

# Resettlement Planning Document

---

## Resettlement Plan

Grant Number: 0093

June 2010

## Nepal: Rural Reconstruction and Rehabilitation Sector Development Project

### Lele-Bhardeu-Chandanpur Road Road Sub-Project, Lalitpur (From Chaniage 0+000 to 25+240)

Prepared by the Government of Nepal for the Asian Development Bank.

This resettlement plan is a document of the borrower. The views expressed herein do not necessarily represent those of ADB's Board of Directors, Management, or staff, and may be preliminary in nature. Your attention is directed to the "terms of use" section of this website.

In preparing any country program or strategy, financing any project, or by making any designation of or reference to a particular territory or geographic area in this document, the Asian Development Bank does not intend to make any judgments as to the legal or other status of any territory or area.

**Government of Nepal**  
**Ministry of Local Development**  
Department of Local Infrastructure Development & Agricultural Roads

**District Development Committee/District Project Office**  
Lalitpur District

**Rural Reconstruction and Rehabilitation Sector Development Program**  
(RRRSDP)

**SHORT RESETTLEMENT PLAN**  
of  
**Lele-Bhardeu-Chandanpur Road Sub-Project**  
(From Chaniage 0+000 to 25+240)

**June 2010**

## TABLE OF CONTENTS

<b>EXECUTIVE SUMMARY .....</b>	<b>III</b>
<b>GLOSSARY OF TERMS .....</b>	<b>V</b>
<b>ABBREVIATION .....</b>	<b>VI</b>
<b>1. INTRODUCTION.....</b>	<b>1</b>
<b>2. SCOPE OF LAND ACQUISITION AND RESETTLEMENT .....</b>	<b>3</b>
<b>3. SOCIO-ECONOMIC INFORMATION OF THE AFFECTED HOUSEHOLDS .....</b>	<b>5</b>
<b>4. POLICY FRAMEWORK, OBJECTIVES AND ENTITLEMENTS FOR THE PROJECT .....</b>	<b>7</b>
4.1 Applicable Legal and Policy Framework .....	7
4.2 Objectives .....	8
4.3 Entitlement Matrix/Policy.....	10
<b>5. INFORMATION DISSEMINATION, CONSULTATION, PARTICIPATION, DISCLOSURE .....</b>	<b>12</b>
<b>6. GENDER IMPACTS AND MITIGATING MEASURES .....</b>	<b>13</b>
<b>7. GRIEVANCE REDRESS MECHANISMS.....</b>	<b>14</b>
<b>8. COMPENSATION AND INCOME RESTORATION .....</b>	<b>15</b>
8.1 Valuation and Compensation Determination .....	15
8.2 Income Restoration and Rehabilitation Program.....	15
8.3 Livelihood Enhancement Skills and Training (LEST) Program .....	15
8.4 Voluntary Land Donation Process.....	16
<b>9. INSTITUTIONAL ARRANGEMENT .....</b>	<b>18</b>
9.1 Institutional Arrangement of the Project .....	18
9.1.1 Central Level Arrangement .....	18
9.1.2 District Level Arrangement .....	18
9.1.3 Subproject Level Arrangement.....	18
9.1.4 Compensation Determination Committee .....	18
<b>10. RESETTLEMENT BUDGET AND FINANCING .....</b>	<b>19</b>
10.1 Cost of Compensation for Assets .....	19
10.1.1 Cost of Compensation for Land .....	19
10.1.2 Cost of Compensation for Trees .....	20
10.1.3 Cost of Compensation for Structures.....	20
10.2 Cost of Rehabilitation Support .....	21
10.2.1 Travel Allowances .....	21
10.3 Total Cost Estimate for RP .....	22
<b>11. IMPLEMENTATION SCHEDULE .....</b>	<b>23</b>
<b>12. MONITORING AND EVALUATION.....</b>	<b>24</b>
12.1 Monitoring at District Level .....	24
12.2 Verification by PCU .....	24
12.3 External/Third Party Monitoring.....	24
<b>13. CONCLUSIONS.....</b>	<b>27</b>

---

## List of Annex

Appendix 1	:	List of Affected Household by Type of Loss
Appendix 1.1	:	Details of APs losing more than 20% of total holding.
Appendix 1.2	:	Details of APs losing below poverty line.
Appendix 2	:	List of Affected households with Structures
Appendix 2.1	:	Photographs of the affected structures.
Appendix 3	:	List of Affected Trees with estimated cost.
Appendix 4	:	Poverty Level Analysis of APs
Appendix 5	:	Voluntary Contribution Consent Form
Appendix 6	:	List of Participants of Public Consultation Meeting along the Alignment
Appendix 7	:	Letters from Third Party NGO, VDC and Grievance Redress Committees
Appendix 8	:	Summary of Resettlement Framework in Nepali
Appendix 9	:	Cadastral Survey Report
Appendix 10	:	List of potential labourers
Appendix 11	:	Summary of Resettlement Plan in Nepali

## List of Tables

Table 1	:	Affected Population in the Subproject
Table 2	:	Land to be acquired for the Subproject
Table 3	:	Landholding Status of the APs
Table 4	:	Summary of Affected Structures
Table 5	:	Summary of Affected Trees
Table 6	:	Socio-economic Status of APs
Table 7	:	Entitlement Matrix/Policy
Table 8	:	Livelihood Enhancement Skills Trainings for APs
Table 9	:	Details of the land price of the affected plots
Table 10	:	Labour Requirement for Cutting Trees
Table 11	:	Labour Requirement for Transportation of Trees
Table 12	:	Valuation of affected Houses\Structure
Table 13	:	Summary of Cost for RP
Table 14	:	RP Implementation Schedule
Table 15	:	Monitoring and Evaluation Indicators

## List of Map

Figure 1:	:	Cadastral Map of the Road Subproject
-----------	---	--------------------------------------

## EXECUTIVE SUMMARY

1. This Short Resettlement Plan (RP) has been prepared for the **Lele-Bhardeu-Chandanpur** road Subproject under the Rural Reconstruction and Rehabilitation Sector Development Program (RRRSDP). The RP presents the process adopted for preparation of the voluntary and involuntary resettlement plan, and its implementation and mitigating measures of the Subproject impacts.
2. The Subproject is located in Lalitpur District, and involves rehabilitation and reconstruction of a 29 years old existing earthen track to an all weather blacktop road with 5m formation width. The Subproject was prioritized in District Transport Master Plan (DTMP), and selected and approved from the formal meeting of the Lalitpur District Council. The Subproject starts from Bhardeu Village Development Committee (VDC), passes through Chaugare, Manikhel, Gotikhel and ends at Chandanpur VDC. The total length of the proposed road is 25.24 km. The Subproject implementation work requires 2.59 ha additional private land for rehabilitation of the subproject.
3. A census socio-economic and loss assessment survey of the project affected peoples (APs) was carried out to document complete socio-economic analysis as well as loss assessment. Minor impacts were found unavoidable due to technical and road safety considerations. Altogether, 127 households (hhs) including 14 absentee hhs are found to be affected by the Subproject. The APs included 637 persons of the 108 households belonging to 44 Brahmin/Chhetri, 58 Tamang and 6 Newar ethnic communities. The economic status of the 2 households (hhs) among APs are found to be below district poverty level.
4. The average food sufficiency of the APs from their own agriculture production is 9.39 months, which may be reduced to 9 months after Subproject implementation. The food shortage is met from non-agricultural incomes like remittance, employment, livestock raising and wage labour. Altogether 13 structures of 11 hhs will be affected. Additionally 209 trees of the private and community forest will also have to be removed.
5. One of the major objectives of the RRRSDP is to avoid or minimize land acquisition and involuntary resettlement wherever possible. In unavoidable situation, the project will ensure that the AP's rights and they will receive assistance so that their household economy will not be negatively affected. All involuntary land acquisition (other than voluntary land donation) will be compensated at replacement cost. APs are not forced to donate their land and have been informed and consulted during the Subproject implementation process. This is confirmed through a 'no coercion' clause verified by an independent third party. Special attention has been paid to ensure that the vulnerable groups and the women-headed households receive appropriate assistance. The national laws, regulation, resettlement framework and ADB's resettlement safeguard policy has been followed during the planning and implementation process of resettlement plan.
6. A Compensation Determination Committee (CDC) has been formed under the chairpersonship of the Chief District Officer (CDO). Altogether, NRs. 5.97 million has been proposed for implementation of the RP where the compensatory costs have been decided by the CDC. The RP has made provisions to restore/rehabilitate APs by providing employment opportunity during construction. Besides, APs will also receive opportunity through Livelihood Enhancement Skill Training (LEST) to restore their livelihood.
7. A Grievance Redress Committee (GRC) has been formed at district level for hearing the complaints of APs and for their appropriate resolution. Similarly, five Grievance Redress Sub-Committees (GRSCs) have been formed at the village level, and includes three representatives from Village Infrastructure Construction Coordination Committee (VICCC) and two from the APs. The GRC and GRSCs facilitate in hearing the complaints and disputes relating to land acquisition and compensation.
8. Project Coordination Unit (PCU) supported by the Central Implementation Support Consultant (CISC) at the centre, District Project Office (DPO) supported by the District Implementation Support Team (DIST) at the district level, and VICCC at the Subproject VDC level will be involved in implementing the RP.

9. The DPO will be responsible for the internal monitoring of the resettlement planning and implementation throughout the Subproject cycle. A verification report on RP implementation will be prepared by PCU and submitted to ADB for approval. The activities will be monitored and evaluated externally once in a year through an independently appointed agency not involved with any aspects of the Project. They will monitor the program based on established indicators and provide report to both PCU/DPO and the ADB.

10. The Subproject implementation will incur less than 200 people physically displaced from housing or losing 10% or more of their productive land, and hence fall under category B of Involuntary Resettlement Policy of ADB. Therefore, a Short Resettlement Plan has been prepared to address the land and property acquisition, compensation and resettlement from the road subproject.

## GLOSSARY OF TERMS

Affected Persons (APs)	All persons who as of the cut-off-date stand to lose for the project all or part of their land or other assets, irrespective of legal or ownership title.
Cut-off Date	The date of census survey to count the APs and their affected land and assets.
Land Donation	Land owners' willingness to provide part of his/her land for the project in expectation of project benefits. It must be voluntary or unforced and confirmed in written agreement witnessed by third party.
Legalizable	Those who do not have formal legal rights to land when APs are recorded, but could claim rights to such land under the law of Nepal.
Non-titled	Those who have no recognizable rights or claims to the land that they are occupying. However illegal inhabitants as per law of Nepal will be excluded from non-titled.
Poverty Line	The level of income below which an individual or a household is considered poor. Nepal's national poverty line which is based on a food consumption basket of 2,124 calories and an allowance for non food items of about two thirds of the cost of the basket will be adopted by the sub project to count APs under the poverty line. Whereas this poverty level may vary in accordance to district. Reference poverty line for poverty measurement 2007/08 for Lalitpur District is Rs 13,997.91/-, calculated based on inflation rate of 26.6 percent from base year 2003/04. The determination of poor households or persons will be based on the census and socio-economic survey and further confirmed by community meetings.
Project Affected Family	A family consisting of APs, his/her spouse, sons, unmarried daughters, daughters-in law, brothers or unmarried sisters, father, mother and other legally adopted members residing with him/her and dependent on him/her for their livelihood.
Severely Project Affected Family/People (SPAF)	A Project Affected Family that is affected by the project such as: a. There is a loss of land or income such that the affected family fall below the poverty line; and/or b. There is a loss of residential house such that the family members are physically displaced from housing.
Squatters	People living on or farming land not owned by themselves and without any legal title or tenancy agreement. The land may belong to the Government or to individuals.
Titled	APs who have formal legal rights to land, including any customary or traditional rights recognized under the laws of Nepal.
Third Party	An agency or organization to witness and/or verify "no coercion" clause in an agreement with APs in case of voluntary land donation. One independent agency (i.e. not involved in project implementation), preferably working on rights aspect, will be recruited in each development region to serve this function.
Vulnerable Group	Distinct group of people or persons who are considered to be more vulnerable to impoverishment risks than others. The poor, women-headed, <i>Dalits</i> and IPs households who fall below poverty line will be counted as vulnerable APs.
Women-headed household	Household headed by women, the woman may be divorced, widowed or abandoned or her husband can be working away from the District for long periods of time, where the woman takes decision about the use of and access to household resources.

---

## ABBREVIATION

ADB	The Asian Development Bank
AP(s)	Affected Person(s)/People
CDC	Compensation Determination Committee
CDO	Chief District Officer
CFUG	Community Forest Users Group
CISC	Central Implementation Support Consultant
DADO	District Agriculture Development Office
DDC	District Development Committee
DIST	District Implementation Support Team
DoLIDAR	Department of Local Infrastructure Development and Agricultural Roads
DPCC	District Project Coordination Committee
DPO	District Project Office
DTMP	District Transport Master Plan
DTO	District Technical Office
EA	Executive Agency
FGD	Focus Group Discussion
FY	Fiscal Year
GAP	Gender Action Plan
GoN	Government of Nepal
GRC	Grievance Redress Committee
GRSC	Grievance Redress Sub-committee
Ha	Hectare
HHN	Household Number
Hhs	Households
IA	Implementing Agency
IPDF	Indigenous People Development Framework
IPDP	Indigenous People Development Plan
IR	Involuntary Resettlement
LEST	Livelihood Enhancement Skills and Training
M	meter
MoFSC	Ministry of Forest and Soil Conservation
MoLD	Ministry of Local Development
MoU	Memorandum of Understanding
NGO	Non Government Organization
NRs	Nepalese Rupees
PAF	Project Affected Families
PAP	Project Affected Person
PC	Project Coordinator
PCU	Project Coordination Unit
RBG(s)	Road Building Group(s)
RF	Resettlement Framework
RoW	Right of Way
RP	Resettlement Plan
RRRSDP	Rural Reconstruction and Rehabilitation Sector Development Program
RS	Resettlement Specialist
SAP	Social Action Plan
SDS	Social Development Specialist
SM	Social Mobilizer
SPAF	Severely Project Affected Family
Sq. m.	Square meter
VDC	Village Development Committee
VICCC	Village Infrastructure Construction Coordination Committee
Zol	Zone of Influence

## 1. INTRODUCTION

1. This Short Resettlement Plan (RP) presents a brief of the involuntary resettlement planning, preparation and implementation process that will be applied to the Lele- Bhardeu-Chandanpur road Subproject under the Rural Reconstruction and Rehabilitation Sector Development Program (RRRSDP).

2. The proposed road Subproject is 25.24 km and is located in Lalitpur district of Mid Development region of Nepal. The subproject is an extension of existing Kanti Rajpath which links to Dhungharka VDC of Kavre district and also provides access to Phaparbari VDC of Makawanpur District. The subproject passes through Bhardeu, Chaugare, Manikhel, Gotikhel and Chandanpur VDCs. This will be a shortest route for Batase, Namandada and famous temple of Kaleshwor in Kaleshwor VDC of the district.

3. The Subproject follows 29 years old existing earthen track. Three buses provide regular transportation services to local people from Chapagaun to Gotikhel, Manikhel and Chandanpur. Recently 3-4 additional small vans have started service from Chapagaun to Chandanpur. The road was prioritized in District Transport Master Plan (DTMP) as first priority and unanimously approved by the formal meeting of Lalitpur District Council. The road will be upgraded to an all weather blacktop, which is Nepal Rural Road Standard Class 'A' category. Formation width of the road will be 5 m with 10 m RoW.

4. Household listing along with cadastral survey, socio-economic and loss assessment survey, and community consultation meetings with APs and local stakeholders in the Subproject area were carried out as the part of detail feasibility study to determine socio-economic status of the APs and the involuntary resettlement impacts due to subproject.

5. The Subproject will directly affect 122 households (hhs/APs), 4 Govt/public plot and 1 plot owned by an NGO. During the survey period, 14 hhs were absent from the village. Therefore socio-economic information of only 108 private hhs were collected for analysis. Loss assessment survey was carried out for all 122 households, government and NGO while preparing the Resettlement Plan (RP) (please refer Appendix 1). The 108 families have 637 members, and belong to Brahmin/Chettri, Tamang and Newar ethnic groups. None of the hhs belong to indigenous peoples group as defined by the Indigenous Peoples Development Framework (IPDF) of the RRRSDP. Altogether, 13 structures belonging to 11 hhs (58 family members) will be affected. The Subproject is expected not to incur significant impacts to the APs (total AP population <200 who become physically displaced and number of APs losing more than 10% of their land holding). Thus, a short resettlement plan has been prepared. Table 1 presents the summary of the APs.

**Table 1: Details of the Affected Population in the Subproject**

Description	Number	Remarks
1. Total Affected Household	127	Socio-economic survey was carried among 108 hhs
2. Total Affected Population	637	In 108 surveyed hhs
• Male	329	
• Female	308	
3. Interviewed Household	108	
4. Ethnicity of Affected Household		
• Brahmin/Chettri	44	
• Tamang	58	
• Newar	6	
• Dalit	-	
5. No. of Women Headed Household among APs	5	

6. Absentee hhs	14	Excluded in socio-economic analysis
Average HH size	4.80	

Source: Household Survey, August, 2009.

6. The road Subproject will provide access and socio-economic benefits to the local people after its completion. The people of the sub-project area will have improved access to the district headquarter and nearby Lele, Chapagaun and Lagankhel markets to sell their local production like vegetables, milk and food grains. In addition, improvement in the road will increase land price, open door for new development opportunities and facilitate development of market centres along with the subproject alignment. Additionally, the subproject will promote external and internal tourism in Batase, Namandada and famous temple of Kaleshwor in Kaleshwor VDC of the district.

## 2. SCOPE OF LAND ACQUISITION AND RESETTLEMENT

7. Detailed socio-economic and loss assessment survey of APs were carried out in order to document the losses due to implementation of the road Subproject. The Cadastral survey has reported requirement of land acquisition from individual and public ownership. It has also distinguished the total area of alignment into new cutting and existing areas.

8. The Subproject requires 25.24 ha land in total which consists 4.34 ha private land. Out of this land, 1.76 ha is in existing road track. Total additional private land requirement for this road is 2.59 ha. Following Table 2 presents the detail of affected land:

**Table 2: Land to be acquired for the Subproject**

Land to be acquired	Area (ha)	No. of plots	Remarks
1.Total area of the land	25.24		Total requirement for the road subproject
2. Total area of public land	20.89		
3. Private Land under existing road	1.76		
4. Private Land requirement for new cutting	2.59		
5. Total private land affected by the road	4.35	161	127 APs

Source: Household Survey, August, 2009.

9. The socio economic survey carried out among 108 hhs reveals that these families own 63.32 ha of land in total, 0.58 ha on an average and they loose 0.035 ha in an average. Out of the APs, there are 53 households who own less than 0.5 ha land and 15 hhs own >1.0 ha at present and it will be change to 57 and 13 respectively after the project intervention. Table 3 presents the landholding pattern of the APs.

**Table 3: Landholding Status of the APs**

Land Holding (ha)	Pre Project		Post Project	
	Number	Percent	Number	Percent
<0.5	53	49.07	57	52.78
0.5-1.0	40	37.04	38	35.18
>1.0	15	13.89	13	12.04
Average Holding	0.58	100	0.55	100

Source: Household Survey, August, 2009.

10. Altogether 13 structures belonging to 11 hhs will be affected by the Subproject. This includes 2 government schools and 6 other structures like cattle shed, toilet, bio gas plant and water mill. Among 6 other structures, 1 toilet and 1 water mill are on public land. Among the affected structures, 12 are fully affected and 1 structures of the government school will be partially affected. Photographs of the affected structures are enclosed in Appendix 2 with their valuation. Table 4 presents a brief account of affected structures.

**Table 4: Summary of Affected Structures along the Alignment**

S.N.	Name of Owner	Type of Structure	Storey	Affected Status	Affected Area (sqm)	Remarks
1	Bichar Singh Thing	House	2	Fully	39.96	
2	Sancha Tamang	House	3	Fully	31.86	
3	Gyanodaya Lower Secondary School	Government school (Class room +compound wall)	2	Partially	25.85	
4	Chandra Bahadur Lama	Toilet	1	Fully	4.00	
5	Rabiman Sayangtang	House	2	Fully	38.71	
6	Bhim Bdr. Nyasur	Toilet	1	Fully	3.00	
7	Gotikhel Primary School	Compound wall		Fully	120	
8	Buddha Bdr. Thokar and Adhi Maya Thokar	House	3	Fully	50.78	
9	Tulshi Bajgai	House	3	Fully	55.46	
10	Tulshi Bajgai	Biogas Plant	-	Fully	36.00	
11	Gobinda Bajgai	Cattle shed	2	Fully	35	
12	Gobinda Bajgai	Biogas Plant	-	Fully	36	
13	Jit Bdr. Shrestha	Water Mill	1	Fully	13.12	

Source: Household Survey, August, 2009.

11. In addition to land and structures, 209 trees are affected. Out of the total trees to be affected, 124 trees belongs to Community Forest Users Group (CFUG's), 3 trees to the Government Forest, 3 trees in public land and 79 are private trees. Table 5 presents the description of the trees affected by the project.

**Table 5: Summary of Affected Trees**

Ownership Types	Affected Trees
Khordada Community Forest Users Group	105
Khardamar Community Forest Users Group	4
Katuwan Community Forest Users Group	15
Government Forest	3
Public land	3
Private trees	79
<b>Total</b>	<b>209</b>

Source: Household Survey, August, 2009.

### 3. SOCIO-ECONOMIC INFORMATION OF THE AFFECTED HOUSEHOLDS

12. Socio-economic information of affected people (APs) residing in the Subproject area was collected through household survey and focus group discussions (FGDs). The socio-economic survey covered only 108 households. However, losses of the 14 absentee household is also documented and have safely reserved provisions for them. Table 6 presents the AP's socio-economic information from the survey.

**Table 6: Socio-economic Status of APs.**

Variables	Pre-Project		Post-Project	
	No. /Income	Percent (%)	No. /Income	Percent (%)
<b>1. Agricultural Income (HH)</b>				
<12000	12	11.11	13	12.04
12000-25000	8	7.41	10	9.26
>25000	88	81.48	85	78.70
Average (NRs)	<b>82264.33</b>	<b>100</b>	<b>80060.10</b>	<b>100</b>
<b>2. Non-Agricultural Income (HH)</b>				
<12000	1	0.93	1	0.93
12000-25000	1	0.93	1	0.93
>25000	106	98.14	106	98.14
Average (NRs)	<b>736774.61</b>	<b>100</b>	<b>736774.61</b>	<b>100</b>
<b>3. Total Income (HH)</b>				
<25000	2	1.85	2	1.85
25000-50000	0	0	0	0
>50000	106	98.15	106	98.15
Average (NRs)	<b>819825.98</b>	<b>100</b>	<b>816834.71</b>	<b>100</b>
<b>4. Food Sufficiency (HH)</b>				
< 3 months	1	0.93	1	0.93
3 - 6 months	1	0.93	2	1.85
6 - 9 months	16	14.81	10	9.25
9-12 Months	86	79.63	92	85.19
>12	4	3.70	3	2.78
Average (months)	9.39	100	9.00	100
<b>5. Poverty (HH)</b>				
<20% Land Loss	105	97.22	105	97.22
>20% Land Loss	3	2.78	3	2.78
Above Poverty (PCI)	106	98.15	106	98.15
Below Poverty (PCI)	2	1.85	2	1.85
<b>6. Age Group (years)</b>				
< 6	15	2.35		
6-16	64	10.05		
16- 45	487	76.45		
45 - 60	64	10.05		
> 60	7	1.10		
Total	637	100		

Source: Household Survey, November/December, 2009.

13. Out of total income, 89 percent of the income is generated from non-agricultural income. The survey shows that average annual income of the affected hhs is about Rs 819,825.98 rupees. Only two hhs have annual income below 25,000 and 106 hhs have annual income above 50,000 rupees. The analysis of income sources reveals that 20.93 percent of the hhs earns from the formal employment, 15.93 percent are involved in business, 42.95 percent earns

through selling of the livestock and vegetable farming and 30.19 percent are involved in wage labour to sustain their livelihood.

14. As non-farm income consists of major sources of income of majority of hhs, there will be no change in earning level and food security before and after the Subproject intervention. It is expected that the loss incurred due to the Subproject will also be off-set by benefits of the road as well as rehabilitation assistance and skill training provided under the Subproject.

15. The average food sufficiency month of the APs is 9.39 months per year. One hh has <3 months and another one hh also has 3-6 months of food sufficiency, whereas 16 hhs have 6-9 months and 86 hhs have 9-12 months of food sufficiency. There are 4 hhs having more than twelve months of food sufficiency and sell surplus in the market. The APs are largely dependent on non-agricultural income. The food supply during the deficit period is covered through income from non-agricultural sector.

16. The data analysis of the APs shows that 3 hhs lose more than 20 percent of their total land holding and two hhs fall below district poverty level.

17. Majority of the population among the APs are in active age<sup>1</sup> group. The age distribution of APs shows that 15 persons are < 6 years, 64 are in school going age of 6-16 years, 487 are 16-45 years age group, who are eligible for Livelihood Enhancement Skill Training (LEST), 64 are 45-60 years and 7 persons are > 60 years of age.

18. About 41 percent of the hhs are from Bahmin/Chhetri, 54 percent from Tamang and about 6 percent are from Newar ethnic communities. There are 5 Women headed hhs and no affected hhs from the Dalits and indigenous communities.

19. The APs expressed willingness to be involved in road construction activities. Altogether 134 APs were listed out in the labour list who show their willingness to work in road construction (Please see in Appendix 10 ). According to the multiple responses given by the project affected hhs, 25 hhs have knowledge on tree planting, 40 hhs have knowledge on water supply and sanitation and 43 hhs have knowledge on road and bridge construction. Some of them are skilled on carpentry, food processing, dairy processing, and house construction as well. Various types of income generation and awareness trainings like adult literacy, HIV/AIDS, food nutrition, agriculture extension, livestock rising, health and sanitation have been taken by the affected peoples through different agencies. The study also indicates that APs have some knowledge on vegetable growing, tea / coffee promotion and entrepreneurship.

---

<sup>1</sup> Priority will be given to the age group between 16-45 years while planning LEST for APs.

## 4. POLICY FRAMEWORK, OBJECTIVES AND ENTITLEMENTS FOR THE PROJECT

### 4.1 Applicable Legal and Policy Framework

20. This section provides the review of national laws, policies of the donor agency and the Resettlement Framework of the RRRSDP that applies to the project.

23. The **Interim Constitution of Nepal (2007)** guarantees the fundamental rights of a citizen. Article 19(1) establishes the right to property for every citizen of Nepal, whereby every citizen is entitled to earn, use, sell and exercise their right to property under existing laws. Article 19 (2) states that except for social welfare, the state will not acquire or exercise authority upon individual property. Article 19(3) states that when the state acquires or establishes its right over private property, the state will compensate for loss of property and the basis and procedure for such compensation will be specified under relevant laws.

21. The **Land Acquisition Act (1977)** and its subsequent amendment in 1993 specify procedures of land acquisition and compensation. The Act empowers the Government to acquire any land, on the payment of compensation, for public purposes or for the operation of any development project initiated by government institutions. There is a provision of Compensation Determination Committee (CDC) chaired by Chief District Officer to determine compensation rates for affected properties. The Act also includes a provision for acquisition of land through negotiations. It states in Clause 27 "notwithstanding anything contained elsewhere in this Act, the Government may acquire any land for any purpose through negotiations with the concerned land owner. It shall not be necessary to comply with the procedure laid down in this act when acquiring land through negotiations."

22. The **Land Reform Act (1964)** is also relevant. As per the Act, a landowner may not be compensated for more land than s/he is entitled to under the law. This Act also establishes the tiller's right on the land which s/he is tilling. The land reform act additionally specifies the compensation entitlements of registered tenants on land sold by the owner or acquired for the development purposes. The Act amendment most recently in 2001 has established a rule that when state acquires land under tenancy, the tenant and the landlord will each be entitled to 50 percent of the total compensation amount.

23. The **Land Revenue Act (1977)** is also applicable, as the land acquisition involves change of ownership of land. Article 8 of the Act states that registration, change in ownership, termination of ownership right and maintenance of land records are done by Land Revenue Office. Similarly article 16 says, if land revenue is not paid by the concerned owner for long period of time, the revenue can be collected through auction of the parcel of the land for which revenue has been due.

24. The **Public Roads Act, 2031 (1974)** empowers the government to acquire any land on a temporary basis for storage facilities, construction camps and so on during construction and upgrading of roads. Any buildings and other structures such as houses, sheds, schools, and temples are to be avoided wherever possible. The government is required to pay compensation for any damages caused to buildings, standing crops and trees. Compensation rates are negotiated between the government and the landowners.

25. Land acquisition must also comply with the provisions set out in the **Guthi Corporation Act 1976**. The Section 42 of the Act states that Guthi (religious/trust) land acquired for a development must be replaced with other land.

26. The government has drafted, with ADB's technical assistance, a **National Policy on Land Acquisition, Compensation and Resettlement Development Projects**. The Policy is

still in the draft form, but once approved will provide clear guidelines to screen, assess and plan land acquisition and resettlement aspects in development projects. The draft Policy highlights the need to handle resettlement issues with utmost care and forethought particularly in case of vulnerable groups. There are provisions of voluntary land donation by non-poor and providing assistance to poor families.

27. The **ADB's Policy on Involuntary Resettlement** states that involuntary resettlement should be avoided where feasible. Where population displacement is unavoidable, it should be minimized by exploring all viable options. People unavoidably displaced should be compensated and assisted, so that their economic and social future would be generally as favourable with the project as it would have been in the absence of the project. People affected should be informed fully and consulted on resettlement and compensation options. Existing social and cultural institutions of resettlers and their hosts should be supported and used to the greatest extent possible, and resettlers should be integrated economically and socially into host communities. The absence of formal legal title to land by some affected groups should not be a bar to compensation; particular attention should be paid to households headed by women and other vulnerable groups, such as indigenous peoples and ethnic minorities, and appropriate assistance provided to help them improve their status. As far as possible, involuntary resettlement should be conceived in the presentation of project costs and benefits. The policy addresses losses of land, resources, and means of livelihood or social support systems, which people suffer as a result of an ADB project.

28. **ADB's Operational Manual Section F2/OP** states that where projects provide direct benefits to communities, and are amenable to a local decision-making process, arrangements to deal with losses on a transparent, voluntary basis may be included in resettlement plans, with appropriate safeguards. Such safeguards include (i) full consultation with landowners and any non-titled affected people on site selection; (ii) ensuring that voluntary donations do not severely affect the living standards of affected people, and are linked directly to benefits for the affected people, with community sanctioned measures to replace any losses that are agreed to through verbal and written record by affected people; (iii) any voluntary "donation" will be confirmed through verbal and written record and verified by an independent third party such as a designated non government organization or legal authority; and (iv) having adequate grievance redress mechanisms in place. All such arrangements are set out in a resettlement framework that is prepared before the first management review meeting or private sector credit committee meeting and covenanted.

## 4.2 Objectives

29. The major objectives of the Resettlement Plan are as followings:

- a. Involuntary land acquisition and resettlement impact will be avoided or minimized through careful planning and design of the project;
- b. For any unavoidable involuntary land acquisition and resettlement, APs will be provided compensation at replacement cost and/or assistance so that they will be as well-off as without the project;
- c. APs will not be forced for donation of their land, and there will be adequate safeguards for voluntary land donation.
- d. APs will be fully informed and consulted during project design and implementation, particularly on land acquisition and compensation options;
- e. The absence of formal legal title to land will not be a bar to compensation for house, structures and trees/crops, and particular attention will be paid to vulnerable groups and appropriate assistance provided to help them improve their socio-economic status;

- f. Land compensation and resettlement assistance will be completed before award of civil works contracts, while other rehabilitation activities will continue during project construction; and
- g. Land acquisition and resettlement will be conceived part of the project and the costs related to resettlement will be included in and financed out of the project cost.

30. The Subproject selection and planning follow community-driven approach, which gives communities ownership over planning and project implementation. The Subproject will provide direct benefits to community, including improved access to markets and services such as schools, health and other public services. It is believed that the improved road will also lead to higher value and production of local land because of improved access and availability of agricultural inputs. Given that most local people are willing to voluntarily donate part of their land in road improvement that provides benefit to community. However, adequate process and safeguards are built in the RP ensuring that the voluntary land donation is unforced and it doesn't lead to impoverishment of affected people, including:

- a. Full consultation with affected persons and communities on selection of sites and appropriate design to avoid/minimize additional land acquisition and resettlement effects;
- b. As a first principle, APs were informed of their right to entitle compensation for any loss of their property (house, land, and trees) that might be resulted by the project construction, and the land donation might be accepted only as a last option;
- c. No one will be forced to donate their land and APs will have the right to refuse land donation;
- d. In case APs are directly linked to project benefits and thus are willing to voluntarily donate their land after they are fully informed about their entitlement, the project will assess their socio-economic status and potential impact of land donation and accept land donation only from those APs who do not fall below the poverty line after the land donation.
- e. Any voluntary land donation (after the process as mentioned above) will be confirmed through a written record, including a "no coercion" clause verified by an independent third party.
- f. The donation will be limited to only land and minor assets (houses and major assets will be excluded from donation);
- g. A Grievance Redress Committee (GRC) will be set up at VDC level in every road section (chaired by local leader, and including representatives of APs) and APs who are not satisfied with the land donation can file their complaint with GRC. If GRC found out that the above provisions were not complied with, APs will be excluded from the land donation.

31. All involuntary land acquisition (other than exceptional voluntary land donation) will be compensated at replacement cost and APs assisted so that their economic and social future would generally be as favourable as it would have been in the absence of the project. The absence to formal title to land will not be a bar to compensation assistance for loss of assets and special attention will be paid to ensure that households headed by women and other vulnerable groups receive appropriate assistance to help them improve their status. The APs land affected by the road will be informed by the project office through publishing general notice at the VDC. Therefore, date written in the notice will remain the cut-off-date, which is 28-08-2009 for the entitlement and owners (including non-titled) of affected assets till such a date will be eligible to be categorized as APs. The entitlement policy/matrix of the Project is presented in Table 7.

### 4.3 Entitlement Matrix/Policy

**Table 7: Entitlement Matrix/Policy**

Type of Loss	Application	Definition of Entitled Persons	Policy/Entitlement
1. Acquisition of private, tenancy, or Guthi land	Entire or part of land to be acquired from owner of the land as recorded at cut off date	<ul style="list-style-type: none"> <li>Titleholder</li> <li>Tenants</li> </ul>	<ul style="list-style-type: none"> <li>Land with equivalent size and category, or cash compensation at replacement cost</li> <li>In case of vulnerable group, preference will be in replacing land for land</li> <li>Any transfer costs, registration fees or charges</li> <li>Registered tenant will receive the 50% value of the land</li> <li>Land registration in the name of both land owner and spouse (in case of land for land compensation)</li> <li>If remaining land becomes unavailable for use as a result of land acquisition, APs will have option to relinquish unavailable remaining portion of land and receive similar benefits to those losing all their land parcel</li> <li>persons having non titled land will receive compensation for crops and subsistence allowance for one year crop, and provided with replacement land if (<i>Ailani</i>) Government land is available in the village. Any up-front costs for the tenancy agreement will be reimbursed either through an agreement with the land lord or by the EA</li> </ul>
2. Temporary loss of land	Temporary land taken by the project	<ul style="list-style-type: none"> <li>Titleholder</li> <li>Tenants</li> </ul>	<ul style="list-style-type: none"> <li>Compensation at replacement cost for the net loss of income, damaged assets, crops and trees etc.</li> <li>An agreement between contractors and APs before entering the site if case of involvement of contractors.</li> </ul>
3. Loss of residential, commercial, and other structure	Structures, buildings including cattle shed, walls, toilets etc. affected by the project.	<ul style="list-style-type: none"> <li>Owner</li> <li>Tenants</li> <li>Non-titled (encroachers/squatters)</li> </ul>	<ul style="list-style-type: none"> <li>Compensation for full or partial loss at replacement cost of the affected structure without depreciation or deduction for salvaged material.</li> <li>Displacement and transportation allowance for residential and commercial structures to cover actual cost as estimated in the RP.</li> <li>Rental stipend equivalent of three months' rent for tenants who have to relocate from tented building.</li> </ul>
4. Loss of community structures / resources	Community facilities (e.g. irrigation, water, etc.) affected by the project.	The users of the facility or community or group	<ul style="list-style-type: none"> <li>Reconstruction by the project leaving such facilities in a equivalent or better condition than they were before. or</li> <li>Cash compensation at full replacement cost without depreciation or deduction for salvaged material.</li> </ul>
5. Loss of trees and crops	Affected fruit/nut trees	Owner of the affected fruit/nut trees	<ul style="list-style-type: none"> <li>Cash compensation based on annual value of the produce and calculated according to the Department of Agriculture (DoA) norms. RPs to confirm that the DoA norms and techniques are sufficient and updated regularly.</li> </ul>
	Affected timber and fodder trees	Owner of the affected timber and fodder trees	<ul style="list-style-type: none"> <li>Cash compensation based on calculation of the production and calculated according to the norms as decided by the Ministry of Forestry and Soil Conservation.</li> </ul>
	Affected crops	Owner of the affected crops Sharecropper of the affected crops	<ul style="list-style-type: none"> <li>Cash compensation based on the local market prices for the produce of one year and calculated as per the norms of District Agriculture Development Office (DADO).</li> <li>50% cash compensation of the lost crop for the sharecropper.</li> </ul>

Type of Loss	Application	Definition of Entitled Persons	Policy/Entitlement
6. Loss of economic opportunity	Economic opportunity lost as result of loss of livelihood base.	Persons in the road vicinity who may be adversely affected, although they do not lose assets as such	<ul style="list-style-type: none"> <li>• Preferential employment in wage labour in project construction works.</li> <li>• Skills training support for economic restoration</li> <li>• Priority in poverty reduction/social development program</li> </ul>
7. Loss of time and travel expenses	All expenses incurred in travelling to fill application and making claims and time lost.	The entire project affected persons eligible for compensation.	<ul style="list-style-type: none"> <li>• Project facilitates to avoid time and travel expenses by providing the compensation at site.</li> </ul>
8. Land donations	Loss of land and other assets by means of voluntary donation	Voluntary donation is accepted only if AP: <ul style="list-style-type: none"> <li>• Is project beneficiary and is fully consulted and informed about their rights;</li> <li>• Doesn't fall below poverty line after land donation;</li> <li>• Donating up to 20% land holding,</li> <li>• Unforced or freely willing to donate (with an agreement, including a "no coercion" verified by third party</li> </ul>	<ul style="list-style-type: none"> <li>• No compensation for the donated land, but entitled for compensation of other assets such as house, structures,, etc.</li> <li>• Transfer of land ownership by negotiation (DDC and the owner).</li> <li>• Free/escape of any transfer costs, registration fees or charges.</li> <li>• Preferential employment in wage labour in project construction work.</li> </ul>
9. Additional Assistance			
	9.1 Preference in employment in wage labour in project activities	All APs	<ul style="list-style-type: none"> <li>• Construction contracts include provision that APs will have priority in wage labor on project construction during implementation.</li> <li>• APs shall be given priority after construction for work as maintenance worker, mandated in local body agreement.</li> </ul>
	9.2 Skill training and income generation support	One member of each PAF belonging to vulnerable group/below poverty line	<ul style="list-style-type: none"> <li>• Skill training and income generation support financed by project</li> <li>• RP to include a need assessment and skill training program for APs.</li> </ul>
	9.3 Priority in poverty reduction/social development programs	All APs	<ul style="list-style-type: none"> <li>• Participation of APs with priority in saving credit scheme facilitated by the Project.</li> <li>• Participation of APs with priority in life skills, income generation, and other entrepreneurship.</li> </ul>

<sup>2</sup>Source: RRRSDP, 2007

<sup>2</sup> RRRSDP. 2007. *Resettlement Framework*. Rural Reconstruction and Rehabilitation Sector Development Program. (Unpublished). Ekantakuna, Lalitpur.

## **5. INFORMATION DISSEMINATION, CONSULTATION, PARTICIPATION, DISCLOSURE AND APPROVAL OF RP**

32. The Subproject organized 15 public consultation meetings with APs, VICCCs, Grievance Redress Sub-committees and the other stakeholders along the subproject area. They were provided information on the resettlement framework of the project. These meetings were used to get wider public input from both the primary and secondary stakeholders. The details of consultation including the number of meetings organized, number and profile of the participants, issues raised in the meetings have been presented in the Appendix 6.

33. The community meeting and interviews were carried out in 5 VDCs with the owners of land and structures for widening the road. During the meeting, people were requested to provide the additional land needed for upgrading the existing alignment. The resettlement specialist (RS) along with other social and technical staff of District Implementation Support Team (DIST) in coordination with VICCC facilitated the information campaign during walkover survey, cadastral and household listing and socio-economic and loss assessment survey of the households. During hh survey, each hh was again informed about the Subproject, entitlements and project procedures. This RP in summary form disclosed to the APs and informed about their entitlements through these consultation meetings. The communities were explained about:

- a. Relevant details of the Subproject scope and schedules,
- b. RP and various degrees of project impact,
- c. Details of the entitlements under the RP and requirement of APs to claim their entitlement,
- d. Implementation schedule with time sheet for entitlements delivery,
- e. Compensation process and compensation rates to be considered,
- f. Detail explanation of the grievance process and other support in arbitration,
- g. Role of DPCC, VICCC, GRC and other community officials to encourage the APs in RP implementation, and
- h. Special consideration and assistance of all vulnerable groups.

34. Information sharing and consultation program during the project period will be conducted during RP implementation and income restoration. The RS of DIST will act as information conduit. RS and Social Mobilizers (SM) will also facilitate DPO in land and other property acquisition and compensation processes. They will actively encourage and enable the APs to participate in the Subproject processes.

35. A summary of RP (final) has been prepared in Nepali and made available to the affected people by DIST (Appendix 11). The final RP will also be disclosed on the website of the RRRSDP as well as ADB.

## **6. GENDER IMPACTS AND MITIGATING MEASURES**

36. The reconstruction and rehabilitation of the Subproject, as per the women participants, will have far-reaching impacts on them and their lives. The women participants in the focus group discussion expressed that their mobility will be greatly enhanced both in terms of access to social services, as well as access to higher levels of education and health facilities located at district headquarter.

37. The Subproject is anticipated to have direct adverse impacts on 5 women headed hhs and 2 hhs below poverty line residing in the subproject area. Beyond that, 58 hhs of aborigine Tamangs are also considered as vulnerable. Provisions have therefore been made in this RP to provide additional assistance through Livelihood Enhancement Skill Training (please refer table 8) to these hhs to restore their lives and livelihood.

## 7. GRIEVANCE REDRESS MECHANISMS

38. A Grievance Redress Committee has been established for the Subproject for hearing complaints of APs and for their appropriate resolution.<sup>3</sup> Other than disputes relating to legal rights, it will review all grievances relating to land acquisition. Grievances will be redressed within two to four weeks from the date of lodging the complaints. The Grievance Redress Committee (GRC) comprises of:

- Head of DDC/local leader (Chairperson),
- One representative of local bodies,
- Two representatives of APs (including Vulnerable Group member),
- One representative of civil society organizations,
- One representative of project,
- RS /SDS to attend as observers and to support the APs

39. GR Sub-committee (GRSC) is formed in each VDC which consists of three members from VICCC and two members from APs to hear the complaints and grievances at local level. APs can approach the sub-committee with their problem which is then discussed locally with an aim of finding an amicable solution. Social Mobilizers (SMs) will also act as intermediaries to assist the APs.

40. The key functions of the GR Subcommittees are to (i) provide support for APs to lodge their complains; (ii) record the complains, categories and prioritize them; (iii) settle the grievances in consultation with APs and DPO staff; (v) report to the aggrieved parties about the decision/solution; and (vi) forward the unresolved cases to higher authorities. Following process will be followed to find resolution on the grievances:

- **Step 1:** APs file complaints at GR sub-committee at VDC level. The complaints will be discussed among concerned parties to settle the issue locally within 15 days from appeal date. RS, SMs and GRSC in the concerned VDC will facilitate consultation and deliberation in this regard
- **Step 2:** If no amicable solution is reached at VDC level within 15 days, APs can appeal to GRC at district level.
- **Step 3:** If APs are not satisfied with the decision of GRC or fail to receive response from them, they may resort to legal remedies available under the Land Acquisition Act (1977).

41. Five GR sub-committees have been formed in Bhardeu, Chaugare, Manikhel, Gotikhel and Chandanpur VDCs. The affected persons were also informed about the grievance redress mechanism of the project and existence of GRSCs in VDCs and district level. They were also informed about their rights to file their complaints about the Subproject and about compensations. APs were also informed about CDC compensatory rates, and the RP documents. No complaints were submitted with GRSC until this reporting period.

---

<sup>3</sup> The complaints that are likely to arise include: (i) APs not enlisted; (ii) losses not identified correctly; (iii) problems related to land donation; (iv) inadequate compensation/assistance; (v) dispute about ownership; and (vi) problems/delays in disbursement of compensation/assistance.

## **8. COMPENSATION AND INCOME RESTORATION**

42. APs will be compensated at replacement cost for any involuntary land acquisition. The Compensation Determination Committee (CDC) has been formed at the district level to decide compensation rates for land and property to be acquired. The CDC is formed under the chairpersionship of the Chief District Officer (CDO), and Land Revenue Officer, a representative of District Development Committee, and the Project Coordinator of the DPO are the members. Two representatives of the APs and VICCC are also invited in the committee meeting as observers. The design survey team will assess the compensation rates for the lost assets and recommend it to the CDC for final valuation and compensation distribution. APs losing houses will be assisted in relocation by providing additional transportation and displacement allowances along with the compensation of structure and land, according to the entitlement matrix. Vulnerable APs will be provided additional assistance/allowances as stated in the policy/entitlement matrix.

### **8.1 Valuation and Compensation Determination**

43. The survey and valuation of affected land and hhs were undertaken by survey team at DPO assisted by the DIST. The team has assessed losses and estimated value for compensation. Cadastral mapping has verified the land plots under road alignment for the deed transfer.

44. Members from APs and VICCC were invited in the CDC meetings as observers where the DIST facilitated and explained the RP policies and framework. CDC has decided to approve valuations that were proposed in the RP document. CDC has also made decision to keep aside the estimated amount for the absentee family until they return to claim their compensation. Payments for the losses will be made at public meetings in local area for small amounts and in cheque for larger amounts.

### **8.2 Income Restoration and Rehabilitation Program**

45. APs who lose their income sources (land, business etc.) and are at risk of impoverishment will be assisted through income generating programs. Special attention will be given to the poor and vulnerable groups. APs will be given priority for employment in road construction work. The contract documents will include provisions regarding preferential employment of APs and vulnerable groups in wage labour in construction works. The Subproject will provide at least 90 days of unskilled job to one adult from each affected families to enable them to earn sufficient income to restore their income. The APs will develop skills in construction works while working in the Subproject, which will also be a useful means of income for them in future. APs will also be given priority to become maintenance workers after completion of the Subproject construction.

### **8.3 Livelihood Enhancement Skills and Training (LEST) Program**

46. One member of each affected hhs belonging to vulnerable group/below poverty line will be provided income restoration measures under the Livelihood Enhancement Skills Training (LEST) program according to the requirements of the RF. LEST will include trainings on income generating activities which will be delivered through trainings and other supplementary investments. These programs are expected to re-establish APs' lost livelihood options and develop new income generating opportunities. The trainings are based on the need assessment of the affected families.

47. Analysis of the census socio-economic and loss assessment survey of the subproject reveals that there are 2 APs below the poverty line, 5 women headed hhs and 58 Tamang ethnic community are at vulnerable stage. These groups were also verified as vulnerable groups in consultation with local community and will be particularly addressed in the LEST. The training program has been designed for the one person from these hhs of 16-45 years age group. The cost of the training program is included in the RP and will be financed under the community empowerment program budget of the project. Additionally, Social Action Plan (SAP) prepared for the Subproject will incorporate all families from the Zone of Influence (ZoI) and provide opportunities to the Communities to enhance their abilities for socio-economic advancement.

**Table 8: Livelihood Enhancement Skills Trainings for APs**

SN	Trainings	Male	Female	Total	Event	Duration	Rate/ person	Total cost (Rs.)
1	Bee Keeping	2	4	6	1	10 days	30000	180000.00
2	Plumber	4	1	5	1	1 month	6000	30,000.00
3	Electrical (house wiring)	4	1	5	1	1 month	8000	40,000.00
4	Candle Production	0	5	5	1	7 days	7000	35,000.00
5	Beauty Parlor	0	5	5	1	1 month	10000	50,000.00
6	Bakery	2	4	6	1	1 month	7000	42,000.00
7	Off Season Vegetable Producer	5	7	12	1	3 days	2000	24,000.00
8	Electronics (Radio/TV /mobile)	5	0	5	1	3 months	15000	75,000.00
9	Motor Driving	5	0	5	1	1 month	7980	39,900.00
10	Sweet and Dairy Product Processor	3	3	6	1	7 days	4000	24,000.00
11	Sewing cutting & weaving	0	5	5	1	3 months	10000	50000.00
12	<b>Total</b>	<b>30</b>	<b>35</b>	<b>65</b>				<b>589900.00</b>

Note: The training type may change as per the changed need of the APs during implementation.

48. The DPO will deliver the skill training in partnership with training institutions/professionals, available locally and in neighbouring districts. DIST social team will help in identifying and employing professionals to impart the training package where preference will be given to locally based resource persons or institutions having expertise in the subject area. District level sector line agencies of the government (such as Cottage and Small Industry, District Agriculture Office, District Forest Office) will also be mobilized by DPO for additional expert resources, if required.

#### **8.4 Voluntary Land Donation Process**

49. The identified APs losing land and other properties were called for community meeting to disclose the draft Resettlement Plan and discuss resettlement procedures. The APs were informed about the land donation provisions as described in the RF of the project. After the information, majority of the APs agreed to donate their land already occupied by the existing road as well as additional land needed for the reconstruction and rehabilitation. The concerned landowners were informed individually and the Memorandum of Understanding (MoU) was signed with the DPO. The APs donating land signed a written consent without any pressure or coercion in the presence of the officials from NGO, VDC, GRSC and VICCC as third party

witness. All 108 Hhs have signed the MoU (Appendix 5). Furthermore, the APs who have voluntarily donated the land for the Subproject will be rewarded by DPO by issuing an appreciation letter.

50. The absentee owners will be regularly followed-up by the DPO. They will be given further consultation on entitlement, compensation and land donation procedures whenever they become available. Depending on their choice, they will either be compensated or an MoU for land donation will be signed with them. The amount of compensation has been separated in the reserve fund for absentee owner as a precautionary measure.

## **9. INSTITUTIONAL ARRANGEMENT**

### **9.1 Institutional Arrangement of the Project**

51. The key agencies involved in the implementation of this Subproject are as follows:

#### **9.1.1 Central Level Arrangement**

52. The Project Coordination Unit (PCU) established at DoLIDAR has overall responsibility for the coordination and facilitation of the resettlement activities. The CISC will support PCU in effective planning and implementation of the resettlement, compensation and rehabilitation measures outlined in the RP. The PCU/CISC will also look after the policy compliance and monitoring for the proper implementation of the RP.

#### **9.1.2 District Level Arrangement**

53. The District Project Office (DPO) has been established under DDC/DTO to ensure that the RF is followed in preparation and implementation of the resettlement plan for the Subproject. The DPO has the primary responsibility of planning, coordination and financing of the RPs in the district. The DPO coordinates with the CDO, Land Revenue and Survey Office, DADO, District Forest Office, District Soil Conservation Office, Drinking Water and Sanitation Office and other concerned line agencies as per need.

54. The DIST will assist the DPO in planning, preparing and implementing the resettlement plan. The DIST will also liaise with DPO to ensure that the contractor will provide employment opportunity to the affected persons, especially women and other vulnerable persons. DPO will make provision in the civil works contracts for preferential employment of qualified affected persons. DIST will also help the APs with information campaigns to promote clarity and transparency, and help in community level consultations about entitlements and income generation opportunities.

#### **9.1.3 Subproject Level Arrangement**

55. Project Coordinator (PC) of the DPO will lead the implementation of the resettlement plan in Subproject level. PC will integrate construction, land acquisition and compensation activities within the Subproject. The DPCC and VICCC will provide necessary support to the PC in the planning, implementation and monitoring of the resettlement activities. In addition, GRC and its subcommittees will also have important facilitation role at the Subproject level.

#### **9.1.4 Compensation Determination Committee**

56. The Land Acquisition Act, 2034 (1977) provides basis for the establishment of CDC to decide compensation levels at the District level. This is composed of the CDO, the LRO, representative of the DDC and the PC. To make the decision making process transparent, two representatives from the APs and VICCC will also be invited as observers. The committee also listens grievance of the APs if they are not satisfied from the response of district level GRC.

## 10. RESETTLEMENT BUDGET AND FINANCING

57. The costs required for implementation of the Resettlement Plan will be financed under the project's rural transport program budget and will be administered according to the Land Acquisition Act 1977. These costs include (i) compensation for acquired assets; (ii) costs for rehabilitation of APs; and (iii) administrative costs for RP implementation. Yearly budgeted will be arranged by the DPO for the RP implementation. The estimation of the RP is described under following paragraphs.

### 10.1 Cost of Compensation for Assets

58. Compensation for assets includes land, standing crops, structures and trees. Compensation of such assets is based on replacement cost at current market price. Land rates are based on prevailing market rate. Compensation for crops are calculated based on the local market price of the produce of one year, and calculated as per the norms of DADO. Altogether 50% of the cash compensation of the lost crop goes to the sharecropper. Rates for timber and fodder trees are determined by DFO. The fruit trees are estimated for annual value of the produce and follow the norms of DOA. Similarly valuations of structures are done with the help of DPO by DIST as per the norms of the DTO but without depreciation or deduction of salvaged material and at current market price. Additionally, displacement and transportation allowance will be also calculated for residential structures. Rental stipend equivalent of three months rent for tenants who have to relocate from rented building is also provisioned. All these valuations are finally endorsed by CDC.

59. There is also voluntary land donation provision by APs, and it is acceptable only if the AP is losing less than 20 percent of their total land holding, and their poverty level is above the district poverty level. Voluntary land donation has to be without any pressure or coercion. In this Subproject, APs are willing to donate the land under the existing road as well as additional land required for upgrading works. The APs have signed a MoU with DPO accordingly. Two APs who fall below poverty line and three APs who have lose more than 20% of their total land holding will be compensated.

#### 10.1.1 Cost of Compensation for Land

60. The additional requirement of private land for upgrading is 2.59 ha which costs Rs. 6,989,302.04 as per the current market rate. Generally, government land rates are based on the quality of the land categorised as Abbai, Doyam, Sim and Chahar types. CDC meeting held on 05-01-2067 and 26-01.2067, finalized land price which was proposed by VICCC meeting. The comparative price of the land is presented in the table 9.

**Table 9: Details of the land price of the affected plots (NRs. Per Ropani)**

SN	Name of Affected VDC	District Rate (per Ropani) NRs.	Current Market Rate (per Ropani) NRs.	Remarks
1	Bhardeu	100,000	180,000	Connected with Moterable road
2	Chaughare	45,000	130,000	Connected with Moterable road
3	Manikhel	50,000	120,000	Connected with Moterable road
4	Gotikhel	50,000	150,000	Connected with Moterable road
5	Chandanpur	40,000	130,000	Connected with Moterable road

**Source: CDC meeting-05\01\2067 and 26/01/2067, at Lalitpur.**

### 10.1.2 Cost of Compensation for Trees

61. The valuation of community trees were carried out on the basis of the Ministry of Forest and Soil Conservation (MoFSC) Norms, 2060 by District Forest Office of Lalitpur. The Subproject does not compensate product of the tree. The MoFSC Norms 2060 is presented in table 10.

**Table 20: Labor Requirement for Cutting Trees**

Girth of Tree	Labour Requirement (Person days)
Above 12 cm to 30 cm	0.13
Above 31 cm to 60 cm	0.39
Above 61 cm to 90 cm	0.52
Above 91 cm to 120 cm	1.56
Above 121 cm to 180 cm	2.50
Above 181 cm to 240 cm	4.00
Above 242 cm to 300 cm	12.99
Above 300 cm	41.67
For small seedling less than 12 cm girth is Rs. 10 per seedling	

<sup>4</sup>Source: Ministry of Forest and Soil Conservation, 2060

**Table 11: Labour Requirement for Transportation of Trees**

Distance between felling spot and stacking yard	Labour Requirement (person days)
First 10 m	0.5
For each additional 10 m	0.08
For first 1000 m	8.42
For each additional 1000 m	8.00
For first 5000 m	40.42
Sunsari district wage rate decided for FY 2066/67 is Rs 190 /	

Source: Ministry of Forest and Soil Conservation, 2060

62. A total of 209 trees equivalent to Nrs. 17,847.25 will be compensated as per the MoFSC Norms, which has been decided by the CDC meeting. Detail cost calculations of the trees are presented in Appendix 3.

### 10.1.3 Cost of Compensation for Structures

63. Costs for structures are based on age of the building for its replacement cost. A total of 13 structures belonging to the 11 households will be affected by the Subproject and is estimated to Rs 3703497.28. Details of the affected structures and their photographs are annexed (Ref. Appendix- 2). Valuation of the structures was endorsed by the CDC. A detail of the affected structures is given in the table 12.

<sup>4</sup> MFSC. 2060. *Norms, 2060*. Ministry of Forests and Soil Conservation, Kathmandu.

**Table 12: Valuation of affected Houses\Structure**

SN	Name of Structure	Estimate Cost	Remarks
1	House	384314.29	
2	House	590378.84	
3	Government school (Class room +compound wall)	280037.09	
4	Toilet	44631.91	
5	House	560335.06	
6	Toilet	82987.33	
7	Government School (Play ground)	35368.80	
8	House	622220.84	
9	House	618120.28	
10	Biogas Plant	19769.39	
11	Cattle shed	326998.46	
12	Biogas Plant	19769.39	
13	Water Mill	118565.60	
	Total	<b>Rs.3703497.28</b>	

#### 10.1.4 Standing crops:

64. During the cadastral survey, there were no crops found on the affected plots. Regarding the survey team's query on crops, the community reported that the road is going to be extended therefore they left uncultivated. Therefore no valuation of crops was carried out.

### 10.2 Cost of Rehabilitation Support

65. Cost in this category cover support measures for affected individuals and households. Formal decision for this cost has been made and only the indicative cost is presented here. The following are the estimated allowances for the loss of structures:

- Rs. 2000/- displacement and transportation allowance for residential structures (for the transfer of household goods from old house to rented house and then to new house.)
- Rs. 1500/- rental stipend equivalent of 3 months' rent for households who have to relocate due to project impact.

#### 10.2.1 Travel Allowances

66. If APs need to travel outside their village in the land acquisition process, travel allowances will be paid based on district agriculture wage rate. While the Project will try to facilitate the land acquisition process locally, the estimated cost for such travel allowance is Rs.300,000.00

### 10.3 Total Cost Estimate for RP

67. The total cost of the affected private land is calculated to be Rs. 6,989,302. The land equivalent to Rs. 6,706,553.52 has been donated by the local communities and not included in the budget. The cost of private land equivalent to NRs 282,748.51 is calculated for compensation. The CDC meeting held on 2067.01.05 and 2067.01.26 approved the budget for property acquisition. The total cost budgeted for RP implementation is NRs. 5,977,351.79. Detail budget break down of RP is presented in the Table 13:

**Table 13: Summary of Cost for RP**

Item	Unit	Total loss	Amount (NRs.)	Remarks
<b>1. DIRECT COST</b>				
1.1	Compensation for private land	Sq.m	833.5	282,748.51
1.2	Private Trees	No.	209	17,847.25
1.3	Public Structure	No.	4	478,603.4
1.4	Private structure	No.	9	3,224,893.88
1.5	Land donated	-	645083.5	0.00
<b>Sub total</b>			<b>4,004,093.04</b>	
<b>2. INDIRECT COST</b>				
2.1	Transportation/ Displacement allowance	hhs	5 hhs	10,000.00
2.2	Rental Stipend	3 months	5 hhs	22,500.00
2.3	Deed Transfer Assistance	LS	108 hhs	300,000.00
2.4	Official Deed Transfer fees	LS		150,000.00
<b>Sub Total</b>			<b>482,500.00</b>	
3	Income generation and Livelihood improvement program	LS		589,900.00
4	Appreciation Program for APs	LS		120,000.00
<b>Sub-Total</b>			<b>709,900.00</b>	
<b>Total</b>			<b>5,196,493.04</b>	
5	Provisional Sum (5%)			24,125.00
6	Reserve fund for Absentee	sqm	2138.27	756,733.75
<b>GRAND TOTAL</b>			<b>5977351.79</b>	

## 11. IMPLEMENTATION SCHEDULE

68. Proposed RP implementation schedule for Lele-Bhardeu-Chandanpur Road Sub Project is shown in Table 14.

**Table 14: RP Implementation Schedule**

S. N.	Tasks	May-10				June-10				July-10				August-10				Spt.-10			
		1	2	3	4	1	2	3	4	1	2	3	4	1	2	3	4	1	2	3	4
1	Submission of Draft RP to PCU		*																		
2	Submission of Final RP to ADB for approval				*																
3	Consultation, and grievance resolution	Ongoing activity																			
4	Inform APs for the compensation claim					*															
5	Collect application from the APs for compensation					*															
6	Verify the application and prepare final list of APs						*														
7	Pay compensation for eligible APs							*													
8	Transferring the land ownership								*												
9	Implementation of AP's Livelihood Restoration Programme													Will be initiated after approval of RP and may be Continuous along with community development program							
10	Prepare resettlement implementation status report by DPO									*											
11	Verification survey of RP implementation by CISC										*										
12	Submission of resettlement verification report from CISC to ADB											*									
13	Concurrence from ADB for contract award												*								
14	Monitoring and evaluation of RP implementation, progress and achievements													Continuous along with LEST							

---

## **12. MONITORING AND EVALUATION**

### **12.1 Monitoring at District Level**

69. The Project has a mechanism to monitor and evaluate the resettlement and compensation process.

70. The District Project Office (DPO) is responsible for the internal monitoring of the resettlement planning and implementation throughout the Subproject cycle. The DPO shall submit monthly progress reports to PCU on implementation of resettlement plan. The PCU will submit quarterly monitoring report to ADB for its review. Such reports will be posted on websites of ADB and PCU.

71. The Project Coordinator (PC) or his/her representative will attend VICCC meetings, as and when required. Progress on resettlement implementation and any concerns will be discussed in such meetings. The VICCC and resettlement social staff will facilitate the monitoring of progress and resolution of any grievances locally.

72. The DPO will organize periodic progress review workshops involving APs representatives. Special attention will be paid on securing the participation of women in the review workshops. The workshops will provide households with opportunities to discuss both the positive and negative aspects of their resettlement, compensation and reestablishment. An inclusive problem-solving approach will be followed, using local experiences and realities as the basis for solutions. Resettlement Specialist / Social development Specialist will facilitate such workshops.

### **12.2 Verification by PCU**

73. The verification of satisfactory implementation of RP including completion of land compensation is a condition for contract award and commencement of civil works. A verification report in this regard will be prepared by PCU assisted by Resettlement Specialist and submitted to ADB along with proposal to award the contract(s). The verification report has to have investigated to the extent to which any land donations were freely made and with adequate safeguard, and whether assessed compensation/assistance has been paid to the APs. About 10 % APs may be surveyed as part of the verification.

### **12.3 External/Third Party Monitoring**

74. The implementation activities will be monitored and evaluated externally once in a year through an independently appointed agency, consultant or NGO not involved with any aspects of the project, which will provide report to both PCU/DPO and to ADB. The PCU will hire such external monitoring agency/consultant with the ADB concurrence. A sample survey of affected households needs to be undertaken to assess the degree to which the project's resettlement objectives have been met. The socio-economic survey undertaken for land acquisition will form a baseline data, from which many of the indicators can be measured. A sample survey at the end of the Subproject period will cover all the categories of APs and assess changes resulted from the project. The aim of the sample monitoring survey will be to measure the extent to which APs living standards have been restored/improved. The table 15 include monitoring indicators for external monitoring.

**Table 15: Monitoring and Evaluation Indicators**

Type	Indicator	Examples of Variables
Process Indicator	Staffing	Number of DoLIDAR staff on RRRSDP, by district project office and job function Number of DIST staff on RRRSDP, by district and job function Number of other line agency officials available for tasks Number of resettlement/Social mobilization personnels located in the field
	Consultation	Number of consultation and participation program held with various stakeholders VICCC, GRC formed by Subproject in district Number of VICCC meetings held Grievances by type and resolution Number of field visits by CISC/PCU staffs Number of field visits by resettlement/social mobilization staffs
	Procedures in Operation	Census and asset verification/quantification procedures in place Effectiveness of compensation delivery system Number of land transfers (owner to GoN) effected Coordination between PCU, DTO/DPO and other line agencies
Output Indicators; data disaggregated by sex of owner/ head of household	Acquisition of Land	Area of cultivated land acquired by Subproject road Area of other private land acquired Area of communal/government land acquired Area of the land compensated Area of land voluntarily donated
	Structures	Number, type and size of private structures acquired Number, type and size of community structures acquired Number, type and size of government structures acquired
	Trees and Crops	Number and type of private crops and trees acquired Number and type of government/community crops and trees acquired Crops destroyed by area, type and number of owners
	Compensation and Rehabilitation	Number of households affected (land, buildings, trees, crops) Number of owners compensated by type of loss Amount compensated by type and owner Number and amount of allowances paid Number of replacement houses constructed by concerned owners Number of owners requesting assistance with purchasing of replacement land Number of replacement land purchases affected Livelihood restoration cost
	Reestablishment of Community Resources	Number of community structures repaired or replaced Number of trees planted by government agency
Impact Indicator – data disaggregated by sex of owner/ head of household	Household Earning Capacity	Employment status of economically active members Landholding size, area cultivated and production volume, by crop Selling of cultivation land Changes to livestock ownership – pre- and post disturbance Changes to income-earning activities (agriculture) – pre- and post disturbance Changes to income-earning activities (off-farm) – pre- and post disturbance Amount and balance of income and expenditure
	Changes to Status of Women	Participation in training programmes Use of credit facilities Participation in road construction Participation in commercial enterprises
	Changes to Status of Children	School attendance rates (male/female) Participation in road construction

Type	Indicator	Examples of Variables
	Settlement and Population	Growth in number and size of settlements Growth in market areas Influx of squatters/encroachers Increase in trips made to DPO/DDC Increase in use of modern facilities

---

### **13. CONCLUSIONS**

75. Lele - Bhardeu - Chandanpur Road Subproject additionally requires 4.35 ha of private land affecting 127 households. It affects 13 structures of 11 Hhs and 209 trees of CFUG and private owner. Since the study does not reveal significant impact on APs, this Subproject is not expected to have significant adverse involuntary resettlement impacts and hence falls under Category B of ADB operational procedures. In this context, this short resettlement plan has been prepared.

## **APPENDICES**

Appendix 1 : List of Affected Household by Type of Loss

Appendix 1.1 : Details of APs losing more than 20% of total holding.

Appendix 1.2 : Details of APs loosing below poverty line.

Appendix 2 : List of Affected households with Structures

Appendix 2.1 : Photographs of the affected structures.

Appendix3 : List of Affected Trees with estimated cost.

Appendix 4 : Poverty Level Analysis of APs

Appendix 5 : Voluntary Contribution Consent Form

Appendix 6 : List of Participants of Public Consultation Meeting along the Alignment

Appendix 7 : Letters from Third Party NGO, VDC and Grievance Redress Committees

Appendix 8 : Summary of Resettlement Framework in Nepali

**पुनर्वास प्रारूप/खाका ( Resettlement Framework)**  
**ग्रामीण पुनर्निर्माण तथा पुनर्स्थापना विकास कार्यक्रम**

१. ग्रामीण पुनर्निर्माण तथा पुनर्स्थापना विकास कार्यक्रम अन्तर्गत सञ्चालन हुने आयोजनाहरूको छनौट, आयोजना प्रभावित समुदायको सामाजिक आर्थिक विश्लेषण, प्रभावित जग्गा तथा अन्य सम्पत्तिहरूको अधिग्रहण, क्षतिपूर्ति तथा पुनर्वास योजनाको तर्जुमा गर्न नेपालको राष्ट्रिय कानून तथा एडीबीको अस्वैच्छिक पुनर्वास नीति (Involuntary Resettlement Policy ) सँग समेत मेल खाने गरि यो पुनर्वास खाका तयार गरिएको हो ।

२. यस आयोजना अन्तर्गत सडक निर्माण तथा पुनर्स्थापना गर्दा अतिरिक्त संरचना आवश्यक पर्ने ठाउँमा बाहेक सामान्यतया सडकको सीमा क्षेत्र १० मिटरको हुनेछ । निजी जग्गामा रहेको व्यक्तिगत रुखबिरुवा र संरचनाहरू समेत अधिग्रहणको दायरामा पर्न आउने भए पनि ग्रामीण सडक निर्माण गर्दा कम मात्र घर संरचना हटाउनु पर्ने र जनसंख्याको विस्थापन पनि कमै हुने अपेक्षा गरिएको छ ।

३. आयोजनाको कार्यान्वयनका क्रममा प्रयोगमा आउन सक्ने राष्ट्रिय कानून तथा दातृ संस्थाका नीतिहरू यस प्रकार छन् ।

नेपालको अन्तरिम संविधान २०६३,  
जग्गा अधिग्रहण/प्राप्ति ऐन २०३४,  
भूमिसुधार ऐन २०२१,  
जग्गा मालपोत ऐन २०३४,  
सार्वजनिक सडक ऐन २०३१ ,  
गुठी संस्थान ऐन २०३३, र  
एसियाली विकास बैंकको अस्वैच्छिक पुनर्वास नीति, १९९५

४. **पुनर्वास संरचनाको/प्रारूपको उद्देश्यहरू:** सम्भव भएसम्म जग्गा अधिग्रहण र अस्वैच्छिक पुनर्वास कार्यलाई निषेध गरिनेछ र त्यसो गर्न असम्भव भएको अवस्थामा न्यून गरिनेछ । जग्गा अधिग्रहण तथा पुनर्वास गर्नुपर्दा प्रभावित परिवारलाई सहयोगको सुनिश्चितता गरिनेछ ता कि आयोजनाको कारणले उनीहरूको जीवनस्तर पहिलेको स्थितिभन्दा नभरोस् । यस आयोजनाको पुनर्वास सम्बन्धी नीतिगत बुँदाहरू निम्नानुसार छन् :

- (अ) आयोजनाको तयारी गर्दा नै सावधानीपूर्वक सडकको ढाँचा तयार गरी जग्गा अधिग्रहण तथा अस्वैच्छिक पुनर्वासको असरलाई निषेध गर्ने वा न्यून गर्ने ।
- (आ) जग्गा अधिग्रहण र पुनर्वास रोक्न सम्भव नभएको अवस्थामा प्रभावित व्यक्तिलाई नोक्सान भए बराबरको क्षतिपूर्ति मूल्यमा उपलब्ध गराउने ताकि उनीहरूको अवस्था आयोजना नहुँदा जस्तो थियो त्यस्तै रहोस् ।

- (इ) प्रभावित परिवारलाई जग्गा दान गर्नको लागि कुनै पनि किसिमको दबाव नदिने । स्वैच्छिक रूपले जग्गा दान दिनको लागि प्रशस्त मात्रामा सुरक्षात्मक उपायहरू अवलम्बन गरिनेछ ।
- (ई) आयोजना तयार एवं कार्यान्वयन गर्दा खास गरी जग्गा अधिग्रहण र क्षतिपूर्तिका विकल्पहरूमा प्रभावित परिवारहरूलाई पूर्णरूपमा जानकारी दिने तथा उनीहरूसँग परामर्श गरिने छ ।
- (उ) घर, संरचना, रुख, विरुवा बालिनालीहरूको क्षतिपूर्तिका लागि कानुनी स्वामित्व नभएकोलाई अडचन बनाईने छैन । विशेषरूपले जोखिममा परेको समूहलाई खास ध्यान दिइनेछ र उनीहरूको सामूहिक आवश्यकता अनुसार सहयोग उपलब्ध गराई सामाजिक-आर्थिक स्तर सुधार गर्ने प्रयास गरिनेछ ।
- (ऊ) जग्गाको क्षतिपूर्ति र पुनर्वास सहयोगलाई निर्माण कार्य अगावै सम्पन्न गरिनेछ, अन्य पुनर्स्थापना सम्बन्धि गतिविधिहरू भने आयोजना निर्माण अवधिभरी पनि संचालन गर्न सकिनेछ ।
- (ए) जग्गा अधिग्रहण र पुनर्वास कार्यलाई पनि आयोजनाकै भागको रूपमा लिइनेछ, र पुनर्स्थापना गर्दा लागत खर्च यसै परियोजनाको कोषबाट व्ययभार बहन गरिनेछ ।

५. आयोजना छनौट एवं कार्यान्वयन समुदायमार्फत् सञ्चालित हुनेछ जस अन्तर्गत समुदायलाई योजनामाथि नियन्त्रण र कार्यान्वयनको अधिकार प्रत्यायोजन गरिनेछ । शिक्षा, स्वास्थ्य, बजारको सहज पहुँच लगायत अन्य सार्वजनिक सुविधाहरू बढ्ने खालका समुदायलाई प्रत्यक्ष फाइदा पुऱ्याउने खालका आयोजनाको छनौटलाई प्राथमिकता दिइनेछ । समुदायलाई प्रत्यक्ष फाइदा पुऱ्याउने खालका ग्रामीण सडक निर्माण तथा सुधारकालागि बहुसंख्यक व्यक्तिहरू जग्गा दान दिन इच्छुक हुन्छन् भने परियोजनाले पनि केही हदसम्म जग्गादान सम्बन्धी नेपालको परम्परालाई निरन्तरता दिनेछ । यद्यपि जग्गादानलाई स्वैच्छिक बनाइ जग्गा दान गर्ने प्रभावित परिवारको उठीबास हुनदिन पर्याप्त प्रक्रिया तथा सुरक्षात्मक उपायहरू पुनर्वास योजनामा समावेश गरिनेछ । जुन निम्नानुसार छन् :

- (क) पुनर्वासको नकारात्मक असर रोक्न वा न्यून गर्नको लागि सडक आयोजनाको छनौट तथा सुहाउँदो डिजाइन तयार गर्नका लागि प्रभावित परिवारहरू र समुदायहरूसँग पूर्ण रूपले परामर्श गरिनेछ,
- (ख) प्रभावित घरपरिवारलाई आयोजनाका कारणले उनीहरूको कुनैपनि सम्पत्तिको क्षति भएवापतको उचित क्षतिपूर्ति पाउने अधिकारको बारेमा सूचित गराइनेछ र जग्गा दानलाई अन्तिम विकल्पको रूपमा स्वीकारिने छ ।
- (ग) कसैलाई पनि जग्गा दानको लागि दबाव दिइने छैन र जिल्ला आयोजना कार्यालयले तयार पारेको जग्गा दानको प्रस्तावलाई प्रभावित घरपरिवारले अस्वीकार गर्न पनि सक्नेछन् ।
- (घ) प्रभावित घरपरिवारलाई आयोजनाले प्रत्यक्ष फाइदा पुऱ्याउने भई उनीहरू क्षतिपूर्तिका अधिकारबारे सूचित भइसकेपश्चात् स्वैच्छिक जग्गा दान गर्न तयार भएको अवस्थामा परियोजनाले उनीहरूको सामाजिक तथा आर्थिक अवस्थाको विश्लेषण गरी जग्गा दान पश्चात् गरीबीको रेखामुनि नपर्ने घरपरिवारबाट मात्र स्वैच्छिक जग्गा दान लिन सक्नेछ । यस्तो जग्गा दान यस आयोजनाको हकमा कूल जग्गाको २० ५ सम्म मात्र स्वीकार गर्न सकिनेछ ।
- (ङ) कुनै पनि स्वैच्छिक जग्गादान (माथि उल्लेखित प्रक्रियाहरू पूरा गरे पश्चात्) लाई कुनै तेस्रो स्वतन्त्र पक्षको रोहवरमा बिना दबाव दिएको भनी लिखित रूपमा प्रमाणित गरी अभिलेख राखिएको हुनुपर्नेछ ।
- (च) स्वैच्छिक दानलाई जग्गा र सामान्य सम्पत्तिमा मात्र सीमित राखिएकोछ । घर तथा महत्वपूर्ण सम्पत्तिको क्षतिपूर्ति दिइनेछ ।
- (छ) सडक आयोजनाको प्रत्येक गाविस तहमा गुनासो निदान समिति गठन गरिनेछ र जो प्रभावित व्यक्ति जग्गादानमा असन्तुष्ट हुन्छ उसले विमतीका साथ निवेदन सुनुवाइका लागि पेश गर्न सक्नेछ । यदि विवाद समाधान समितिले माथिको प्रावधान समेटिएको नपाएका प्रभावित परिवारलाई जग्गादानबाट निरपेक्ष राख्न सक्दछ ।

६. स्वैच्छिक जग्गादान बाहेकका जग्गा वा अन्य सम्पति अधिग्रहणका लागि हालको मूल्य बराबर क्षतिपूर्ति दिइनेछ र प्रभावित परिवारहरूलाई अन्य सहयोग समेत उपलब्ध गराइनेछ ताकि आयोजना नरहेको अवस्थामा पनि उनीहरूको आर्थिक एवं सामाजिक अवस्था सक्षम रहिरहोस् । प्रभावित परिवारको सम्पत्तिको क्षति भएबापत जग्गाको आधिकारिक स्वामित्वको कानुनी अभावलाई आधार बनाई क्षतिपूर्ति उपलब्ध गराउन बाधा मानिने छैन । विशेष गरेर महिला घरमुली भएको घरधुरी र अन्य जोखिममा परेको समूहको जीवनस्तर उकास्न विशेष किसिमले ध्यान पुऱ्याइनेछ । स्वामित्वको लागि घरधुरी सर्वेक्षणलाई अन्तिम मिति मानिनेछ र प्रभावित सम्पत्तिको मालिक पनि अन्तिम मितिको आधारमा प्रभावित परिवारलाई मानिनेछ । आयोजनाको हकद्वैया सम्बन्धि प्रावधानलाई तल तालिकामा हेर्नुहोस् ।

तालिका नं. १. आयोजनामा स्वामित्व (हकद्वैया) सम्बन्धी नीति / ढाँचाको प्रारूप

क्षतिको प्रकार	गतिविधि	हकद्वैयाको आधार	हकद्वैया सम्बन्धी नीति
१. निजी, मोहियानी तथा गुठी जग्गाको अधिग्रहण	निर्धारित अन्तिम मितिको अभिलेखमा उल्लेख भए अनुसार जग्गा धनीबाट प्राप्त गर्नु पर्ने सम्पूर्ण वा आंशिक जग्गा	- जग्गावाला/धनी (कानूनी स्वामित्व भएको ) - मोहि	<ul style="list-style-type: none"> <li>● जग्गाको आकार र श्रेणी अनुसार समान जग्गा वा जग्गाको मूल्य बराबर नगद क्षतिपूर्ति दिइने ।</li> <li>● यदि जोखिममा परेको/निम्सरो समूहको हकमा भए क्षति भएको जग्गाको सट्टामा अर्को स्थानमा जग्गा नै उपलब्ध गराउने कार्यलाई प्राथमिकता दिइनेछ ।</li> <li>● क्षति वापतको कुनै पनि सम्पत्तिको नामसारी, दर्ता वा जरिवाना वापत लाग्ने शुल्क आयोजनाले थप तिर्नेछ ।</li> <li>● दर्ता भएको मोहीले जग्गाको ५० प्रतिशत मूल्य पाउने छ ।</li> <li>● क्षति वापतको नयाँ जग्गा किन्दा दुवै पति वा पत्तिको नाममा दर्ता गर्नु पर्ने छ (यदि जग्गाको सट्टा जग्गा नै उपलब्ध गराउनु पर्ने भए ) ।</li> <li>● जग्गा अधिग्रहणका कारणले बाँकी रहेको जग्गा पनि उपयोगमा आउन नसक्ने भए प्रभावित व्यक्तिलाई उपयोगहिन बाँकि जग्गा छोड्न वैकल्पिक सुविद्या हुनेछ र यस्तोमा सम्पूर्ण कित्ता गुमाउनेले पाउने सुविद्या प्राप्त गर्न सक्नेछ । उक्त जग्गा बराबरको पनि क्षतिपूर्ति पाउनुपर्छ ।</li> <li>● जग्गाको स्वामित्व नभएका व्यक्तिले बालीको क्षतिपूर्ति र एक वर्षको बालिको क्षतिपूर्ति रकम पाउने छ र यदि गाउँमा अैलानी वा सार्वजनिक जग्गा भए त्यसको सट्टा खेती गर्न अर्को जग्गा उपलब्ध गराउनुपर्छ ।</li> <li>● कुनै पनि मोहियानी संम्भौता वापत तिरेको अग्रिम रकमलाई या त जग्गा धनीसँगको संम्भौता अनुसार वा आयोजना कार्यालयबाट सोधभर्ना गरिनेछ ।</li> </ul>

२. सिमित समयको लागि जग्गाको अस्थायी नोक्सान भएमा	आयोजनाले अस्थायी रूपमा लिएको जग्गा ।	- जग्गावाला । - मोही ।	<ul style="list-style-type: none"> <li>● आम्दानी, सम्पत्तिको क्षति, बाली र रुख विरुवाको खुद नोक्सान भएकोमा, नोक्सान भए बराबरको सट्टा मूल्यमा क्षतिपूर्ति हुने ।</li> <li>● यदि आयोजना ठेकेदारमार्फत् कार्यान्वयन हुने भए, आयोजना क्षेत्रमा कामको शुरुवात हुनु अगाडि नै प्रभावित व्यक्ति र करारमा लिने व्यक्तिबीच सम्झौता हुने ।</li> </ul>
३. आवासीय, व्यापारिक र अन्य संरचनाहरूको क्षति	आयोजनाबाट प्रभावित संरचना, भवनहरू लगायत वस्तु गोठ पर्खालहरू, चर्पीहरू इत्यादि ।	- जग्गावाला । - मोही । - स्वामित्व नभएका (जबर्जस्ती अनधिकृत बसोबास गरेका तथा सुकुम्बासी) ।	<ul style="list-style-type: none"> <li>● प्रभावित घर संरचनाको पूरा वा आंशिक भागको क्षतिपूर्ति दिँदा त्स मूल्य तथा भत्काउँदा निस्केको सामग्रीको लागत मूल्यमा नघटाई सट्टा मूल्यमा क्षतिपूर्ति उपलब्ध गराइने ।</li> <li>● पुनर्वास योजनामा व्यवस्था गरिए अनुसार आवासीय तथा व्यापारिक भवनहरूको लागि वास्तविक मूल्य समेट्ने गरी विस्थापन एवं यातायात खर्च पनि दिइने ।</li> <li>● लामो समयसम्म भाडामा लिएर बसेको अवस्था र प्रभावित घरसंरचनाबाट भाडामा बसेको परिवार स्थानान्तरण हुनु परेमा ३ महिनासम्मको अर्को घरमा बस्ने भाडा उपलब्ध गराइने ।</li> </ul>
४. सामुदायिक संरचनाहरू / स्रोतहरूको क्षति भएमा	आयोजनाबाट प्रभावित सामुदायिक सुविधाहरू (जस्तै, आयोजनाबाट प्रभावित सिँचाई, खानेपानी आदी) ।	सुविधाहरूको प्रयोगकर्ताको समूह तथा समुदाय	<ul style="list-style-type: none"> <li>● पहिलेको अवस्थामा वा त्यो भन्दा स्तरीय स्तरमा आयोजनाले सामुदायिक सुविधाहरू पुनर्निर्माण गर्ने, वा</li> <li>● पुनर्निर्माण गर्दा निर्माण सामग्रीको त्स कट्टीलाई मूल्यमा नघटाई सट्टा मूल्यमा नगद क्षतिपूर्ति दिइने ।</li> </ul>
५. रुखविरुवा तथा बालीनालीको क्षतिपूर्ति	(क) प्रभावित जग्गाको फलफूलका रुखहरू	प्रभावित जग्गाको फलफूलका रुखहरूको धनी	<ul style="list-style-type: none"> <li>● उत्पादनको वार्षिक मूल्यको आधारमा र कृषि विभागको प्रचलित नर्मस अनुसार निकालिएको हिसाबका आधारमा नगदमा क्षतिपूर्ति दिइने ।</li> <li>● पुनर्वास योजनाले कृषि विभागको नर्मस, र तरिकाहरू पर्याप्त भए नभएको तथा नियमित रूपले परिमार्जित भए नभएको सुनिश्चित गर्नेछ ।</li> </ul>
	(ख) प्रभावित जग्गाको काठयोग्य रुखहरू तथा घाँसका रुखहरू	प्रभावित जग्गाको काठयोग्य रुख तथा घाँसहरूको धनी	<ul style="list-style-type: none"> <li>● उत्पादनको हिसाबको आधारमा र वन तथा भू-संरक्षण मन्त्रालयले निर्णय गरेको नर्मस अनुसार गरिएको हिसाबका आधारमा नगद क्षतिपूर्ति दिइने ।</li> </ul>
	(ग) प्रभावित बाली	प्रभावित बालीको धनी तथा अँधियावाला	<ul style="list-style-type: none"> <li>● एक वर्षको उक्त उत्पादनको स्थानीय बजारमा चलेको भाउको आधारमा र जिल्ला कृषि विकास कार्यालयको नर्मस अनुसार</li> </ul>

		।	गरिएको हिसाबका आधारमा नगदमा क्षतिपूर्ति दिइने । ● अधियावालाको हकमा क्षति भएको बालीको ५० प्रतिशत नगद क्षतिपूर्ति सो प्रभावित जग्गाको अधियावालालाई दिइने ।
६. आर्थिक अवसरमा नोक्सान	जीविकोपार्जनको आधार गुम्नुको परिमाण स्वरूप आर्थिक अवसरको क्षति	सडक छेउछाउको प्रभावित व्यक्ति जसको भौतिक सम्पत्ति गुमेको नभएतापनि नकारात्मक रूपमा प्रभावित भएको छ ।	● आयोजना निर्माण कार्यका लागि ज्यालादारी श्रमिकको रूपमा रोजगारीको लागि प्राथमिकता दिने । ● आर्थिक पुनर्वहालीको लागि सीपमूलक तालिम दिने । ● गरिबी निवारण तथा सामाजिक विकास कार्यक्रममा प्राथमिकता दिने ।
७. समय र यातायातको व्ययको क्षति ।	क्षतिपूर्तिको लागि निवेदन पेश गर्न र हकदावी गर्न आउँदा जाँदा लाग्ने खर्च तथा समयको क्षतिपूर्ति	सडक आयोजनाबाट प्रत्यक्ष प्रभावित सम्पूर्ण व्यक्तिहरू क्षतिपूर्तिका योग्य हुनेछ ।	● कार्यालयको प्रक्रिया पूरा गर्न आउँदा जाँदा लाग्ने यातायात खर्च आयोजनाले प्रदान गर्ने ● क्षतिपूर्ति सम्बन्धित क्षेत्रमासँगै एकै दिन उपलब्ध गराउने ।
८. जग्गा दान	स्वेच्छिक दानमार्फत् जग्गा तथा अन्य सम्पत्तिको क्षति हुँदा ।	स्वेच्छिक दान स्वीकार गरिने अवस्थाहरु : - यदि प्रभावित व्यक्ति आयोजनाबाट लाभान्वित छ र पूर्ण रूपमा उसको अधिकारको बारेमा परामर्श गरिएको तथा सुचित भएको छ भने, - जग्गा दान पश्चात् गरिबीको रेखा मुनी पर्दैन भने, - भोगचलन गरिरहेको जग्गाको २० प्रतिशत सम्म मात्र जग्गा दान दिने भएमा,	● स्वेच्छिक जग्गादान दिनेलाई क्षतिपूर्ति उपलब्ध गराइने छैन तर घर तथा भौतिकसंरचनाको भने क्षतिपूर्ति उपलब्ध गराइने छ ● जिल्ला आयोजनाको कार्यालय र जग्गाबालाको आपसी समझदारीबाट जग्गाको स्वामित्व हस्तान्तरण गरिने छ । ● जग्गाको स्वामित्व हस्तान्तरणको निम्ति लाग्ने दस्तुर छुट गरिनेछ । ● प्रभावित व्यक्तिलाई आयोजनामा निर्माण कार्यका गर्नकालीग प्राथमिकता प्रदान गरिनेछ ।

		- कसैको डर, धाक, धम्की तथा दबावमा नपरी आफ्नो स्वेच्छाले राजीखुशी साथ तेस्रो पक्षको रोहवरमा लिखित सहमति गरेको भएमा ।	
९. अतिरिक्त सहयोग	९.१ आयोजनाको निर्माण कार्यमा ज्याला मजदुरीको रोजगारीमा प्राथमिकता	सम्पूर्ण प्रभावित व्यक्तिहरू	<ul style="list-style-type: none"> <li>● आयोजनाको निर्माण करारमा नै प्रभावित व्यक्तिलाई कार्यान्वयन अवधिमा ज्याला मजदुरीको लागि प्राथमिकता दिने कुरा समावेश गर्ने</li> <li>● स्थानिय निकायको सम्झौतामा व्यवस्था भए अनुसार प्रभावित व्यक्तिलाई निर्माण पश्चात् गरिने सडक स्याहार-सम्भार कामदारको काम दिन प्राथमिकता दिने ।</li> </ul>
	९.२ सीपमूलक तालिम तथा आय आर्जन	आयोजनाबाट प्रभावित जोखिम/गरिबीको रेखा मुनि परेका परिवारको १ जना सदस्यलाई आयआर्जन कार्यक्रममा सहभागी गराइने ।	<ul style="list-style-type: none"> <li>● सीपमूलक तालिम तथा आयआर्जन कार्यक्रमको लागि आयोजनाले सहयोग गर्नेछ ।</li> <li>● पुनर्वास योजनामा प्रभावित व्यक्तिहरूको लागि कस्तो सीपमूलक तालिम कार्यक्रमको आवश्यकता छ सो पत्ता लगाई समावेश गर्ने ।</li> </ul>
	९.३ गरिबी निवारण/सामाजिक विकास कार्यक्रममा प्राथमिकता ।	सम्पूर्ण प्रभावित व्यक्तिहरू ।	<ul style="list-style-type: none"> <li>● आयोजनाले सञ्चालन गरेको वचत तथा ऋण कार्यक्रममा प्रभावित व्यक्तिहरूको सहभागितालाई प्राथमिकता दिने</li> <li>● आयोजनाले सञ्चालन गरेको जीवनोपयोगी सीपहरू, आयमूलक कार्यक्रम तथा उद्यमका अवसरहरूमा प्रभावित परिवारहरूको सहभागितालाई प्राथमिकता दिने ।</li> </ul>

७. यस आयोजना अन्तर्गत प्रभावित परिवारहरूमा आयोजनाबाट पर्ने सम्भावित असरहरूको प्रकार, क्षेत्र र प्रकृतिको आधारमा पुनर्वास योजनाको स्तर निर्धारण गरिनेछ । अस्वेच्छिक पुनर्वास छनौट विश्लेषण सूचीको आधारमा पुनर्वास योजनाको वर्गीकरण निम्नानुसार गरिने प्रावधान छ ।

- (क) वर्ग 'क' (गम्भीर असर) - आयोजनाले २०० सय वा सो भन्दा बढी व्यक्तिहरुमा गम्भीर असर पारेको अवस्थामा पूर्ण पुनर्वास योजना ९गर्गि च्भकभततभिभलत एबिल० को आवश्यकता पर्दछ ।  
(यहाँ गम्भीर असर भन्नाले,  
(क) भौतिक रूपले घरबाट विस्थापन भएमा, वा  
(ख) १० प्रतिशत वा सोभन्दा बढी उत्पादनमूलक सम्पत्तिहरु नोक्सान भएकोलाई जनाउनेछ । )

(ख) वर्ग 'ख'- सीमित असर : त्यस्तो आयोजना जसमा २०० भन्दा कम व्यक्तिहरुलाई असर परेको हुन्छ । यस्तो अवस्थामा छोटो पुनर्वास योजना ९ कजयचत च्भकभततभिभलत एबिल० बनाइन्छ ।

(ग) वर्ग 'ग'- आयोजनाले अस्वेच्छिक पुनर्वासमा कुनै पनि नकारात्मक असर नपार्ने अपेक्षा गरिएकोले पुनर्वास योजनाको आवश्यकता नै पर्दैन । यस्तो अवस्थामा पुनर्वास विवरण प्रतिवेदन मात्र तयार गरिनेछ ।

८. **अस्वेच्छिक पुनर्वासको लागि सर्भेक्षण:** आयोजनाको संभावित असर, जग्गा तथा अन्य सम्पत्तिको अधिग्रहण, आयोजनाबाट प्रभावित परिवारहरुको सामाजिक आर्थिक अवस्था, जग्गा र सम्पत्तिको क्षतिपूर्तिको हकद्वैयाको लागि अन्तिम मिति निर्धारण जस्ता विषयहरुमा स्पष्ट जानकारी लिन विभिन्न सर्भेक्षणहरु संचालन गरिनेछ । खास गरी अस्वेच्छिक पुनर्वासको लागि विस्तृत सम्भाव्यता सर्भेक्षण गर्दा यि कुराहरु समेटिनेछन् : क) घरधूरी सूचीकरण र कित्ता नापी ख) प्रभावित घरधूरीहरुको जनसाङ्ख्यिक सामाजिक आर्थिक सर्भेक्षण तथा क्षतिको मूल्याङ्कन ।

९. **गुनासो निदान/विवाद समाधान संयन्त्र :** प्रत्येक पुनर्वास योजनामा गुनासो निदान गर्ने प्रक्रियाको बारेमा उल्लेख गरीन्छ । स्थानीय नेतृत्व र पदाधिकारीहरूसँग परामर्श गरि गुनासो निदान संयन्त्र निर्माण गरिनेछ । प्रत्येक आयोजनामा प्रभावित व्यक्तिहरुको सिकायत सुन्न र त्यसको उपयुक्त निकास दिनको लागि एउटा गुनासो निदान समिति गठन गरिनेछ । अन्य कानूनी अधिकारसँग सम्बन्धित विवादहरु बाहेक यो समितिले जग्गा अधिग्रहणसँग सम्बन्धित सबैखाले गुनासो उपर पुनरावलोकन गर्नेछ । गुनासो दर्ता गरेको मितिबाट २ देखि ४ हप्ताभित्र परेको गुनासो उपर सुनुवाई गरिसकिनेछ ।

१०. प्रत्येक ग्रामीण पूर्वाधार निर्माण समन्वय समितिले ९ग्रा.पू.नि.स.स/खञ्जन्त्र० गा.वि.स.स्तरीय एउटा गुनासो निदान उप-समिति गठन गर्नेछ जसमा ३ जना सदस्य ग्रा.पू.नि.स.स बाट र २ जना सदस्य प्रभावित व्यक्तिहरु मध्येबाट हुनेछन् जसको कार्य स्थानीय स्तरमा उठेका गुनासाहरु सुन्नु हुनेछ । ग्रा.पू.नि.स.स को सभापतिले नै यस समितिको पनि सभापतिको भूमिका निर्वाह गर्नेछन् । प्रभावित व्यक्तिले आफ्नो समस्या उप-समितिमा पुर्‍याई शान्तिपूर्ण तवरले त्यसको समाधान गर्न सक्छन् । सामाजिक परिचालकहरुले जोखिममा परेका समूहका प्रभावित व्यक्तिहरुलाई सहायता पुर्‍याउन माध्यमको भूमिका निर्वाह गर्नेछन् । गुनासो निदान समितिका मुख्य कार्यहरु निम्नानुसार हुनेछ :

- (क) प्रभावित व्यक्तिहरुलाई गुनासो दर्ता गर्न सहयोग पुर्‍याउनु ।
- (ख) गुनासोको अभिलेख राख्नु, वर्गीकरण गर्नु र समाधानका लागि तिनीहरुको प्राथमिकीकरण गर्नु ।
- (ग) प्रभावित व्यक्तिहरु र जिल्ला आयोजनाको कार्यालयका कर्मचारीसँग मिलेर गुनासोहरुको व्यवस्थापन वा समाधान गर्ने ।
- (घ) पीडित पक्षहरुलाई निर्णय/समाधानको बारेमा जानकारी गराउने ।
- (ङ) समाधान हुन नसकेका मुद्दाहरुलाई माथिल्लो निकायमा पठाउने ।

११. गुनासो समाधानका लागि पालना गरिने मुख्य चरणहरु निम्नानुसार छन् :

११.१ **पहिलो चरण :** प्रभावित परिवारले आफ्नो गुनासाहरु गाविस स्तरीय गुनासो निदान उप-समितिमा मौखिक वा लिखित रुपमा पेश गर्नेछन् । जग्गा दान, क्षतिपूर्ति लगायत कुनै पनि विषयका सम्बोधन हुन नसकेका प्रभावित परिवारका गुनासाहरुलाई पहिलो चरणमा गुनासो निदान उप-समितिबाट १५ दिन भित्र समाधान गरिनेछ । गा.वि.स तहमा अनौपचारिक बैठकको माध्यमबाट सम्बन्धित पदाधिकारीहरुले प्रभावित परिवारसँग गुनासोको बारेमा छलफल

गरि मुद्दाको छिनोफानो गर्नेछन् । यो छलफल प्रक्रियामा जिल्ला आयोजना संयोजक, स्थानीय जनप्रतिनिधि, जिल्ला कार्यान्वयन सहयोग एकाइका पुनर्वास विज्ञ तथा सामाजिक परिचालकहरु पनि सहभागी हुनेछन् ।

**११.२ दोस्रो चरण :** गा.वि.स तहको गुनासो निदान उपसमितिबाट १५ दिन भित्रमा समझदारी नबनेमा वा चित्त बुझ्दो निर्णयमा पुग्न नसकेका प्रभावित व्यक्तिले जिल्ला तहको गुनासो निदान समितिमा उजुर गर्न सक्नेछन् ।

**११.३ तेस्रो चरण :** जिल्ला तहको गुनासो निदान समितिबाट भएको सुनुवाइप्रति चित्त नबुझेमा प्रभावित व्यक्तिले मुआब्जा निर्धारण समितिमा उजुर गर्न सक्नेछन् । गुनासो दायर गर्दा प्रभावित व्यक्तिले आफ्नो उजुरी सावित गर्न सहयोगी प्रमाणहरु समेत जुटाउनुपर्दछ । यसरी दर्ता भएको उजुरी उपर क्षतिपूर्ति निर्धारण समितिले १५ दिन भित्र निर्णय दिनु पर्दछ । मुआब्जा निर्धारण समितिको निर्णयबाट चित्त नबुझेमा वा उजुरीको ३५ दिन सम्म पनि समितिबाट कुनै सुनुवाई नभएमा प्रभावित व्यक्तिले अन्तिम उपायको रुपमा जिल्ला अदालतमा मुद्दा दायर गर्न सक्नेछन् ।

**१२. मुआब्जा/क्षतिपूर्ति, स्थानान्तर र आयआर्जन :** जग्गा प्राप्ति ऐन २०३४ अनुसार मुआब्जाको दर निर्धारण गर्न प्रत्येक जिल्लामा मुआब्जा निर्धारण समिति गठन गर्ने व्यवस्था छ । प्रभावित व्यक्तिहरूलाई कुनै पनि अस्वैच्छिक जग्गा अधिग्रहण गर्दा सोको सट्टा मूल्य बराबर मुआब्जा दिइनेछ । मुआब्जा निर्धारण समिति कार्यहरु निम्नानुसार छन् :

१. आयोजना कार्यान्वयनको कारणले भएको जग्गा तथा अरु सम्पत्तिको क्षतिको रुजु गर्ने
२. क्षति भएको सबै सम्पत्तिको मूल्य निर्धारण गर्ने
३. प्रभावित व्यक्तिहरूसँग बैठक संचालन गर्ने
४. क्षति भएको सबै सम्पत्तिको क्षतिपूर्ति वितरण गर्ने
५. कुनै गुनासो छ भने सुन्ने
६. पुनर्स्थापनाका उपायहरुको कार्यान्वयन गर्ने

**१३. ग्रामीण पूर्वाधार पुनर्निर्माण आयोजनाको नीति तथा सिद्धान्तहरुको पालनालाई सुनिश्चित गर्न मुआब्जा निर्धारण समितिलाई जिल्ला कार्यान्वयन सहयोग टोलीका पुनर्वास विज्ञले सहयोग पु-याउनेछन् ।** जिल्ला आयोजना कार्यालयले ( DPO/DIST ) नोकसान भएका सम्पत्तिहरूको क्षतिपूर्तिको दरलाई अन्तिम मूल्यांकन गरी क्षतिपूर्ति वितरणको लागि क्षतिपूर्ति निर्धारण समितिमा सिफारिश गर्दछ । प्रभावित परिवार जसको घरको क्षति भएको छ उनीहरूलाई नोक्सान भएवापत दिइने क्षतिपूर्तिका अतिरिक्त घर सर्दा लाने यातायात वा भाडा खर्च तथा विस्थापन भत्ता पनि उपलब्ध गराइनेछ । जोखिममा परेका समूहका प्रभावित व्यक्तिहरूलाई थप सहायता तथा भत्ता आदी स्वामित्व तालिका ९भलतप्तभिलत :वतचष्ट ० मा उल्लेख भए अनुसार दिइनेछ ।

**१४. प्रभावित व्यक्तिहरूलाई आयश्रोतको पुनर्वहाली हुनेखालका कार्यक्रमद्वारा सहायता पु-याइनेछ ।** गरिब र जोखिममा परेका समूहलाई विशेष ध्यान दिइनेछ । आयोजनाको निर्माण कार्यमा प्रभावित परिवारको एकजना वयस्कलाई आयोजनाले कम्तिमा ९० दिनबराबरको अदक्ष रोजगारी दिनेछ । प्रभावितहरूलाई आयोजनाको वचत तथा आयमूलक कार्यक्रममा संलग्न गराई आयोजनाबाट हुने फाइदालाई अत्यधिक बनाउन श्रमिकहरूलाई भुक्तानीको समयमा आफ्नो ज्यालाको २० प्रतिशत वचत गर्न प्रोत्साहित गरिनेछ । उनिहरूलाई आयोजनाको निर्माण कार्य सम्पन्न भएपछि सडक मर्मत सम्हार श्रमिकको रुपमा पनि प्राथमिकता दिइनेछ ।

**१५. प्रभावित परिवारको जीविकोपार्जनको लागि आय पुनर्वहाली र अन्य विकासका स्रोतहरुमा पहुँच पु-याइनेछ ।** प्रभावित व्यक्तिहरूमा भएको सीपहरू र प्राथमिकताको आधारमा आयमूलक स्रोतहरू र सीपको खोजी गरिनेछ र त्यसलाई पुनर्वास योजनामा एउटा आयमूलक कार्यक्रमको पुनर्वहालीको विस्तृत प्याकेजको रुपमा राखिनेछ ।

**१६. आयोजनाको संस्थागत व्यवस्थापन :** ग्रामीण पुनर्स्थापना तथा पुनर्निर्माण आयोजनाको व्यवस्थापकिय कार्य गर्नको साथै समन्वय र सहजिकरण गर्नको लागि ग्रामीण भौतिक पूर्वाधार तथा कृषि सडक विभागमा आयोजना समन्वय इकाईको स्थापना गरिएको छ । पुनर्वास सम्बन्धी कार्यहरुको समन्वय र सहजिकरण गर्ने सबै जिम्मेवारी आयोजना समन्वय इकाई हो

। पुनर्वास योजनाको तयारी तथा कार्यान्वयनमा एडिबिको अस्वेच्छिक पुनर्वास नीति लागु भए नभएको सुनिश्चित गर्न जिल्लास्तरमा जिल्ला विकास समिति /जिल्ला प्राविधिक कार्यालयको अन्तर्गत जिल्ला आयोजना कार्यालय स्थापना गरिएको हुन्छ । जिल्ला आयोजना कार्यालयले प्रमुख जिल्ला अधिकारी, जिल्ला नापी तथा मालपोत कार्यालय, जिल्ला कृषि विकास कार्यालय, जिल्ला वन कार्यालय, जिल्ला भू संरक्षण कार्यालय, जिल्ला खानेपानी तथा सरसफाई कार्यालयसँग समन्वय गर्दछ । जिल्ला कार्यान्वयन सहयोग टोलीले जिल्ला आयोजना कार्यालयलाई योजना बनाउने, पुनर्वास सम्बन्धी गतिविधि र योजनाको तयारी र कार्यान्वयन गर्नको लागि सहयोग गर्दछ । आयोजना व्यवस्थापकबाट आयोजनास्तरमा योजना कार्यान्वयनको नेतृत्व गर्ने काम हुनेछ । योजना कार्यान्वयन सफलतापूर्वक सम्पन्न गर्नको लागि जिल्लामा भएका विभिन्न कार्यालयसँग समन्वय गर्ने काम आयोजना व्यवस्थापकले गर्दछन् । आयोजना व्यवस्थापकले सडक निर्माण, जग्गा अधिग्रहण र क्षतिपूर्तिको विभिन्न गतिविधिलाई आयोजनामा समावेश गर्दछन् । आयोजना व्यवस्थापकलाई पुनर्वासको गतिविधिहरूको योजना बनाउने, कार्यान्वयन गर्ने र अनुगमन गर्ने कामको लागि जिल्ला आयोजना समन्वय समिति र ग्रामीण पूर्वाधार निर्माण समन्वय समितिले आवश्यक सहयोग गर्दछन् ।

Appendix 9 : Cadastral Survey Report

Appendix 10 : List of potential labourers

आयोजना प्रभावित घरधुरीवाट यस सडक लेले-भारदेउ-चन्दनपूर सडक उप- आयोजनामा कामदारको रुपमा काम गर्न चाहनेहरुको नामावली

क्र.सं.	घर धुरी नं.	नामथर	लिङ्ग	गा.बि.स.- वार्ड नं.	दक्ष	अदक्ष	कैफियत
१.	५	कृष्ण बा.थोकर	पुरुष	गोटीखेल-६	-	१	
२.	५	चन्द्र कुमारी थोकर	महिला	गोटीखेल-६	-	१	
३.	१५	फुल कुमारी घिमिरे	पुरुष	गोटीखेल-३	-	१	
४.	१५	मुराहरी घिमिरे	महिला	गोटीखेल-३	-	१	
६.	२४	राधा कृष्ण घिमिरे	पुरुष	गोटीखेल-२	-	१	
७.	२४	अम्बिका घिमिरे	महिला	गोटीखेल-२	-	१	
८.	४	मैया घिमिरे	महिला	गोटीखेल-१	-	१	
९.	३५	मुराहरी प्र. घिमिरे	पुरुष	गोटीखेल-३	-	१	
१०.	२८	मनोज न्यासुर	पुरुष	गोटीखेल-६	-	१	
११	१२३	गीता पराजुली	महिला	गोटीखेल-२	-	१	
१२.	२२	रामचन्द्र सुवेदी	पुरुष	गोटीखेल-३	१	-	
१३	२२	सुजना सुवेदी	महिला	गोटीखेल-३	१	-	
१४	२६	ईन्दिरा घिमिरे	महिला	गोटीखेल-२	-	१	
१५	३०	सुखदा सापकोटा	महिला	गोटीखेल-१	-	१	
१६	३१	रोशन न्यासुर	पुरुष	गोटीखेल-१	-	१	
१७	३२	ईन्द्र कुमारी न्यासुर	महिला	गोटीखेल-१	-	१	
१८	३४	कोपिला महत	महिला	गोटीखेल-६	-	१	
१९	३४	गोमामाया घिमिरे	महिला	गोटीखेल-६	-	१	
२०	३४	रमेश घिमिरे	पुरुष	गोटीखेल-६	-	१	
२१	३६	राजन अधिकारी	पुरुष	गोटीखेल-४	-	१	
२२	३६	सविता अधिकारी	महिला	गोटीखेल-४	-	१	
२३	२१	ईन्द्र प्र.दुलाल	पुरुष	गोटीखेल-६	-	१	
२४	११	मीठाराम थोकर	पुरुष	गोटीखेल-३	-	१	
२५	१२	सन्त ब.घलान	पुरुष	गोटीखेल-१	१	-	
२६	१३	नवराज दुलाल	पुरुष	गोटीखेल-१	१	-	
२७	१३	पवित्रा दुलाल	महिला	गोटीखेल-१	-	१	
२८	१६	सरस्वती घिमिरे	महिला	गोटीखेल-३	-	१	
२९	१७	चन्द्र ब.घलान	पुरुष	गोटीखेल-३	-	१	
३०	१७	संतोष घलान	पुरुष	गोटीखेल-३	-	१	

३१	१७	टंक घलान	पुरुष	गोटीखेल-३	-	१	
३२	१८	प्रभुराम घिमिरे	पुरुष	गोटीखेल-६	-	१	
३३	१८	तेज कुमारी घिमिरे	महिला	गोटीखेल-६	-	१	
३४	६	राम कुमार न्यासुर	पुरुष	गोटीखेल-१	-	१	
३५	६	निर्मला न्यासुर	महिला	गोटीखेल-१	-	१	
३६	९	दिल ब.न्यासुर	पुरुष	गोटीखेल-१	-	१	
३७	१०	बद्रि तिमिल्लीना	पुरुष	गोटीखेल-४	१	-	
३८	२	मिन ब.महत	पुरुष	गोटीखेल-४	१	-	
३९	१	माधव ब.महत	पुरुष	गोटीखेल-४	२	-	
४०	१	सरिना महत	महिला	गोटीखेल-४	-	१	
४१	९७	कृष्ण ब.श्रेष्ठ	पुरुष	चन्दनपुर-२	१	-	
४२	९७	कमला श्रेष्ठ	महिला	चन्दनपुर-२	-	१	
४३	९६	उमलाल श्रेष्ठ	पुरुष	चन्दनपुर-२	-	१	
४४	९६	प्रेमलाल श्रेष्ठ	महिला	चन्दनपुर-२	-	१	
४५	१०७	देवेन्द्र प्र.घिमिरे	पुरुष	चन्दनपुर-२	-	१	
४६	११५	माधव घिमिरे	पुरुष	चन्दनपुर-३	३	-	
४७	१२१	बिन्दा तिमिल्लीना	महिला	चन्दनपुर-३	-	१	
४८	१२०	बुद्धनारायण श्रेष्ठ	पुरुष	चन्दनपुर-३	३,४	-	
४९	१२०	प्रकाश श्रेष्ठ	पुरुष	चन्दनपुर-३	३,४	-	
५०	११८	रवि घिमिरे	पुरुष	चन्दनपुर-३	३,४	-	
५१	११८	मुया घिमिरे	महिला	चन्दनपुर-३	-	१	
५२	११६	गोमा बजगाई	महिला	चन्दनपुर-३	-	१	
५३	१०८	राजेन्द्र घिमिरे	पुरुष	चन्दनपुर-३	-	१	
५४	१०५	तुलसी प्र. बजगाई	पुरुष	चन्दनपुर-३	३	-	
५५	१०२	मीठाराम घिमिरे	पुरुष	चन्दनपुर-३	-	१	
५६	१००	माईते सिं वाईवा	पुरुष	चन्दनपुर-३	१,२	-	
५७	१००	सेतीमाया वाईवा	महिला	चन्दनपुर-३	-	१	
५८	९९	बिमला तिमिल्लीना	पुरुष	चन्दनपुर-३			
५९	९९	रामरमण तिमिल्लीना	पुरुष	चन्दनपुर-३	-	१	
६०	११३	कर्मा वाईवा	महिला	चन्दनपुर-३	-	१	
६१	११३	राम ब. वाईवा	पुरुष	चन्दनपुर-३	-	१	
६२	११४	राज कुमार नेगी	पुरुष	चन्दनपुर-३	३,४	-	
६३	५८	ठूलीमाया लामा	महिला	मनिखेल-८	-	१	
६४	५४	गोविन्द प्र.तिमिल्लीना	पुरुष	मनिखेल-८	३,४,५	-	
६५	५३	रमेश वाईवा	पुरुष	मनिखेल-८	१,२,३	-	
६६	५३	सोमलक्ष्म वाईवा	महिला	मनिखेल-८	१,२,३	-	
६७	५१	सोम ब.स्याङतान	पुरुष	मनिखेल-८	-	१	
६८	४९	बम बा.सिंगार	पुरुष	मनिखेल-८	-	१	
६९	४९	सञ्चराम लामा	पुरुष	मनिखेल-८	-	१	

७०	४९	प्रेम ब.लामा	पुरुष	मनिखेल-८	-	१	
७१	४९	बल बा. सिंगार	पुरुष	मनिखेल-८	-	१	
७२	४९	धन बा.सिंगार	पुरुष	मनिखेल-८	-	१	
७३	४८	जिवन सिंगार	पुरुष	मनिखेल-८	-	१	
७४	४५	सुमान सिं सिंगार	पुरुष	मनिखेल-८	-	१	
७५	४३	राम बा. लामा	पुरुष	मनिखेल-८	-	१	
७६	४३	सन्तलाल लामा	पुरुष	मनिखेल-८	-	१	
७७	४३	च्याम्पो लामा	पुरुष	मनिखेल-८	-	१	
७८	४२	पञ्जन लामा	पुरुष	मनिखेल-८	-	१	
७९	४२	श्याम राज लामा	पुरुष	मनिखेल-८	-	१	
८०	४२	मिलन लामा	पुरुष	मनिखेल-८	-	१	
८१	४०	सोम माया सिंगार	महिला	मनिखेल-८	-	१	
८२	६३	धनलाल स्याङतान	पुरुष	मनिखेल-८	२,४	—	
८३	६३	चन्द्रलाल स्याङतान	पुरुष	मनिखेल-८	२,४	-	
८४	६३	कर्मलाल स्याङतान	पुरुष	मनिखेल-८	-	१	
८५	४४	सुरज स्याङतान	पुरुष	मनिखेल-८	-	१	
८६	६४	सोम बा.स्याङतान	पुरुष	मनिखेल-८	-	१	
८७	६४	कमल राज .स्याङतान	पुरुष	मनिखेल-८	-	१	
८८	५०	मंगल सिं सिंगार	पुरुष	मनिखेल-८	-	१	
८९	३७	उर्मिला स्याङतान	महिला	मनिखेल-८	-	१	
९०	३९	राम सिं सिंगार	पुरुष	मनिखेल-८	३	-	
९१	३९	सन्तराम सिंगार	पुरुष	मनिखेल-८	३	-	
९२	६१	सरिता तामाङ	महिला	मनिखेल-८	-	१	
९३	६१	सन्तोष तामाङ	पुरुष	मनिखेल-८	-	१	
९४	३८	योगनिधि तिमिल्सीना	पुरुष	मनिखेल-८	-	१	
९५	८५	बुद्ध गोले तामाङ	पुरुष	भारदेउ-९	-	१	
९६	८५	तिर्थ ब.गोले तामाङ	पुरुष	भारदेउ-९	-	१	
९७	८५	रोल्द गोले तामाङ	पुरुष	भारदेउ-९	-	१	
९८	८६	गुन्ज ब.गोले	पुरुष	भारदेउ-९	-	१	
९९	८६	कल्पना गोले	महिला	भारदेउ-९	-	१	
१००	८६	प्रताप गोले	पुरुष	भारदेउ-९	-	१	
१०१	९५	सानो लोप्चान	पुरुष	भारदेउ-९	-	१	
१०२	७८	मन कुमारी स्याङतान	महिला	भारदेउ-९	-	३	
१०३	७८	बुद्धि स्याङतान	पुरुष	भारदेउ-९	१	-	
१०४	८१	काले लोप्चान	पुरुष	भारदेउ-९	१	-	
१०५	८१	सुकुमान लोप्चान	पुरुष	भारदेउ-९	१	-	
१०६	८१	अनिल लोप्चान	पुरुष	भारदेउ-९	१	-	
१११	८४	काले गोले तामाङ	पुरुष	भारदेउ-९	१	-	
११२	८४	कान्छिकर्मा लामा	महिला	भारदेउ-९	-	२	
११३	९२	पदम बा. लोप्चान	पुरुष	भारदेउ-९	३	-	

११४	९२	सुजना लोप्चान	महिला	भारदेउ-९	३	-	
११५	७७	गोपाल सुनुवार	पुरुष	भारदेउ-९	-	१	
११६	७७	कान्छिमाया सुनुवारनी	महिला	भारदेउ-९	-	२	
११७	७७	साईला सुनुवार	पुरुष	भारदेउ-९	७	-	
११८	९०	चन्द्र बा. लामा	पुरुष	भारदेउ-९	-	१	
११९	९०	चन्द्र कुमारी लामा	पुरुष	भारदेउ-९	३	-	
१२०	९४	बिशाल सिंतान	पुरुष	भारदेउ-९	१	-	
१२१	९४	सानोकान्छा सिंतान	पुरुष	भारदेउ-९	७	-	
१२२	७३	शंकर तामाङ	पुरुष	चौघरे-२	४,५,७,९	-	
१२३	६७	मन कुमारी स्याङतान	महिल	चौघरे-२	-	३	
१२४	६७	बुद्ध स्याङतान	पुरुष	चौघरे-२	१	-	
१२५	६९	ठुले स्याङतान	पुरुष	चौघरे-२	१	-	
१२६	६९	कान्छि स्याङतान	महिला	चौघरे-२	-	१	
१२७	७२	लालमान स्याङतान	पुरुष	चौघरे-२	१,७	-	
१२८	७२	सञ्चमान स्याङतान	पुरुष	चौघरे-२	-	३	
१२९	७३	शंकर तामाङ	पुरुष	चौघरे-२	१	-	
१३०	७३	काईला तामाङ	पुरुष	चौघरे-२	-	३	
१३१	७३	रमेश तामाङ	पुरुष	चौघरे-२	-	२	
१३२	७४	भीम बा. तामाङ	पुरुष	चौघरे-२	३	-	
१३३	७४	नानी मैया तामाङ	महिला	चौघरे-२	-	१	
१३४	७५	मिरा कुमारी थिङ्ग	महिला	चौघरे-२	-	१	

;+s]tM

blfM

!= ufx[f] nufpg], @= 9'f sf6\g], #= 808L afWg] \$= hfnL a'Gg], %= kfO{k hf]8\g], ^= emf]n'·]k'n ;DaGwL sfd ug]{, &= l;d]G6sf] sfd ug]{, \*= jfof]O{[Ghlgol/-sf] sfd ug]{, (= ;fwf/Of d]l;g rnfpG hfGg], !)= cGo eP pNn]v ug]{ .

cbIfM

!= 9'·fdf6f] vGg]÷af]Sg], @= 9'f km'6fpg], #= HofdL÷x]Nk/, \$= cGo eP pNn]v ug]{ .

Appendix11 : Summary of Resettlement Plan in Nepali

**ग्रामीण पुनर्निर्माण तथा पुनर्स्थापना आयोजना**  
**पुनर्वास योजना: लेले भारदेउ चन्दनपुर सडक आयोजना, ललितपुर**  
( नेपाली सारांश )

१. यस पुनर्वास योजनाले ग्रामीण पुनर्निर्माण तथा पुनर्स्थापना आयोजना (RRRSDP) अन्तरगत संचालित भत्केकोपाटी जितपुर नगरकोट सडक आयोजनाको अस्वेच्छिक पुनर्वास योजनाको नीति तथा प्रकृयालाई प्रस्तुत गरेको छ । यो पुनर्वास योजना जग्गा प्राप्ती ऐन २०३४ लाई आधार मानी एसियाली विकास बैङ्कको अस्वेच्छिक पुनर्वास नीति १९९५ अनुरूप बनाइएको हो । यसका अतिरिक्त नेपालको अन्तरिम संविधान २०६३, भूमिसुधार ऐन २०२१, जग्गा मालपोत ऐन २०३४, सार्वजनिक सडक ऐन २०३१, गुठी संस्थान ऐन २०३३ तथा अन्य पुनर्वास सम्बन्धि राष्ट्रिय कानून, नीति र नियमावलीहरूलाई पनि ध्यानमा राखी यो पुनर्वास योजना तयार गरिएको छ ।
२. यस सडक आयोजनाको जम्मा लम्बाई २५.२४ कि.मी रहेको छ । यस आयोजना भारदेउ गा.वि.स.बाट प्रारम्भ भई चौघरे, मानिखेल, गोटीखेल हुँदै चन्दनपुर गा.वि.स.मा पुगेर अन्त्य हुन्छ । यो सडक आयोजना अन्तर्गत बाह्रै महिना चल्ने ५ मिटर चौडाई भएको सडक निर्माण गरिने छ भने यस सडकको अधिकार क्षेत्र (ROW) १० मिटर कायम गरिएको छ । ग्रामीण सडकको मापदण्ड अनुरूप यो आयोजनालाई 'क' वर्गमा वर्गीकरण गरिएको छ । यो सडक आयोजना निर्माणको लागि २.५९ हेक्टर व्यक्तिगत जमिनको आवश्यक पर्दछ ।
३. यस आयोजना क्षेत्रभित्र पर्ने प्रभावित घरधुरीहरूको सामाजिक आर्थिक सर्भेक्षण तथा प्रभावित सम्पत्तिको क्षति विश्लेषण गरि उनीहरूको सामाजिक आर्थिक अवस्था र क्षतिका बारेमा तथ्याड संकलन गरिएको छ । कित्ता नापी सर्भेक्षणले देखाए अनुसार यस आयोजनाले जम्माजम्मी १२७ घरधुरीका १६१ कित्ताहरू, व्यक्तिगत र समुदायको १३ वटा घर संरचना तथा २०९ वटा रुखबिरुवा प्रभावित भएको छ ।
४. पुनर्वास योजना तयार गर्दा १०८ वटा घरधुरीको सामाजिक-आर्थिक तथा क्षति विश्लेषण सर्भे गरिएको थियो र १४ वटा घरधुरी गाउँमा नभेटिएकाले सर्भेक्षणमा छुटेका छन् । सर्भेक्षण गरिएका मध्ये ४४ घरधुरी ब्राम्हण क्षेत्री, ५८ र ६ नेवार घरधुरी पाईएको छ । प्रभावितहरूको वार्षिक आयमा कृषि उत्पादनबाट ११% तथा गैर कृषिबाट ८९ % रहेको छ । आयोजना प्रभावित घरधुरीहरूको आयका विभिन्न स्रोतहरूको विश्लेषण गर्दा कृषि उत्पादनबाट भन्दा गैरकृषिका स्रोतबाट बढी आम्दानी हुने गरेको पाईएको छ । यो सडक निर्माणका लागि जग्गा दान गरे बापत प्रभावित घरधुरीको कृषिजन्य उत्पादनमा केही कमी हुने देखिए तापनि त्यसको कारणले उनीहरूको आयमा खासै फरक नपर्ने देखिन्छ । सडक बनेपछि विभिन्न फाइदा जस्तै जग्गाको मुल्य बढ्ने तथा आयोजना अन्तरगतका क्षतिलाई आय आर्जन तालिम तथा अन्य सहयोग बाट पूर्ती हुने अपेक्षा राखिएको छ ।
५. यस सडक आयोजनाबाट प्रभावित सबै घरधुरीबाट २० प्रतिशत भन्दा बढी सम्पत्तिको क्षति हुने र गरिबीको रेखाभन्दा मुनि पर्ने २ घरधुरी मात्र रहेका पाईएको छ । सो अनुरूप यस आयोजनाले २० प्रतिशत भन्दा कम जग्गा गुमाउने तथा निरपेक्ष गरिबीको रेखाभन्दा माथि रहेका घरधुरीबाट मात्र आयोजना निर्माणको लागि स्वेच्छिक जग्गादान स्वीकार गरेको छ । जग्गा दान कुनै करकापमा नगरियोस् भन्नका लागि यस पुनर्वास योजनामा पर्याप्त सुरक्षाका उपायहरू अवलम्बन गरिएको छ । यस आयोजनामा १०८ घरधुरीका जग्गाधनहरूले स्वेच्छिक जग्गादान गर्नका लागि सहमति प्रदान गरेका छन् । १४ घरधुरी गाउँमा नभेटिएकोले उनीहरूसँग सहमति प्राप्त गर्न बाँकि रहेको छ । उनीहरूसँग सम्पर्क भएपछि सामाजिक आर्थिक सर्भेक्षण गरी गरिबीको रेखाभन्दा माथि वा तल कुन अवस्थामा रहेको हो पत्ता लगाई स्वेच्छिक जग्गादान वा क्षतिपूर्ति उपलब्ध गराइने छ ।
६. जग्गा अधिग्रहण सम्बन्धी उजुरी, गुनासो वा विवाद सुन्न तथा सो को उचित समाधान गर्न जिल्ला तहमा गुनासो निदान समिति (GRC) तथा भारदेउ, चौघरे, मानिखेल, गोटीखेल र चन्दनपुर गा.वि.स. मा ५ वटा उपसमिति गठन

गरिएको छ । यस उपसमितिमा ३ जना गाउँस्तरीय पूर्वाधार निर्माण समन्वय समिति (VICCC) वाट र २ जना प्रभावित घरधुरीवाट गरी ५ जना सदस्य रहेको छ ।

७. प्रमुख जिल्ला अधिकारीको अध्यक्षतामा मुआब्जा निर्धारण समितिको गठन गरिएको छ । यस समितिले आयोजना प्रभावितहरूको क्षतिको प्रकृति हेरी क्षतिको सट्टा मूल्य बराबरको रकमलाई अनुमोदन गरेको छ । यस आयोजनाको पुनर्वास प्रारूप अनुसार प्रभावित परिवारका १ जना व्यक्तिलाई ९० दिन बराबरको अदक्ष कामदारको रूपमा रोजगारको अवसर प्रदान गर्नेछ । यसको साथै आयोजनाले संचालन गर्ने जीविकोपार्जन उत्थान सीप तालिमद्वारा प्रभावित परिवारको आयमा सुधार तथा उनीहरूको क्षमता अभिवृद्धि गर्नमा सहयोग गर्दछ । कुल रु. ५८९९००.०० रकम सो तालिम कार्यक्रमको लागि प्रस्तावित गरिएको छ । घर संरचना, रुखबिरुवाको क्षतिपूर्ति, जग्गाको लगत कट्टा, जीविकोपार्जन उत्थान सीप तालिम, जग्गा दान दिनेहरूको लागि सम्मान कार्यक्रम तथा अन्य विभिन्न शीर्षक गरी जम्मा रु ५९७३५९.७९ को बजेट पुनर्वास योजना मा प्रस्ताव गरिएको छ ।

८. यो आयोजनाको केन्द्रिय तहमा आयोजना समन्वय एकाई (PCU) रहेको छ जसलाई केन्द्रिय कार्यान्वयन सहयोग परामर्शदाता (CISC) ले कार्यक्रमको कार्यान्वयनमा सहयोग पुर्याइरहेको छ भने जिल्लामा जिल्ला आयोजना कार्यालय (DPO) लाई जिल्ला कार्यान्वयन सहयोग टोली (DIST) ले प्राविधिक सहयोग गर्दछ । सडक आयोजनालाई गाउँ तहमा गाउँ स्तरीय पूर्वाधार निर्माण समन्वय समितिले योजना कार्यान्वयन गर्नमा सहयोग पुर्याउँदछ ।

९. यो सडक आयोजना कार्यान्वयन र आन्तरिक अनुगमन गर्ने काम जिल्ला आयोजना कार्यालय (DPO) को हुनेछ । पुनर्वास योजनाको कार्यान्वयन सम्पन्न भएको रुजु गर्ने काम केन्द्रिय कार्यान्वयन सहयोग परामर्शदाता (CISC) का पुनर्वास विज्ञवाट सम्पन्न भई सो को प्रतिवेदन सहित आयोजना निर्माणकार्य शुरु गर्न आयोजना समन्वय एकाई (PCU) वाट एसियाली विकास बैंकमा प्रस्तावना पठाए पछि मात्र निर्माण कार्य सुरु हुनेछ ।

**Annex: 9 Cadestral Survey Detail**

गा.वि.स.: भार्देऊ

सि.नं.	जग्गा धनीको तिनपुस्ते		सिट नं.	वार्ड नं.	कित्ता नं.	जम्मा क्षे. (व.मी.)	विद्यमान सडकले ओगटेको क्षेत्रफल (व.मी.)	थप आवश्यक क्षेत्रफल (व.मी.)	सडकमा पर्ने जम्मा क्षेत्रफल (व.मी.)	अन्य सम्पत्ति	तर्फ	कैफियत
१	जग्गा धनी: वावु/पति: वाजे	सानोलाल लोप्चान बहादुर लोप्चान	८/२	८	८३	९-१३-०-०	$\frac{0047=70}{0\Box1\Box2\Box0}$	$\frac{00127=20}{0\Box4\Box0\Box0}$	$\frac{0,0998.90}{0-5-2-0}$		दायाँ	
२	जग्गा धनी: वावु/पति: वाजे	मनमाया सुनारनी	८/२	८	८४	११-४-०-०	$\frac{0534=52}{1\Box0\Box3\Box1}$	$\frac{2732=57}{5\Box5\Box3\Box3}$	$\frac{0,3269.09}{6-6-3-0}$		दायाँ	
३	जग्गा धनी: वावु/पति: वाजे	कान्छि सुनारनी	९क २	९	३८	७-२-०-०	$\frac{00015=90}{0\Box0\Box2\Box0}$	$\frac{00015=90}{0\Box0\Box2\Box0}$	$\frac{0039.40}{0-9-0-0}$		दायाँ	
४	जग्गा धनी: वावु/पति: वाजे	बुद्धि ब. स्याङ्तान वीर ब. स्याङ्तान भूरे स्याङ्तान	९/क २	९	२४	४-२-०-०	$\frac{00186=53}{0\Box5\Box3\Box2}$	$\frac{00258=67}{0\Box8\Box0\Box2}$	$\frac{0485.20}{0-9-8-0-0}$		दायाँ	
५	जग्गा धनी: वावु/पति: वाजे	जफत सिं गोले तामाङ	९क २	९	३६	०-१२-०-०	$\frac{00059=58}{0\Box1\Box3\Box2}$	$\frac{0067=62}{0\Box2\Box0\Box2}$	$\frac{0929.20}{0-8-0-0}$		दायाँ	
६	जग्गा धनी: वावु/पति: वाजे	ठूलो साने गोले तामाङ	९क २	९	३४	३-९-०-०	$\frac{0225=42}{0\Box7\Box0\Box1}$	$\frac{0235=68}{0\Box7\Box1\Box3}$	$\frac{0469.90}{0-9-8-2-0}$		दायाँ	
७	जग्गा धनी: वावु/पति: वाजे	लोङ्गे लामा पदम ब. लामा	९/क २	९	३३	४-६-०-०	$\frac{0297=92}{0\Box9\Box0\Box1}$	$\frac{0179=08}{0\Box6\Box2\Box2}$	$\frac{0499.00}{0-9-5-0-0}$	वोटविरुवा	दायाँ	

८	जग्गा धनी: वावु/पति: वाजे	वीर ब. गोले तामाड	९क २	९	३१	८-४-०-०	<u>0207=23</u> 0060200	<u>0301=51</u> 0090200	<u>0५०८.७४</u> १-०-०-०	वोटविरुवा	दायाँ	
९	जग्गा धनी: वावु/पति: वाजे	पेते (नेते) तामाङ्ग टुपे लोप्चान भरते लोप्चान	९क १	९	५६	2-2-1-0	<u>0152=78</u> 0040300	<u>069=82</u> 00201-0	<u>222=60</u> ०-७-०-०		दायाँ	
१०	जग्गा धनी: वावु/पति: वाजे	मुसौरी तामाङ्गनी	९क १	९	५७	१०-१-२-०	<u>0020=40</u> 0000202	<u>0027=28</u> 0000302	<u>००४७.६८</u> ०-१-२-०	वोटविरुवा	दायाँ	
११	जग्गा धनी: वावु/पति: वाजे	रुकमणी अवाले न्युछोलाल अवाले कामीलाल अवाले	९क १	९	८६	६-१-०-०	<u>0259=08</u> 0080002	<u>0440=46</u> 00130302	<u>६९९.५४</u> १-६-०-०		दायाँ	
१२	जग्गा धनी: वावु/पति: वाजे	सिर बहादुर गोले तामाड	९क १	९	९२	2010000	<u>0103=61</u> 0030100	<u>0142=81</u> 0040200	<u>246=42</u> 0070300		दायाँ	
१३	जग्गा धनी: वावु/पति: वाजे	काले गोले तामाड	९/क १	९	173	4000000	<u>0061=40</u> 0010303	<u>0081=68</u> 0020201	<u>143=08</u> 0040200		दायाँ	
१४	जग्गा धनी: वावु/पति: वाजे	रोल्दु गोले तामाड	९क १	९	175	1010300	<u>0064=70</u> 0020000	<u>0070=37</u> 0020100	<u>135=14</u> 0040100		दायाँ	
		वीर बहादुर तामाड चन्द्र बहादुर तामाड	९क १	९	176	10140100	<u>0095=83</u> 0030000	<u>0071=11</u> 0020100	<u>166=94</u> 0050100		दायाँ	
१५	जग्गा धनी: वावु/पति: वाजे	वीर ब.गोले	९क १	९	95	2000000	<u>0103=61</u> 0030100	<u>0134=87</u> 0040100	<u>238=48</u> 0070200		दायाँ	
१६	जग्गा धनी: वावु/पति: वाजे	धन बहादुर श्रेष्ठ पदम नारायण श्रेष्ठ	९क १	९	111	70150000	<u>0327=25</u> 00100101	<u>0372=29</u> 00110203	<u>699=54</u> 1060000		दायाँ	
	जग्गा धनी: वावु/पति: वाजे	रामकृष्ण श्रेष्ठ धन ब श्रेष्ठ पद्म नारायण श्रेष्ठ	९क १	९	180	10130000	<u>0015=50</u> 0000200	<u>0016=30</u> 0000200	<u>31=80</u> 0010000		दायाँ	

१७	जग्गा धनी: वावु/पति: वाजे	दुमारी राज उपाध्याय	१ ख२	१	२९	७-६-०-०	0181=34 0□5□3□3	<u>0327.40</u> 0□10□1□1	<u>508=74</u> 1□0□0□0		दायाँ	
			१ ख२	१	११३	१५-४-०-०	0168=38 0□5□1□0	<u>0213.22</u> 0□6□3□0	<u>381=60</u> 0□12□0□0		दायाँ	
१८	जग्गा धनी: वावु/पति: वाजे	पदम बहादुर लोप्चान राम ब. लोप्चन चिचे	१ ख२	१	32	६-९-०-०	0168=38 0□8□0□2	<u>0344.98</u> 0□10□3□2	<u>604=14</u> 1□3□0□0		दायाँ	
१९	जग्गा धनी: वावु/पति: वाजे	चन्द्र ब. लामा	९ क १	१	;fj{hlgs			67=00	67=00		बायाँ	सार्वजनिक जग्गामा शौचालय प्रभावित
२०	जग्गा धनी: वावु/पति: वाजे	संञ्चा तामाङ	९ क १	१	१५०	5-12-1-0		<u>0015=05</u> 0□0□2□0	<u>0015=05</u> 0□0□2□0		बायाँ	घर प्रभावित

# Annex: 9 Cadestral Survey Detail

गा.वि.स.: चौघरे

सि.नं.	जग्गा धनीको तिनपुस्ते		सिट नं.	वार्ड नं.	कित्ता नं.	जम्मा क्षे. (व.मी.)	विद्यमान सडकले ओगटेको क्षेत्रफल (व.मी.)	थप आवश्यक क्षेत्रफल (व.मी.)	सडकमा पर्ने जम्मा क्षेत्रफल (व.मी.)	अन्य सम्पत्ति	तर्फ	कैफियत
१	जग्गा धनी: वावु/पति: वाजे	दुर्गा ब. हुमागाई	२क	२	4	1□6□1□0	$\frac{0318=00}{0□10□0□0}$	$\frac{0401=40}{0□12□2□2}$	$\frac{719=40}{1□6□1□0}$		वायाँ	
			२क	२	3	9□8□0□0	$\frac{0381=60}{0□12□0□0}$	$\frac{0226=52}{0□7□0□2}$	$\frac{608=12}{1□3□0□2}$		वायाँ	
२	जग्गा धनी: वावु/पति: वाजे	जय बहादुर तामाङ शेर बहादुर तामाङ	२क	२	6	20□15□0□0	$\frac{0437=25}{0□13□3□0}$	$\frac{0544=49}{1□1□0□2}$	$\frac{981=74}{1□14□3□2}$		वायाँ	
३	जग्गा धनी: वावु/पति: वाजे	बुद्ध स्याङ्तान वीर ब स्याङ्तान भूरे स्याङ्तान	२क	२	112	2□0□0□0	$\frac{0031=80}{0□1□0□0}$	$\frac{00095=40}{0□3□0□0}$	$\frac{127=20}{0□4□0□0}$		वायाँ	
४	जग्गा धनी: वावु/पति: वाजे	दिल ब. घलान डम्बर ब. घलान जीत ब. घलान	२क	२	१११	2□7□0□0	$\frac{0063=60}{0□2□0□0}$	$\frac{0065=59}{0□2□0□1}$	$\frac{127=20}{0□4□0□1}$		वायाँ	
५	जग्गा धनी: वावु/पति: वाजे	शोभान सि तामाङ वीर ब. स्याङ्तान मृर्गे स्याङ्तान	२क	२	११०	2□8□0□0	-	$\frac{0031=80}{0□1□0□0}$	$\frac{31=80}{0□1□0□0}$		वायाँ	
६	जग्गा धनी: वावु/पति: वाजे	रुकमणी अवाले न्हूच्छे लाल अवाले तुई सिं अवाले	२क	२	20	2□0□0□0	0	$\frac{63=60}{0□2□0□0}$	$\frac{63=60}{0□2□0□0}$		वायाँ	
७	जग्गा धनी: वावु/पति: वाजे	आइते सि स्याङ्तान वीर ब. स्याङ्तान मृर्गे स्याङ्तान	२क	२	19	2□0□0□0	$\frac{0047=70}{0□1□2□0}$	$\frac{0073=21}{0□2□1□1}$	$\frac{121=21}{0□3□3□1}$		वायाँ	

८	जग्गा धनी: वावु/पति: वाजे	धन बहादुर तामाङ	२क	२	18	19□8□0□0	$\frac{0635=94}{1□4□0□0}$	$\frac{1081=08}{2□2□0□0}$	$\frac{1717=02}{3□6□0□0}$		बायाँ	
९	जग्गा धनी: वावु/पति: वाजे	गणेश बहादुर तामाङ	२क	२	31	13□15□0□0	k'/fgf]df gkg[{	$\frac{0095=40}{0□3□0□0}$	$\frac{95=40}{0□3□0□0}$		बायाँ	
			२क	२	32	3□11□0□0	$\frac{0222=60}{0□7□0□0}$	$\frac{0159=00}{0□5□0□0}$	$\frac{381=60}{0□12□0□0}$		बायाँ	
१०	जग्गा धनी: वावु/पति: वाजे	फूलमाया घ्वाङ्वा सानु मान बहादुर	२क	२	119	5□14□0□0	$\frac{0159=00}{0□5□0□0}$	$\frac{0190=80}{0□6□0□0}$	$\frac{349=80}{0□11□0□0}$		बायाँ	
११	जग्गा धनी: वावु/पति: वाजे	बिचार सिं थिङ	२क	२	152	2□5□0□0	<u>0</u>	$\frac{159=0}{0□5□0□0}$	$\frac{159=0}{0□5□0□0}$	पसल पनें	बायाँ	
१२	जग्गा धनी: वावु/पति: वाजे	पुङ्के स्याङ्तान तामाङ	१क ३	३	6	5□12□1□0	$\frac{00063=60}{0□2□0□0}$	$\frac{00159=0}{0□5□0□0}$	$\frac{222=60}{0□7□0□0}$		बायाँ	

**Annex: 9 Cadestral Survey Detail**

गा.वि.स.: मानीखेल

सि.नं.	जग्गा धनीको तिनपुस्ते	सिट नं.	वार्ड नं.	क्रि.ता नं.	जम्मा क्षे. (व.मी.)	विद्यमान सडकले ओगटेको क्षेत्रफल (व.मी.)	थप आवश्यक क्षेत्रफल (व.मी.)	सडकमा पर्ने जम्मा क्षेत्रफल (व.मी.)	अन्य सम्पत्ति	तर्फ	कैफियत
1	जग्गा धनी: हिरा देवी महर्जन वावु/पति: पूर्ण ब.महर्जन वाजे बुलाल महर्जन	८ ख	८	43	3□4□3□0	$\frac{00015=90}{0□0□2□0}$		$\frac{51=90}{0□0□2□0}$		वायाँ	
2	जग्गा धनी: टेक बहादुर वाईवा तामाङ वावु/पति: वाजे	८ ख	८	44	1□5□3□0	$\frac{00190=80}{0□6□0□0}$	$\frac{00127=20}{0□4□0□0}$	$\frac{0□10□0□0}{0}$		वायाँ	
3	जग्गा धनी: भैरव सिं वाईवा तामाङ वावु/पति: वाजे	८ ख	८	22	1□10□5□0		$\frac{31=80}{0□1□0□0}$	$\frac{31=80}{0□1□0□0}$		वायाँ	
4	जग्गा धनी: श्रीभक्त वाईवा तामाङ वावु/पति: वाजे	८ ख	८	45	0□15□1□0	$\frac{00063=60}{0□2□0□0}$	$\frac{00127=20}{0□4□0□0}$	$\frac{190=80}{0□6□0□0}$		वायाँ	
5	जग्गा धनी: खड्ग बहादुर वाईवा तामाङ वावु/पति: वाजे	८ ख	८	36	3□10□3□0	$\frac{0078=45}{0□2□3□0}$	$\frac{0078=45}{0□2□3□0}$	$\frac{173=50}{0□5□2□0}$		वायाँ	
6	जग्गा धनी: रविमान स्यान्तान वावु/पति: वाजे	८ क	८	73	0□12□0□0		$\frac{127=2}{0□4□0□0}$	$\frac{127=2}{0□4□0□0}$		दायाँ	
7	जग्गा धनी: वीणा जोशी वावु/पति: धुर्व जोशी वाजे	८ क	८	83	3□0□0□0	$\frac{00047=70}{0□1□2□0}$	$\frac{00047=70}{0□1□2□0}$	$\frac{95=40}{0□3□0□0}$		दायाँ	

8	जग्गा धनी: वावु/पति: वाजे	उर्मिला स्यान्तान जीत ब. स्यान्तान भिम ब. स्यान्तान	८ क	८	93	0०4०0०0	$\frac{00031=80}{0०1०0०0}$	$\frac{00031=80}{0०1०0०0}$	$\frac{63=60}{0०2०0०0}$		दायाँ	
9	जग्गा धनी: वावु/पति: वाजे	भिमशेन तिमलसिना गोकर्ण योगनारायण	८ क	८	94	0०4०0०0	$\frac{00031=80}{0०1०0०0}$	$\frac{00031=80}{0०1०0०0}$	$\frac{63=60}{0०2०0०0}$		दायाँ	
10	जग्गा धनी: वावु/पति: वाजे	मर्दान सिंह लामा शेल्जर दोर्जे लामा	८ क	८	90	0०10०0०0	$\frac{00047=70}{0०1०2०0}$	$\frac{00047=70}{0०1०2०0}$	$\frac{95=40}{0०3०0०0}$		दायाँ	
11	जग्गा धनी: वावु/पति: वाजे	रमेश महर्जन काजि महर्जन पूर्ण महर्जन	८ क	८	102	2०10०0०0	$\frac{00174=90}{0०5०2०0}$	$\frac{00174=90}{0०5०2०0}$	$\frac{349=80}{0०11०0०0}$		दायाँ	
12	जग्गा धनी: वावु/पति: वाजे	रत्न ब. महर्जन बेखामान महर्जन	८ क	८	103	0०12०0०0	$\frac{00047=70}{0०1०2०0}$	$\frac{00047=70}{0०1०2०0}$	$\frac{95=40}{0०3०0०0}$		दायाँ	
13	जग्गा धनी: वावु/पति: वाजे	दिलिप कुमार स्यान्तान धन ब. स्यान्तान श्रीलाल स्यान्तान	८ क	८	86	0०4०0०0	$\frac{00047=70}{0०1०2०0}$	$\frac{00047=70}{0०1०2०0}$	$\frac{95=40}{0०3०0०0}$		दायाँ	
14	जग्गा धनी: वावु/पति: वाजे	राम गोपाल बेसार हर्शमान बेसार	८ क	८	100	2०0०0०0	$\frac{0019=80}{0०0०2०2}$	$\frac{00019=70}{0०0०2०2}$	$\frac{39=75}{0०1०1०0}$		दायाँ	
15	जग्गा धनी: वावु/पति: वाजे	गुमान सिंह तामाङ	८ क	८	91	0०8०0०0	$\frac{00063=60}{0०2०0०0}$	$\frac{00063=60}{0०2०0०0}$	$\frac{127=20}{0०4०0०0}$		दायाँ	
16	जग्गा धनी: वावु/पति: वाजे	आमद सिंह स्यान्तान	८ क	८	80	0०10०0०1	$\frac{00019=80}{0०0०2०2}$	$\frac{00019=80}{0०0०2०2}$	$\frac{00039=75}{0०1०1०0}$		दायाँ	
17	जग्गा धनी: वावु/पति: वाजे	माहिला हेम्जन चक्रे तामाङ शुरबिर तामाङ	८ क	८	101	2०12०0०0	$\frac{00159=0}{0०5०0०0}$	$\frac{00063=60}{0०2०0०0}$	$\frac{222=60}{0०7०0०0}$		दायाँ	

18	जग्गा धनी: वावु/पति: वाजे	चन्द्र बहादुर लामा विवेक सिं तामाङ कमान सिं तामाङ	८ क	८	25	1□9□1□0	$\frac{00127=20}{0□4□0□0}$	$\frac{0063=60}{0□2□0□0}$	$\frac{190=80}{0□6□0□0}$	बोटविरुवा	दायाँ	
19	जग्गा धनी: वावु/पति: वाजे	जीत बहादुर स्यांतान भिम बहादुर स्यांतान	८ क	८	79	5□1□1□0	$\frac{00095=40}{0□3□0□0}$	$\frac{00097=39}{0□3□0□1}$	$\frac{190=80}{0□6□0□0}$		दायाँ	
20	जग्गा धनी: वावु/पति: वाजे	गोपाल ब.तामाङ	८ क	८	62	7□14□1□1	$\frac{00413=74}{013□0□0}$	$\frac{00604=14}{1□3□0□0}$	$\frac{1017=48}{2□0□0□0}$	बोटविरुवा	दायाँ	
21	जग्गा धनी: वावु/पति: वाजे	भीमाले तामाङ	८ क	८	63	7□14□1□1	$\frac{00143=10}{0□4□2□0}$	$\frac{00236=25}{0□7□2□0}$	$\frac{381=60}{0□12□0□0}$		दायाँ	
22	जग्गा धनी: वावु/पति: वाजे	सुकुराम स्याङतान् लाल बहादुर स्याङतान् कुइटी मान स्याङतान्	५	५	63	10□12□0□0	$\frac{0031=80}{0□1□0□0}$	0	$\frac{31=80}{0□1□0□0}$		बीच	
23	जग्गा धनी: वावु/पति: वाजे	आइत सिं मिभार तामाङ ठूलो कान्छा तामाङ धनवीर तामाङ	५	५	61	4□8□0□0	$\frac{00159=0}{0□5□0□0}$	$\frac{00222=60}{0□7□0□0}$	$\frac{381=60}{0□12□0□0}$		बीच	
24	जग्गा धनी: वावु/पति: वाजे	हरिमाया महर्जन आशालाल महर्जन महन्त महर्जन	९ ख	९	34	5□14□2□0	$\frac{00286=20}{0□9□0□0}$	$\frac{00224=59}{0□7□0□1}$	$\frac{510=73}{1□0□0□1}$		बीच	
25	जग्गा धनी: वावु/पति: वाजे	राम सिं तामाङ	९ ख	९	4	4□3□0□0	$\frac{00159=0}{0□5□0□0}$	$\frac{00540=54}{1□1□0□0}$	$\frac{699=54}{1□6□0□0}$		बीच	
26	जग्गा धनी: वावु/पति: वाजे	ठूलीमाया सिंगार	९ ख	९	6	4□4□1□0	$\frac{0095=40}{0□3□0□0}$	$\frac{00159=00}{0□5□0□0}$	$\frac{254=40}{0□8□0□0}$		बीच	
27	जग्गा धनी: वावु/पति: वाजे	जलफ सिं सिंगार	९ ख	९	22	2□12□0□0	$\frac{00286=20}{0□9□0□0}$	$\frac{00381=60}{0□12□0□0}$	$\frac{667=74}{1□5□0□0}$		बीच	

**Annex: 9 Cadestral Survey Detail**

गा.वि.स.: गोटीखेल

सि.नं.	जग्गा धनीको तिनपुस्ते	सिट नं.	वार्ड नं.	कित्ता नं.	जम्मा क्षे. (व.मी.)	विद्यमान सडकले ओगटेको क्षेत्रफल (व.मी.)	थप आवश्यक क्षेत्रफल (व.मी.)	सडकमा पर्ने जम्मा क्षेत्रफल (व.मी.)	अन्य सम्पत्ति	तर्फ	कैफियत
१	जग्गा धनी: धन बहादुर अधिकारी वावु/पति: गोबरधन अधिकारी वाजे: वीर बहादुर अधिकारी	४ घ	४	25	14□3□0□0	$\frac{00437=92}{1□13□3□0}$	$\frac{00656=88}{1□4□2□3}$	$\frac{1094=80}{2□2□1□3}$		दायाँ	
२	जग्गा धनी: टीकाराम तिमल्सिना वावु/पति: वाजे:	४ ख	४	18	18□12□0□0	$\frac{00494=00}{0□13□0□0}$	$\frac{00318=0}{0□10□0□0}$	$\frac{731=34}{1□7□0□0}$	बोटविरुवा	दायाँ	
3	जग्गा धनी: भक्त बहादुर महत वीरध्वज वावु/पति: महत सन्त वाजे: बहादुर महत	४ ग	४	8	7□13□0□0	$\frac{00063=60}{0□2□0□0}$	$\frac{00063=60}{0□2□0□0}$	$\frac{127=20}{0□4□0□0}$		दायाँ	
				3	10□12□0□0	$\frac{0095=40}{0□3□0□0}$	$\frac{00349=800}{0□11□0□0}$	$\frac{445=20}{0□14□0□0}$		दायाँ	
				10	5□12□0□0	$\frac{00031=80}{0□1□0□0}$	$\frac{00031=80}{0□1□0□0}$	$\frac{63=60}{0□2□0□0}$		दायाँ	
4	जग्गा धनी: मिन बहादुर वावु/पति: डाल बहादुर वाजे: शेर बहादुर	४ ग	४	4	11□1□0□0	$\frac{00063=60}{0□2□0□0}$	$\frac{00063=60}{0□2□0□0}$	$\frac{127=20}{0□4□0□0}$	बोटविरुवा	दायाँ	
5	जग्गा धनी: हेमन्त पराजुली वावु/पति: सितानन्द पराजुली वाजे: प्रसाद पराजुली	२ घ	२	3	3□5□0□0	$\frac{00127=20}{0□4□0□0}$	$\frac{00206=70}{0□6□2□0}$	$\frac{333=90}{0□10□2□0}$	दायाँ, बायाँ		
6	जग्गा धनी: भोग प्रसाद घिमिरे वावु/पति: वाजे:	२ ग	२	117	2□12□0□0	$\frac{00477=0}{0□15□0□0}$	$\frac{00318=0}{0□10□0□0}$	$\frac{495=0}{1□2□0□1}$	बोटविरुवा	दायाँ	
7	जग्गा धनी: राधाकृष्ण घिमिरे वावु/पति:	२ ग	२	182	19□4□3□0	$\frac{00127=20}{0□4□0□0}$	$\frac{00127=20}{0□4□0□0}$	$\frac{254=40}{0□8□0□0}$		विच	

	जगगा धनी: वाजे				184	19□4□3□0	$\frac{00127=20}{0□4□0□0}$	$\frac{00127=20}{0□4□0□0}$	$\frac{254=40}{0□8□0□0}$		विच	
8	जगगा धनी: वावु/पति: वाजे	सुन्दर श्याम घिमिरे गोविन्द प्रसाद घिमिरे इच्छा प्रसाद घिमिरे	२ ग	२	353	1□1□0□0	$\frac{95=40}{0□3□0□0}$	$\frac{95=40}{0□3□0□0}$	$\frac{00190=00}{0□6□0□0}$	बोटविरुवा	बायाँ	
9	जगगा धनी: वावु/पति: वाजे	दिपक घिमिरे गोविन्द घिमिरे इच्छा घिमिरे	२ ग	२	354	1□1□0□0	$\frac{0079=50}{0□2□1□0}$	$\frac{0079=50}{0□2□1□0}$	$\frac{159=00}{0□5□0□0}$		बायाँ	
10	जगगा धनी: वावु/पति: वाजे	महाकाली उच्च मा. वि.	२ ग	२	131	1□8□0□0		$\frac{00063=60}{0□2□0□0}$	$\frac{00063=60}{0□2□0□0}$		बायाँ	
					129	1□0□0□0	$\frac{00031=80}{0□1□0□0}$	$\frac{00063=40}{0□2□0□0}$	$\frac{97=50}{0□3□0□0}$		बायाँ	
					97	6□6□0□0	$\frac{00095=40}{0□3□0□0}$	$\frac{00111=30}{0□3□2□0}$	$\frac{206=70}{0□6□2□0}$		बायाँ	
11	जगगा धनी: वावु/पति: वाजे	चित्र कुमार थापा गोपाल बहादुर थापा भवानी शंकर थापा	१ ग	१	8	1□14□2□0	$\frac{00095=40}{0□3□0□0}$	$\frac{00127=20}{0□4□0□0}$	$\frac{222=60}{0□7□0□0}$		बायाँ	
12	जगगा धनी: वावु/पति: वाजे	सिद्धिमान सिंह न्यासुर कमान सिंह न्यासुर आसमान न्यासुर	१ ग	१	13	0□15□1□0	$\frac{00238=50}{0□7□2□0}$	$\frac{00238=50}{0□7□2□0}$	$\frac{477=00}{0□15□0□0}$		बायाँ	
13	जगगा धनी: वावु/पति: वाजे	नवराज दुलाल	१ ग	१	25	1□11□2□0	$\frac{00031=80}{0□1□0□0}$	$\frac{00063=60}{0□2□0□0}$	$\frac{95=40}{0□3□0□0}$		दायाँ	
14	जगगा धनी: वावु/पति: वाजे	सिद्धप्रसाद उपाध्याय	१ ग	१	34	4□2□3□0	$\frac{00101=76}{0□3□1□0}$	$\frac{00152=64}{0□4□3□0}$	$\frac{254=40}{0□8□0□0}$		दायाँ	
			१ ग	१	42	21□4□1□0	$\frac{00050=88}{0□1□2□2}$	$\frac{00076=32}{0□2□1□2}$	$\frac{127=20}{0□4□0□0}$		दायाँ	
15	जगगा धनी: वावु/पति: वाजे	मुराहरी प्रसाद दुलाल दिल्ली दुलाल हरीलाल दुलाल	१ ग	१	81	7□1□1□0	$\frac{00318=0}{0□10□0□0}$	$\frac{00381=54}{0□12□0□0}$	$\frac{699=54}{1□6□0□0}$		दायाँ	
16	जगगा धनी: वावु/पति:	सूर्य प्रसाद घिमिरे कणालाल घिमिरे	१ ग	१	47	1□15□1□0	$\frac{00063=60}{0□2□0□0}$	$\frac{00095=40}{0□3□0□0}$	$\frac{159=00}{0□5□0□0}$		दायाँ	

16	जगगा धनी: वावु/पति: वाजे	हरिनारायण घिमिरे	१ घ	१	46	7□13□0□0	$\frac{00286=20}{0□9□0□0}$	$\frac{00380=0}{0□13□0□0}$	$\frac{667=00}{1□5□0□0}$		दायाँ	
17	जगगा धनी: वावु/पति: वाजे	गोकर्ण प्रसाद सापकोटा	१ घ	१	20	13□3□2□0	$\frac{00349=80}{0□11□0□0}$	$\frac{00413=34}{0□13□0□0}$	$\frac{763=14}{1□8□0□0}$		दायाँ	
18	जगगा धनी: वावु/पति: वाजे	रामजी प्रसाद सापकोटा गोकर्ण प्रसाद सापकोटा कर्ण प्रसाद सापकोटा	१ घ	१	42	5□13□1□0	$\frac{00127=20}{0□4□0□0}$	$\frac{00159=90}{0□5□0□0}$	$\frac{286=20}{0□9□0□0}$	बोटबिरुवा	बायाँ	
19	जगगा धनी: वावु/पति: वाजे	शेरबहादुर न्यासुर	१ घ	१	21	3□1□2□0	$\frac{00190=80}{0□6□0□0}$	$\frac{00222=60}{0□7□0□0}$	$\frac{413=40}{0□13□0□0}$		बायाँ	
					28	3□11□2□0	$\frac{00067=58}{0□2□2□0}$	$\frac{00123=22}{0□3□2□0}$	$\frac{190=80}{0□6□0□0}$		बायाँ	
20	जगगा धनी: वावु/पति: वाजे	नरबहादुर न्यासुर	१ घ	१	22	1□9□3□0	$\frac{00063=60}{0□2□0□0}$	$\frac{00095=40}{0□3□0□0}$	$\frac{159=00}{0□5□0□0}$		बायाँ	
					27	1□1□2□0	$\frac{00031=80}{0□1□0□1}$	$\frac{00063=60}{0□2□0□0}$	$\frac{95=40}{0□3□0□0}$		बीच	
21	जगगा धनी: वावु/पति: वाजे	बुद्धिमान न्यासुर	१ घ	१	23	1□15□1□0	$\frac{00046=80}{0□1□2□0}$	$\frac{00048=60}{0□1□2□0}$	$\frac{95=40}{0□3□0□0}$		बीच	
22	जगगा धनी: वावु/पति: वाजे	रामप्रसाद घिमिरे सूर्य प्रसाद घिमिरे कृष्ण प्रसाद घिमिरे	१ घ	१	77	0□8□0□0	$\frac{00022=50}{0□0□3□0}$	$\frac{00041=10}{0□1□1□0}$	$\frac{63=60}{0□2□0□0}$		बीच	
23	जगगा धनी: वावु/पति: वाजे	नारायण वीर घलान	१ घ	१	34	10□11□1□0	$\frac{00636=00}{0□1□4□0}$	$\frac{00826=68}{1□10□0□0}$	$\frac{1462=68}{2□14□0□0}$		बीच	
24	जगगा धनी: वावु/पति: वाजे	हस्त बहादुर घलान	१ घ	१	35	4□4□1□0	$\frac{00031=80}{0□1□0□0}$	$\frac{00063=60}{0□2□0□0}$	$\frac{95=40}{0□3□0□0}$		बीच	
25	जगगा धनी: वावु/पति: वाजे	भीमबहादुर न्यासुर	१ घ	१	84	0□11□2□0	$\frac{00031=80}{0□1□0□0}$	$\frac{0071=55}{0□2□1□0}$	$\frac{00103=35}{0□3□1□0}$	ट्वाईलेट पर्ने	बायाँ	

26	जग्गा धनी: वावु/पति: वाजे	मिठाराम ठोकर राजमान ठोकर वीर बहादुर ठोकर	३ क	३	53	3□15□2□0	$\frac{00095=40}{0□3□0□0}$	$\frac{00127=20}{0□4□0□0}$	$\frac{222=60}{0□7□0□0}$		दायाँ	
27	जग्गा धनी: वावु/पति: वाजे	प्रेमबहादुर ठोकर तामाङ	३ क	३	3	1□5□1□0	$\frac{00063=60}{0□2□0□0}$	$\frac{00095=40}{0□3□0□0}$	$\frac{159=00}{0□5□0□0}$		दायाँ	
28	जग्गा धनी: वावु/पति: वाजे	बलबहादुर ठोकर तामाङ लोक दोर्जे ठोकर मणिक राम ठोकर	३ क	३	10	2□7□1□0	$\frac{00063=60}{0□2□0□1}$	$\frac{00095=40}{0□3□0□1}$	$\frac{159=00}{0□5□0□1}$	वोटविरुदा	दायाँ	
29	जग्गा धनी: वावु/पति: वाजे	खनिप्रसाद दुलाल	३ क	३	11	1□14□1□0	$\frac{00007=95}{0□0□1□0}$	$\frac{00031=80}{0□1□0□0}$	$\frac{39=75}{0□1□1□0}$		दायाँ	
30	जग्गा धनी: वावु/पति: वाजे	गोविन्द प्रसाद सुवेदी	३ क	३	14	1□1□0□0	$\frac{00063=60}{0□2□0□0}$	$\frac{00127=20}{0□4□0□0}$	$\frac{190=80}{0□6□0□0}$		बीच	
31	जग्गा धनी: वावु/पति: वाजे	गंगा ताम्राकार भैरवलाल ताम्राकार सिद्धिगिरी ताम्राकार	३ क	३	13	2□6□1□0	$\frac{00047=70}{0□1□2□0}$	$\frac{00079=50}{0□2□2□0}$	$\frac{127=20}{0□4□0□0}$		बीच	
32	जग्गा धनी:  वावु/पति: वाजे	मैया घिमिरे, विष्णु बहादुर के. सी., टंक बहादुर घिमिरे  टंक बहादुर, विष्णु बहादुर भीम बहादुर के. सी.	३ क	३	12	2□11□1□0	$\frac{00222=60}{0□6□0□0}$	$\frac{00222=60}{0□6□0□0}$	$\frac{381=60}{0□12□0□0}$	वोटविरुदा	बीच	
			३ क	३	63	4□4□0□0	$\frac{0031=80}{0□1□0□0}$	$\frac{0031=80}{0□1□0□0}$	$\frac{63=60}{0□2□0□0}$		बीच	
			३ क	३	61	4□2□0□0	$\frac{00127=20}{0□4□0□0}$	$\frac{00190=80}{0□6□0□0}$	$\frac{318=00}{0□10□0□0}$		बीच	
	जग्गा धनी:	फुल कु घिमिर, मुरारी प्रसाद घिमिरे			45	1□12□0□0	$\frac{00095=40}{0□3□0□0}$	$\frac{00127=20}{0□4□0□0}$	$\frac{222=60}{0□7□0□0}$		बीच	

33	वावु/पति: वाजे	भूमिनन्द घिमिरे नन्दलाल घिमिरे	३ क	३	43	7□2□0□0	$\frac{00031=80}{0□1□0□0}$	$\frac{00031=80}{0□1□0□0}$	$\frac{63=60}{0□2□0□0}$	वोटविरुवा	बीच	
			३ क	३	44	7□2□0□0	$\frac{00031=80}{0□1□0□0}$	$\frac{00031=80}{0□1□0□0}$	$\frac{63=60}{0□2□0□0}$		बीच	
34	जग्गा धनी: वावु/पति: वाजे	गोटीखेल प्रा.वि.	६ ग	६	183	1□2□2□0	$\frac{00031=80}{0□1□0□0}$	$\frac{00031=80}{0□1□0□0}$	$\frac{63=60}{0□2□0□0}$	स्कूल खेल मैदान छेति	बायाँ	
35	जग्गा धनी: वावु/पति: वाजे	इन्द्र प्रसाद दुलाल शेखरनाथ दुलाल टीकाराम दुलाल	६ ग	६	152	0□8□0□0	$\frac{00031=80}{0□1□0□0}$	$\frac{00031=80}{0□1□0□0}$	$\frac{63=60}{0□2□0□0}$		बायाँ	
36	जग्गा धनी: वावु/पति: वाजे	तेज कुमार घिमिरे माधव घिमिरे शुभराज घिमिरे	६ ग	६	153	0□12□3□0	$\frac{00063=60}{0□2□0□0}$	$\frac{00095=40}{0□3□0□0}$	$\frac{159=00}{0□5□0□0}$		बायाँ	
37	जग्गा धनी : वावु/पति: वाजे	कोपिला, गोमामाया, डुल प्रसाद घिमिरे डुल प्रसाद घिमिरे भवानी शंकर घिमिरे	६ ग	६	154	0□2□2□0	$\frac{00015=90}{0□0□2□0}$	$\frac{00015=90}{0□0□2□0}$	$\frac{31=80}{0□1□0□0}$		बायाँ	
			६ ग	६	155	0□3□0□0	$\frac{00015=90}{0□0□2□0}$	$\frac{00015=90}{0□0□2□0}$	$\frac{31=80}{0□1□0□0}$		बीच	
			६ ग	६	156	0□14□3□0	$\frac{00055=65}{0□1□3□0}$	$\frac{00071=55}{0□2□1□0}$	$\frac{127=20}{0□4□0□0}$		बीच	
38	जग्गा धनी: वावु/पति: वाजे	जोग बहादुर घलान विमान घलान शन्तवीर घलान	६ ग	६	139	1□5□3□0	$\frac{00031=80}{0□1□0□0}$	$\frac{00063=60}{0□2□0□0}$	$\frac{95=40}{0□3□0□0}$		बीच	
39	जग्गा धनी: वावु/पति: वाजे	आदिमाया र बुद्ध बहादुर थोकर	६ ग	६	180	0□4□0□0	0	$\frac{000127=20}{0□4□0□2}$	$\frac{127=20}{0□4□0□0}$	घरपने	बायाँ	

#### Annex: 9 Cadestral Survey Detail

गा.वि.स.: चन्दनपुर

वि.नं.	जग्गा धनीको विवरण	वि.नं.	वार्ड	किता	जम्मा क्षेत्र	विद्यमान सडकले योग्यता	थप आवश्यक क्षेत्रफल	सडकमा पर्ने जम्मा	अन्य	नक्सा	नैफिगत
--------	-------------------	--------	-------	------	---------------	------------------------------	------------------------	----------------------	------	-------	--------

क्र.सं.	जग्गा धनी/वावु/पति/वाजे	क्र.सं.	नं.	नं.	(व.मी.)	जग्गाधन क्षेत्रफल (व.मी.)	वावु/पति (व.मी.)	क्षेत्रफल (व.मी.)	सम्पत्ति	वावु	जग्गाधन
१	जग्गा धनी: चन्द्र प्रसाद बजगाई वावु/पति: खेति प्र. वाजे छवि	३ च	३	88	5□4□0□0	$\frac{00159=0}{0□5□0□0}$	$\frac{00190=80}{0□6□0□0}$	$\frac{349=80}{0□11□0□0}$		बायाँ	
२	जग्गा धनी: कोमल बजगाई वावु/पति: खेति प्र. वाजे छवि	३ च	३	89	0□12□0□0	$\frac{00063=60}{0□2□0□0}$	$\frac{00071=55}{0□2□1□0}$	$\frac{135=15}{0□4□1□0}$		बायाँ	
३	जग्गा धनी: तुलसी बजगाई वावु/पति: छवि वाजे राम नारायण	३ च	३	82	3□3□0□0	$\frac{00222=60}{0□7□0□0}$	$\frac{00286=14}{0□8□0□0}$	$\frac{508=74}{1□0□0□0}$	स्थायि घर पत्ने	बायाँ	
४	जग्गा धनी: रमेश बजगाई वावु/पति: विष्णु प्र वाजे छवि	३ च	३	81	1□0□0□0	$\frac{00063=60}{0□2□0□0}$	$\frac{00063=60}{0□2□0□0}$	$\frac{127=20}{0□4□0□0}$		बायाँ	
				110	1□14□1□0	$\frac{00095=40}{0□3□0□0}$	$\frac{00095=40}{0□3□0□0}$	$\frac{190=80}{0□6□0□0}$		बायाँ	
				113	4□11□0□0	$\frac{00047=70}{0□1□2□0}$	$\frac{00079=50}{0□2□2□0}$	$\frac{127=20}{0□4□0□0}$		बायाँ	
				115	0□11□0□0	$\frac{00063=60}{0□2□0□0}$	$\frac{00110=30}{0□2□3□0}$	$\frac{174=90}{0□5□2□0}$		बायाँ	
५	जग्गा धनी: गोविन्द बजगाई वावु/पति: विष्णु प्र वाजे छवि	३ च	३	111	3□9□0□0	$\frac{00095=40}{0□3□0□0}$	$\frac{00127=20}{0□4□0□0}$	$\frac{222=60}{0□7□0□0}$		बायाँ	
				116	0□10□1□0	$\frac{00079=50}{0□2□2□0}$	$\frac{00079=50}{0□2□2□0}$	$\frac{159=00}{0□5□0□0}$		बायाँ	
				114	2□2□0□0	$\frac{00031=80}{0□1□0□0}$	$\frac{00031=80}{0□1□0□0}$	$\frac{63=60}{0□2□0□0}$		बायाँ	
६	जग्गा धनी: ठूली बजगाई वावु/पति: विष्णु प्र वाजे छवि			112	1□4□0□0	$\frac{00110=40}{0□3□2□0}$	$\frac{00144}{0□4□2□0}$	$\frac{254=40}{0□8□0□0}$		बायाँ	
		३ च	३	117	0□10□1□0	$\frac{00015=90}{0□0□2□0}$	$\frac{00031=80}{0□0□1□0}$	$\frac{47=70}{0□1□2□0}$		बायाँ	
७	जग्गा धनी: माइते सिंह वाइवा वावु/पति: चन्द्र वीर वाजे सूर्यमान	३ च	३	69	4□0□0□0	$\frac{00047=70}{0□1□2□0}$	$\frac{00079=50}{0□2□2□0}$	$\frac{127=20}{0□4□0□0}$		बायाँ	
८	जग्गा धनी: देवेन्द्र प्रसाद घिमिरे वावु/पति: द्रोण प्र वाजे पिताम्बर	३ च	३	124	6□0□0□0	$\frac{00111=30}{0□3□2□0}$	$\frac{00144=00}{0□4□2□0}$	$\frac{254=40}{0□8□0□0}$		बायाँ	
		३ च	३	126	7□0□0□0	$\frac{00222=60}{0□7□0□0}$	$\frac{00286=14}{0□9□0□0}$	$\frac{508=74}{1□0□0□0}$		बायाँ	

९	जग्गा धनी: वावु/पति: वाजे	बुद्ध नारायण श्रेष्ठ खड्ग बहादुर मोती लाल	३ च	३	31	1□9□2□0	$\frac{00007=95}{0□0□1□0}$	$\frac{0007=95}{0□0□1□0}$	$\frac{15=90}{0□0□2□0}$		बायाँ	
१०	जग्गा धनी: वावु/पति: वाजे	द्रोण प्रसाद घिमिरे पिताम्बर गंगा दत्त	३ च	३	127	9□13□2□0	$\frac{00381=0}{0□10□0□0}$	$\frac{00445=14}{0□14□0□0}$	$\frac{763=14}{1□8□0□0}$		बायाँ	
११	जग्गा धनी: वावु/पति: वाजे	पद्म कुमारी घिमिरे	३ च	३	48	10□7□0□0	$\frac{00190=80}{0□6□0□0}$	$\frac{00206=70}{0□6□2□0}$	$\frac{397=50}{0□12□2□0}$		बायाँ	
			३ च	३	123	10□8□1□2	$\frac{00063=60}{0□2□0□0}$	$\frac{00095=40}{0□3□0□0}$	$\frac{159=00}{0□5□0□0}$		बायाँ	
१२	जग्गा धनी: वावु/पति: वाजे	भूमिनन्द घिमिरे, केशव प्रसाद घिमिरे, स्व. भूमिनन्द	३ च	३	49	1□5□0□0	$\frac{00031=80}{0□1□0□0}$	$\frac{00063=60}{0□2□0□0}$	$\frac{95=40}{0□3□0□0}$		बायाँ	
			३ च	३	108	0□13□2□0	$\frac{00190=80}{0□6□0□0}$	$\frac{00237=60}{0□7□2□0}$	$\frac{ePsf\bar{h}Ddf}{0□13□2□0}$		बायाँ	
			३ च	३	109	4□6□1□0	$\frac{00190=80}{0□6□0□0}$	$\frac{00237=60}{0□7□2□0}$	$\frac{429=30}{0□13□2□0}$		बायाँ	
			३ च	३	91	4□15□0□0	$\frac{0006=60}{0□2□0□0}$	$\frac{00078=60}{0□2□2□0}$	$\frac{143=10}{0□4□2□0}$		बायाँ	
१३	जग्गा धनी: वावु/पति: वाजे	मिठाराम घिमिरे भूमिनन्द नन्दलाल	३ च	३	100	0□10□1□0	$\frac{00127=20}{0□4□0□0}$	$\frac{00174=80}{0□5□2□0}$	$\frac{302=10}{0□9□2□0}$		बायाँ	
			३ च	३	106	0□9□1□0	$\frac{00031=80}{0□1□0□0}$	$\frac{00031=80}{0□1□0□0}$	$\frac{63=60}{0□2□0□0}$		बायाँ	
१४	जग्गा धनी: वावु/पति: वाजे	सुजाता घिमिरे पदम भूमिनन्द	३ च	३	105	0□3□0□0	$\frac{00015=40}{0□0□2□0}$	$\frac{00015=90}{0□0□2□0}$	$\frac{31=80}{0□1□0□0}$		बायाँ	
१५	जग्गा धनी: वावु/पति: वाजे	कालेश्वरी राष्ट्रिय प्रा.वि.	३ च	३	8	2□6□0□0	$\frac{00190=80}{0□6□0□0}$	$\frac{00317=94}{0□10□0□0}$	$\frac{508=74}{1□0□0□0}$		बायाँ	
१६	जग्गा धनी: वावु/पति: वाजे	दिल कुमार शाही	३ च	३	69	0□1□2□0	$\frac{0015=00}{0□0□2□0}$	$\frac{0015=00}{0□0□2□0}$	$\frac{31=80}{0□1□0□0}$		बायाँ	

१७	जग्गा धनी: वावु/पति: वाजे	कृष्ण प्रसाद घिमिरे	३ च	३	89	1□7□2□0	$\frac{00095=40}{0□3□0□0}$	$\frac{00159=90}{0□5□0□0}$	$\frac{254=40}{0□8□0□0}$		बायाँ	
१८	जग्गा धनी: वावु/पति: वाजे	तारानाथ तिमल्सिना राम चन्द्र कृष्णलाल	३ च	३	87	0□11□0□0	$\frac{00015=00}{0□0□2□0}$	$\frac{00048=60}{0□1□2□0}$	$\frac{63=60}{0□2□0□0}$		बायाँ	
			३ च	३	86	0□11□0□0	$\frac{00015=00}{0□0□2□1}$	$\frac{00048=60}{0□1□2□1}$	$\frac{63=60}{0□2□0□0}$		बायाँ	
१८	जग्गा धनी: वावु/पति: वाजे	प्रेमलाल श्रेष्ठ जगत कालिदास	३ च	३	94	3□3□2□0	$\frac{00095=40}{0□3□0□0}$	$\frac{00127=20}{0□4□0□0}$	$\frac{222=60}{0□7□0□0}$		बायाँ	
१९	जग्गा धनी: वावु/पति: वाजे	कर्मा वाइवा राम व. तुल व.	३ च	३	95	0□2□3□0	0	$\frac{0011=75}{0□1□1□0}$	$\frac{0011=75}{0□1□1□0}$		बायाँ	
२०	जग्गा धनी: वावु/पति: वाजे	मानसिं नेगी इनद्रलाल	३ च	३	96	0□2□0□0	0	$\frac{0031=80}{0□1□0□0}$	$\frac{0031=80}{0□1□0□0}$		बायाँ	
21	जग्गा धनी: वावु/पति: वाजे	केदार नाथ घिमिरे	३ च	३	97	2□14□3□0	0	$\frac{00227=60}{0□7□0□0}$	$\frac{00227=60}{0□7□0□0}$		बायाँ	
22	जग्गा धनी: वावु/पति: वाजे	हेमनारायण बन्जारा कृष्ण प्र. छविलाल	३ च	३	85	1□11□3□0	$\frac{00095=40}{0□3□0□0}$	$\frac{0063=60}{0□2□0□0}$	$\frac{159=00}{0□5□0□0}$		बायाँ	
23	जग्गा धनी: वावु/पति: वाजे	जीत बहादुर श्रेष्ठ खड्क बहादुर	३ च	३					$\frac{0007.95}{0-0-1-0}$		दायाँ	
24	जग्गा धनी: वावु/पति: वाजे	टंक तिमल्सिना	३ च	३	92	0-5-0-0	$\frac{0007.95}{0-0-1-0}$		$\frac{0007.95}{0-0-1-0}$		बायाँ	
			३ च	३	93	0-4-2-0	$\frac{00031.80}{0-1-0-0}$		$\frac{00031.80}{0-1-0-2}$		बायाँ	

25	जग्गा धनी: वावु/पति: वाजे	महांकाल ग्रामिण विकास समुह	३ च	३	90	2-0-0-0	<u>00031.80</u> 0-1-0-0	<u>00031.80</u> 0-1-0-1	<u>ePsf</u> <u>hDdf</u> 0□2□0□0		वायाँ	
----	---------------------------------	----------------------------	-----	---	----	---------	----------------------------	----------------------------	---------------------------------------	--	-------	--

Summary of Financial Data

ID	Name		Age	DOB	Gender	Status	Income		Expenses		Savings		Debt		Assets		Liabilities		Net Worth		Risk		Score	
	First Name	Last Name					Salary	Bonus	Rent	Utilities	Food	Transport	Insurance	Medical	Investment	Real Estate	Vehicle	Other	Equity	Debt	Interest	Rating	Score	Score
1	John	Doe	35	1988-01-15	Male		50000	5000	15000	1000	5000	2000	1000	500	10000	200000	15000	5000	200000	10000	5%	A	85	
2	Jane	Doe	32	1990-03-20		Female	45000	4500	14000	900	4500	1800	800	400	8000	180000	14000	4500	180000	9000	4%	B	78	
3	Michael	Smith	40	1983-07-10	Male		60000	6000	18000	1200	6000	2500	1200	600	12000	250000	18000	6000	250000	12000	6%	A	90	
4	Sarah	Johnson	28	1995-05-05		Female	35000	3500	10000	700	3500	1200	600	300	5000	100000	8000	2000	100000	5000	3%	B	70	
5	David	Williams	45	1978-09-25	Male		55000	5500	16000	1100	5500	2200	1100	550	11000	220000	16000	5500	220000	11000	5%	A	88	
6	Emily	Brown	30	1993-11-12		Female	40000	4000	12000	800	4000	1500	700	350	6000	120000	10000	3000	120000	6000	4%	B	75	
7	Robert	Miller	50	1973-04-08	Male		65000	6500	20000	1300	6500	2800	1300	650	13000	300000	20000	6500	300000	13000	6%	A	92	
8	Amanda	Wilson	25	1998-06-18		Female	30000	3000	9000	600	3000	1000	500	250	4000	80000	7000	1500	80000	4000	2%	B	65	
9	Christopher	Moore	42	1981-02-22	Male		58000	5800	17000	1150	5800	2300	1150	580	11500	230000	17000	5800	230000	11500	5%	A	89	
10	Olivia	Clark	27	1996-08-01		Female	38000	3800	11000	750	3800	1300	650	320	5500	110000	9000	2500	110000	5500	3%	B	72	
11	Matthew	Green	48	1975-10-14	Male		62000	6200	19000	1250	6200	2600	1250	620	12500	260000	19000	6200	260000	12500	6%	A	91	
12	Sophia	White	29	1994-04-27		Female	42000	4200	13000	850	4200	1600	750	370	6500	130000	11000	3500	130000	6500	4%	B	76	
13	Benjamin	Black	44	1979-12-03	Male		57000	5700	16500	1120	5700	2250	1120	570	11200	225000	16500	5700	225000	11200	5%	A	87	
14	Isabella	Gray	26	1997-07-19		Female	36000	3600	10500	720	3600	1150	600	300	5000	105000	8500	2200	105000	5000	3%	B	68	
15	Ethan	King	41	1982-03-28	Male		59000	5900	17500	1180	5900	2350	1180	590	11800	235000	17500	5900	235000	11800	5%	A	89	
16	Mia	Wright	24	1999-09-06		Female	32000	3200	9500	650	3200	1050	550	270	4500	90000	7500	1800	90000	4500	2%	B	66	
17	Lucas	Scott	46	1977-11-24	Male		61000	6100	18500	1220	6100	2550	1220	610	12200	255000	18500	6100	255000	12200	6%	A	90	
18	Ava	Young	23	2000-01-11		Female	28000	2800	8500	550	2800	950	450	220	3500	70000	6000	1200	70000	3500	2%	B	62	
19	William	Allen	43	1980-05-17	Male		56000	5600	16000	1080	5600	2150	1080	560	10800	215000	16000	5600	215000	10800	5%	A	86	
20	Charlotte	Evans	22	2001-03-04		Female	25000	2500	7500	500	2500	850	400	200	3000	60000	5000	1000	60000	2500	1%	B	58	
21	James	Turner	47	1976-06-21	Male		63000	6300	19500	1280	6300	2650	1280	630	12800	265000	19500	6300	265000	12800	6%	A	91	
22	Amelia	Phillips	21	2002-04-13		Female	22000	2200	6500	450	2200	750	350	180	2500	50000	4000	800	50000	2500	1%	B	55	
23	Henry	Carter	49	1974-08-26	Male		64000	6400	20000	1320	6400	2700	1320	640	13200	270000	20000	6400	270000	13200	6%	A	92	
24	Evelyn	Martin	20	2003-05-09		Female	20000	2000	6000	400	2000	700	300	150	2000	40000	3000	600	40000	2000	1%	B	52	
25	Alexander	Roberts	40	1983-07-10	Male		50000	5000	15000	1000	5000	2000	1000	500	10000	200000	15000	5000	200000	10000	5%	A	85	
26	Grace	Lee	19	2004-06-18		Female	18000	1800	5500	350	1800	650	250	120	1800	36000	2500	500	36000	1800	1%	B	50	
27	Isaac	Walker	42	1981-02-22	Male		58000	5800	17000	1150	5800	2300	1150	580	11500	230000	17000	5800	230000	11500	5%	A	89	
28	Chloe	Harris	18	2005-03-27		Female	15000	1500	4500	300	1500	550	200	100	1500	30000	1500	300	30000	1500	1%	B	48	
29	Samuel	Clark	44	1979-12-03	Male		57000	5700	16500	1120	5700	2250	1120	570	11200	225000	16500	5700	225000	11200	5%	A	87	
30	Lily	Young	17	2006-04-13		Female	12000	1200	3500	250	1200	450	150	70	1200	24000	1200	200	24000	1200	1%	B	45	
31	Benjamin	Green	46	1977-11-24	Male		61000	6100	18500	1220	6100	2550	1220	610	12200	255000	18500	6100	255000	12200	6%	A	90	
32	Victoria	White	16	2007-05-09		Female	10000	1000	3000	200	1000	350	100	50	1000	20000	1000	150	20000	1000	1%	B	42	
33	Joseph	Black	48	1975-10-14	Male		62000	6200	19000	1250	6200	2600	1250	620	12500	260000	19000	6200	260000	12500	6%	A	91	
34	Madison	Gray	15	2008-06-18		Female	8000	800	2500	150	800	300	80	40	800	16000	800	100	16000	800	1%	B	40	
35	David	King	50	1973-04-08	Male		65000	6500	20000	1300	6500	2800	1300	650	13000	300000	20000	6500	300000	13000	6%	A	92	
36	Abigail	Wright	14	2009-07-19		Female	6000	600	2000	120	600	250	60	30	600	12000	600	80	12000	600	1%	B	38	
37	Christopher	Scott	41	1982-03-28	Male		59000	5900	17500	1180	5900	2350	1180	590	11800	235000	17500	5900	235000	11800	5%	A	89	
38	Elizabeth	Allen	13	2010-04-13		Female	4000	400	1200	80	400	150	40	20	400	8000	400	50	8000	400	1%	B	35	
39	Matthew	Evans	43	1980-05-17	Male		56000	5600	16000	1080	5600	2150	1080	560	10800	215000	16000	5600	215000	10800	5%	A	86	
40	Olivia	Turner	12	2011-06-21		Female	3000	300	900	60	300	100	30	15	300	6000	300	40	6000	300	1%	B	32	
41	William	Phillips	45	1978-08-26	Male		58000	5800	17000	1150	5800	2300	1150	580	11500	230000	17000	5800	230000	11500	5%	A	89	
42	Sophia	Carter	11	2012-09-06		Female	2000	200	600	40	200	70	20	10	200	4000	200	30	4000	200	1%	B	30	
43	Benjamin	Martin	47	1976-11-24	Male		63000	6300	19500	1280	6300	2650	1280	630	12800	265000	19500	6300	265000	12800	6%	A	91	
44	Charlotte	Roberts	10	2013-12-03		Female	1500	150	450	30	150	50	15	5	150	3000	150	20	3000	150	1%	B	28	
45	James	Clark	49	1974-02-22	Male		64000	6400	20000	1320	6400	2700	1320	640	13200	270000	20000	6400	270000	13200	6%	A	92	
46	Amelia	Young	9	2014-03-27		Female	1000	100	300	20	100	35	10	5	100	2000	100	10	2000	100	1%	B	25	
47	Isaac	Wright	42	1981-02-22	Male		58000	5800	17000	1150	5800	2300	1150	580	11500	230000	17000	5800	230000	11500	5%	A	89	
48	Chloe	Allen	8	2015-04-13		Female	800	80	250	15	80	30	8	4	800	1600	80	10	1600	80	1%	B	22	
49	Samuel	Evans	44	1979-12-03	Male		57000	5700	16500	1120	5700	2250	1120	570	11200	225000	16500	5700	225000	11200	5%	A	87	
50	Lily	Turner	7	2016-05-09		Female	600	60	180	10	60	20	6	3	600	1200	60	8	1200	60	1%	B	20	
51	Benjamin	Phillips	46	1977-11-24	Male		61000	6100	18500	1220	6100	2550	1220	610	12200	255000	18500	6100	255000	12200	6%	A	90	
52	Victoria	Carter	6	2017-06-18		Female	400	40	120	5	40	10	4	2	400	800	40	5	800	40	1%	B	18	
53	Joseph	Martin	48	1975-10-14	Male		62000	6200	19000	1250	6200	2600	1250	620	12500	260000	19000	6200	260000	12500	6%	A	91	
54	Madison	Roberts	5	2018-07-19		Female	300	30	90	3	30	7	3	1	300	600	30	4	600	30	1%	B	15	
55	David	Clark	50	1973-04-08	Male		65000	6500	20000	1300	6500	2800	1300	650	13000	300000	20000	6500	300000	13000	6%	A	92	
56	Abigail	Young	4	2019-05-09		Female	200	20	60	1	20	5	2	1	200	400	20	3	400	20	1%	B	12	
57	Christopher	Wright	40	1983-07-10	Male		50000	5000	15000	1000	5000	2000	1000	500	10000	200000	15000	5000	200000	10000	5%	A	85	
58	Grace	Lee	19	2004-06-18		Female	18000	1800	5500	350	1800	650	250	120	1800	36000	2500	500	36000	1800	1%	B	50	
59	Isaac	Walker	42	1981-02-22	Male		58000	5800	17000	1150	5800	2300	1150	580	11500	230000	17000	5800	230000	11500	5%	A	89	
60	Chloe	Harris	18	2005-03-27		Female	15000	1500	4500	300	1500	550	200	100	1500	30000	1500	300	30000	1500	1%	B	48	
61	Samuel	Clark	44	1979-12-03	Male		57000	5700																

[illegible][illegible]

Summary of Financial Data

Period		Revenue		Expenses		Profit		Total	
Year	Month	Actual	Target	Actual	Target	Actual	Target	Actual	Target
2020	Jan	1000	1000	500	500	500	500	1500	1500
	Feb	1200	1200	600	600	600	600	1800	1800
	Mar	1500	1500	750	750	750	750	2250	2250
	Apr	1800	1800	900	900	900	900	2700	2700
	May	2000	2000	1000	1000	1000	1000	3000	3000
	Jun	2200	2200	1100	1100	1100	1100	3300	3300
	Jul	2500	2500	1250	1250	1250	1250	3750	3750
	Aug	2800	2800	1400	1400	1400	1400	4200	4200
	Sep	3000	3000	1500	1500	1500	1500	4500	4500
	Oct	3200	3200	1600	1600	1600	1600	4800	4800
	Nov	3500	3500	1750	1750	1750	1750	5250	5250
	Dec	3800	3800	1900	1900	1900	1900	5700	5700
2021	Jan	4000	4000	2000	2000	2000	2000	6000	6000
	Feb	4200	4200	2100	2100	2100	2100	6300	6300
	Mar	4500	4500	2250	2250	2250	2250	6750	6750
	Apr	4800	4800	2400	2400	2400	2400	7200	7200
	May	5000	5000	2500	2500	2500	2500	7500	7500
	Jun	5200	5200	2600	2600	2600	2600	7800	7800
	Jul	5500	5500	2750	2750	2750	2750	8250	8250
	Aug	5800	5800	2900	2900	2900	2900	8700	8700
	Sep	6000	6000	3000	3000	3000	3000	9000	9000
	Oct	6200	6200	3100	3100	3100	3100	9300	9300
	Nov	6500	6500	3250	3250	3250	3250	9750	9750
	Dec	6800	6800	3400	3400	3400	3400	10200	10200
2022	Jan	7000	7000	3500	3500	3500	3500	10500	10500
	Feb	7200	7200	3600	3600	3600	3600	10800	10800
	Mar	7500	7500	3750	3750	3750	3750	11250	11250
	Apr	7800	7800	3900	3900	3900	3900	11700	11700
	May	8000	8000	4000	4000	4000	4000	12000	12000
	Jun	8200	8200	4100	4100	4100	4100	12300	12300
	Jul	8500	8500	4250	4250	4250	4250	12750	12750
	Aug	8800	8800	4400	4400	4400	4400	13200	13200
	Sep	9000	9000	4500	4500	4500	4500	13500	13500
	Oct	9200	9200	4600	4600	4600	4600	13800	13800
	Nov	9500	9500	4750	4750	4750	4750	14250	14250
	Dec	9800	9800	4900	4900	4900	4900	14700	14700
2023	Jan	10000	10000	5000	5000	5000	5000	15000	15000
	Feb	10200	10200	5100	5100	5100	5100	15300	15300
	Mar	10500	10500	5250	5250	5250	5250	15750	15750
	Apr	10800	10800	5400	5400	5400	5400	16200	16200
	May	11000	11000	5500	5500	5500	5500	16500	16500
	Jun	11200	11200	5600	5600	5600	5600	16800	16800
	Jul	11500	11500	5750	5750	5750	5750	17250	17250
	Aug	11800	11800	5900	5900	5900	5900	17700	17700
	Sep	12000	12000	6000	6000	6000	6000	18000	18000
	Oct	12200	12200	6100	6100	6100	6100	18300	18300
	Nov	12500	12500	6250	6250	6250	6250	18750	18750
	Dec	12800	12800	6400	6400	6400	6400	19200	19200



[illegible][illegible][illegible]

Name		Address		City		State		Zip		Phone		Fax		E-mail		Web	
ID	Name		Company Name/Address				State	Zip	Area Code	Country	Phone	Fax	E-mail	Web	Notes	Comments	
	ID	Name															
ID			Company Name/Address				State	Zip	Area Code	Country	Phone	Fax	E-mail	Web	Notes	Comments	

[illegible][illegible]

Table 1.1. Information on Study									
Study	Country	Year	Sample size	Study design	Age (years)	Sex (male/female)	Sample size (male/female)	Sample size (male/female)	Sample size (male/female)
1	USA	2000	1000	Case-control	18-24	500/500	250/250	250/250	250/250
2	USA	2001	1000	Case-control	18-24	500/500	250/250	250/250	250/250
3	USA	2002	1000	Case-control	18-24	500/500	250/250	250/250	250/250
4	USA	2003	1000	Case-control	18-24	500/500	250/250	250/250	250/250
5	USA	2004	1000	Case-control	18-24	500/500	250/250	250/250	250/250
6	USA	2005	1000	Case-control	18-24	500/500	250/250	250/250	250/250
7	USA	2006	1000	Case-control	18-24	500/500	250/250	250/250	250/250
8	USA	2007	1000	Case-control	18-24	500/500	250/250	250/250	250/250
9	USA	2008	1000	Case-control	18-24	500/500	250/250	250/250	250/250
10	USA	2009	1000	Case-control	18-24	500/500	250/250	250/250	250/250
11	USA	2010	1000	Case-control	18-24	500/500	250/250	250/250	250/250
12	USA	2011	1000	Case-control	18-24	500/500	250/250	250/250	250/250
13	USA	2012	1000	Case-control	18-24	500/500	250/250	250/250	250/250
14	USA	2013	1000	Case-control	18-24	500/500	250/250	250/250	250/250
15	USA	2014	1000	Case-control	18-24	500/500	250/250	250/250	250/250
16	USA	2015	1000	Case-control	18-24	500/500	250/250	250/250	250/250
17	USA	2016	1000	Case-control	18-24	500/500	250/250	250/250	250/250
18	USA	2017	1000	Case-control	18-24	500/500	250/250	250/250	250/250
19	USA	2018	1000	Case-control	18-24	500/500	250/250	250/250	250/250
20	USA	2019	1000	Case-control	18-24	500/500	250/250	250/250	250/250
21	USA	2020	1000	Case-control	18-24	500/500	250/250	250/250	250/250
22	USA	2021	1000	Case-control	18-24	500/500	250/250	250/250	250/250
23	USA	2022	1000	Case-control	18-24	500/500	250/250	250/250	250/250
24	USA	2023	1000	Case-control	18-24	500/500	250/250	250/250	250/250
25	USA	2024	1000	Case-control	18-24	500/500	250/250	250/250	250/250
26	USA	2025	1000	Case-control	18-24	500/500	250/250	250/250	250/250
27	USA	2026	1000	Case-control	18-24	500/500	250/250	250/250	250/250
28	USA	2027	1000	Case-control	18-24	500/500	250/250	250/250	250/250
29	USA	2028	1000	Case-control	18-24	500/500	250/250	250/250	250/250
30	USA	2029	1000	Case-control	18-24	500/500	250/250	250/250	250/250
31	USA	2030	1000	Case-control	18-24	500/500	250/250	250/250	250/250
32	USA	2031	1000	Case-control	18-24	500/500	250/250	250/250	250/250
33	USA	2032	1000	Case-control	18-24	500/500	250/250	250/250	250/250
34	USA	2033	1000	Case-control	18-24	500/500	250/250	250/250	250/250
35	USA	2034	1000	Case-control	18-24	500/500	250/250	250/250	250/250

[illegible][illegible][illegible]

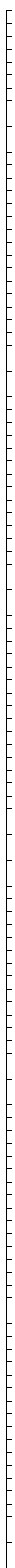
ID		NAME		AGE		SEX		RELIGION		EDUCATION		OCCUPATION		INCOME		STATUS	
NO	NAME	AGE	SEX	RELIGION	EDUCATION	OCCUPATION	INCOME	STATUS	NO	NAME	AGE	SEX	RELIGION	EDUCATION	OCCUPATION	INCOME	STATUS
01	John Doe	35	M	C	HS	Farmer	\$12,000	Married	02	Jane Smith	28	F	C	HS	Teacher	\$18,000	Single
03	Mike Johnson	42	M	C	HS	Engineer	\$25,000	Married	04	Sarah Brown	31	F	C	HS	Nurse	\$22,000	Married
05	David Wilson	25	M	C	HS	Student	\$5,000	Single	06	Emily Davis	22	F	C	HS	Student	\$3,000	Single
07	Robert Taylor	55	M	C	HS	Retired	\$10,000	Married	08	Lisa White	48	F	C	HS	Homemaker	\$8,000	Married
09	James Miller	38	M	C	HS	Manager	\$20,000	Married	10	Anna Garcia	33	F	C	HS	Manager	\$19,000	Married
11	Christopher Lee	27	M	C	HS	Engineer	\$24,000	Single	12	Maria Rodriguez	29	F	C	HS	Teacher	\$17,000	Single
13	Daniel Kim	40	M	C	HS	Engineer	\$26,000	Married	14	Olivia Chen	32	F	C	HS	Nurse	\$23,000	Married
15	Matthew Scott	26	M	C	HS	Student	\$6,000	Single	16	Sophia Nguyen	24	F	C	HS	Student	\$4,000	Single
17	Andrew Hall	52	M	C	HS	Retired	\$11,000	Married	18	Isabella Lopez	49	F	C	HS	Homemaker	\$9,000	Married
19	Kevin Young	39	M	C	HS	Manager	\$21,000	Married	20	Grace Adams	34	F	C	HS	Manager	\$20,000	Married
21	Nathan Baker	28	M	C	HS	Engineer	\$23,000	Single	22	Chloe Wilson	30	F	C	HS	Teacher	\$18,000	Single
23	Ethan Green	41	M	C	HS	Engineer	\$27,000	Married	24	Ava Martinez	35	F	C	HS	Nurse	\$24,000	Married
25	Lucas Brown	29	M	C	HS	Student	\$7,000	Single	26	Mia Taylor	26	F	C	HS	Student	\$5,000	Single
27	Benjamin Clark	54	M	C	HS	Retired	\$12,000	Married	28	Charlotte Evans	50	F	C	HS	Homemaker	\$10,000	Married
29	Samuel Lewis	43	M	C	HS	Manager	\$22,000	Married	30	Amelia King	36	F	C	HS	Manager	\$21,000	Married
31	Wyatt Miller	27	M	C	HS	Engineer	\$24,000	Single	32	Harper Scott	29	F	C	HS	Teacher	\$19,000	Single
33	Grayson Hall	40	M	C	HS	Engineer	\$28,000	Married	34	Evelyn Adams	33	F	C	HS	Nurse	\$25,000	Married
35	Julian Young	30	M	C	HS	Student	\$8,000	Single	36	Abigail Lopez	27	F	C	HS	Student	\$6,000	Single
37	Isaac Green	53	M	C	HS	Retired	\$13,000	Married	38	Madison Taylor	51	F	C	HS	Homemaker	\$11,000	Married
39	Henry Brown	44	M	C	HS	Manager	\$23,000	Married	40	Elizabeth Clark	37	F	C	HS	Manager	\$22,000	Married
41	Sebastian Miller	28	M	C	HS	Engineer	\$25,000	Single	42	Victoria Scott	30	F	C	HS	Teacher	\$20,000	Single
43	Adam Hall	42	M	C	HS	Engineer	\$29,000	Married	44	Madeline Adams	34	F	C	HS	Nurse	\$26,000	Married
45	Leo Young	31	M	C	HS	Student	\$9,000	Single	46	Scarlett Lopez	28	F	C	HS	Student	\$7,000	Single
47	Robert Green	55	M	C	HS	Retired	\$14,000	Married	48	Penelope Taylor	52	F	C	HS	Homemaker	\$12,000	Married
49	Timothy Brown	45	M	C	HS	Manager	\$24,000	Married	50	Chloe Clark	38	F	C	HS	Manager	\$23,000	Married
51	Christopher Miller	29	M	C	HS	Engineer	\$26,000	Single	52	Grace Scott	31	F	C	HS	Teacher	\$21,000	Single

[illegible]











नेपाल सरकार  
स्थानीय विकास मन्त्रालय  
जिल्ला विकास समितिको कार्यालय  
जिल्ला प्राविधिक कार्यालय  
**ग्रामीण पुनर्निर्माण तथा पुनर्स्थापना आयोजना**  
**जिल्ला आयोजना कार्यालय**  
ललितपुर

ग्रामीण पुनर्निर्माण तथा पुनर्स्थापना कार्यक्रमबाट संचालित लेले-भारदेउ-चन्दनपुर सडक खण्डको १० मिटर भित्र पर्ने प्रभावित जग्गा,  
संरचना तथा ५ मिटर भित्र पर्ने वोटविरुवाहरुको विवरण

गा.वि.स.      भारदेउ

सि.नं.	जग्गा धनीको तिनपुस्ते	सिट नं.	वार्ड नं.	कित्ता नं.	जम्मा क्षे. (व.मी.)	विद्यमान सडकले ओगटेको क्षेत्रफल	थप आवश्यक क्षेत्रफल	सडकमा पर्ने जम्मा क्षेत्रफल	अन्य सम्पत्ति	तर्फ	कैफियत
१	जग्गा धनी: बाबु/पति: वाजे									दायाँ	
२	जग्गा धनी: बाबु/पति: वाजे										
३	जग्गा धनी: बाबु/पति: वाजे										

૪	જગ્ગા ધની: વાવુ/પતિ: વાજે											
૫	જગ્ગા ધની: વાવુ/પતિ: વાજે											
૬	જગ્ગા ધની: વાવુ/પતિ: વાજે											
૭	જગ્ગા ધની: વાવુ/પતિ: વાજે									વોટવિરુવા		
૮	જગ્ગા ધની: વાવુ/પતિ: વાજે									વોટવિરુવા		
૯	જગ્ગા ધની: વાવુ/પતિ: વાજે											
૧૦	જગ્ગા ધની: વાવુ/પતિ: વાજે											
૧૧	જગ્ગા ધની: વાવુ/પતિ: વાજે											
૧૨	જગ્ગા ધની: વાવુ/પતિ: વાજે											

૧૩	જગ્ગા ધની: વાવુ/પતિ: વાજે											
૧૪	જગ્ગા ધની: વાવુ/પતિ: વાજે											
૧૫	જગ્ગા ધની: વાવુ/પતિ: વાજે											
૧૬	જગ્ગા ધની: વાવુ/પતિ: વાજે											
	જગ્ગા ધની: વાવુ/પતિ: વાજે											
૧૭	જગ્ગા ધની: વાવુ/પતિ:											
૧૮	જગ્ગા ધની: વાવુ/પતિ: વાજે											
૧૯	જગ્ગા ધની: વાવુ/પતિ: વાજે											
૨૦	જગ્ગા ધની: વાવુ/પતિ: વાજે											

ગા.વિ.સ. ચૌધરે

						વિદ્યમાન						
--	--	--	--	--	--	----------	--	--	--	--	--	--

सि.नं.	जग्गा धनीको तिनपुस्ते	सिट नं.	वार्ड नं.	किता नं.	जम्मा क्षे. (व.मी.)	सडकले ओगटेको क्षेत्रफल	थप आवश्यक क्षेत्रफल	सडकमा पर्ने जम्मा क्षेत्रफल	अन्य सम्पत्ति	तर्फ	कैफियत
१	जग्गा धनी: वावु/पति: वाजे										
२	जग्गा धनी: वावु/पति: वाजे										
३	जग्गा धनी: वावु/पति: वाजे										
४	जग्गा धनी: वावु/पति: वाजे										
५	जग्गा धनी: वावु/पति: वाजे										
६	जग्गा धनी: वावु/पति: वाजे										
७	जग्गा धनी: वावु/पति: वाजे										

८	जग्गा धनी: वावु/पति: वाजे											
९	जग्गा धनी: वावु/पति: वाजे											
१०	जग्गा धनी: वावु/पति: वाजे											
११	जग्गा धनी: वावु/पति: वाजे											

**गा.वि.स. मानिखेल**

सि. नं.	जग्गा धनीको तिनपुस्ते	सिट नं.	वार्ड नं.	कित्ता नं.	जम्मा क्षे. (व.मी.)	विद्यमान सडकले ओगटेको क्षेत्रफल	थप आवश्यक क्षेत्रफल	सडकमा पर्ने जम्मा क्षेत्रफल	अन्य सम्पत्ति	तर्फ	कैफियत
	जग्गा धनी: वावु/पति: वाजे										
	जग्गा धनी: वावु/पति: वाजे										
	जग्गा धनी: वावु/पति: वाजे										

	જગ્ગા ધની: વાવુ/પતિ: વાજે											
	જગ્ગા ધની: વાવુ/પતિ: વાજે											
	જગ્ગા ધની: વાવુ/પતિ: વાજે											
7	જગ્ગા ધની: વાવુ/પતિ: વાજે											
8	જગ્ગા ધની: વાવુ/પતિ: વાજે											
9	જગ્ગા ધની: વાવુ/પતિ: વાજે											
10	જગ્ગા ધની: વાવુ/પતિ: વાજે											
11	જગ્ગા ધની: વાવુ/પતિ: વાજે											
12	જગ્ગા ધની: વાવુ/પતિ: વાજે											

13	जग्गा धनी: वावु/पति: वाजे											
14	जग्गा धनी: वावु/पति: वाजे											
15	जग्गा धनी: वावु/पति: वाजे										दायाँ	
16	जग्गा धनी: वावु/पति: वाजे										दायाँ	
17	जग्गा धनी: वावु/पति: वाजे											
18	जग्गा धनी: वावु/पति: वाजे											
	जग्गा धनी: वावु/पति: वाजे											
	जग्गा धनी: वावु/पति: वाजे											
	जग्गा धनी: वावु/पति: वाजे											

	जग्गा धनी: वावु/पति: वाजे											
	जग्गा धनी: वावु/पति: वाजे											
	जग्गा धनी: वावु/पति: वाजे									वीच		
	जग्गा धनी: वावु/पति: वाजे											
	जग्गा धनी: वावु/पति: वाजे											
	जग्गा धनी: वावु/पति: वाजे											
	जग्गा धनी: वावु/पति: वाजे											
	जग्गा धनी: वावु/पति: वाजे											
	जग्गा धनी: वावु/पति: वाजे											
	जग्गा धनी: वावु/पति: वाजे											

गा.वि.स. गोटीखेल

सि.	सं.सं.	सं.	वार्ड	किता	जम्मा क्षेत्र	विद्यमान	थप आवश्यक	सडकमा पर्ने	अन्य	सं.	सं.
-----	--------	-----	-------	------	---------------	----------	-----------	-------------	------	-----	-----

नं.	जग्गा धनीको तिनपुस्त	सिट नं.	नं.	नं.	(व.मी.)	सडकले ओगटेको	क्षेत्रफल	जम्मा क्षेत्रफल	सम्पत्ति	तर्फ	काफयत
१	जग्गा धनी: बाबु/पति: वाजे									बायाँ	
२	जग्गा धनी: बाबु/पति: वाजे									बायाँ	
३	जग्गा धनी: बाबु/पति: वाजे									दायाँ	
										दायाँ	
										दायाँ	
4	जग्गा धनी: बाबु/पति: वाजे										
5	जग्गा धनी: बाबु/पति: वाजे										
6	जग्गा धनी: बाबु/पति: वाजे										
7	जग्गा धनी: बाबु/पति:										
8	जग्गा धनी: बाबु/पति: वाजे										
9	जग्गा धनी: बाबु/पति: वाजे										

10	જગ્ગા ધની: વાવુ/પતિ: વાજે											
11	જગ્ગા ધની: વાવુ/પતિ: વાજે											
12	જગ્ગા ધની: વાવુ/પતિ: વાજે											
	જગ્ગા ધની: વાવુ/પતિ: વાજે											
	જગ્ગા ધની: વાવુ/પતિ: વાજે											
	જગ્ગા ધની: વાવુ/પતિ: વાજે											
	જગ્ગા ધની: વાવુ/પતિ: વાજે											
	જગ્ગા ધની: વાવુ/પતિ: વાજે											

	जग्गा धनी: वावु/पति: वाजे											
19	जग्गा धनी: वावु/पति: वाजे											
20	जग्गा धनी: वावु/पति: वाजे											
21	जग्गा धनी: वावु/पति: वाजे											
22	जग्गा धनी: वावु/पति: वाजे											
23	जग्गा धनी: वावु/पति: वाजे											
24	जग्गा धनी: वावु/पति: वाजे											
25	जग्गा धनी: वावु/पति: वाजे											



33	वावु/पति: वाजे											
34	जग्गा धनी: वावु/पति: वाजे											
35	जग्गा धनी: वावु/पति: वाजे											
36	जग्गा धनी: वावु/पति: वाजे											
37	जग्गा धनी: वावु/पति: वाजे											
38	जग्गा धनी: वावु/पति: वाजे											
39	जग्गा धनी: वावु/पति: वाजे											

गा.वि.स. चन्दनपुर

सि.नं.	जग्गा धनीको तिनपुस्ते	सिट नं.	वार्ड नं.	कित्ता नं.	जम्मा क्षे. (व.मी.)	विद्यमान सडकले ओगटेको क्षेत्रफल	थप आवश्यक क्षेत्रफल	सडकमा पर्ने जम्मा क्षेत्रफल	अन्य सम्पत्ति	तर्फ	कैफियत
--------	-----------------------	---------	-----------	------------	---------------------	---------------------------------	---------------------	-----------------------------	---------------	------	--------

	जग्गा धनी: वावु/पति: वाजे											
	जग्गा धनी: वावु/पति: वाजे											
	जग्गा धनी: वावु/पति: वाजे											
	जग्गा धनी: वावु/पति: वाजे											
	जग्गा धनी: वावु/पति: वाजे											
	जग्गा धनी: वावु/पति: वाजे											
	जग्गा धनी: वावु/पति: वाजे											
	जग्गा धनी: वावु/पति: वाजे											
५	जग्गा धनी: वावु/पति: वाजे											
	जग्गा धनी: वावु/पति: वाजे											
६	जग्गा धनी: वावु/पति: वाजे											
	जग्गा धनी: वावु/पति: वाजे											
७	जग्गा धनी: वावु/पति: वाजे											
	जग्गा धनी: वावु/पति: वाजे											

	જગ્ગા ધની: વાવુ/પતિ: વાજે											
	જગ્ગા ધની: વાવુ/પતિ: વાજે											
	જગ્ગા ધની: વાવુ/પતિ: વાજે											
	જગ્ગા ધની: વાવુ/પતિ: વાજે											
	જગ્ગા ધની: વાવુ/પતિ: વાજે											
	જગ્ગા ધની: વાવુ/પતિ: વાજે											
	જગ્ગા ધની: વાવુ/પતિ: વાજે											
૧૫	જગ્ગા ધની: વાવુ/પતિ: વાજે											
૧૬	જગ્ગા ધની: વાવુ/પતિ: વાજે											
૧૭	જગ્ગા ધની: વાવુ/પતિ: વાજે											

૧૮	જગ્ગા ધની: વાવુ/પતિ: વાજે											
૧૯	જગ્ગા ધની: વાવુ/પતિ: વાજે											
૧૯	જગ્ગા ધની: વાવુ/પતિ: વાજે											
૧૯	જગ્ગા ધની: વાવુ/પતિ: વાજે											
૨૦	જગ્ગા ધની: વાવુ/પતિ: વાજે											
21	જગ્ગા ધની: વાવુ/પતિ: વાજે											
22	જગ્ગા ધની: વાવુ/પતિ: વાજે											
23	જગ્ગા ધની: વાવુ/પતિ: વાજે											
24	જગ્ગા ધની: વાવુ/પતિ: વાજે											

25	जग्गा धनी: बाबु/पति: वाजे											
----	---------------------------------	--	--	--	--	--	--	--	--	--	--	--

.....  
तयार पार्ने

.....  
रुजु गर्ने

.....  
प्रमाणित गर्ने

जिल्ला: ललितपुर

गा.वि.स. भार्देउ

वार्ड नं. १ ख

सि. नं.	चेनेज		जग्गा धनीको तिनपुस्ते		कित्ता नं.	जम्मा क्षेत्र (व.मी.)	विद्यमान सडकले ओगटेको क्षेत्रफल	थप आवश्यक क्षेत्रफल	सडकलाई आवश्यक जम्मा क्षेत्रफल	तर्फ
	देखि	सम्म								
22	१+१८३	१+२२५	जग्गा धनी: बाबु/पति: वाजे	पति	27	27□6□0□0	$\frac{0178=50}{0□5□2□1}$	$\frac{0330=24}{0□10□1□2}$	$\frac{508=74}{1□0□0□0}$	दाया

जिल्ला: ललितपुर

गा.वि.स. भार्देउ

वार्ड नं. १ ख २

सि. नं.	चेनेज		जग्गा धनीको तिनपुस्ते		कित्ता नं.	जम्मा क्षेत्र (व.मी.)	विद्यमान सडकले ओगटेको क्षेत्रफल	थप आवश्यक क्षेत्रफल	सडकलाई आवश्यक जम्मा क्षेत्रफल	तर्फ
	देखि	सम्म								
23	१+२२५	१+४१३	जग्गा धनी: बाबु/पति: वाजे	पति	112	102□2□0□0	$\frac{0799=00}{1□9□0□2}$	$\frac{1045=22}{2□0□3□2}$	$\frac{1844=22}{3□10□0□0}$	दायाँ
24	१+४१३	१+४९५	जग्गा धनी: बाबु/पति: वाजे	खर	29	21□2□0□0	$\frac{0181=34}{0□5□3□3}$	$\frac{0327=40}{0□10□1□1}$	$\frac{508=74}{1□0□0□0}$	दायाँ
					113	15□4□0□0	$\frac{0168=38}{0□5□1□0}$	$\frac{0213=22}{0□6□3□0}$	$\frac{381=60}{0□12□0□0}$	दायाँ
25	१+१५६	2±270	जग्गा धनी: बाबु/पति: वाजे	प्र. बु.	115	378□10□0□0	$\frac{4735=39}{9□4□3□3}$	$\frac{7528=02}{14□12□3□0}$	$\frac{12263=41}{24□1□2□3}$	दायाँ
26	2±270	2±331	जग्गा धनी: बाबु/पति: वाजे	सानुविमान थिङ तामाङ	32	6□9□0□0	$\frac{0259=16}{0□8□0□2}$	$\frac{0344=98}{0□10□3□2}$	$\frac{604=14}{1□3□0□0}$	दायाँ
27	1±644	1±656	जग्गा धनी: बाबु/पति: वाजे	खोला	117	21□3□0□0			$\frac{63=60}{0□2□0□0}$	दायाँ

---

तयार पार्ने

रुजु गर्ने

प्रमाणित गर्ने

टंक बहादुर , विष्णु  
बहादुर भीम बहादुर के.  
सी.

जिल्ला: ललितपुर

गा.वि.स. चौघरे वार्ड नं. १-१ चेनेज २+६२४ देखि २+९२४

सि. नं.	चेनेज		जग्गा धनीको तिनपुस्ते		कित्ता नं.	जम्मा क्षे. (व.मी.)	विद्यमान सडकले ओगटेको क्षेत्रफल	थप आवश्यक क्षेत्रफल	सडकलाई आवश्यक जम्मा क्षेत्रफल	तर्फ
	देखि	सम्म								
28	2±624	2±924	जग्गा धनी: वावु/पति: वाजे	पति	33	43□8□0□0	$\frac{1275=0}{2□8□0□2}$	$\frac{1725=83}{3□6□1□0}$	$\frac{0.3000=83}{5□14□1□2}$	दायाँ

जिल्ला: ललितपुर

गा.वि.स. चौघरे वार्ड नं. २ क १

सि. नं.	चेनेज		जग्गा धनीको तिनपुस्ते		कित्ता नं.	जम्मा क्षे. (व.मी.)	विद्यमान सडकले ओगटेको क्षेत्रफल	थप आवश्यक क्षेत्रफल	सडकलाई आवश्यक जम्मा क्षेत्रफल	तर्फ
	देखि	सम्म								
29	2±924	3±061	जग्गा धनी: वावु/पति: वाजे	सिंहवीर तामाङ टिपचे	4	11□12□0□0	$\frac{0318=00}{0□10□0□0}$	$\frac{0401=40}{0□12□2□2}$	$\frac{719=40}{1□6□2□2}$	बायाँ
					3	9□8□0□0	$\frac{0381=60}{0□12□0□0}$	$\frac{0226=52}{0□7□0□2}$	$\frac{608=12}{1□3□0□2}$	बायाँ
30	3±061	3±158	जग्गा धनी: वावु/पति: वाजे	पद्म बहादुर तामाङ	6	20□12□0□0	$\frac{0437=25}{0□13□3□0}$	$\frac{0544=49}{1□1□0□2}$	$\frac{981=74}{1□14□3□2}$	बायाँ
31	3±158	3±189	जग्गा धनी: वावु/पति: वाजे	बुद्ध स्याङ्तान	112	2□0□0□0	$\frac{0031=80}{0□1□0□0}$	$\frac{00095=40}{0□3□0□0}$	$\frac{127=20}{0□4□0□0}$	बायाँ
32	3±189	3±218	जग्गा धनी: वावु/पति: वाजे	कालु स्याङ्तान	111	2□7□0□0	$\frac{0063=60}{0□2□0□0}$	$\frac{0065=59}{0□2□0□1}$	$\frac{127=20}{0□4□0□1}$	बायाँ
33	3±218	3±270	जग्गा धनी: वावु/पति: वाजे	सार्वजनिक भीर	12	4□6□0□0	$\frac{0254=40}{0□8□0□0}$	$\frac{0232=54}{0□7□1□1}$	$\frac{486=93}{0□15□1□1}$	बायाँ

34	3±270	3±288	जग्गा धनी: वावु/पति: वाजे	शोभान	110	2□8□0□0		$\frac{0031=80}{0□1□0□0}$	$\frac{31=80}{0□1□0□0}$	बायाँ
35	3±288	3±294	जग्गा धनी: वावु/पति: वाजे	सार्वजनिक खोल्सा	21	1□0□0□0	$\frac{0031=80}{0□1□0□0}$	$\frac{0039=74}{0□1□1□0}$	$\frac{71=54}{0□2□1□0}$	बायाँ
36	3±294	3±306	जग्गा धनी: वावु/पति: वाजे	बलबहादुर तामाङ	20	2□0□0□0	0□2□0□0	0□2□0□0	$\frac{63=60}{0□2□0□0}$	बायाँ
37	3±306	3±318	जग्गा धनी: वावु/पति: वाजे	ठूली तामाङ टिपचे	19	2□0□0□0	$\frac{0047=70}{0□1□2□0}$	$\frac{0073=21}{0□2□1□1}$	$\frac{121=21}{0□3□3□1}$	बायाँ
38	3±318	3±492	जग्गा धनी: वावु/पति: वाजे	धन बहादुर तामाङ	18	19□4□0□0	$\frac{0635=94}{1□4□0□0}$	$\frac{1081=08}{2□2□0□0}$	$\frac{1717=02}{3□6□0□0}$	बायाँ
39	3±492	3±632	जग्गा धनी: वावु/पति: वाजे	गणेश बहादुर तामाङ	31	13□12□0□0	$\frac{k/fqf\text{ldf} gkg\text{lf}}{}$	$\frac{0095=40}{0□3□0□0}$	$\frac{95=40}{0□3□0□0}$	बायाँ
					32	3□12□0□0	$\frac{0222=60}{0□7□0□0}$	$\frac{0159=00}{0□5□0□0}$	$\frac{381=60}{0□12□0□0}$	बायाँ
40	3±632	3±657	जग्गा धनी: वावु/पति: वाजे	पति	17	2□7□0□4	$\frac{lawdfg : *s gkg\text{lf}}{}$	$\frac{0127=20}{0□4□0□0}$	$\frac{127=20}{0□4□0□0}$	बायाँ
41	3±672	3±684	जग्गा धनी: वावु/पति: वाजे	ठूलोमाया घ्वाङ्वा	119	5□14□0□0	$\frac{0159=00}{0□5□0□0}$	$\frac{0190=80}{0□6□0□0}$	$\frac{349=80}{0□11□0□0}$	बायाँ

तयार पार्ने

रुजु गर्ने

प्रमाणित गर्ने

जिल्ला: ललितपुर

गा.वि.स. भार्दोज वार्ड नं. ९ क ३ चेनेज ३+५९७ देखि ३+८१९

सि. नं.	चेनेज		जग्गा धनीको तिनपुस्तै		कित्ता नं.	जम्मा क्षे. (व.मी.)	विद्यमान सडकले ओगटेको क्षेत्रफल	थप आवश्यक क्षेत्रफल	सडकलाई आवश्यक जम्मा क्षेत्रफल	तर्फ
	देखि	सम्म								
42	3±684	3±696	जग्गा धनी: वावु/पति: वाजे	पुङ्के स्याङ्तान तामाङ	6	5□12□1□0	$\frac{00063=60}{0□2□0□0}$	$\frac{00159=0}{0□5□0□0}$	$\frac{222=60}{0□7□0□0}$	वायाँ
43	3±696	3±809	जग्गा धनी: वावु/पति: वाजे	प्र. बु.	3	16□11□2□0	$\frac{00159=0}{0□5□0□0}$	$\frac{00222=60}{0□7□0□0}$	$\frac{381=60}{0□12□0□0}$	वायाँ
44	3±809	3±870	जग्गा धनी: वावु/पति: वाजे	सन्तवहादुर समेत ५	184	4□4□3□0	$\frac{00031=80}{0□1□0□0}$	$\frac{00031=80}{0□1□0□0}$	$\frac{63=60}{0□2□0□0}$	वायाँ
45			जग्गा धनी: वावु/पति: वाजे	खोला	162	0□12□0□0	$\frac{00003=98}{0□0□0□2}$	$\frac{00003=98}{0□0□0□2}$	$\frac{7=95}{0□0□1□0}$	

जिल्ला: ललितपुर

गा.वि.स. चौघरे र मानिखेल वार्ड नं. चेनेज ३+८१९ देखि १२+०६२

सि. नं.	चेनेज		जग्गा धनीको तिनपुस्तै		कित्ता नं.	जम्मा क्षे. (व.मी.)	विद्यमान सडकले ओगटेको क्षेत्रफल	थप आवश्यक क्षेत्रफल	सडकलाई आवश्यक जम्मा क्षेत्रफल	तर्फ
	देखि	सम्म								
46	३+८१९	१२+०६२	जग्गा धनी: वावु/पति: वाजे	खाँडे सामुदायिक वन			$\frac{41207=94}{81□0□0□0}$	$\frac{41223=82}{81□0□2□0}$	$\frac{82431=76}{162□0□2□0}$	वायाँ

तयार पार्ने

रुजु गर्ने

प्रमाणित गर्ने

जिल्ला: ललितपुर

गा.वि.स. मानिखेल वार्ड नं. चेनेज १२+०६२ देखि १५+३६४.२८

सि. नं.	चेनेज		जग्गा धनीको तिनपुस्ते		कित्ता नं.	जम्मा क्षे. (व.मी.)	विद्यमान सडकले ओगटेको क्षेत्रफल	थप आवश्यक क्षेत्रफल	सडकलाई आवश्यक जम्मा क्षेत्रफल	तर्फ
	देखि	सम्म								
47	१२+०६२	१५+३६४	जग्गा धनी: वावु/पति: वाजे	जंगल			$\frac{16279=68}{32 \square 0 \square 0 \square 0}$	$\frac{16742=77}{32 \square 14 \square 2 \square 1}$	$\frac{33022=45}{64 \square 14 \square 2 \square 1}$	वायाँ

जिल्ला: ललितपुर

गा.वि.स. मानिखेल वार्ड नं. ८ ख चेनेज १५+३६४.२८ देखि १५+५७८.६६

सि. नं.	चेनेज		जग्गा धनीको तिनपुस्ते		कित्ता नं.	जम्मा क्षे. (व.मी.)	विद्यमान सडकले ओगटेको क्षेत्रफल	थप आवश्यक क्षेत्रफल	सडकलाई आवश्यक जम्मा क्षेत्रफल	तर्फ
	देखि	सम्म								
48	१५+३६४	15±415	जग्गा धनी: वावु/पति: वाजे	भीर	39	17□2□0□0	$\frac{00159=0}{0 \square 5 \square 0 \square 0}$	$\frac{0222=60}{0 \square 7 \square 0 \square 0}$	$\frac{381=60}{0 \square 12 \square 0 \square 0}$	वायाँ
49	15±415	15±420	जग्गा धनी: वावु/पति: वाजे	अमर सिंह बाईवा तामाङ	43	3□4□3□0	$\frac{00015=90}{0 \square 0 \square 2 \square 0}$		$\frac{51=90}{0 \square 0 \square 2 \square 0}$	वायाँ
50	15±420	15±474	जग्गा धनी: वावु/पति: वाजे	टेक बहादुर बाईवा तामाङ	44	1□5□3□0	$\frac{00190=80}{0 \square 6 \square 0 \square 0}$	$\frac{00127=20}{0 \square 4 \square 0 \square 0}$	0□10□0□0	वायाँ
					22	1□10□5□0			$\frac{31=80}{0 \square 1 \square 0 \square 0}$	वायाँ
51	15±474	15±502	जग्गा धनी: वावु/पति: वाजे	भक्त बाईवा तामाङ	45	0□15□1□0	$\frac{00063=60}{0 \square 2 \square 0 \square 0}$	$\frac{00127=20}{0 \square 4 \square 0 \square 0}$	$\frac{190=80}{0 \square 6 \square 0 \square 0}$	वायाँ
52	15±502	15±602	जग्गा धनी: वावु/पति: वाजे	खड्ग बहादुर बाईवा तामाङ	36	3□10□3□0	$\frac{0078=45}{0 \square 2 \square 3 \square 0}$	$\frac{0078=45}{0 \square 2 \square 3 \square 0}$	$\frac{173=50}{0 \square 5 \square 2 \square 0}$	वायाँ

तयार पार्ने

रुजु गर्ने

प्रमाणित गर्ने

जिल्ला: ललितपुर

गा.वि.स. मानिखेल

वार्ड नं. ८ क

सि. नं.	चेनेज		जग्गा धनीको तिनपुस्ते		कित्ता नं.	जम्मा क्षे. (व.मी.)	विद्यमान सडकले ओगटेको क्षेत्रफल	थप आवश्यक क्षेत्रफल	सडकलाई आवश्यक जम्मा क्षेत्रफल	तर्फ
	देखि	सम्म								
53	15±602	15±648	जग्गा धनी: वावु/पति: वाजे	वीणा जोशी	83	3□0□0□0	$\frac{00047=70}{0□1□2□0}$	$\frac{00047=70}{0□1□2□0}$	$\frac{95=40}{0□3□0□0}$	दायाँ
54	15±648	15±636	जग्गा धनी: वावु/पति: वाजे	कर्ण बहादुर घले	93	0□4□0□0	$\frac{00031=80}{0□1□0□0}$	$\frac{00031=80}{0□1□0□0}$	$\frac{63=60}{0□2□0□0}$	दायाँ
55	15±636	15±645	जग्गा धनी: वावु/पति: वाजे	जतनमान लामा	94	0□4□0□1	$\frac{00031=80}{0□1□0□0}$	$\frac{00031=80}{0□1□0□0}$	$\frac{63=60}{0□2□0□0}$	दायाँ
56	15±645	15±655	जग्गा धनी: वावु/पति: वाजे	गर्दान सिंह स्यांतान	90	0□10□0□0	$\frac{00047=70}{0□1□2□0}$	$\frac{00047=70}{0□1□2□0}$	$\frac{95=40}{0□3□0□0}$	दायाँ
57	15±655	15±698	जग्गा धनी: वावु/पति: वाजे	चन्द्रलाल स्यांतान	102	2□10□0□0	$\frac{00174=90}{0□5□2□0}$	$\frac{00174=90}{0□5□2□0}$	$\frac{349=80}{0□11□0□0}$	दायाँ
58	15±698	15±712	जग्गा धनी: वावु/पति: वाजे	कर्मलाल स्यांतान	103	0□12□2□0	$\frac{00047=70}{0□1□2□0}$	$\frac{00047=70}{0□1□2□0}$	$\frac{95=40}{0□3□0□0}$	दायाँ
59	15±748		जग्गा धनी: वावु/पति: वाजे	कर्मलाल स्यांतान	86	0□12□2□1	$\frac{00047=70}{0□1□2□0}$	$\frac{00047=70}{0□1□2□0}$	$\frac{95=40}{0□3□0□1}$	दायाँ
60	15±712	15±729	जग्गा धनी: वावु/पति: वाजे	आइत सिंह तामाङ	100	0□10□0□0	$\frac{0019=80}{0□0□2□2}$	$\frac{00019=70}{0□0□2□2}$	$\frac{39=75}{0□1□1□0}$	दायाँ
61	15±729	15±748	जग्गा धनी: वावु/पति: वाजे	वीर गुमान सिंह तामाङ	91	0□8□0□0	$\frac{00063=60}{0□2□0□0}$	$\frac{00063=60}{0□2□0□0}$	$\frac{127=20}{0□4□0□0}$	दायाँ

62	15±748	15±756	जग्गा धनी: वावु/पति: वाजे	आइत सिं तामाङ	80	0□10□0□1	$\frac{00019=80}{0□0□2□2}$	$\frac{00019=80}{0□0□2□2}$	$\frac{00039=75}{0□1□1□0}$	दायाँ
63	15±756	15±783	जग्गा धनी: वावु/पति: वाजे	उतार गर्न नसकिएको	101	ptf/ ug{ g;lsPsf]	$\frac{00159=0}{0□5□0□0}$	$\frac{00063=60}{0□2□0□0}$	$\frac{222=60}{0□7□0□0}$	दायाँ
64	15±783	15±823	जग्गा धनी: वावु/पति: वाजे	पति	24	6□12□0□0		$\frac{0182=85}{0□5□3□0}$	$\frac{182=85}{0□5□3□0}$	दायाँ
65	15±783	15±823	जग्गा धनी: वावु/पति: वाजे	हर्क बहादुर स्यांतान तामाङ	25	1□9□1□0	$\frac{00127=20}{0□4□0□0}$	$\frac{0063=60}{0□2□0□0}$	$\frac{190=80}{0□6□0□0}$	दायाँ
66	15±823	15±853	जग्गा धनी: वावु/पति: वाजे	जीत बहादुर स्यांतान	79	5□1□1□0	$\frac{00095=40}{0□3□0□0}$	$\frac{00097=39}{0□3□0□1}$	$\frac{190=80}{0□6□0□1}$	दायाँ
67	15±824	15±954	जग्गा धनी: वावु/पति: वाजे	गोपाल	62	7□14□1□1	$\frac{00413=74}{013□0□0}$	$\frac{00604=14}{1□3□0□0}$	$\frac{1017=48}{2□0□0□0}$	दायाँ
68	15±942	16±000	जग्गा धनी: वावु/पति: वाजे	भीमाले	63	7□14□1□1	$\frac{00143=10}{0□4□2□0}$	$\frac{00236=25}{0□7□2□0}$	$\frac{381=60}{0□12□0□0}$	दायाँ
69	16±000		जग्गा धनी: वावु/पति: वाजे	पति	28	5□7□0□0	$\frac{00127=20}{0□4□0□0}$	$\frac{00127=20}{0□4□0□0}$	$\frac{254=40}{0□8□0□0}$	दायाँ
					29	2□9□0□0	$\frac{00159=00}{0□5□0□0}$	$\frac{00159=00}{0□5□0□0}$	$\frac{318=00}{0□10□0□0}$	दायाँ
					30	5□10□0□0	$\frac{00159=00}{0□5□0□0}$	$\frac{00159=00}{0□5□0□0}$	$\frac{318=00}{0□10□0□0}$	दायाँ
70			जग्गा धनी: वावु/पति: वाजे	भीर	33	15□15□0□0	$\frac{01017=48}{2□0□0□0}$	$\frac{01407=03}{2□12□1□0}$	$\frac{2424=50}{4□12□1□0}$	दायाँ

तयार पार्ने

रुजु गर्ने

प्रमाणित गर्ने

जिल्ला: ललितपुर

गा.वि.स. मानिखेल वार्ड नं. ५ चेनेज १६+४०० देखि १६+८५५.१६

सि. नं.	चेनेज		जग्गा धनीको तिनपुस्ते		कित्ता नं.	जम्मा क्षे. (व.मी.)	विद्यमान सडकले ओगटेको क्षेत्रफल	थप आवश्यक क्षेत्रफल	सडकलाई आवश्यक जम्मा क्षेत्रफल	तर्फ
	देखि	सम्म								
71	16±400	16±600	जग्गा धनी: वावु/पति: वाजे	जंगल	5	57□8□0□0	$\frac{0667=74}{1□5□0□0}$	$\frac{00755=19}{1□7□3□0}$	$\frac{1422=90}{2□12□3□0}$	दायाँ
					47	24□4□0□0	$\frac{00254=40}{0□8□0□0}$	$\frac{00349=80}{0□11□0□0}$	$\frac{604=14}{1□3□0□0}$	दायाँ
					64	30□0□0□0	$\frac{00667=74}{1□5□0□0}$	$\frac{00667=74}{1□8□0□0}$	$\frac{1430=88}{2□13□0□0}$	दायाँ
72	16±600		जग्गा धनी: वावु/पति: वाजे	बुटेन पर्ति	62	2□2□0□0	$\frac{00063=60}{0□2□0□0}$	$\frac{00127=20}{0□4□0□0}$	$\frac{190=80}{0□6□0□0}$	दायाँ
73	16±763	16±812	जग्गा धनी: वावु/पति: वाजे	लालबहादुर मिभार तामाङ	63	10□12□0□0	$\frac{0031=80}{0□1□0□0}$		$\frac{31=80}{0□1□0□0}$	बीच
74	16±812		जग्गा धनी: वावु/पति: वाजे	आइत सिं मिभार तामाङ	61	4□8□0□0	$\frac{00159=0}{0□5□0□0}$	$\frac{00222=60}{0□7□0□0}$	$\frac{381=60}{0□12□0□0}$	बीच

जिल्ला: ललितपुर

गा.वि.स. मानिखेल वार्ड नं. ५ चेनेज १६+८५५.१६ देखि १७+६१२.१९

सि. नं.	चेनेज		जग्गा धनीको तिनपुस्ते		कित्ता नं.	जम्मा क्षे. (व.मी.)	विद्यमान सडकले ओगटेको क्षेत्रफल	थप आवश्यक क्षेत्रफल	सडकलाई आवश्यक जम्मा क्षेत्रफल	तर्फ
	देखि	सम्म								
75			जग्गा धनी: वावु/पति: वाजे	जंगल			$\frac{03047=45}{5□15□3□2}$	$\frac{4522=85}{8□14□0□3}$	$\frac{7570=30}{14□14□0□1}$	

तयार पार्ने

रुजु गर्ने

प्रमाणित गर्ने

जिल्ला: ललितपुर  
गा.वि.स. मानिखेल वार्ड नं. ९ ख चेनेज १७+६१२.१९ देखि १७+९३६.२४

सि. नं.	चेनेज		जग्गा धनीको तिनपुस्ते		कित्ता नं.	जम्मा क्षे. (व.मी.)	विद्यमान सडकले ओगटेको क्षेत्रफल	थप आवश्यक क्षेत्रफल	सडकलाई आवश्यक जम्मा क्षेत्रफल	तर्फ
	देखि	सम्म								
76	१७+६१२.	१७+६७६	जग्गा धनी: हरिमाया महर्जन वावु/पति: वाजे		34	5□14□2□0	$\frac{00286=20}{0□9□0□0}$	$\frac{00224=59}{0□7□0□1}$	$\frac{510=73}{1□0□0□1}$	बीच
77			जग्गा धनी: भीर वावु/पति: वाजे		7	107□5□1□0	$\frac{00127=20}{0□4□0□0}$	$\frac{00190=80}{0□6□0□0}$	$\frac{318=00}{0□10□0□0}$	बीच
78			जग्गा धनी: राम सिंह तामाङ वावु/पति: वाजे		4	4□3□0□0	$\frac{00159=0}{0□5□0□0}$	$\frac{00540=54}{1□1□0□0}$	$\frac{699=54}{1□6□0□0}$	बीच
79			जग्गा धनी: ठूलीमाया तामाङनी वावु/पति: वाजे		6	4□4□1□0	$\frac{0095=40}{0□3□0□0}$	$\frac{00159=00}{0□5□0□0}$	$\frac{254=40}{0□8□0□0}$	बीच
80			जग्गा धनी: नाम उल्लेख नभएको (बाँकी) वावु/पति: वाजे		22	2□12□0□0	$\frac{00286=20}{0□9□0□0}$	$\frac{00381=60}{0□12□0□0}$	$\frac{667=74}{1□5□0□0}$	बीच

जिल्ला: ललितपुर  
गा.वि.स. मानिखेल वार्ड नं. ९ क चेनेज १७+९३६.२४ देखि १८+१३६.२४

सि. नं.	चेनेज		जग्गा धनीको तिनपुस्ते		कित्ता नं.	जम्मा क्षे. (व.मी.)	विद्यमान सडकले ओगटेको क्षेत्रफल	थप आवश्यक क्षेत्रफल	सडकलाई आवश्यक जम्मा क्षेत्रफल	तर्फ
	देखि	सम्म								
81			जग्गा धनी: सुकुलक्ष्मी सिंगार वावु/पति: वाजे		65	7□1□0□2	-	-	-	बायाँ
82			जग्गा धनी: नक्शा फेला नपरेको वावु/पति: वाजे		66	7□1□0□2	-	-	-	बायाँ
83			जग्गा धनी: योगनिधि तिमल्सिना वावु/पति: वाजे		67	1□0□0□0	-	-	-	बायाँ

तयार पार्ने

रजु गर्ने

प्रमाणित गर्ने

जिल्ला: ललितपुर

गा.वि.स. गोटीखेल वार्ड नं. ४ घ चेनेज १८+१३६.२४ देखि १८+२४५.७२

सि. नं.	चेनेज		जग्गा धनीको तिनपुस्ते		कित्ता नं.	जम्मा क्षे. (व.मी.)	विद्यमान सडकले ओगटेको क्षेत्रफल	थप आवश्यक क्षेत्रफल	सडकलाई आवश्यक जम्मा क्षेत्रफल	तर्फ
	देखि	सम्म								
84	१८+१३६	18±245	जग्गा धनी: वावु/पति: वाजे	जंगल	25		$\frac{00437=92}{1\Box13\Box3\Box0}$	$\frac{00656=88}{1\Box4\Box2\Box3}$	$\frac{1094=80}{2\Box2\Box1\Box3}$	बायाँ

जिल्ला: ललितपुर

गा.वि.स. गोटीखेल वार्ड नं. ४ ख चेनेज १८+२४५.७२ देखि १९+८४४

सि. नं.	चेनेज		जग्गा धनीको तिनपुस्ते		कित्ता नं.	जम्मा क्षे. (व.मी.)	विद्यमान सडकले ओगटेको क्षेत्रफल	थप आवश्यक क्षेत्रफल	सडकलाई आवश्यक जम्मा क्षेत्रफल	तर्फ
	देखि	सम्म								
85			जग्गा धनी: वावु/पति: वाजे	जंगल					$\frac{11938=50}{23\Box7\Box2\Box0}$	
					16	97□8□0□0	$\frac{01240=08}{2\Box7\Box0\Box0}$	$\frac{01558=02}{3\Box1\Box0\Box0}$	$\frac{2798=10}{5\Box8\Box0\Box0}$	बायाँ
86	१९+७५३	१९+८४४	जग्गा धनी: वावु/पति: वाजे	टीकाराम तिमल्सिना	18	18□12□0□0	$\frac{00494=00}{0\Box13\Box0\Box0}$	$\frac{00318=0}{0\Box10\Box0\Box0}$	$\frac{731=34}{1\Box7\Box0\Box0}$	बायाँ

तयार पार्ने

रुजु गर्ने

प्रमाणित गर्ने

जिल्ला: ललितपुर

गा.वि.स. गोटीखेल वार्ड नं. ४ ग चेनेज १९+८४४ देखि २०+४१९

सि. नं.	चेनेज		जग्गा धनीको तिनपुस्ते		कित्ता नं.	जम्मा क्षे. (व.मी.)	विद्यमान सडकले ओगटेको क्षेत्रफल	थप आवश्यक क्षेत्रफल	सडकलाई आवश्यक जम्मा क्षेत्रफल	तर्फ
	देखि	सम्म								
87	19±844	19±923	जग्गा धनी: वावु/पति: वाजे	जंगल			$\frac{00356=13}{0\ 11\ 0\ 3}$	$\frac{00534=20}{1\ 0\ 3\ 1}$	$\frac{00890=34}{1\ 12\ 0\ 0}$	दायाँ
					7	111±4±0±0	$\frac{01254=20}{2\ 7\ 1\ 3}$	$\frac{01861=83}{3\ 10\ 2\ 1}$	$\frac{3116=04}{6\ 2\ 0\ 0}$	दायाँ
88			जग्गा धनी: वावु/पति: वाजे	वीरध्वज महत क्षेत्री	8	7±13±0±0	$\frac{00063=60}{0\ 2\ 0\ 0}$	$\frac{00063=60}{0\ 2\ 0\ 0}$	$\frac{127=20}{0\ 4\ 0\ 0}$	दायाँ
					4	11±1±0±0	$\frac{00063=60}{0\ 2\ 0\ 0}$	$\frac{00063=60}{0\ 2\ 0\ 0}$	$\frac{127=20}{0\ 4\ 0\ 0}$	दायाँ
89			जग्गा धनी: वावु/पति: वाजे	जुद्धबहादुर महत क्षेत्री	3	10±12±0±0	$\frac{0095=40}{0\ 3\ 0\ 0}$	$\frac{00349=800}{0\ 11\ 0\ 0}$	$\frac{445=20}{0\ 14\ 0\ 0}$	दायाँ
90	20±384	20±419	जग्गा धनी: वावु/पति: वाजे	मानकुमारी घिमिरे (गोटीखेल २)	10	5±12±0±0	$\frac{00031=80}{0\ 1\ 0\ 0}$	$\frac{00031=80}{0\ 1\ 0\ 0}$	$\frac{63=60}{0\ 2\ 0\ 0}$	दायाँ

जिल्ला: ललितपुर

गा.वि.स. गोटीखेल वार्ड नं. २ ग चेनेज २०+४१९ देखि २१+६७३.१५

सि. नं.	चेनेज		जग्गा धनीको तिनपुस्ते		कित्ता नं.	जम्मा क्षे. (व.मी.)	विद्यमान सडकले ओगटेको क्षेत्रफल	थप आवश्यक क्षेत्रफल	सडकलाई आवश्यक जम्मा क्षेत्रफल	तर्फ
	देखि	सम्म								
91	20±419	21±673	जग्गा धनी: वावु/पति: वाजे	जंगल			$\frac{05047=95}{9\ 14\ 3\ 0}$	$\frac{07493=55}{11\ 2\ 3}$ 14-	$\frac{12541=50}{24\ 10\ 1\ 3}$	दायाँ

तयार पार्ने

रुजु गर्ने

प्रमाणित गर्ने

जिल्ला: ललितपुर

गा.वि.स. गोटीखेल वार्ड नं. २ घ चेनेज २१+६७३.१५ देखि २२+१९५.०६

सि. नं.	चेनेज		जग्गा धनीको तिनपुस्ते		कित्ता नं.	जम्मा क्षे. (व.मी.)	विद्यमान सडकले ओगटेको क्षेत्रफल	थप आवश्यक क्षेत्रफल	सडकलाई आवश्यक जम्मा क्षेत्रफल	तर्फ
	देखि	सम्म								
92	21±673	21±715	जग्गा धनी: वावु/पति: वाजे	प्लट रजिष्टर फेला नपरेको कि. नं. १ बदर	3		$\frac{00127=20}{0\Box4\Box0\Box0}$	$\frac{00206=70}{0\Box6\Box2\Box0}$	$\frac{333=90}{0\Box10\Box2\Box0}$	दायाँ, बायाँ
93	21±715	21±785	जग्गा धनी: वावु/पति: वाजे	बुटेन जंगल	2	34±2±0±0	$\frac{00214=36}{0\Box6\Box2\Box3}$	$\frac{00318=23}{0\Box10\Box0\Box1}$	$\frac{532=59}{1\Box0\Box3\Box0}$	दायाँ, बायाँ
94	21±785	22±558	जग्गा धनी: वावु/पति: वाजे	जंगल			$\frac{01646=78}{3\Box3\Box3\Box1}$	$\frac{02444=61}{4\Box12\Box3\Box2}$	$\frac{4091=40}{8\Box0\Box2\Box3}$	दायाँ, बायाँ

जिल्ला: ललितपुर

गा.वि.स. गोटीखेल वार्ड नं. २ ग

सि. नं.	चेनेज		जग्गा धनीको तिनपुस्ते		कित्ता नं.	जम्मा क्षे. (व.मी.)	विद्यमान सडकले ओगटेको क्षेत्रफल	थप आवश्यक क्षेत्रफल	सडकलाई आवश्यक जम्मा क्षेत्रफल	तर्फ
	देखि	सम्म								
95	22±528	22±265	जग्गा धनी: वावु/पति: वाजे	बुटेन	63	90±4±0±0	$\frac{00254=40}{0\Box8\Box0\Box0}$	$\frac{00254=40}{0\Box8\Box0\Box0}$	$\frac{572=34}{1\Box2\Box0\Box0}$	बीच
96	22±265	22±347	जग्गा धनी: वावु/पति: वाजे	फेला नपरेको प्लट	147		$\frac{00477=0}{0\Box15\Box0\Box0}$	$\frac{00318=0}{0\Box10\Box0\Box0}$	$\frac{495=0}{1\Box2\Box0\Box1}$	दायाँ
97	22±347	22±400	जग्गा धनी: वावु/पति: वाजे	फेला नपरेको प्लट	94		$\frac{00254=40}{0\Box8\Box0\Box0}$	$\frac{00254=40}{0\Box8\Box0\Box0}$	$\frac{508=74}{1\Box0\Box0\Box0}$	बायाँ

98	22+400	22+442	जग्गा धनी: बाबु/पति: वाजे	फेला नपरेको प्लट	185		$\frac{00159=0}{0\blacksquare5\blacksquare0\blacksquare0}$	$\frac{00190=80}{0\blacksquare6\blacksquare0\blacksquare0}$	$\frac{349=80}{0\blacksquare11\blacksquare0\blacksquare0}$	बायाँ
99	22+442		जग्गा धनी: बाबु/पति: वाजे	पति	98	0\blacksquare12\blacksquare0\blacksquare0	$\frac{00063=60}{0\blacksquare2\blacksquare0\blacksquare0}$	$\frac{00063=60}{0\blacksquare2\blacksquare0\blacksquare0}$	$\frac{127=20}{0\blacksquare4\blacksquare0\blacksquare0}$	बायाँ
100			जग्गा धनी: बाबु/पति: वाजे	फेला नपरेको प्लट	131			$\frac{00063=60}{0\blacksquare2\blacksquare0\blacksquare1}$	$\frac{00063=60}{0\blacksquare2\blacksquare0\blacksquare1}$	बायाँ
101	22+476	22+491	जग्गा धनी: बाबु/पति: वाजे	फेला नपरेको प्लट	129		$\frac{00031=80}{0\blacksquare1\blacksquare0\blacksquare0}$	$\frac{00063=40}{0\blacksquare2\blacksquare0\blacksquare0}$	$\frac{97=50}{0\blacksquare3\blacksquare0\blacksquare0}$	बायाँ
102			जग्गा धनी: बाबु/पति: वाजे		97	6\blacksquare6\blacksquare0\blacksquare0	$\frac{00095=40}{0\blacksquare3\blacksquare0\blacksquare0}$	$\frac{00111=30}{0\blacksquare3\blacksquare2\blacksquare0}$	$\frac{206=70}{0\blacksquare6\blacksquare2\blacksquare0}$	बायाँ
					107	9\blacksquare10\blacksquare0\blacksquare0	0\blacksquare1\blacksquare2\blacksquare0	0\blacksquare2\blacksquare0\blacksquare0	$\frac{111=30}{0\blacksquare3\blacksquare2\blacksquare0}$	बायाँ
103	22+558		जग्गा धनी: बाबु/पति: वाजे	धामी खोला	109	27\blacksquare8\blacksquare0\blacksquare0	$\frac{00095=40}{0\blacksquare3\blacksquare0\blacksquare0}$	$\frac{00095=40}{0\blacksquare3\blacksquare0\blacksquare0}$	$\frac{190=80}{0\blacksquare6\blacksquare0\blacksquare0}$	बायाँ

तयार पार्ने

रुजु गर्ने

प्रमाणित गर्ने

जिल्ला: ललितपुर

गा.वि.स. गोटीखेल वार्ड नं.१ ग

चेनेज २२+५५८.४९ देखि २३+३९५.६८

सि. नं.	चेनेज		जग्गा धनीको तिनपुस्ते		कित्ता नं.	जम्मा क्षेत्र (व.मी.)	विद्यमान सडकले ओगटेको क्षेत्रफल	थप आवश्यक क्षेत्रफल	सडकलाई आवश्यक जम्मा क्षेत्रफल	तर्फ
	देखि	सम्म								
104	22±558	22±753	जग्गा धनी: वावु/पति: वाजे	बुटेन	7	27□8□0□9	$\frac{0061048}{1□3□1□0}$	$\frac{00915=74}{1□12□3□0}$	$\frac{1526=22}{3□0□0□0}$	बायाँ
105	22±753	22±809	जग्गा धनी: वावु/पति: वाजे	रामप्रसाद दुलाल गोटीखेल ५	8	1□14□2□0	$\frac{00095=40}{0□3□0□0}$	$\frac{00127=20}{0□4□0□0}$	$\frac{222=60}{0□7□0□0}$	बायाँ
					13	0□15□1□0	$\frac{00238=50}{0□7□2□0}$	$\frac{00238=50}{0□7□2□0}$	$\frac{477=00}{0□15□0□0}$	बायाँ
106	22±809	22±939	जग्गा धनी: वावु/पति: वाजे	भीर	19	6□3□0□0	$\frac{00345=56}{0□10□3□2}$	$\frac{00512=98}{1□0□0□2}$	$\frac{858=54}{1□11□0□0}$	दायाँ
107	23±000	23±006	जग्गा धनी: वावु/पति: वाजे	खोला	25	3□4□2□0	$\frac{00031=80}{0□1□0□0}$	$\frac{00063=60}{0□2□0□0}$	$\frac{95=40}{0□3□0□0}$	दायाँ
108	23±006	23±036	जग्गा धनी: वावु/पति: वाजे	सिद्धप्रसाद उपाध्याय	34	4□2□3□0	$\frac{00101=76}{0□3□1□0}$	$\frac{00152=64}{0□4□3□0}$	$\frac{254=40}{0□8□0□0}$	दायाँ
					42	21□4□1□0	$\frac{00050=88}{0□1□2□2}$	$\frac{00076=32}{0□2□1□2}$	$\frac{127=20}{0□4□0□0}$	दायाँ
109	23±036	23±067	जग्गा धनी: वावु/पति: वाजे	बुटेन	43	67□12□1□0	$\frac{00419=71}{0□13□0□3}$	$\frac{00629=57}{1□3□0□0}$	$\frac{1049=28}{2□1□0□0}$	दायाँ
110	23±067	23±137	जग्गा धनी: वावु/पति: वाजे	प्लट रजिष्टर फेला नपरेको	81		$\frac{00318=0}{0□10□0□0}$	$\frac{00381=54}{0□12□0□0}$	$\frac{699=54}{1□6□0□0}$	दायाँ
111	23±137	23±161	जग्गा धनी: वावु/पति: वाजे	नन्दिकेशर घिमिरे जैसी	47	1□15□0□0	$\frac{00063=60}{0□2□0□0}$	$\frac{00095=40}{0□3□0□0}$	$\frac{159=00}{0□5□0□0}$	दायाँ
					46	7□13□0□0	$\frac{00286=20}{0□9□0□0}$	$\frac{00380=0}{0□13□0□0}$	$\frac{667=00}{1□5□0□0}$	दायाँ

तयार पार्ने

रुजु गर्ने

प्रमाणित गर्ने

जिल्ला: ललितपुर

गा.वि.स. गोटीखेल

वार्ड नं.१ घ

सि. नं.	चेनेज		जग्गा धनीको तिनपुस्ते		कित्ता नं.	जम्मा क्षे. (ब.मी.)	विद्यमान सडकले ओगटेको क्षेत्रफल	थप आवश्यक क्षेत्रफल	सडकलाई आवश्यक जम्मा क्षेत्रफल	तर्फ
	देखि	सम्म								
112	23±426	23±484	जग्गा धनी: वावु/पति: वाजे	पति	44	5□7□1□0	$\frac{00190=80}{0□6□0□0}$	$\frac{00222=60}{0□7□0□0}$	$\frac{413=40}{0□13□0□0}$	बायाँ
113	23±508	23±522	जग्गा धनी: वावु/पति: वाजे	खोला	72	38□1□1□0	$\frac{00286=20}{0□9□0□0}$	$\frac{00349=74}{0□11□0□0}$	$\frac{635=94}{1□4□0□0}$	बायाँ
114	23±522	23±536	जग्गा धनी: वावु/पति: वाजे	हिराप्रसाद घिमिरे	20	13□3□2□0	$\frac{00349=80}{0□11□0□0}$	$\frac{00413=34}{0□13□0□0}$	$\frac{763=14}{1□8□0□0}$	बायाँ
					42	5□23□1□0	$\frac{00127=20}{0□4□0□0}$	$\frac{00159=90}{0□5□0□0}$	$\frac{286=20}{0□9□0□0}$	बायाँ
115	23±633	23±697	जग्गा धनी: वावु/पति: वाजे	शेरबहादुर डयोसो तामाङ	21	3□1□2□0	$\frac{00190=80}{0□6□0□0}$	$\frac{00222=60}{0□7□0□0}$	$\frac{413=40}{0□13□0□0}$	बायाँ
					28	3□11□2□0	$\frac{00067=58}{0□2□2□0}$	$\frac{00123=22}{0□3□2□0}$	$\frac{190=80}{0□6□0□0}$	बायाँ
116	23±697	23±721	जग्गा धनी: वावु/पति: वाजे	नरबहादुर डयोसो तामाङ	22	1□9□3□0	$\frac{00063=60}{0□2□0□0}$	$\frac{00095=40}{0□3□0□0}$	$\frac{159=00}{0□5□0□0}$	बायाँ
117	23±79	23±810	जग्गा धनी: वावु/पति: वाजे	बुद्धिमान डयोसो तामाङ	23	1□15□1□0	$\frac{00046=80}{0□1□2□0}$	$\frac{00048=60}{0□1□2□0}$	$\frac{95=40}{0□3□0□0}$	बीच
118	23±810		जग्गा धनी: वावु/पति: वाजे	प्लट रजिष्टर फेला नपरेको	77		$\frac{00022=50}{0□0□3□0}$	$\frac{00041=10}{0□1□1□0}$	$\frac{63=60}{0□2□0□0}$	बीच
119			जग्गा धनी: वावु/पति: वाजे	प्लट रजिष्टर फेला नपरेको	78		$\frac{00031=80}{0□1□0□0}$	$\frac{00031=80}{0□1□0□0}$	$\frac{63=60}{0□2□0□0}$	बीच
120			जग्गा धनी: वावु/पति: वाजे	टेकबहादुर डयोसो तामाङ	27	1□1□2□0	$\frac{00031=80}{0□1□0□1}$	$\frac{00063=60}{0□2□0□0}$	$\frac{95=40}{0□3□0□0}$	बीच
	23±810	23±839	जग्गा धनी: वावु/पति: वाजे	नारायण वीर छलाङ	34	10□11□1□0	$\frac{00636=00}{0□1□4□0}$	$\frac{00826=68}{1□10□0□0}$	$\frac{1462=68}{2□14□0□0}$	बीच
121	23±839	23±924	जग्गा धनी: वावु/पति: वाजे	फूलमाया छलाङ	35	4□4□1□0	$\frac{00031=80}{0□1□0□0}$	$\frac{00063=60}{0□2□0□0}$	$\frac{95=40}{0□3□0□0}$	बीच

तयार पार्ने

रजु गर्ने

प्रमाणित गर्ने

जिल्ला: ललितपुर  
गा.वि.स. गोठीखेल  
वार्ड नं. ३ क चेनेज २३+९६० देखि २४+४७७

सि. नं.	चेनेज		जग्गा धनीको तिनपुस्ते		कित्ता नं.	जम्मा क्षे. (व.मी.)	विद्यमान सडकले ओगटेको क्षेत्रफल	थप आवश्यक क्षेत्रफल	सडकलाई आवश्यक जम्मा क्षेत्रफल	तर्फ
	देखि	सम्म								
122	23±96	23±990	जग्गा धनी: वावु/पति: वाजे	मिठाराम	53		$\frac{00095=40}{003000}$	$\frac{00127=20}{004000}$	$\frac{222=60}{007000}$	दायाँ
123	23±990	24±011	जग्गा धनी: वावु/पति: वाजे	प्रेमबहादुर ठोकर तामाङ	3	105100	$\frac{00063=60}{002000}$	$\frac{00095=40}{003000}$	$\frac{159=00}{005000}$	दायाँ
124	24±011	24±045	जग्गा धनी: वावु/पति: वाजे	धनराम ठोकर तामाङ	10	207100	$\frac{00063=60}{002001}$	$\frac{00095=40}{003001}$	$\frac{159=00}{005001}$	दायाँ
125	24±045	24±051	जग्गा धनी: वावु/पति: वाजे	खनिप्रसाद दुलाल	11	1014100	$\frac{00007=95}{000100}$	$\frac{00031=80}{001000}$	$\frac{39=75}{001100}$	दायाँ
126	24±051	24±102	जग्गा धनी: वावु/पति: वाजे	खर	14	101000	$\frac{00063=60}{002000}$	$\frac{00127=20}{004000}$	$\frac{190=80}{006000}$	बीच
					13	206100	$\frac{00047=70}{0010200}$	$\frac{00079=50}{0020200}$	$\frac{127=20}{004000}$	बीच
					12	2011100	$\frac{00222=60}{006000}$	$\frac{00222=60}{006000}$	$\frac{381=60}{0012000}$	बीच
127	24±141	24±165	जग्गा धनी: वावु/पति: वाजे	प्लट रजिष्टर फेला नपरेको	63		$\frac{0031=80}{001000}$	$\frac{0031=80}{001000}$	$\frac{63=60}{002000}$	बीच
128	24±165	24±208	जग्गा धनी: वावु/पति: वाजे	प्लट रजिष्टर फेला नपरेको	61		$\frac{00127=20}{004000}$	$\frac{00190=80}{006000}$	$\frac{318=00}{0010000}$	बीच
129	24±208	24±244	जग्गा धनी: वावु/पति: वाजे	प्लट रजिष्टर फेला नपरेको	45		$\frac{00095=40}{003000}$	$\frac{00127=20}{004000}$	$\frac{222=60}{007000}$	बीच
130	24±244	24±262	जग्गा धनी: वावु/पति: वाजे	प्लट रजिष्टर फेला नपरेको	43		$\frac{00031=80}{001000}$	$\frac{00031=80}{001000}$	$\frac{63=60}{002000}$	बीच
131	24±262	24±322	जग्गा धनी: वावु/पति: वाजे	प्लट रजिष्टर फेला नपरेको	44		$\frac{00031=80}{001000}$	$\frac{00031=80}{001000}$	$\frac{63=60}{002001}$	बीच

तयार पार्ने

रुजु गर्ने

प्रमाणित गर्ने

जिल्ला: ललितपुर

गा.वि.स. गोटीखेल

वार्ड नं.६ ग

सि. नं.	चेनेज		जग्गा धनीको तिनपुस्ते	कित्ता नं.	जम्मा क्षे. (व.मी.)	विद्यमान सडकले ओगटेको क्षेत्रफल	थप आवश्यक क्षेत्रफल	सडकलाई आवश्यक जम्मा क्षेत्रफल	तर्फ	
	देखि	सम्म								
132	24±000		जग्गा धनी: वावु/पति: वाजे	प्लट रजिष्टर फेला नपरेको	183		$\frac{00031=80}{0\ 1\ 0\ 0\ 0}$	$\frac{00031=80}{0\ 1\ 0\ 0\ 0}$	$\frac{63=60}{0\ 2\ 0\ 0\ 0}$	बायाँ
133			जग्गा धनी: वावु/पति: वाजे	प्लट रजिष्टर फेला नपरेको	152		$\frac{00031=80}{0\ 1\ 0\ 0\ 0}$	$\frac{00031=80}{0\ 1\ 0\ 0\ 0}$	$\frac{63=60}{0\ 2\ 0\ 0\ 0}$	बायाँ
134			जग्गा धनी: वावु/पति: वाजे	प्लट रजिष्टर फेला नपरेको	153		$\frac{00063=60}{0\ 2\ 0\ 0\ 0}$	$\frac{00095=40}{0\ 3\ 0\ 0\ 0}$	$\frac{159=00}{0\ 5\ 0\ 0\ 0}$	बायाँ
135			जग्गा धनी: वावु/पति: वाजे	प्लट रजिष्टर फेला नपरेको	154		$\frac{00015=90}{0\ 0\ 0\ 2\ 0}$	$\frac{00015=90}{0\ 0\ 0\ 2\ 0}$	$\frac{31=80}{0\ 1\ 0\ 0\ 0}$	बायाँ
134			जग्गा धनी: वावु/पति: वाजे	प्लट रजिष्टर फेला नपरेको	155		$\frac{00015=90}{0\ 0\ 0\ 2\ 0}$	$\frac{00015=90}{0\ 0\ 0\ 2\ 0}$	$\frac{31=80}{0\ 1\ 0\ 0\ 0}$	बीच
136			जग्गा धनी: वावु/पति: वाजे	प्लट रजिष्टर फेला नपरेको	156		$\frac{00055=65}{0\ 1\ 3\ 0\ 0}$	$\frac{00071=55}{0\ 2\ 1\ 0\ 0}$	$\frac{127=20}{0\ 4\ 0\ 0\ 0}$	बीच
137			जग्गा धनी: वावु/पति: वाजे	प्लट रजिष्टर फेला नपरेको	139		$\frac{00031=80}{0\ 1\ 0\ 0\ 0}$	$\frac{00063=60}{0\ 2\ 0\ 0\ 0}$	$\frac{95=40}{0\ 3\ 0\ 0\ 0}$	बीच
138			जग्गा धनी: वावु/पति: वाजे	भीर	21	3 4 2 0	$\frac{00095=40}{0\ 3\ 0\ 0\ 0}$	$\frac{00127=20}{0\ 4\ 0\ 0\ 0}$	$\frac{222=60}{0\ 7\ 0\ 0\ 0}$	बीच

तयार पार्ने

रुजु गर्ने

प्रमाणित गर्ने

जिल्ला: ललितपुर  
गा.वि.स. चन्दनपुर वार्ड नं.३ च चेनेज २४+४७७ देखि २५+२९९.४४

सि. नं.	चेनेज		जग्गा धनीको तिनपुस्तो	कित्ता नं.	जम्मा क्षेत्र (व.मी.)	विद्यमान सडकले ओगटेको क्षेत्रफल	थप आवश्यक क्षेत्रफल	सडकलाई आवश्यक जम्मा क्षेत्रफल	तर्फ
	देखि	सम्म							
139	24±477	24±510	जग्गा धनी: वावु/पति: वाजे	88	5□4□0□0	<u>00159=0</u> 0□5□0□0	<u>00190=80</u> 0□6□0□0	<u>349=80</u> 0□11□0□0	बायाँ
140	24±510	24±525	जग्गा धनी: वावु/पति: वाजे	89	0□12□0□0	<u>00063=60</u> 0□2□0□0	<u>00071=55</u> 0□2□1□0	<u>135=15</u> 0□4□1□0	बायाँ
141	24±525	24±579	जग्गा धनी: वावु/पति: वाजे	82	3□3□0□0	<u>00222=60</u> 0□7□0□0	<u>00286=14</u> 0□8□0□0	<u>508=74</u> 1□0□0□0	बायाँ
142	24±579	24±591	जग्गा धनी: वावु/पति: वाजे	81	1□0□0□0	<u>00063=60</u> 0□2□0□0	<u>00063=60</u> 0□2□0□0	<u>127=20</u> 0□4□0□0	बायाँ
143	24±591	24±615	जग्गा धनी: वावु/पति: वाजे	110	1□14□1□0	<u>00095=40</u> 0□3□0□0	<u>00095=40</u> 0□3□0□0	<u>190=80</u> 0□6□0□0	बायाँ
144	24±615	24±639	जग्गा धनी: वावु/पति: वाजे	111	3□9□0□0	<u>00095=40</u> 0□3□0□0	<u>00127=20</u> 0□4□0□0	<u>222=60</u> 0□7□0□0	बायाँ
145	24±639	24±660	जग्गा धनी: वावु/पति: वाजे	112	1□4□0□0	<u>00110=40</u> 0□3□2□0	<u>00144</u> 0□4□2□0	<u>254=40</u> 0□8□0□0	बायाँ
146	24±660	24±678	जग्गा धनी: वावु/पति: वाजे	69	4□1□0□0	<u>00047=70</u> 0□1□2□0	<u>00079=50</u> 0□2□2□0	<u>127=20</u> 0□4□0□0	बायाँ
147	24±678	24±702	जग्गा धनी: वावु/पति: वाजे	113	4□11□0□0	<u>00047=70</u> 0□1□2□0	<u>00079=50</u> 0□2□2□0	<u>127=20</u> 0□4□0□0	बायाँ
148	24±702	24±729	जग्गा धनी: वावु/पति: वाजे	115	0□11□0□0	<u>00063=60</u> 0□2□0□0	<u>00110=30</u> 0□2□3□0	<u>174=90</u> 0□5□2□0	बायाँ
149	24±729	24±748	जग्गा धनी: वावु/पति: वाजे	116	0□10□1□0	<u>00079=50</u> 0□2□2□0	<u>00079=50</u> 0□2□2□0	<u>159=00</u> 0□5□0□0	बायाँ
150	24±748	24±763	जग्गा धनी: वावु/पति: वाजे	114	2□2□0□0	<u>00031=80</u> 0□1□0□0	<u>00031=80</u> 0□1□0□0	<u>63=60</u> 0□2□0□0	बायाँ

तयार पार्ने

रुजु गर्ने

प्रमाणित गर्ने

जिल्ला: ललितपुर  
गा.वि.स. चन्द्रनपुर

वार्ड नं. ३ च

सि. नं.	पेनेज		जग्गा धनीको तिनपुस्तो		कित्ता नं.	जम्मा क्षेत्र (व.मी.)	विद्यमान सडकले ओगटेको क्षेत्रफल	थप आवश्यक क्षेत्रफल	सडकलाई आवश्यक जम्मा क्षेत्रफल	तर्फ
	देखि	सम्म								
151	24±763	24±781	जग्गा धनी: वावु/पति: वाजे	प्लट रजिष्टर फेला नपरेको	117	0□10□1□0	<u>00015=90</u> 0□0□2□0	<u>00031=80</u> 0□0□1□0	<u>47=70</u> 0□1□2□0	बायाँ
152	24±78	24±848	जग्गा धनी: वावु/पति: वाजे	देवेन्द्र प्रसाद घिमिरे	124	6□0□0□0	<u>00111=30</u> 0□3□2□0	<u>00144=00</u> 0□4□2□0	<u>254=40</u> 0□8□0□0	बायाँ
					126	7□0□0□0	<u>00222=60</u> 0□7□0□0	<u>00286=14</u> 0□9□0□0	<u>508=74</u> 1□0□0□0	बायाँ
153			जग्गा धनी: वावु/पति: वाजे	रत्न बहादुर खत्री	31	1□9□2□0	<u>00007=95</u> 0□0□1□0	<u>0007=95</u> 0□0□1□0	<u>15=90</u> 0□0□2□0	बायाँ
154			जग्गा धनी: वावु/पति: वाजे	द्रोण प्रसाद घिमिरे	127	9□13□2□0	<u>00381=0</u> 0□10□0□0	<u>00445=14</u> 0□14□0□0	<u>763=14</u> 1□8□0□0	बायाँ
155			जग्गा धनी: वावु/पति: वाजे	जंगल	40	173□11□2	<u>00015=40</u> 0□0□2□0	<u>00031=80</u> 0□0□3□0	<u>47=70</u> 0□1□2□0	बायाँ
156			जग्गा धनी: वावु/पति: वाजे	खोला	53	45□3□0□0	<u>00079=50</u> 0□2□2□0	<u>00079=50</u> 0□2□2□0	<u>159=00</u> 0□5□0□0	बायाँ
157	25±045	25±072	जग्गा धनी: वावु/पति: वाजे	भूमिदेवी घिमिरे	49	1□5□0□0	<u>00031=80</u> 0□1□0□0	<u>00063=60</u> 0□2□0□0	<u>95=40</u> 0□3□0□0	बायाँ
158	25±072	25±111	जग्गा धनी: वावु/पति: वाजे	भूमिदेवी घिमिरे पति	48	10□7□0□0	<u>00190=80</u> 0□6□0□0	<u>00206=70</u> 0□6□2□0	<u>397=50</u> 0□12□2□0	बायाँ
159	25±11	25±168	जग्गा धनी: वावु/पति: वाजे	प्लट रजिष्टरमा नाम छैन	109	4□6□1□0	<u>00190=80</u> 0□6□0□0	<u>00237=60</u> 0□7□2□0	<u>429=30</u> 0□13□2□0	बायाँ
160	25±168	25±189	जग्गा धनी: वावु/पति: वाजे	प्लट रजिष्टरमा नाम छैन	106	0□9□1□0	<u>00031=80</u> 0□1□0□0	<u>00031=80</u> 0□1□0□0	<u>63=60</u> 0□2□0□0	बायाँ
161	25±189	25±195	जग्गा धनी: वावु/पति: वाजे	प्लट रजिष्टरमा नाम छैन	105	0□3□0□0	<u>00015=40</u> 0□0□2□0	<u>00015=90</u> 0□0□2□0	<u>31=80</u> 0□1□0□0	बायाँ

तयार पार्ने

रुजु गर्ने

प्रमाणित गर्ने

जिल्ला: ललितपुर

गा.वि.स. चन्दनपुर

वार्ड नं.३ च

सि. नं.	चेनेज		जग्गा धनीको तिनपुस्तो	कित्ता नं.	जम्मा क्षेत्र (व.मी.)	विद्यमान सडकले ओगटेको क्षेत्रफल	थप आवश्यक क्षेत्रफल	सडकलाई आवश्यक जम्मा क्षेत्रफल	तर्फ
	देखि	सम्म							
162	25±195	25±234	जग्गा धनी: बाबु/पति: वाजे	100	0±10±1±0	<u>00127=20</u> 0±4±0±0	<u>00174=80</u> 0±5±2±0	<u>302=10</u> 0±9±2±0	बायाँ
163	25±234	25±258	जग्गा धनी: बाबु/पति: वाजे	123	10±8±1±2	<u>00063=60</u> 0±2±0±0	<u>00095=40</u> 0±3±0±0	<u>159=00</u> 0±5±0±0	बायाँ
164	25±258	25±269	जग्गा धनी: बाबु/पति: वाजे	108	0±13±2±0	<u>00190=80</u> 0±6±0±0	<u>00237=60</u> 0±7±2±0	<u>ePsf hDdf</u> 0±13±2±0	बायाँ
165	25±269	25±272	जग्गा धनी: बाबु/पति: वाजे	91	4±15±0±0	<u>0006=60</u> 0±2±0±0	<u>00078=60</u> 0±2±2±0	<u>143=10</u> 0±4±2±0	बायाँ
166	25±272	25±291	जग्गा धनी: बाबु/पति: वाजे	90	0±2±0±0	<u>00031=80</u> 0±1±0±0	<u>00031=80</u> 0±1±0±0	<u>ePsf hDdf</u> 0±2±0±0	बायाँ

तयार पार्ने

रजु गर्ने

प्रमाणित गर्ने

जिल्ला: ललितपुर

गा.वि.स. चन्दनपुर वार्ड नं.३ छ चेनेज २५+२९१.४४ देखि २५+५४०.८२

सि. नं.	चेनेज		जग्गा धनीको तिनपुस्ते		कित्ता नं.	जम्मा क्षे. (व.मी.)	विद्यमान सडकले ओगटेको क्षेत्रफल	थप आवश्यक क्षेत्रफल	सडकलाई आवश्यक जम्मा क्षेत्रफल	तर्फ
	देखि	सम्म								
167	25±291		जग्गा धनी: वावु/पति: वाजे	कालेश्वरी राष्ट्रिय प्र. स्कूल	8	2□6□0□0	<u>00190=80</u> 0□6□0□0	<u>00317=94</u> 0□10□0□0	<u>508=74</u> 1□0□0□0	बायाँ
168			जग्गा धनी: वावु/पति: वाजे	प्लट रजिष्टरमा नाम छैन	69	0□1□2□0	<u>0015=00</u> 0□0□2□0	<u>0015=00</u> 0□0□2□0	<u>31=80</u> 0□1□0□0	बायाँ
169			जग्गा धनी: वावु/पति: वाजे	प्लट रजिष्टरमा नाम छैन	89	1□7□2□0	<u>00095=40</u> 0□3□0□0	<u>00159=90</u> 0□5□0□0	<u>254=40</u> 0□8□0□0	बायाँ
170			जग्गा धनी: वावु/पति: वाजे	प्लट रजिष्टरमा नाम छैन	87	0□11□0□0	<u>00015=00</u> 0□0□2□0	<u>00048=60</u> 0□1□2□0	<u>63=60</u> 0□2□0□0	बायाँ
171			जग्गा धनी: वावु/पति: वाजे	प्लट रजिष्टरमा नाम छैन	86	0□11□0□0	<u>00015=00</u> 0□0□2□1	<u>00048=60</u> 0□1□2□1	<u>63=60</u> 0□2□0□0	बायाँ
172			जग्गा धनी: वावु/पति: वाजे	प्लट रजिष्टरमा नाम छैन	94	3□3□2□0	<u>00095=40</u> 0□3□0□0	<u>00127=20</u> 0□4□0□0	<u>222=60</u> 0□7□0□0	बायाँ

जिल्ला: ललितपुर

गा.वि.स. चन्दनपुर वार्ड नं. ३ घ चेनेज २५+५४०.८२ देखि २५+६९२.७२

सि. नं.	चेनेज		जग्गा धनीको तिनपुस्ते		कित्ता नं.	जम्मा क्षे. (व.मी.)	विद्यमान सडकले ओगटेको क्षेत्रफल	थप आवश्यक क्षेत्रफल	सडकलाई आवश्यक जम्मा क्षेत्रफल	तर्फ
	देखि	सम्म								
173	25±54	25±693	जग्गा धनी: वावु/पति: वाजे	भीर, पति	1	22□4□2□0	<u>00667=80</u> 1□5□0□0	<u>00859=40</u> 1□11□0□0	<u>1527=20</u> 3□0□0□0	बायाँ

तयार पार्ने

रजु गर्ने

प्रमाणित गर्ने

**Rural Reconstruction and Rehabilitation Sector Development Program (RRRSDP)**  
**District Project Office (DPO)**  
**Lalitpur**

**Name of Sub-Project:** Lele-Bhardeu-Chandanpur Road

**Annex-1:** List of Affected household by types of loss and cost estimate of addition land

S.N.	HH No	Chainage		Name of HH Head	Father's Name	Ward No	Landowner name	Village/ Settlement	VDC	Sheet No	Kitta no	% of land loss new cutting	Area of land loss in existing track	Area of land loss for new cutting	Total affected area by road	Total Area	Rate/Sqm	Total Value	Remarks
		From	To																
1	70	0+507	0+568	Rukmani Awale	Nuchhelal Awale	9	Rukmani Awale	Hongwa	Bhardeu	9k1	86	14.28	259.08	440.46	699.54	3085.3	353.90	155878.79	absentee
2	76	0+0120	0+137	Manmaya Sunwar		8	Manmaya Sunwarni	Deldada	Bhardeu	8.2	84	22.14	534.52	2732.57	3267.09	12345	353.90	967056.52	
3	77	0+198	0+204	Kanchi Sunwari	Ran B. Sunuwar	9	Kanchi Sunwarni	Deldada	Bhardeu	9k2	38	0.12	15.9	15.9	31.8	12902	353.90	5627.01	
4	78	0+204	0+248	Budhi Syantan	Bir B. Sayangtan	9	Budhi Sayangtan	Losepakha	Bhardeu	9k2	24	4.93	186.53	258.67	445.2	5246.4	353.90	91543.31	
5	79	0+262	0+315	Thulosanoghole Tamang		9	Tholosanoghole Tamang	Bhardew	Bhardeu	9k2	34	13.00	225.42	235.68	461.1	1812.4	353.90	83407.15	
6	80	0+315	0+385	Longe Lama	Padam B. Lama	9	Longe Lama	Deldada	Bhardeu	9k2	33	1.83	297.92	179.08	477	9761.5	353.90	63376.41	Tree
7	81	0+482	0+494	Pete Lopchan	Toope Lopchan	9	Pete Tamang	Lolepakha	Bhardeu	9k1	56	1.89	152.78	69.82	222.6	3691.1	353.90	24709.30	
8	83	0+622	0+647	Sir B. Ghole	Sanochandra Ghole	9	Sir B. Ghole	Deldada	Bhardeu	9k1	92	1.77	103.61	142.81	246.42	8071.4	353.90	50540.46	
9	84	0+647	0+683	Kalegole Tamang	Bir B. Gole	9	Kalegole Tamang	Lokhepakha	Bhardeu	9k1	173	4.01	61.4	81.68	143.08	2035	353.90	28906.55	
10	85	0+683	0+646	Rolad Ghole	Bir B. Ghole	9	Rolad Ghole	Lokhepakha	Bhardeu	9k1	175	1.00	64.7	70.37	135.07	6812.4	353.90	24903.94	
		0+683	0+723	Rolad Ghole	Bir B. Ghole	9	Rolad Ghole	Lokhepakha	Bhardeu	9k1	176		95.83	71.11	166.94				
11	86	0+248	0+262	Jafat Shing Ghole	Budho Ghole	9	Jafat Shing Ghole	Deldada	Bhardeu	9k2	36	1.72	59.58	67.62	127.2	3942.8	353.90	23930.72	
12	88	1+106	1+183	Dhan B.Shrestha	Padam N. Sherest	9	Dhan B.Shrestha	Deldada	Bhardeu	9k1	111	6.74	327.35	272.29	599.64	4038.2	353.90	96363.43	
13	89	1+148	1+154	Ram Krishna Shrestha	Dhan B. Shrestha	9	Ram Krishn Shrestha	Bhalukhola	Bhardeu	9k1	180	0.76	15.5	16.3	31.8	2154.9	353.90	5768.57	
14	90	3+632	3+642	Chandra Bahadur Lama	Jit Bahadur Lama	1	Chandra Bahadur Lama	Ghongwa	Bhardeu			3.06	0	67	67	2186	353.90	23711.30	Toilet
15	91	1+413	1+495	Humariraj Upadhiya		1	Humariraj Upadhiya	Ghongwa	Bhardeu	1kh2	29	14.40	181.34	327.4	508.74	3753.8	353.90	115866.86	absentee
		1+413	1+495	Humariraj Upadhiya		1	Humariraj Upadhiya	Ghongwa	Bhardeu	1 kha	113		168.38	213.22	381.6				
16	92	2+270	2+331	Padam B. Lopchan	Ram B. Lopchan	1	Padam B. Lopchan	Lopchan	Bhardeu	1kh2	32	3.39	259.16	344.98	604.14	10175	353.90	122088.42	
17	93	0+699	0+723	Bir B. Gole	Chandra B. Gole	9	Bir B. Gole	Losetol	Bhardeu	9 Ka	95	0.77	31.8	95.4	127.2	12361	353.90	33762.06	Tree
18	94	0+494	0+507	Musyaudi Tamang	Man B. Syantan	9	Musyaudi Tamang	Losepakha	Bhardeu	9k	57	0.33	20.4	27.28	47.68	8167.6	353.90	9654.39	Tree
19	95	0+000	0+012	Sanolal Lopchan		8	Sanolal Lopchan	Lose	Bhardeu	9k	83	2.75	47.7	127.2	174.9	4622	353.90	45016.08	
20	127	3+632	3+639	Sancha Tamang	Pudke Tamang	9	Sancha Tamang	Ghonwatol	Bhardeu	9 k	150	0.53	15.5	15.5	31	2934.2	353.90	5485.45	House
21	66	2+924	3+061	Durga Humagai		2	Durga Humagai	Ghonwatol	Chaughare	2ka1	4	56.78	318	401.4	719.4	707	255.440	102533.62	absentee
22	67	3+158	3+189	Buddha Bdr. Syangtang	Bir Bdr. Syangtang	2	Buddha Bdr. Syangtang	Chaughare	Chaughare	2ka	112	1.82	31.8	95.4	127.2	5246.4	255.440	24368.98	
23	68	3+189	3+218	Dil Bdr.Ghalan	Dambar Bdr. Ghalan	2	Dil Bdr.Ghalan	Ghonwatol	Chaughare	2ka	111	5.43	63.6	65.59	129.19	1208.3	255.440	16754.31	
24	69	3+270	3+288	Soman Singh Syangtang	Bir Bdr.Syangtang	2	Sobhan Singh Syangtang	Ghonwatol	Chaughare	2ka1	110	0.74	0	31.8	31.8	4324.3	255.440	8122.99	
25	71	3+206	3+318	Aite Singh Syangtang	Bir Bdr.Syangtang	2	Aite Singh Syangtang	Ghonwatol	Chaughare	2ka1	19	1.84	47.7	73.21	120.91	3974.6	255.440	18700.76	
26	72	3+318	3+492	Dhan Bdr.Tamang		2	Dhan Bdr.Tamang	Gonwatol	Chaughare	2ka	18	10.90	635.94	1081.08	1717.02	9920.5	255.440	276151.08	
27	73	3+492	3+632	Ganesh Bdr.Tamang	Karki Tamang	2	Ganesh Bdr.Tamang	Ghanwatol	Chaughare	2ka 1	31	4.54	0	95.4	95.4	10493	255.440	40614.96	
		3+492	3+632	Ganesh Bdr.Tamang	Karki Tamang	2	Ganesh Bdr.Tamang	Ghanwatol	Chaughare	2ka 2	32		222.6	159	381.6				
28	74	3+632	3+657	Phulmaya Ghonwa	Sanuman Bdr.Ghonwa	2	Phulmaya Ghonwa	Ghonwa tol	Chaughare	2ka	119	6.36	159	190	349	2988.9	255.440	48533.60	
29	75	2+658	2+672	Bichar Singh Thing	Jaman Singh Thing	2	Bichar Singh Thing	Siganebhanjyang	Chaughare	2/ka	119	3.65	0	159	159	4360.2	255.440	40614.96	Shop
30	82	3+294	3+306	Rukmini Awale	Nuchhelal Awale	2	Rukmini Awale	Ghonwatol	Chaughare	2ka	20	6.25	63.6	63.6	127.2	1017	255.440	16245.98	absentee
31	122	3+061	3+158	Jay Bdr. Tamang	Sher Bdr. Tamang	2	Jay Bdr. Tamang	Tipche	Chaughare	2ka	6	3.46	437.25	544.49	981.74	15739	255.440	139084.53	
32	37	15+636	15+648	Urmila Syantang	Jit Bahadur Shyantang	8	Urmila Syantang	Katuwan	Manikhel	8	93	25.00	31.8	31.8	63.6	127.2	235.790	7498.12	
33	38	16+637	16+649	Yognidhi Timilsina	Ganga Prasad Timilsina	9	Yognidhi Timilsina	Darpakha	Manikhel	9	67	6.69	0	159	165.69	6645.4	235.790	37490.61	
		16+638	16+650	Yognidhi Timilsina	Ganga Prasad Timilsina	9	Yognidhi Timilsina	Darpakha	Manikhel	10	65		0	286	286				
34	39	16+542	16+582	Ram Singh Singaar	Birsa Singh Sigaar	4	Ram Singh Singaar	Syakindada	Manikhel	9 Kha	4	18.69	159	540.54	699.54	2892	235.790	127453.93	
35	40	16+652	16+670	Sommaya Sigaar	Late Lal Bahadur	9	Sommaya Sigaar	Shyankandada	Manikhel	9 Ka	66	5.33	0	190	190	3563	235.790	44800.10	Tree
36	41	14+825	14+835	Dilip Kumar Syangtan	Dhan Bdr. Syangtan	8	Dilip Kumar Syangtan	Katuwan	Manikhel	8 Ka	86	12.87	47.7	47.1	94.8	365.94	235.790	11105.71	
37	42	15+622	15+634	Chandra Bdr. Lama	Bibek Singh Lama	8	Chandra Bdr. Lama	Katwan	Manikhel	8/ka	25	1.00	127.2	63.6	190.8	6367.2	235.790	14996.24	Tree
38	43	15+824	15+954	Gopal Bdr. Tamang	Dharang Syanang	8	Gopal Bdr. Tamang	Katwan	Manikhel	8/ka	62	9.36	413.74	604.14	1017.88	6456.7	235.790	142450.17	Tree
39	44	14+810	14+825	Rabiman Sayangtang	Dhan Bdr.Sayangtang	8	Rabiman Sayangtang	Katwan	Manikhel	8	63	15.84	0	127.2	127.2	802.89	235.790	29992.49	House
40	45	15+312	15+325	Thuli Maya Sigaar	Lal Bhd Sigaar	9	Thuli Maya Sigaar	Sankhin dada	Manikhel	9/kha	6	2.31	95.4	159	254.4	6884	235.790	37490.61	

41	46	15+345	15+357	Bhakta Waiba	Ramehari Waiba	8	Bhakta Waiba	waiba Tole	Manikhel		22	10.81	63.6	127.2	190.8	1176.5	235.790	29992.49	
42	47	15+415	15+420	Hira Debi Maharjan	Purna BD Maharjan	8	Hira Debi Maharjan	Waiba Tol	Manikhel	8 Kha	43	0.00	15.9	0	15.9	1677.3	235.790	0.00	absentee
43	48	16+773	16+813	Suku Ram sintang	Shreelal Syangtan	5	Suku Ram Syangtan	Manatol	Manikhel		63	0.00	31.8	0	31.8	5469.3	235.790	0.00	
44	49	16+812	16+831	Aeiti Singh Synagtan	Thulo Kancha Singaar	5	Aeiti Singh Singaar	Manemathi	Manikhel	5	61	5.21	159	222.6	381.6	4272.8	235.790	52486.85	
45	50	16+834	16+845	Jalaph Sing Singar	Nabal Singh Singar	9	Jalaph Sing Singar	Sykhendanda	Manikhel		22	5.43	286.2	381.6	667.8	7027	235.790	89977.46	
46	51	15+823	15+853	Jit Bd. Syantan	Bhim Bd. Syantan	8	Jit Bd. Syangtan	Katwan	Manikhel	8 Ka	79	0.80	95.4	97.39	192.79	12154	235.790	22963.59	
47	52	15+756	15+783	Maila Hemjan	Chakre tamang	8	Maila Hemjan	Wiba tol	Manikhel	8 Ka	101	4.55	159	63.6	222.6	1399.1	235.790	14996.24	
48	53	15+502	15+62	Khadag BD waiba	Amar Sing waiba	8	late Khadag Bdr Waiba	Katwan	Manikhel	8 kha	36	4.20	78.45	78.45	156.9	1868.1	235.790	18497.73	absentee
49	54	15+636	15+645	Bhimsen Timeilsina	Gokarna Pd Timeilsina	8	Bhimsen Timeilsina	Kamrang	Manikhel	8 Ka	94	0.56	31.8	31.8	63.6	5723.3	235.790	7498.12	
50	55	15+602	15+608	Bina Joshi	Dhurba Joshi	8	Bina Joshi	Katwan	Manikhel	8 KA	83	3.13	47.7	47.7	95.4	1526.2	235.790	11247.18	
51	56	15+655	15+698	Ramesh Maharjan	Kaji Maharjan	8	Ramesh Maharjan	Manikhel	Manikhel	8 KA	102	13.10	174.9	174.9	349.8	1335.5	235.790	41239.67	absentee
52	57	15+712	15+729	Ram Gopal Besar	Harse Man Besar	8	Ram Gopal Besar	Katwan	Manikhel	8 Ka	100	1.94	19.8	19.7	39.5	1017.5	235.790	4645.06	
53	58	15+663	15+645	Mardan Sing lama	Seljar Dorje Lama	8	Mardan Sing Lama	Katwanbhangan	Manikhel	8 Ka	94	14.97	47.7	47.6	95.3	318	235.790	11223.60	absentee
54	59	15+665	15+676	Bhairav Singh Waiba	Ambar Singh Waiba	8	Bhairav Singh Waiba	Waiba Tole	Manikhel	8 kha	22	3.67	0	31.8	31.8	866.49	235.790	7498.12	
55	60	15+698	15+712	Ratna Bdr. Maharjan	Bekhaman Maharjan	8	Ratna Bdr. Maharjan	Katwan	Manikhel	8KA	103	7.85	47.7	47.4	95.1	604.2	235.790	11176.45	
56	61	15+729	15+748	Guman Singh Tamang	Guman Singh Tamang	8	Guman Singh Tamang	Katwan	Manikhel	8ka	91	25.00	63.6	63.6	127.2	254.4	235.790	14996.24	absentee
57	62	15+420	15+474	Tek Bhd. Waiba	Late Amber Singh Waiba	8	Tek Bdr. Waiba	Waiba Tole	Manikhel	8 kha	44	19.23	190.8	127.2	318	661.59	235.790	29992.49	
58	63	15+748	15+756	Aamat sing santan	Selgar Dorge Santan	8	Aamat Sing Syangtan	Kadon	Manikhel	8 ka	80	0.19	19.8	19.8	39.6	10495	235.790	4668.64	
59	64	15+942	16+000	Vimale Tamang	Gharang Tamang	8	Late Vimale Tamang	Manikhel	Manikhel	8	63	3.31	143.1	236.25	379.35	7132.4	235.790	55705.39	
60	65	17+712	17+676	Hirimaya Maharjan	Ashalal Maharjan	8	Hiramaya Maharjan	Manikhel	Manikhel	9 Kha	34	22.35	286.2	224.59	510.79	1004.8	235.790	52956.08	absentee
61	1	18+713	18+743	Bhakta BD mahat	Birdhoj Mahat	4	Bhakta Bdr. Mahat	Darpakha	Gotikhel	4 Gha	8	1.47	63.6	63.6	65.07	30175	235.790	14996.24	
		18+714	18+744	Bhakta BD mahat	Birdhoj Mahat	4	Bhakta Bdr. Mahat	Darpakha	Gotikhel	5 Gha	3		95.4	349.8	349.8		235.790	82479.34	
		18+715	18+745	Bhakta BD mahat	Birdhoj Mahat	4	Bhakta Bdr. Mahat	Darpakha	Gotikhel	6 Gha	10		31.8	31.8	31.8		235.790	7498.12	
62	2	18+746	18+790	Min Bdr. Mahat	Nyal Bdr. Mahat	4	Min Bdr. Mahat	Dwar Pakha	Gotikhel	4/Ga	4	0.92	63.6	63.6	127.2	6931.6	235.790	14996.24	Tree
63	3	23+990	24+011	Prem Bdr. Thokar	Ashik Ram Thokar	3	Prem Bdr. Thokar	Gotikhel	Gotikhel	3/Ka	3	14.12	63.6	95.4	159	675.73	235.790	22494.37	
64	4	23+137	23+161	Surya Pd. Ghimire	Krishna Lal Ghimire	1	Surya Pd. Ghimire	Gotikhel	Gotikhel	1/Ga	47	7.32	63.6	95.4	159	6494.5	235.790	22494.37	
		23+137	23+161	Surya Pd. Ghimire	Krishna Lal Ghimire	1		Gotikhel	Gotikhel	1/Ga	46		286.2	380	666.2		235.790	89600.20	
65	5	23+200	23+210	Buddha Bdr. Thokar + Adhi Maya Thokar	Kaj Man Thokar	6	Buddha Bdr. Thokar and Adhi Maya Thokar	Mathillo Gotikhel	Gotikhel	6/Ga	180	2.20	0	124.2	124.2	5658.2	235.790	29285.12	House
66	6	22+753	22+809	Shiddi Man Nyasur	Kaman Shing Nyasur	1	Shiddi Man Nyasur	Gotikhel	Gotikhel	1/Ga	13	5.25	238.5	238.5	477	4544.2	235.790	56235.92	
67	7	22+753	22+809	Chitra Kumar Thapa	Gopal Bdr. Thapa	1	Chitra Kumar Thapa	Gotikhel	Gotikhel	1/Ga	8	13.13	95.4	127.2	222.6	969.14	235.790	29992.49	
68	8	22+400	22+442	Sundar Shyam Ghimire	Gobinda Pd. Ghimire	2	Sundar Shyam Ghimire	Gotikhel	Gotikhel	2/Gha	353	1.38	95.4	95.4	190.8	6926.8	235.790	22494.37	Tree
69	9	23+697	23+720	Nar Bdr. Nyasur		1	Nar Bdr. Nyasur	Gotikhel	Gotikhel	1/Gha	27	2.90	31.8	63.6	95.4	5444.6	235.790	14996.24	
		23+697	23+720	Nar Bdr. Nyasur		1	Nar Bdr. Nyasur	Gotikhel	Gotikhel	1/Gha	22		63.6	95.4	159		235.790	22494.37	
70	10	19+753	19+844	Tikaram Timilsinha	Krishnahari Timilsinha	4	Tikaram Timilsinha	Duarpakha	Gotikhel	4kh	18	1.78	494	318	812	17901	235.790	74981.22	Tree
71	11	23+960	23+990	Mitharam Thoker	Ghir B. Thoker	3	Mitharam Thoker	Duarpakha	Gotikhel	3k	53	3.14	95.4	127.2	222.6	4054.2	235.790	29992.49	
72	12	23+631	23+642	Narayan Bir Ghalan	Santbir Ghalan	1	Narayan Bir Ghalan	Duarpakha	Gotikhel	1 Gh	34	11.86	636	826.68	1462.68	6971.4	235.790	194922.88	
73	13	23+000	23+006	Nawa Raj Dulal	Bhawanath Dulal	1	Nawa Raj Dulal	Gotikhel	Gotikhel	1/Ga	25	0.58	31.8	63.6	95.4	11049	235.790	14996.24	
74	14	23+836	23+924	Hasta Bdr. Ghalan		1	Hasta Bdr. Ghalan	Gotikhel	Gotikhel	1/Gha	35	2.93	31.0	63.6	94.6	2170.2	235.790	14996.24	absentee
75	15	24+262	24+322	Phool Kumari Ghimire + Murari Pd. Ghimire	Bhoomi Nanda Ghimire	3	Phool Kumari Ghimire + Murari Pd. Ghimire	Gotikhel	Gotikhel	3/Ka	44	1.97	31.8	31.8	63.6	9661.1	235.790	7498.12	Tree
		24+244	24+262	Phool Kumari Ghimire + Murari Pd. Ghimire	Bhoomi Nanda Ghimire	3	Phool Kumari Ghimire + Murari Pd. Ghimire	Gotikhel	Gotikhel	3/Ka	43		31.8	31.8	63.6		235.790	7498.12	
		24+208	24+244	Phool Kumari Ghimire + Murari Pd. Ghimire	Bhoomi Nanda Ghimire	3	Phool Kumari Ghimire + Murari Pd. Ghimire	Gotikhel	Gotikhel	3/Ka	45		95.4	127.2	222.6		235.790	29992.49	

76	16	24+165	24+208	Maiya Ghimire + Bishnu Bdr. KC + Tank Bdr.	Tank Bdr. Ghimire	3	Mainya Ghimire + Bishnu Bdr. KC + Tank Bdr.	Gotikhel	Gotikhel	3/Ka	61		127.2	190.8	318		235.790	44988.73	Tree
		24+141	24+165	Manya Ghimire + Bishnu Bdr. KC + Tank Bdr.	Tank Bdr. Ghimire	3	Mainya Ghimire + Bishnu Bdr. KC + Tank Bdr.	Gotikhel	Gotikhel	3/Ka	63	7.80	31.8	31.8	63.6	5699.6	235.790	7498.12	
		24+141	24+165	Mainya Ghimire + Bishnu Bdr. KC + Tank Bdr.	Tank Bdr. Ghimire	3	Mainya Ghimire + Bishnu Bdr. KC + Tank Bdr.	Gotikhel	Gotikhel	3/Ka	12		222.6	222.6	445.2		235.790	52486.85	
77	17	24+170	24+182	Jog Bdr. Ghalan	Biman Singh Ghalan	6	Jog Bdr. Ghalan	Gotikhel	Gotikhel	6/Ga	139	1.97	31.8	63.6	95.4	3235.4	235.790	14996.24	
78	18	24+183	24+205	Tej Kumari Ghimire	Madhav Pd. Ghimire	6	Tej Kumari Ghimire	Gotikhel	Gotikhel	6/Ga	153	2.76	63.6	95.4	159	3458.1	235.790	22494.37	
79	19	23+067	23+137	Murari Pd. Dulal	Dilli Pd. Dulal	1	Late Murari Pd. Dulal	Gotikhel	Gotikhel	1/Ga	81	7.43	318	381	699	5127.1	235.790	89835.99	
80	20	23+810	23+885	Ram Pd. Ghimire	Surya Pd. Ghimire	1	Ram Pd. Ghimire	Gotikhel	Gotikhel	1/Gha	77	4.62	22.5	41.1	63.6	890.34	235.790	9690.97	
81	21	23+885	23+895	Indra Pd. Dulal	Shekar Nath Dulal	6	Indra Pd. Dulal	Gotikhel	Gotikhel	6/Ga	152	0.96	31.8	31.8	63.6	3306.8	235.790	7498.12	
82	22	24+051	24+102	Gobinda Subedi	Jhanja Pd. Subedi	3	Gobinda Subedi	Gotikhel	Gotikhel	3/ka	14	0.73	63.6	127.2	190.8	17329	235.790	29992.49	
83	23	22+400	22+422	Dipak Ghimire	Gobida Pd. Ghimire	2	Dipak Ghimire	Gotikhel	Gotikhel	2 Gha	354	3.62	79.5	79.5	159	2194	235.790	18745.31	Tree
84	24	22+347	22+400	Radha Krishna Gimire	Ichchha Pd. Ghimire	2	Radha Krishna Gimire	Gotikhel	Gotikhel	2/Ga	182		127.2	127.2	254.4		235.790	29992.49	
		22+347	22+400	Radha Krishna Gimire	Ichchha Pd. Ghimire	2	Radha Krishna Gimire	Gotikhel	Gotikhel	2/Ga	184	1.29	127.2	127.2	254.4	19634	235.790	29992.49	
85	25	22+830	22+835	Bhim Bdr. Nyasur	Sher Bdr. Nyasur	1	Bhim Bdr. Nyasur	Mathillo Gotikhel	Gotikhel		84	2.33	31.8	71.55	103.35	3067.2	235.790	16870.77	toilet
86	26	22+290	22+320	Bhog Pd. Ghimire	Gopi Lal Ghimire	2	Bhog Pd. Ghimire	Gotikhel	Gotikhel	2/Ga	117	9.26	477	318	795	3434	235.790	74981.22	Tree
87	27	23+522	23+536	Ramji Pd. Sapkota	Gokarna Pd. Sapkota	1	Ramji Pd. Sapkota	Gotikhel	Gotikhel	1/Gha	42	1.84	127.2	159.9	287.1	8712.2	235.790	37702.82	Tree
88	30	23+522	23+536	Gokarna Pd. Sapkota	Karna Pd. Sapkota	1	Gokarna Pd. Sapkota	Gotikhel	Gotikhel	1/Gha	20	4.59	349.8	413.34	763.14	9014.3	235.790	97461.44	
89	31	23+791	23+810	Buddhi Man Nyasur	Nani Lal Nyasur	1	Buddhi Man Nyasur	Gotikhel	Gotikhel	1/Gha	23	1.93	46.8	48.6	95.4	2512	235.790	11459.39	
90	32	23+633	23+697	Sher Bd. Nyasur	Bir Bd. Nyasur	1	Sher Bd. Nyasur	Gotikhel	Gotikhel	1/Gha	28		67.58	123.22	190.8		235.790	29054.04	
		23+633	23+697	Sher Bd. Nyasur	Bir Bd. Nyasur	1		Gotikhel	Gotikhel	1/Gha	21	13.00	190.8	222.6	413.4	2657	235.790	52486.85	
91	33	24+011	24+051	Bal Bd. Thokkar	Lok Dorje Thokkar	3	Bal Bd. Thokkar	Gotikhel	Gotikhel	3/Ka	10	1.82	63.6	95.4	159	5246.7	235.790	22494.37	Tree
92	34	24+052	24+060	Kopila Mahat Ghimire+ Goma Maya + Dul Pd.Ghimire	Ramesh Ghimire + Dul Pd.Ghimire	6	Kopila Mahat Ghimire+ Goma Maya + Dul Pd.Ghimire	Gotikhel	Gotikhel	6/Ga	155		15.9	15.9	31.8		235.790	3749.06	
		24+061	24+076	Kopila Mahat Ghimire+ Goma Maya + Dul Pd.Ghimire	Ramesh Ghimire + Dul Pd.Ghimire	6	Kopila Mahat Ghimire+ Goma Maya + Dul Pd.Ghimire	Gotikhel	Gotikhel	6/Ga	156	1.07	55.65	71.55	127.2	4960.4	235.790	16870.77	
		24+077	24+103	Kopila Mahat Ghimire+ Goma Maya + Dul Pd.Ghimire	Ramesh Ghimire + Dul Pd.Ghimire	6	Kopila Mahat Ghimire+ Goma Maya + Dul Pd.Ghimire	Gotikhel	Gotikhel	6/Ga	154		15.9	15.9	31.8		235.790	3749.06	
93	35	24+208	24+244	Murari Pd. Ghimire	Bhumi Nanda Ghimire	3	Murari Pd. Ghimire	Gotikhel	Gotikhel	3/Ka	45		95.4	127.2	222.6		235.790	29992.49	
		24+244	24+262	Murari Pd. Ghimire	Bhumi Nanda Ghimire	3	Murari Pd. Ghimire	Gotikhel	Gotikhel	3/Ka	43	1.31	31.8	31.8	63.6	14507	235.790	7498.12	
		24+262	24+322	Murari Pd. Ghimire	Bhumi Nanda Ghimire	3	Murari Pd. Ghimire	Gotikhel	Gotikhel	3/Ka	44		31.8	31.8	63.6		235.790	7498.12	
94	36	18+136	18+245	Dhan Bd. Adhikari	Gobardhan Adhikari	4	Dhan Bd. Adhikari	Darpakha	Gotikhel	4/Gha	25	7.10	437.9	656.88	1094.78	9252.7	235.790	154885.74	
95	123	22+102	22+134	Hemant Pd. Parajuli	Simananda Parajuli	2	Hemant Pd. Parajuli	Gotikhel Bazar	Gotikhel	2 Gha	3	3.05	127.2	206.7	333.9	6768.2	235.790	48737.79	
96	125	23+006	23+036	Siddi Pd. Upadhaya		1	Siddi Pd. Upadhaya	Gotikhel Bazar	Gotikhel	1	34	1.76	101.76	152.64	254.4	12942	235.790	35990.99	absentee
		23+007	23+037	Siddi Pd. Upadhaya		1	Siddi Pd. Upadhaya	Gotikhel Bazar	Gotikhel	1	42		50.88	76.32	127.2		235.790	17995.49	
97	126	21+673	21+715	Khani PD Dulal		3	Khani Pd Dulal	Gotikhel Bazar	Gotikhel	2/Gha	3	3.31	7.95	31.8	39.75	961.89	235.790	7498.12	absentee
98	96	24+423	24+432	Prem Lal Shrestha	Jagat Bdr. Shrestha	3	Prem Lal Shrestha	Chandanpur Baza	Chandanpur	3 Cha	94	18.18	95.4	127.2	222.6	699.54	255.440	32491.97	
99	97	24+400	24+410	Jit Bdr. Shrestha	Khadga Bdr. Shrestha	3	Jit Bdr. Shrestha	Chandanpur Baza	Chandanpur			0.00	0	0	0	3052.4	255.440	0.00	Water Mill
100	98	24+525	24+540	Hem Narayan Banjara	Krishna Banjara	3	Hem Narayan Banjara	Chadanpur Bazar	Chandanpur	3 Cha	85	0.75	95.4	63.6	159	8503.5	255.440	16245.98	
101	99	24+541	24+553	Taranath Timilsena	Ramchandra Timilsina	3	Taranath Timilsena	Chandanpur	Chandanpur	4 Cha	86		15	48.6	63.6	8839.4	255.440	12414.38	
		24+541	24+553	Taranath Timilsena	Ramchandra Timilsina	3	Taranath Timilsena	Chandanpur	Chandanpur	5 Cha	87	1.09	15	48.6	63.6		255.440	12414.38	
102	100	24+660	24+678	Maite Singh Waiba	Chandrabit Waiba	3	Maite Singh Waiba	Chandanpur	Chandanpur	3cha	69	1.75	47.7	79.5	127.2	4546.9	255.440	20307.48	
103	102	25+195	25+234	Mittha ram Ghimire	Bhuminanda Ghimire	3	Mittha Ram Ghimire	Chandanpur	Chandanpur	3cha	100	6.52	127.2	174.8	302	3167.9	255.440	44650.91	
		25+168	25+189	Mittha ram Ghimire	Bhuminanda Ghimire	3	Mittha Ram Ghimire	Chandanpur	Chandanpur	3cha	106		31.8	31.8	63.6		255.440	8122.99	
104	103	25+101	25+122	Krishna P.Ghimire		3	Krishna P. Ghimire	Chandanpur	Chandanpur	3 Cha	89	7.03	95.4	159.9	255.3	2273.2	255.440	40844.86	

105	104			Dil Kumar Shahi		3	Dil Kumar Shahi	Chandanpur	Chandanpur	3/Chh	69	0.95	15.0	15.0	30	1573	255.440	3831.60	
106	105	24+525	24+579	Tulshi Bajgai	Chabi Pd. Bajgai	3	Tulshi Bajgai	Gairigaun	Chandanpur	3 Cha	82	3.23	222.6	286.14	508.74	8857.3	255.440	73091.60	
107	106	24+477	24+510	Chandra Bajgai	Rewati Bajgai	3	Chandra Bajgai	Gairigaun	Chandanpur	3 Kha	88	2.68	159	190.8	349.8	7106.5	255.440	48737.95	
108	107	24+781	24+848	Devendar Ghimire	Dron Pd. Ghimire	3	Devendra Ghimire	Chandanpur	Chandanpur	3 Cha	126	6.50	222.6	286.14	508.74	6613.6	255.440	73091.60	
		24+781	24+848	Devendar Ghimire	Dron Pd. Ghimire	3	Devendar Ghimire	Chandanpur	Chandanpur	3 Cha	124		111.3	144	255.3		255.440	36783.36	
109	108	24+233	24+243	Drona Pd. Ghimire	Pitambar Ghimire	3	Drona Pd. Ghimire	Chandanpur	Chandanpur	3 Cha	127	7.74	381	545.14	926.14	7042.9	255.440	139250.56	
110	109	25+045	25+072	Bhuminand Ghimire, Keshab Pd. Ghimire	Bhuminand Ghimire	3	Bhuminand Ghimire, Keshab Pd. Ghimire	Chandanpur	Chandanpur	3 Cha	49		31.8	63.6	95.4		255.440	16245.98	
		25+111	25+168	Bhuminand Ghimire, Keshab Pd. Ghimire	Bhuminand Ghimire	3	Bhuminand Ghimire, Keshab Pd. Ghimire	Chandanpur	Chandanpur	3 Cha	109	8.38	190.8	237.6	428.4	7361	255.440	60692.54	
		25+269	25+272	Bhuminand Ghimire, Keshab Pd. Ghimire	Bhuminand Ghimire	3	Bhuminand Ghimire, Keshab Pd. Ghimire	Chandanpur	Chandanpur	3 Cha	91		31.6	78.6	110.2		255.440	20077.58	
		25+258	25+269	Bhuminand Ghimire, Keshab Pd. Ghimire	Bhuminand Ghimire	3	Bhuminand Ghimire, Keshab Pd. Ghimire	Chandanpur	Chandanpur	3 Cha	108		190.8	237.6	428.4		255.440	60692.54	
111	110	25+189	25+195	Sujata Ghimire	Padam Kumari Ghimire	3	Sujata Ghimire	Chandanpur	Chandapur	3 Cha	105	16.67	15.4	15.9	31.3	95.4	255.440	4061.50	
112	111	24+639	24+660	Thuli Bajgai	Bishnu P. Bajgai	3	Thuli Bajgai	Gairigaun	Chandanpur	3cha	112	15.25	110.4	144	254.4	1152.7	255.440	36783.36	House + Gober Gas
		24+763	24+781	Thuli Bajgai	Bishnu P. Bajgai	3	Thuli Bajgai	Gairigaun	Chandanpur	3cha	117		15.9	31.8	47.7		255.440	8122.99	
113	112	24+615	24+639	Gobinda Bajgai	Bishnu Bajgai	3	Gobinda Bajgai	Gairigaun	Chandanpur	3 Cha	111	7.42	95.4	127.2	222.6		255.440	32491.97	
		24+748	24+763	Gobinda Bajgai	Bishnu Bajgai	3	Gobinda Bajgai	Gairigaun	Chandanpur	3 Cha	114		31.8	31.8	63.6	3211.5	255.440	8122.99	Shed + Gober Gas
		24+729	24+748	Gobinda Bajgai	Bishnu Bajgai	3	Gobinda Bajgai	Gairigaun	Chandanpur	3 Cha	116		79.5	79.5	159		255.440	20307.48	
		25+140	25+145	Karma Waiba	Ram Bdr. Waiba	3	Karma Waiba	Chandanpur Baza	Chandanpur		95	13.44	0	11.75	11.75	87.45	255.440	3001.42	
115	114	25+145	25+155	Man Singh Negi	Indra lai Negi	3	Man Singh Negi	Chandanpur	Chandanpur	96	96	2.00	0	31.8	31.8	1589.8	255.440	8122.99	
116	115	25+155	25+160	Kedar Nath Ghimire	Nand Kishor Ghimire	3	Kedar Nath Ghimire	Dudhila Bot	Chandanpur	3 Cha	97	14.97	0	222.6	222.6	1486.5	255.440	56860.94	
117	116	24+510	24+525	Komal Kumari Bajgai	Rawati Bajgai	3	Komal Kumari Bajgai	Gairigaun	Chandanpur	3 Cha	89	18.75	63.6	71.55	135.15	381.6	255.440	18276.73	
118	117	24+702	24+729	Ramesh Bajgai	Bishnu Pd. Bajgai	3	Ramesh Bajgai	Gairigaun	Chandanpur	3 Cha	115		63.6	110.3	173.9		255.440	28175.03	
		24+591	24+615	Ramesh Bajgai	Bishnu Pd. Bajgai	3	Ramesh Bajgai	Gairigaun	Chandanpur	3 Cha	110	8.29	95.4	95.4	190.8	4205.2	255.440	24368.98	
		24+579	24+591	Ramesh Bajgai	Bishnu Pd. Bajgai	3	Ramesh Bajgai	Gairigaun	Chandanpur	3 Cha	81		63.6	63.6	127.2		255.440	16245.98	
		24+678	24+702	Ramesh Bajgai	Bishnu Pd. Bajgai	3	Ramesh Bajgai	Gairigaun	Chandanpur	3 Cha	113		47.7	79.5	127.2		255.440	20307.48	
		25+072	25+111	Padam Kumari Ghimire	Krishna Gobind Ghimire	3	Padam Kumari Ghimire	Chandanpur	Chandanpur	3 Cha	48	2.83	190.8	206.7	397.5	10664	255.440	52799.45	
		25+234	25+258	Padam Kumari Ghimire	Krishna Gobind Ghimire	3	Padam Kumari Ghimire	Chandanpur	Chandanpur	3 Cha	123		63.6	95.4	159		255.440	24368.98	
120	120	25+231	25+241	Budda Shrestha	Khadga Shrestha	3	Budda Narayan Ranjitkar	Gairigaun	Chandanpur	3 Cha	31	0.98	7.95	7.95	15.9	810.84	255.440	2030.75	
121	121	25+247	25+254	Tank Pd Timilasana		3	Tank Pd Timilasana	Chandanpur	Chandanpur	3 Cha	92	13.16	0	7.95	7.95	302	255.440	2030.75	
		25+247	25+254	Tank Pd Timilasana		3	Tank Pd Timilasana	Chandanpur	Chandanpur	3 Cha	93		0	31.8	31.8		255.440	8122.99	
122	122	24+195	24+234	Ganga Tamrakar		3	Ganga Tamrakar	Gotikhel	Gotikhel	3ka	13	6.53	47.7	79.5	127.2	1216.3	235.790	18745.31	absentee
123	124	3+700	3+710	Gyanodaya L Sec School		2	Gyanodaya L Sec School	Ghongwa Tole	Chaughare			0.00	0	117.85	117.85	0	255.440	30103.60	Class Room + Compound Wall
124	29	22+476	22+491	Mahankal H. Se. School		2	Mahankal H. Se. School	Gotikhel	Gotikhel	22+49	97		95.4	111.3	206.7		294.740	32804.56	Gov. land
		22+476	22+491	Mahankal H. Se. School		2	Mahankal Hi. Se. School	Gotikhel	Gotikhel	2/Gha	129	5.27	31.8	63.4	95.2	4515.1	294.740	18686.52	Gov. land
				Mahankal Hi. Se. School		2	Mahankal H. Se. School	Gotikhel	Gotikhel	2/Gha	131		0	63.6	63.6		294.740	18745.46	Gov. land
125	28	22+476	22+491	Gotikhel P. School		6	Gotikhel P. School	Gotikhel	Gotikhel	6/Ga	183	5.41	31.8	31.8	63.6	588.24	294.740	9372.73	affect play ground
126	101	25+272	25+291	Mahakal Gramin Bikash Samaj		3	Mahakal Gramin Bikash Samaj	Chandanpur	Chandanpur	3 Cha	90	50.00	31.8	31.8	63.6	63.6	255.440	8122.99	Non -gov.org.
127	119	25+291	25+305	Kaleshwor L. Se. School		3	Kaleshwor L. Se. School	Chandanpur Baza	Chandanpur	3 Cha	8	26.31	190.8	317.94	508.74	1208.3	255.440	81214.59	Gov. land

17608 25990.26 43415.37 645917

6989302.04

The valuation of affected new cutting land consist as current market rate of per Ropani which as Following

Bhardeu VDC:-180000

ChaughareVDC:-130000

Manikhel VDC:-120000

Gotikhel VDC:-150000

Chandanpur VDC:-130000

**Annex:-1.1** Details of APs losing more than 20% of total holding.

**District :** Lalitpur

**Sub-Project:** Lele-Bhardeu-Chandanpur Road

S.N.	HH No	Chainage		Landowner name	Father's Name	Ward No	Village/ Settlement	VDC	Sheet No	Kitta no	% of land loss new cutting	Area of land loss for new cutting	Government rate per Ropani (NRs)	per sq. M rate	Government Total cost (New cut)	Market Rate per Ropani (NRs)	per sq. M rate	Market Total cost (New cut)	compensa tion area Sqm	Compensation cost RS.
		From	To																	
1	76	0+0120	0+137	Manmaya Sunwar		9	Deldada	Bhardeu	8.2	84	26.86	2732.6	100000	196.49	536922.679	180000.00	353.69	966482.68	697.89%	246838.00
2	119	25+291	25+305	Kaleshwor L. Se. School	Gov. Land	3	Chandanpur Bazar	Chandanpur	3 Cha	8	26.31	317.94	40000	78.59	24986.905	130000.00	255.44	81214.59	20.03	19477.89
3	101	25+272	25+291	Mahakal Gramin Bikash Samaj		2	Chandanpur	Chandanpur	3 Cha	90	50.00	31.8	40000	78.59	2499.162	130000.00	255.44	8122.99	31.8	4873

**Annex:1.2** Details of APs loosing below poverty line.

**District :** Lalitpur

**Sub-Project:** Lele-Bhardeu-Chandanpur Road

S.N.	HH No	Chainage		Landowner name	Father's Name	Ward No	Village/ Settlement	VDC	Sheet No	Kitta no	% of land loss new cutting	Area of land loss for new cutting	Government rate per Ropani (NRs)	per sq. M rate	Government Total cost (New cut)	Market Rate per Ropani (NRs)	per sq. M rate	Market Total cost (New cut)	Remarks
		From	To																
1	37	15+636	15+648	Urmila Syantang	Jit Bahadur Shyantang	4	Katuwan	Manikhel	8	93	25.00	31.8	50000	98.24	3124.032	120000.00	235.79	7498.12	
2	110	25+189	25+195	Sujata Ghimire	Padam Kumari Ghimire	3	Chandanpur	Chandanpur	3 Cha	105	16.67	15.9	40000	78.59	1249.581	130000.00	255.44	4061.50	

Prepared by:

Checked by:

Approved by:


**District:- Lalitpur**  
**Sub-project:- Lele-Bhardeu-Chandanpur rural road**  
**Annex: 2 List of Affected HHs with Structures**

S. N.	Chainage		HH No	Landowner name	Settlement	Ward No	VDC	Structure No	Distance from CL	material used for construction	Total Area Sqm	Type of Structure	No of Storey	Affected Area Sft.	% Affected	Year built	Present Use	Estimated cost (NRs.)	Remarks
	From	To																	
1	2+658	2+672	75	Bichar Singh Thing	Siganebhanjyang	1	Chaughare	1	2m	Stone+mud	39.96	Kachhi	2	39.96	100	2065 B. S.	House	384314.29	
2	3+632	3+639	127	Sancha Tamang	Ghonwatol	9	Bhardeu	2	4m	Stone+mud	31.86	Kachhi	3	31.86	100	2040 B. S.	House+toilet	590378.84	
3	3+700	3+710	124	Gyanodaya L Sec School	Ghongwa Tole	2	Chaughare	3	3m	Stone+mud	180.95	Kachhi	2	25.85	14.28	2060 B. S.	Class Room + Compound Wall	280037.09	Govt. School
4	3+632	3+642	90	Chandra Bahadur Lama	Ghongwa	9	Bhardeu	4	3m	Stone+mud	4	Kachhi	1	4.00	100	2065 B. S.	Toilet	44631.91	In Public Land
5	14+810	14+825	44	Rabiman Sayangtang	Katwan	8	Manikhel	5	3m	Stone+mud	38.71	Kachhi	2	38.71	100	2062 B. S.	House+toilet	560335.06	
6	22+830	22+835	25	Bhim Bdr. Nyasur	Mathillo Gotikhel	1	Gotikhel	6		Stone+mud	3	Kachhi	1	3.00	100	2061 B. S.	Toilet	82987.33	
7	22+476	22+491	28	Gotikhel P.School	Gotikhel	6	Gotikhel	7			120			120	100		Play ground	35368.80	Govt. School
8	23+200	23+210	5	Buddha Bdr. Thokar and Adhi Maya Thokar	Kaj Man Thokar	6	Mathillo Gotikhel	8		Stone+mud	50.78	Kachhi	3	50.78	100	2057 B. S.	House+toilet	622220.84	
9	24+525	24+579	105	Tulshi Bajgai	Gairigaun	3	Chandanpur	9		Stone+mud	55.46	Kachhi	3	55.46	100	2063 B. S.	House	618120.28	
10	24+525	24+79	105	Tulshi Bajgai	Gairigaun	3	Chandanpur	9.1		Stone+cement	36.00	Pakki		36.00	100	2065 B. S.	Bio Gas Plant	19769.39	
11	24+615	24+639	112	Gobinda Bajgai	Gairigaun	3	Chandanpur	10		Stone+mud	35	Kachhi	2	35	100	2063 B. S.	Cattle-Shed	326998.46	
12	24+615	24+639	112	Gobinda Bajgai	Gairigaun	3	Chandanpur	10.1		Stone+cement	36.00	Pakki		36.00	100	2065 B. S.	Bio Gas Plant	19769.39	
13	24+400	24+410	97	Jit Bdr. Shrestha	Chandanpur Bazar	3	Chandanpur	11		Stone+mud	13.12	Kachhi	1	13.12	100	2054 B. S.	Water Mill	118565.60	In Public Land
<b>Total</b>																		<b>3703497.28</b>	


# Annex: 2.1 Photo of affected structures

योजनाको नाम: लेले-भारदेउ-चन्दनपुर सडक


संरचना

घर धुरी नं. :	संरचना नं.:	१	चेनेज:	देखि	सम्म			
				२+ ६५८	२+६७२			
			सडकको केन्द्र बिन्दुवाटको दुरी		२ मिटर			
			संरचना रहेको स्थान:		चौघरे गाविस २ सिंगाने भंज्यांग			
			तला २	जम्मा क्षेत्रफल वर्ग मि.	प्राप्त गर्नुपर्ने क्षेत्रफल	जम्मा	कैफियत	
			पहिलो	३९.८४	३९.८४	३८४३९४.२९		
			दोश्रो	३९.८४	३९.८४			
			तेश्रो					
			वार्दली					
			गोठ					
			पर्खाल					
			गेट					
जम्मा				३८४३९४.२९				
घरधनीको नाम:			बिचार सिं थिङ			संरचनाको किसिम :		कच्ची
ठेगाना:			चौघरे गा.वि.स.वार्ड नं.१			गारोमा प्रयोग गरिएको सामाग्री :		माटो र ढुङ्गा
नागरिकता नं.:			२४६			छानामा प्रयोग गरिएको सामाग्री:		काठ,जस्ता
बाबुको नाम:			जमान सिं थिङ			तलामा प्रयोग गरिएको सामाग्री :		काठ
नक्सा/सिट नं.:						वर्तमान उपयोग :		पसल तथा बसोबास
जग्गाधनी प्रमाणपूर्जा (मोठ नं.) :						Life of structure:		४० वर्ष
कित्ता नं.:			१५२			Age of Structure:		१०

**योजनाको नाम: लेले-भारदेउ-चन्दनपुर सडक  
संरचना**

घर धुरी नं. :	संरचना नं.:	२	चेनेज:		देखि	सम्म		
					३+६३२	३+६३९		
			सडकको केन्द्र बिन्दुवाटको दुरी		४ मिटर			
			संरचना रहेको स्थान:		भार्दैउ गा.वि.स.९			
			तला २.५	जम्मा क्षेत्रफल बर्ग मि.	प्राप्त गर्नुपर्ने क्षेत्रफल	जम्मा रु.	कैफियत	
			पहिलो	३९.८६	३९.८६	५५९९९०.७०		
			दोश्रो	३९.८६	३९.८६			
			तेश्रो					
			बार्दली					
			शौचालय	३.००	३.००	३९,२६८.९४		
			पर्खाल					
गेट								
जम्मा			५९०३७८.८४					
घरधनीको नाम:			सञ्चा तामाङ.		संरचनाको किसिम :			कच्ची
ठेगाना:			भार्दैउ गा.वि.स.९		गारोमा प्रयोग गरिएको सामाग्री :			ढुङ्गा र माटो
नागरिकता नं.:			22553		छानामा प्रयोग गरिएको सामाग्री:			जस्ता, काठ
बाबुको नाम:			पुङ्के तामाङ.		तलामा प्रयोग गरिएको सामाग्री :			काठमाथि माटो
नक्सा/सिट नं.:			९ क ३		वर्तमान उपयोग :			स्थायी बसोवास भएको घर
जग्गाधनी प्रमाणपूर्जा (मोठ नं.) :					Life of structure:			४० वर्ष
कित्ता नं.:			१५०		Age of Structure:			१६ वर्ष

**योजनाको नाम: लेले-भारदेउ-चन्दनपुर सडक  
संरचना**


घर धुरी नं. :	संरचना नं.:	३	चेनेज:	देखि		सम्म		
				३+६७२		३+६९५		
			सडकको केन्द्र बिन्दुवाटको दुरी				३ मिटर	
			संरचना रहेको स्थान:				चौघरे गा.वि.स. २ गमडोल	
			तला २	जम्मा क्षेत्रफल वर्ग मि.	प्राप्त गर्नुपर्ने क्षेत्रफल	जम्मा	कैफियत	
			पहिलो	२५.८५	२५.८५	२८००३७.०९		
			दोश्रो	२५.८५	२५.८५			
			तेश्रो					
			बार्दली					
			गोठ					
			पर्खाल	९.२०	९.२०			
			गेट					
जम्मा			२८००३७.०९					
घरधनीको नाम:			ज्ञानोदय नि.मा.वि.		संरचनाको किसिम :			पक्की
ठेगाना:			चौघरे गा.वि.स. २ गमडोल		गारोमा प्रयोग गरिएको सामाग्री :			हुंगा, सिमेन्ट
नागरिकता नं.:					छानामा प्रयोग गरिएको सामाग्री:			काठ, जस्ता
बाबुको नाम:					तलामा प्रयोग गरिएको सामाग्री :			काठ, माटो
नक्सा/सिट नं.:					वर्तमान उपयोग :			स्कूल
जग्गाधनी प्रमाणपूर्जा (मोठ नं.) :					Life of structure:			७० वर्ष
कित्ता नं.:			सार्वजनिक		Age of Structure:			६ वर्ष

# योजनाको नाम: लेले-भारदेउ-चन्दनपुर सडक


## संरचना

घर धुरी नं. :		संरचना नं.:	४	चेनेज:	देखि		सम्म		
					३+७००		३+७१०		
				सडकको केन्द्र बिन्दुवाटको दुरी			३ मिटर		
				संरचना रहेको स्थान:			भारदेउ गा.बि.स. ९ गमडोल		
				तला १	जम्मा क्षेत्रफल बर्ग मि.	प्राप्त गर्नुपर्ने क्षेत्रफल	जम्मा	कैफियत	
				पहिलो	४.००	४.००	४४६३९.९९		
				दोश्रो					
				तेश्रो					
				बार्दली					
				गोठ					
				पर्खाल					
गेट									
जम्मा				४४६३९.९९					
घरधनीको नाम:				चन्द्र ब.लामा		संरचनाको किसिम : कच्ची			
ठेगाना:				भारदेउ गा.बि.स. ९ गमडोल		गारोमा प्रयोग गरिएको सामग्री : ढुंगा, माटो			
नागरिकता नं.:						छानामा प्रयोग गरिएको सामग्री: जस्ता, काठ			
बाबुको नाम:						तलामा प्रयोग गरिएको सामग्री :			
नक्सा/सिट नं.:						वर्तमान उपयोग : शौचालय			
जग्गाधनी प्रमाणपूर्जा (मोठ नं.) :						Life of structure: ३० वर्ष			
कित्ता नं.:				सार्वजनिक		Age of Structure: १ वर्ष			


**योजनाको नाम: लेले-भारदेउ-चन्दनपुर सडक  
संरचना**

घर धुरी नं. :		संरचना नं.:	५	चेनेज:	देखि	सम्म				
					१४+८१०	१४+८२५				
				सडकको केन्द्र बिन्दुवाटको दुरी					३ मिटर	
				संरचना रहेको स्थान:					मानिखेल गा.वि.स.वार्ड नं.८	
				तला २	जम्मा क्षेत्रफल बर्ग मि.	प्राप्त गर्नुपर्ने क्षेत्रफल	जम्मा	कैफियत		
				पहिलो	३५.७१	३५.७१	५२९४३७.६०			
				दोश्रो	३५.७१	३५.७१				
				तेश्रो						
				शौचालय	३.००	३.००	३०८९७.४६			
				गोठ						
				पर्खाल						
गेट										
जम्मा			५६०३३५.०६							
घरधनीको नाम:		रविमान स्याङतान		संरचनाको किसिम :		कच्ची				
ठेगाना:		मानिखेल गा.वि.स.वार्ड नं.८		गारोमा प्रयोग गरिएको सामग्री :		ढुंगा, माटो				
नागरिकता नं.:		४९४७०		छानामा प्रयोग गरिएको सामग्री:		काठ, जस्ता				
बाबुको नाम:		धन बहादुर स्याङतान		तलामा प्रयोग गरिएको सामग्री :		काठ, माटो				
नक्सा/सिट नं.:		८ क		वर्तमान उपयोग :		स्थायी बसोवास घर				
जग्गाधनी प्रमाणपूजा (मोठ नं.) :				Life of structure:		४० वर्ष				
कित्ता नं.:		७३		Age of Structure:		४ वर्ष				


**योजनाको नाम: लेले-भारदेउ-चन्दनपुर सडक**  
**संरचना**

घर धुरी नं. :	संरचना नं.:	६	चेनेज:	देखि	सम्म			
				२२+८३०	२२+८३५			
			सडकको केन्द्र बिन्दुवाटको दुरी		३ मिटर			
			संरचना रहेको स्थान:		गोटीखेल गा.बि.स.वार्ड नं.१			
			तला १	जम्मा क्षेत्रफल बर्ग मि.	प्राप्त गर्नुपर्ने क्षेत्रफल	जम्मा	कैफियत	
			पहिलो	३.००	३.००	८२९८७.३३		
			दोश्रो					
			तेश्रो					
			बार्दली					
			गोठ					
			पर्खाल	३.१५	३.१५			
			गेट					
			जम्मा			८२९८७.३३		
घरधनीको नाम:			भिम बहादुर न्यासुर		संरचनाको किसिम :			कच्ची
ठेगाना:			गोटीखेल गा.बि.स.वार्ड नं.१		गारोमा प्रयोग गरिएको सामग्री :			ढुंगा, माटो
नागरिकता नं.:			३४६७		छानामा प्रयोग गरिएको सामग्री:			काठ, जस्ता
बाबुको नाम:			शेर बहादुर न्यासुर		तलामा प्रयोग गरिएको सामग्री :			
नक्सा/सिट नं.:			१ घ		वर्तमान उपयोग :			शौचालय र पर्खाल
जग्गाधनी प्रमाणपूर्जा (मोठ नं.) :					Life of structure:			४० वर्ष
कित्ता नं.:			८४		Age of Structure:			५ वर्ष

**योजनाको नाम: लेले-भारदेउ-चन्दनपुर सडक**  
**संरचना**

घर धुरी नं. :	संरचना नं.:	७	चेनेज:	देखि	सम्म				
				२३+१२०	२३+१४०				
			सडकको केन्द्र बिन्दुवाटको दुरी			३ मिटर			
संरचना रहेको स्थान:			गोटीखेल वार्ड नं.६						
			तला	जम्मा क्षेत्रफल बर्ग मि.	प्राप्त गर्नुपर्ने क्षेत्रफल	जम्मा	कैफियत		
			पहिलो	१२०.००	१२०.००	३५३६८.८०			
			दोश्रो						
			तेश्रो						
			वार्दली						
			गोठ						
			पर्खाल						
			कम्पाउण्ड						
			जम्मा			३५३६८.८०			
			घरधनीको नाम:			गोटीखेल प्रा.वि.		संरचनाको किसिम :	
			ठेगाना:			गोटीखेल वार्ड नं.६		गारोमा प्रयोग गरिएको सामाग्री :	
			नागरिकता नं.:					छानामा प्रयोग गरिएको सामाग्री:	
बाबुको नाम:					तलामा प्रयोग गरिएको सामाग्री :				
नक्सा/सिट नं.:					वर्तमान उपयोग :	स्कूल ग्राउण्ड			
जग्गाधनी प्रमाणपूजा (मोठ नं.) :					Life of structure:	४० वर्ष			
कित्ता नं.:			१८३		Age of Structure:	वर्ष			

**योजनाको नाम: लेले-भारदेउ-चन्दनपुर सडक  
संरचना**

घर धुरी नं. :	संरचना नं.:	द	चेनेज:	देखि		सम्म	
				२३+२००		२३+२१०	
			सडकको केन्द्र बिन्दुवाटको दुरी			१.५ मिटर	
			संरचना रहेको स्थान:			गोटीखेल गा.बि.स.वार्ड नं.६	
			तला २.५	जम्मा क्षेत्रफल बर्ग मि.	प्राप्त गर्नुपर्ने क्षेत्रफल	जम्मा	कैफियत
			पहिलो	४८.७८	४८.७८	५८४९०३.९२	
			दोश्रो	४८.७८	४८.७८		
			तेश्रो	४८.७८	४८.७८		
			शौचालय	३.००	३.००	३७३१६.९२	
			गोठ				
			पर्खाल				
			गेट				
जम्मा				६२२२२०.८४			
घरधनीको नाम:			बुद्ध र आदिमाया थोकर		संरचनाको किसिम :		कच्ची
ठेगाना:			गोटीखेल गा.बि.स.वार्ड नं.६		गारोमा प्रयोग गरिएको सामाग्री :		ढुंगा, माटो
नागरिकता नं.:			१३७० /९/१९४७		छानामा प्रयोग गरिएको सामाग्री:		काठ, जस्ता
बाबुको नाम:			काजमान थोकर,स्व.सञ्च कुमार थोकर		तलामा प्रयोग गरिएको सामाग्री :		काठ
नक्सा/सिट नं.:			छ ग		वर्तमान उपयोग :		स्थायी घर
जग्गाधनी प्रमाणपूर्जा (मोठ नं.) :					Life of structure:		४० वर्ष
कित्ता नं.:			१८०		Age of Structure:		९ वर्ष

**योजनाको नाम: लेले-भारदेउ-चन्दनपुर सडक**  
**संरचना**

घर धुरी नं. :	संरचना नं.:	९	चेनेज:	देखि		सम्म	
				२३+६८०		२३+६८९	
			सडकको केन्द्र बिन्दुवाटको दुरी				३ मिटर
संरचना रहेको स्थान:				चन्दनपुर गा.वि.स.वार्ड नं.३, गैरीगाउ			
तला २.५		जम्मा क्षेत्रफल बर्ग मि.	प्राप्त गर्नुपर्ने क्षेत्रफल	जम्मा		कैफियत	
पहिलो		५५.४६	५५.४६	६९८९२०.२७			
दोश्रो		५५.४६	५५.४६				
तेश्रो							
वार्दली							
गोठ							
पर्खाल							
गेट							
जम्मा				६९८९२०.२७			
घरधनीको नाम:		तुलसी प्रशाद बजगाई		संरचनाको किसिम :		कच्ची	
ठेगाना:		चन्दनपुर गा.वि.स.वार्ड नं.३, गैरीगाउ		गारोमा प्रयोग गरिएको सामग्री :		ढुंगा, माटो	
नागरिकता नं.:		३०९५३		छानामा प्रयोग गरिएको सामग्री:		जस्ता, काठ	
बाबुको नाम:		छवि प्रशाद बजगाई		तलामा प्रयोग गरिएको सामग्री :		काठ, माटो	
नक्सा/सिट नं.:		३ च		वर्तमान उपयोग :		स्थायी बसोवास घर	
जग्गाधनी प्रमाणपूजा (मोठ नं.) :		४६२३		Life of structure:		४० वर्ष	
कित्ता नं.:		८२		Age of Structure:		३ वर्ष	

**योजनाको नाम: लेले-भारदेउ-चन्दनपुर सडक  
संरचना**

घर धुरी नं. :		संरचना नं.:	९.१	चेनेज:		देखि	सम्म			
						२३+६८०	२३+६८९			
				सडकको केन्द्र बिन्दुवाटको दुरी					३ मिटर	
				संरचना रहेको स्थान:					चन्दनपुर गा.बि.स.वार्ड नं.३, गैरीगाउ	
				तला	जम्मा क्षेत्रफल बर्ग मि.	प्राप्त गर्नुपर्ने क्षेत्रफल	जम्मा	कैफियत		
				पहिलो	३६.००	३६.००	१९७६९.३९			
				दोश्रो						
				तेश्रो						
				बार्दली						
				गोठ						
				पर्खाल						
गेट										
जम्मा				१९७६९.३९						
घरधनीको नाम:				तुलसी प्रशाद बजगाई		संरचनाको किसिम : पक्की				
ठेगाना:				चन्दनपुर गा.बि.स.वार्ड नं.३, गैरीगाउ		गारोमा प्रयोग गरिएको सामाग्री : ढुंगा, सिमेन्ट				
नागरिकता नं.:				३०१५३		छानामा प्रयोग गरिएको सामाग्री:				
बाबुको नाम:				छवि प्रशाद बजगाई		तलामा प्रयोग गरिएको सामाग्री :				
नक्सा/सिट नं.:				३ च		वर्तमान उपयोग : घरायसी प्रयोग गोबर ग्याँस				
जग्गाधनी प्रमाणपूजा (मोठ नं.) :				४६२३		Life of structure: १०० वर्ष				
कित्ता नं.:				८२		Age of Structure: १ वर्ष				


**योजनाको नाम: लेले-भारदेउ-चन्दनपुर सडक**  
**संरचना**

घर धुरी नं. :	संरचना नं.:	१०	चेनेज:	देखि		सम्म		
				२३+७४०		२३+७५०		
			सडकको केन्द्र बिन्दुवाटको दुरी				३ मिटर	
संरचना रहेको स्थान:				चन्दनपुर गा.वि.स.वार्ड नं.३, गैरीगाउ				
तला १.५	जम्मा क्षेत्रफल बर्ग मि.	प्राप्त गर्नुपर्ने क्षेत्रफल	जम्मा रु.		कैफियत			
पहिलो	३५.००	३५.००	३२६९९८.४०					
दोश्रो	३५.००	३५.००						
तेश्रो								
बार्दली								
गोठ								
पर्खाल								
गेट								
जम्मा			३२६९९८.४०					
घरधनीको नाम:			गोविन्द प्रशाद बजगाई		संरचनाको किसिम :			कच्ची
ठेगाना:			चन्दनपुर गा.वि.स.वार्ड नं.३, गैरीगाउ		गारोमा प्रयोग गरिएको सामग्री :			हुंगा, काठ, माटो
नागरिकता नं.:					छानामा प्रयोग गरिएको सामग्री:			जस्ता र काठ
बाबुको नाम:			बिष्णु प्रशाद बजगाई		तलामा प्रयोग गरिएको सामग्री :			काठ, माटो
नक्सा/सिट नं.:			३ च		वर्तमान उपयोग :			बसोबास
जग्गाधनी प्रमाणपूर्जा (मोठ नं.) :					Life of structure:			४० वर्ष
कित्ता नं.:			१११		Age of Structure:			३ वर्ष

**योजनाको नाम: लेले-भारदेउ-चन्दनपुर सडक  
संरचना**

घर धुरी नं. :	संरचना नं.:	१०.१	चेनेज:	देखि	सम्म		
				२३+७४०	२३+७५०		
			सडकको केन्द्र बिन्दुवाटको दुरी		३ मिटर		
			संरचना रहेको स्थान:		चन्दनपुर गा.वि.स.वार्ड नं.३, गैरीगाउ		
			तला	जम्मा क्षेत्रफल बर्ग मि.	प्राप्त गर्नुपर्ने क्षेत्रफल	जम्मा	कैफियत
			पहिलो	३६.००	३६.००	१९७६९.३९	
			दोश्रो				
			तेश्रो				
			बार्दली				
			गोठ				
			पर्खाल				
			गेट				
			जम्मा			१९७६९.३९	
			घरधनीको नाम:			गोबिन्द प्रशाद बजगाई	
ठेगाना:			चन्दनपुर गा.वि.स.वार्ड नं.३, गैरीगाउ		गारोमा प्रयोग गरिएको सामाग्री :		
नागरिकता नं.:					छानामा प्रयोग गरिएको सामाग्री:		
बाबुको नाम:			बिष्णु प्रशाद बजगाई		तलामा प्रयोग गरिएको सामाग्री :		
नक्सा/सिट नं.:			३ च		वर्तमान उपयोग :		
जग्गाधनी प्रमाणपूर्जा (मोठ नं.) :					Life of structure:		
कित्ता नं.:			१११		Age of Structure:		

**योजनाको नाम: लेले-भारदेउ-चन्दनपुर सडक  
संरचना**

घर धुरी नं. :		संरचना नं.:	११	चेनेज:	देखि		सम्म		
				२४+ ४००		२४+४१०			
				सडकको केन्द्र बिन्दुवाटको दुरी				२ मिटर	
				संरचना रहेको स्थान:				चन्दनपुर गा.बि.स.वार्ड नं.३, बजार	
				तला १	जम्मा क्षेत्रफल बर्ग मि.	प्राप्त गर्नुपर्ने क्षेत्रफल	जम्मा	कैफियत	
				पहिलो	१३.११	१३.११	११८५६५.६०		
				दोश्रो					
				तेश्रो					
				नहर	४२.००				
				गोठ					
				पर्खाल					
				गेट					
				जम्मा			११८५६५.६०		
				घरधनीको नाम:				जीत बहादुर श्रेष्ठ	
ठेगाना:				चन्दनपुर गा.बि.स.वार्ड नं.३, बजार		गारोमा प्रयोग गरिएको सामग्री : ढुंगा, माटो			
नागरिकता नं.:						छानामा प्रयोग गरिएको सामग्री: पराल, बाँस			
बाबुको नाम:				खडग बहादुर श्रेष्ठ		तलामा प्रयोग गरिएको सामग्री :			
नक्सा/सिट नं.:						वर्तमान उपयोग : घट्ट			
जग्गाधनी प्रमाणपूजा (मोठ नं.) :						Life of structure: ४० वर्ष			
कित्ता नं.:				सार्वजनिक		Age of Structure: २ वर्ष			

**Rural Reconstruction and Rehabilitation Sector Development Program (RRRSDP)**  
**District Project Office (DPO)**  
**Lalitpur**

**Name of Sub-Project:** Lele-Bhardeu-Chandanpur Road

**Annex-3:** Loss of trees with Estimated Cost

S. N.	Chainage		HH No	Landowner name	Address	Details of lost trees							Numbering & Marking Cost (Rs.)	Harvesting Cost (Rs.)	Transportation Cost (Rs.)	Total Cost(Rs.)
	From	To				Species	No. of Trees	Girth (cm)	Dia (cm)	Ht (m)	Vol. (Q.M)	Vol. (Q.Ft)				
1	0+494	0+507	94	Musaurae Syngtan	Bhardeu-9	Uttis	1	45	9	10	0.03	8.43	25.28	126.40	58.99	210.67
				Musaurae Syngtan		Paiau	1	30	10	6	0.02	0.76	2.28	11.38	5.31	18.96
				Musaurae Syngtan		Uttis	1	29	9	6	0.02	0.71	2.13	10.63	4.96	17.72
				Musaurae Syngtan		Naspati	1	50	16	8	0.08	2.81	8.43	42.13	19.66	70.22
				Musaurae Syngtan		Dudhilo	1	38	12	4	0.02	0.81	2.43	12.17	5.68	20.28
				Musaurae Syngtan		Dudhilo	1	12	4	3	0.00	0.06	0.18	0.91	0.42	1.52
Total											0.18	13.57	40.72	203.62	95.02	339.37
2	0+699	0+723	93	Bir Bahadur Gole	Bhardeu-9	Dudhilo	1	26	8	4	0.01	0.38	1.14	5.70	2.66	9.49
				Bir Bahadur Gole		Dudhilo	1	43	14	3	0.02	0.78	2.34	11.69	5.45	19.48
				Bir Bahadur Gole		Paiau	1	48	15	3	0.03	0.97	2.91	14.56	6.80	24.27
				Bir Bahadur Gole		Uttis	1	37	12	8	0.04	1.54	4.61	23.07	10.77	38.45
				Bir Bahadur Gole		Uttis	1	35	11	8	0.04	1.38	4.13	20.65	9.63	34.41
				Bir Bahadur Gole		Uttis	1	37	12	8	0.04	1.54	4.61	23.07	10.77	38.45
				Bir Bahadur Gole		Uttis	1	17	5	4	0.00	0.16	0.49	2.44	1.14	4.06
Total											0.19	6.74	20.23	101.17	47.21	168.62
3	0+315	0+482	80	Lungae Lama	Bhardeu-9	Dudhilo	1	46	15	5	0.04	1.49	4.46	22.29	10.40	37.15
				Lungae Lama		Dudhilo	1	14	4	4	0.00	0.11	0.33	1.65	0.77	2.75
				Lungae Lama		Dudhilo	1	18	6	4	0.01	0.18	0.55	2.73	1.27	4.55
				Lungae Lama		Dudhilo	1	33	11	4	0.02	0.61	1.84	9.18	4.28	15.29
				Lungae Lama		Dudhilo	1	29	9	4	0.01	0.47	1.42	7.09	3.31	11.81
				Lungae Lama		Gobraesal	1	45	14	7	0.06	1.99	5.97	29.86	13.94	49.77
				Lungae Lama		Gobraesal	1	48	15	7	0.06	2.27	6.80	33.98	15.86	56.63
				Lungae Lama		Gobraesal	1	37	12	5	0.03	0.96	2.88	14.42	6.73	24.03
Total											0.23	8.08	24.24	121.19	56.56	201.99
4	22+347	22+400	24	Radha K.Ghimirae	Gotikhel	Kutmiro	1	50	16	10	0.10	3.51	10.53	52.67	24.58	87.78
				Radha K.Ghimirae		Kutmiro	1	50	16	10	0.10	3.51	10.53	52.67	24.58	87.78
				Radha K.Ghimirae		Kutmiro	1	40	13	8	0.05	1.80	5.39	26.97	12.58	44.94
				Radha K.Ghimirae		Uttis	1	50	16	10	0.10	3.51	10.53	52.67	24.58	87.78
				Radha K.Ghimirae		Khaniu	1	30	10	5	0.02	0.63	1.90	9.48	4.42	15.80
				Radha K.Ghimirae		Khaniu	1	20	6	4	0.01	0.22	0.67	3.37	1.57	5.62
				Radha K.Ghimirae		Uttis	1	90	29	19	0.61	21.61	64.84	324.22	151.30	540.37
Total											0.99	34.80	104.41	522.04	243.62	870.06

S. N.	Chainage		HH No	Landowner name	Address	Details of lost trees							Numbering & Marking Cost (Rs.)	Harvesting Cost (Rs.)	Transportation Cost (Rs.)	Total Cost(Rs.)
	From	To				Species	No. of Trees	Girth (cm)	Dia (cm)	Ht (m)	Vol. (Q.M)	Vol. (Q.Ft)				
5	23+137	23+161	4	Surya P.Ghimirae		Saur	1	60	19	14	0.20	7.08	21.24	106.18	49.55	176.96
				Surya P.Ghimirae		Chilaunae	1	40	13	6	0.04	1.35	4.04	20.22	9.44	33.71
				Surya P.Ghimirae		Paiu	1	40	13	7	0.04	1.57	4.72	23.59	11.01	39.32
				Surya P.Ghimirae		Paiu	1	40	13	7	0.04	1.57	4.72	23.59	11.01	39.32
				Surya P.Ghimirae		Uttis	1	70	22	14	0.27	9.63	28.90	144.52	67.44	240.86
Total											0.60	21.21	63.62	318.11	148.45	530.18
6	24+011	24+045	33	Bal Bahadur Thokar		Uttis	1	60	19	12	0.17	6.07	18.20	91.01	42.47	151.68
				Bal Bahadur Thokar		Paiu	1	50	16	10	0.10	3.51	10.53	52.67	24.58	87.78
Total							1				0.27	9.58	28.74	143.68	67.05	239.46
7	24+141	24+161	16	Maiya Ghimirae		Khaniu	1	40	13	9	0.06	2.02	6.07	30.34	14.16	50.56
				Maiya Ghimirae		Uttis	1	60	19	12	0.17	6.07	18.20	91.01	42.47	151.68
				Maiya Ghimirae		Uttis	1	40	13	9	0.06	2.02	6.07	30.34	14.16	50.56
				Maiya Ghimirae		Chilaunae	1	60	19	9	0.13	4.55	13.65	68.26	31.85	113.76
Total											0.42	14.66	43.99	219.94	102.64	366.56
8	24+262	24+322	15	Murari Ghimire		Uttis	1	50	16	10	0.10	3.51	10.53	52.67	24.58	87.78
				Murari Ghimire		Uttis	1	30	10	4	0.01	0.51	1.52	7.58	3.54	12.64
				Murari Ghimire		Uttis	1	40	13	5	0.03	1.12	3.37	16.85	7.86	28.09
				Murari Ghimire		Dudilo	1	80	25	8	0.20	7.19	21.57	107.86	50.34	179.77
Total											0.35	12.33	36.99	184.97	86.32	308.28
9				Min Bahadur Mahat	Darpakha	Khaniu	1	70	22	9	0.18	6.19	18.58	92.90	43.36	154.84
				Min Bahadur Mahat	Darpakha	Saur	1	30	10	5	0.02	0.63	1.90	9.48	4.42	15.80
				Min Bahadur Mahat	Darpakha	Uttis	1	40	13	8	0.05	1.80	5.39	26.97	12.58	44.94
Total											0.24	8.62	25.87	129.35	60.36	215.58
10	22+320	22+390	26	Bhog P.Ghimire		Khaniu	1	60	19	6	0.09	3.03	9.10	45.50	21.24	75.84
				Bhog P.Ghimire		Timilo	1	90	29	8	0.26	9.10	27.30	136.51	63.71	227.52
				Bhog P.Ghimire		Timilo	1	90	29	8	0.26	9.10	27.30	136.51	63.71	227.52
				Bhog P.Ghimire		Paiu	1	100	32	13	0.52	18.26	54.77	273.87	127.81	456.45
				Bhog P.Ghimire		Uttis	1	60	19	12	0.17	6.07	18.20	91.01	42.47	151.68
				Bhog P.Ghimire		Uttis	1	50	16	7	0.07	2.46	7.37	36.87	17.20	61.45
				Bhog P.Ghimire		Uttis	1	70	22	9	0.18	6.19	18.58	92.90	43.36	154.84
Total											1.54	54.21	162.64	813.18	379.48	1355.30
11	22+400	22+442	8	Sundar Shyam Ghimire		Chilaunae	1	70	22	7	0.14	4.82	14.45	72.26	33.72	120.43
				Sundar Shyam Ghimire		Katus	1	60	19	8	0.11	4.04	12.13	60.67	28.31	101.12
				Sundar Shyam Ghimire		Saur	1	60	19	12	0.17	6.07	18.20	91.01	42.47	151.68
				Sundar Shyam Ghimire		Koiralo	1	30	10	4	0.01	0.51	1.52	7.58	3.54	12.64
				Sundar Shyam Ghimire		Ipil Ipil	1	20	6	3	0.00	0.17	0.51	2.53	1.18	4.21
				Sundar Shyam Ghimire		Kutmiro		30	10	4	0.01	0.51	1.52	7.58	3.54	12.64
Total											0.46	16.11	48.33	241.64	112.76	402.73
12	16+812		49	Aite Syngtang	Chaugharae-2	Timilo	1	106	34	8	0.36	12.62	37.87	189.37	88.37	315.61
Total																

S. N.	Chainage		HH No	Landowner name	Address	Details of lost trees							Numbering & Marking Cost (Rs.)	Harvesting Cost (Rs.)	Transportation Cost (Rs.)	Total Cost(Rs.)
	From	To				Species	No. of Trees	Girth (cm)	Dia (cm)	Ht (m)	Vol. (Q.M)	Vol. (Q.Ft)				
13	15+823	15+853	51	Jeet Bahadur syangtan	Manikhel - 8	Dudhilo	1	135	43	7	0.51	17.92	53.75	268.76	125.42	447.93
14	15+424	15+954	43	Gopal Tamang	Manikhel - 8	Uttis	1	61	19	12	0.18	6.27	18.81	94.07	43.90	156.78
				Gopal Tamang		Uttis	1	91	29	18	0.59	20.93	62.80	314.02	146.54	523.36
				Gopal Tamang		Uttis	1	61	19	12	0.18	6.27	18.81	94.07	43.90	156.78
Total											0.95	33.48	100.43	502.15	234.34	836.92
15	15+783	15+823	42	Chandra Bahadur Lama	Manikhel - 8	Paiu	1	78	25	10	0.24	8.54	25.63	128.17	59.81	213.62
				Chandra Bahadur Lama		Bajh	1	46	15	5	0.04	1.49	4.46	22.29	10.40	37.15
Total											0.28	10.03	30.09	150.46	70.21	250.77
16				Yaganihi Timilsina	Manikhel - 9	Dar	1	25	8	4	0.01	0.35	1.05	5.27	2.46	8.78
				Yaganihi Timilsina		Khaniu	1	25	8	3	0.01	0.26	0.79	3.95	1.84	6.58
				Yaganihi Timilsina		Uttis	1	107	34	20	0.91	32.16	96.48	482.39	225.12	803.98
Total											0.93	32.77	98.32	491.61	229.42	819.34
17			38	Som Maya Singar	Manikhel - 9	Uttis	1	30	10	6	0.02	0.76	2.28	11.38	5.31	18.96
				Som Maya Singar		Uttis	1	98	31	18	0.69	24.28	72.84	364.19	169.95	606.98
Total											0.71	25.04	75.11	375.56	175.26	625.94
18	15+655	15+698	56	Ramesh Maharjan	Manikhel - 8	Chilaunae	1	30	10	4	0.01	0.51	1.52	7.58	3.54	12.64
19	23+522	23+565	27	Ramji Sapkota	Gotikhel - 1	Uttis	1	50	16	9	0.09	3.16	9.48	47.40	22.12	79.00
				Ramji Sapkota		Uttis	1	30	10	4	0.01	0.51	1.52	7.58	3.54	12.64
				Ramji Sapkota		Uttis	1	60	19	10	0.14	5.06	15.17	75.84	35.39	126.40
				Ramji Sapkota		Uttis	1	50	16	9	0.09	3.16	9.48	47.40	22.12	79.00
				Ramji Sapkota		Uttis	1	70	22	12	0.23	8.26	24.77	123.87	57.81	206.46
				Ramji Sapkota		Chilaunae	1	50	16	8	0.08	2.81	8.43	42.13	19.66	70.22
				Ramji Sapkota		Khaniu	1	30	10	4	0.01	0.51	1.52	7.58	3.54	12.64
Total							79				0.66	23.45	70.36	351.82	164.18	586.36
20				G.FDP		Paiu	1	55	18	3	0.04	1.27	3.82	19.12	8.92	31.86
				G.FDP		Gurans	1	17	5	5	0.01	0.20	0.61	3.04	1.42	5.07
				G.FDP		Paiu	1	48	15	5	0.05	1.62	4.85	24.27	11.33	40.45
Total											0.09	3.10	9.29	46.43	21.67	77.39

S. N.	Chainage		HH No	Landowner name	Address	Details of lost trees							Numbering & Marking Cost (Rs.)	Harvesting Cost (Rs.)	Transportation Cost (Rs.)	Total Cost(Rs.)
	From	To				Species	No. of Trees	Girth (cm)	Dia (cm)	Ht (m)	Vol. (Q.M)	Vol. (Q.Ft)				
21	3+819	7+320		Khordanda CF	Chaugharae-2	Gurans	1	47	15	5	0.04	1.55	4.65	23.27	10.86	38.78
				Khordanda CF		Bajh	1	19	6	3	0.00	0.15	0.46	2.28	1.06	3.80
				Khordanda CF		Khasru	1	23	7	4	0.01	0.30	0.89	4.46	2.08	7.43
				Khordanda CF		Gurans	1	38	12	5	0.03	1.01	3.04	15.21	7.10	25.35
				Khordanda CF		Bajh	1	28	9	4	0.01	0.44	1.32	6.61	3.08	11.01
				Khordanda CF		Gurans	1	65	21	4	0.07	2.37	7.12	35.60	16.61	59.34
				Khordanda CF		Katus	1	23	7	4	0.01	0.30	0.89	4.46	2.08	7.43
				Khordanda CF		Gurans	1	69	22	4	0.08	2.67	8.02	40.12	18.72	66.87
				Khordanda CF		Katus	1	24	8	4	0.01	0.32	0.97	4.85	2.27	8.09
				Khordanda CF		Katus	1	25	8	5	0.01	0.44	1.32	6.58	3.07	10.97
				Khordanda CF		Katus	1	25	8	5	0.01	0.44	1.32	6.58	3.07	10.97
				Khordanda CF		Bhalayo	1	18	6	6	0.01	0.27	0.82	4.10	1.91	6.83
				Khordanda CF		Bajh	1	23	7	3	0.01	0.22	0.67	3.34	1.56	5.57
				Khordanda CF		Kaphal	1	13	4	3	0.00	0.07	0.21	1.07	0.50	1.78
				Khordanda CF		Bajh	1	17	5	3	0.00	0.12	0.37	1.83	0.85	3.04
				Khordanda CF		Gurans	1	48	15	2	0.02	0.65	1.94	9.71	4.53	16.18
				Khordanda CF		Angeri	1	18	6	3	0.00	0.14	0.41	2.05	0.96	3.41
				Khordanda CF		Katus	1	16	5	4	0.00	0.14	0.43	2.16	1.01	3.60
				Khordanda CF		Katus	1	18	6	4	0.01	0.18	0.55	2.73	1.27	4.55
Total											0.33	11.80	35.40	177.00	82.60	295.00
	3+819	7+320		Khordanda CF	Chaugharae-2	Bajh	1	22	7	3	0.01	0.20	0.61	3.06	1.43	5.10
				Khordanda CF		Angeri	1	13	4	3	0.00	0.07	0.21	1.07	0.50	1.78
				Khordanda CF		Saur	1	14	4	6	0.00	0.17	0.50	2.48	1.16	4.13
				Khordanda CF		Gurans	1	58	18	5	0.07	2.36	7.09	35.43	16.54	59.06
				Khordanda CF		Gurans	1	41	13	6	0.04	1.42	4.25	21.25	9.92	35.41
				Khordanda CF		Gurans	1	45	14	5	0.04	1.42	4.27	21.33	9.95	35.55
				Khordanda CF		Gurans	1	48	15	5	0.05	1.62	4.85	24.27	11.33	40.45
				Khordanda CF		Bajh	1	18	6	2	0.00	0.09	0.27	1.37	0.64	2.28
				Khordanda CF		Juraekaph	1	22	7	2	0.00	0.14	0.41	2.04	0.95	3.40
				Khordanda CF		Bajh	1	16	5	2	0.00	0.07	0.22	1.08	0.50	1.80
				Khordanda CF		Bajh	1	59	19	8	0.11	3.91	11.73	58.67	27.38	97.78
				Khordanda CF		Gurans	1	73	23	5	0.11	3.74	11.23	56.13	26.20	93.55
				Khordanda CF		Bajh	1	17	5	2	0.00	0.08	0.24	1.22	0.57	2.03
				Khordanda CF		Bajh	1	15	5	2	0.00	0.06	0.19	0.95	0.44	1.58
				Khordanda CF		Bajh	1	52	17	8	0.09	3.04	9.11	45.57	21.27	75.95
				Khordanda CF		Kaphal	1	23	7	3	0.01	0.22	0.67	3.34	1.56	5.57
				Khordanda CF		Gurans	1	65	21	6	0.10	3.56	10.68	53.40	24.92	89.01
				Khordanda CF		Gurans	1	70	22	7	0.14	4.82	14.45	72.26	33.72	120.43
				Khordanda CF		Gurans	1	75	24	8	0.18	6.32	18.96	94.80	44.24	158.00
				Khordanda CF		Angeri	1	18	6	2	0.00	0.09	0.27	1.37	0.64	2.28
				Khordanda CF		Khasru	1	23	7	3	0.01	0.22	0.67	3.34	1.56	5.57
				Khordanda CF		Gurans	1	67	21	7	0.13	4.41	13.24	66.20	30.89	110.33

S. N.	Chainage		HH No	Landowner name	Address	Details of lost trees							Numbering & Marking Cost (Rs.)	Harvesting Cost (Rs.)	Transportation Cost (Rs.)	Total Cost(Rs.)
	From	To				Species	No. of Trees	Girth (cm)	Dia (cm)	Ht (m)	Vol. (Q.M)	Vol. (Q.Ft)				
	3+819	7+320		Khordanda CF		Gurans	1	71	23	6	0.12	4.25	12.74	63.72	29.74	106.20
				Khordanda CF		Angeri	1	18	6	2	0.00	0.09	0.27	1.37	0.64	2.28
				Khordanda CF		Gurans	1	25	8	6	0.01	0.53	1.58	7.90	3.69	13.17
				Khordanda CF		Gurans	1	67	21	6	0.11	3.78	11.35	56.74	26.48	94.57
				Khordanda CF		Gurans	1	53	17	6	0.07	2.37	7.10	35.51	16.57	59.18
				Khordanda CF		Gurans	1	59	19	7	0.10	3.42	10.27	51.33	23.96	85.56
				Khordanda CF		Gurans	1	33	11	5	0.02	0.76	2.29	11.47	5.35	19.12
				Khordanda CF		Gurans	1	45	14	5	0.04	1.42	4.27	21.33	9.95	35.55
				Khordanda CF		Gurans	1	58	18	8	0.11	3.78	11.34	56.70	26.46	94.49
				Khordanda CF		Saur	1	14	4	5	0.00	0.14	0.41	2.06	0.96	3.44
				Khordanda CF		Gurans	1	118	38	7	0.39	13.69	41.07	205.33	95.82	342.22
				Khordanda CF		Bajh	1	105	33	14	0.61	21.68	65.03	325.17	151.74	541.95
				Khordanda CF		Gurans	1	75	24	4	0.09	3.16	9.48	47.40	22.12	79.00
				Khordanda CF		Kaphal	1	79	25	7	0.17	6.14	18.41	92.03	42.95	153.39
				Khordanda CF		Gurans	1	120	38	9	0.52	18.20	54.61	273.03	127.41	455.04
				Khordanda CF		Gurans	1	104	33	9	0.39	13.67	41.01	205.07	95.70	341.79
				Khordanda CF		Gurans	1	54	17	6	0.07	2.46	7.37	36.86	17.20	61.43
				Khordanda CF		Khasru	1	27	9	4	0.01	0.41	1.23	6.14	2.87	10.24
				Khordanda CF		Bajh	1	38	12	6	0.03	1.22	3.65	18.25	8.52	30.42
				Khordanda CF		Gurans	1	134	43	9	0.64	22.70	68.09	340.45	158.88	567.42
				Khordanda CF		Gurans	1	115	37	7	0.37	13.00	39.01	195.03	91.01	325.04
				Khordanda CF		Gurans	1	87	28	6	0.18	6.38	19.13	95.67	44.65	159.46
				Khordanda CF		Gurans	1	45	14	5	0.04	1.42	4.27	21.33	9.95	35.55
				Khordanda CF		Gurans	1	18	6	4	0.01	0.18	0.55	2.73	1.27	4.55
				Khordanda CF		Gurans	1	40	13	4	0.03	0.90	2.70	13.48	6.29	22.47
				Khordanda CF		Bajh	1	27	9	3	0.01	0.31	0.92	4.61	2.15	7.68
				Khordanda CF		Bajh	1	18	6	3	0.00	0.14	0.41	2.05	0.96	3.41
				Khordanda CF		Gurans	1	37	12	4	0.02	0.77	2.31	11.54	5.38	19.23
				Khordanda CF		Gurans	1	34	11	5	0.02	0.81	2.44	12.18	5.68	20.29
				Khordanda CF		Gurans	1	14	4	4	0.00	0.11	0.33	1.65	0.77	2.75
				Khordanda CF		Gurans	1	43	14	3	0.02	0.78	2.34	11.69	5.45	19.48
				Khordanda CF		Gurans	1	42	13	5	0.04	1.24	3.72	18.58	8.67	30.97
				Khordanda CF		Gurans	1	38	12	5	0.03	1.01	3.04	15.21	7.10	25.35
				Khordanda CF		Gurans	1	79	25	6	0.15	5.26	15.78	78.89	36.81	131.48
				Khordanda CF		Gurans	1	117	37	9	0.49	17.30	51.91	259.55	121.12	432.58
				Khordanda CF		Gurans	1	90	29	8	0.26	9.10	27.30	136.51	63.71	227.52
				Khordanda CF		Gurans	1	38	12	4	0.02	0.81	2.43	12.17	5.68	20.28
				Khordanda CF		Gurans	1	67	21	5	0.09	3.15	9.46	47.28	22.07	78.81

[illegible]

[illegible]

**Rural Reconstruction and Rehabilitation Sector Development Program (RRRSDP)**  
**District Project Office (DPO)**

**Name of Sub-Project:** Lele-Bhardeu-Chandanpur Road

**Annex-2:** Poverty Level Analysis of APs

S. No	HH No	Name of HH Head	Address	No of Plot	Total Affected Area (sqm)	Total Land Holding(sqm)	% of land Loss	Post project total land holding(sqm)	Pre-project Food sufficiency	Post-project food sufficiency month	Family Members	Cost to Buy Food	Pre project agricultural income	Pre project non agricultural income	Pre project total income	Pre project per capita income	Pre project poverty level	Post project agricultural income	Post project non agricultural income	Post project total income	Post project per capita income	Post project poverty level
1	76	Manmaya Sunwami	Bhardeu VDC	1	3267.9	12345	26.47	9077.1	12	9	1	2000	50000	50000	100000	100000.00	7.1	36764.3	50000	86764.3	86764.28	6.2
2	77	Kanchhi Sunwami	Bhardeu VDC	1	31.8	12902	0.25	12870.3	9	9	10	4500	450000	986589	1436589	143658.90	10.3	448890.9	986589	1435479.9	143548	1.0
3	78	Budhi Syangtang	Bhardeu VDC	1	445.2	5246.4	8.49	4801.2	9	9	8	4000	75000	875000	950000	118750.00	8.5	68635.6	875000	943635.6	117954.5	1.1
4	79	Thulosanoghole Tamang	Bhardeu VDC	1	461.1	3976.4	11.60	3515.3	9	9	4	2500	60512	189000	249512	62378.00	4.5	53495.1	189000	242495.1	60623.77	1.1
5	80	Longe Lama	Bhardeu VDC	1	477	9761.5	4.89	9284.46	12	11	6	2700	148000	349000	497000	82833.33	5.9	140767.9	349000	489767.9	81627.98	1.0
6	81	Pete Lopchan	Bhardeu VDC	1	222.6	3691.1	6.03	3468.54	9	9	9	5000	190000	985478	1175478	130608.67	9.3	178541.8	985478	1164019.8	129335.5	1.0
7	83	Sir B. Ghole	Bhardeu VDC	1	246.42	8071.4	3.05	7824.96	9	9	7	4000	70000	1470000	1540000	220000.00	15.7	67862.9	1470000	1537862.9	219694.7	2.2
8	84	Kalegole Tamang	Bhardeu VDC	1	143.8	2035	7.07	1891.16	9	9	6	5000	50000	565000	615000	102500.00	7.3	46466.8	565000	611466.8	101911.1	1.2
9	85	Rolad Ghole	Bhardeu VDC	2	302.01	6812.4	4.43	6510.42	6	6	10	6000	94000	1894000	1988000	198800.00	14.2	89832.8	1894000	1983832.8	198383.3	1.4
10	86	Jafat Shing Ghole	Bhardeu VDC	1	127.2	3942.8	3.23	3815.58	9	9	8	5000	46000	1095000	1141000	142625.00	10.2	44516.0	1095000	1139516.0	142439.5	1.3
11	88	Dhan B.Shrestha	Bhardeu VDC	1	599.64	4038.2	14.85	3438.54	9	9	4	3000	30000	254879	284879	71219.75	5.1	25545.2	254879	280424.2	70106.06	1.3
12	89	Ram Krishna Shrestha	Bhardeu VDC	1	31.8	2154.9	1.48	2123.13	9	9	6	5000	35000	979000	1014000	169000.00	12.1	34483.5	979000	1013483.5	168913.9	2.0
13	90	Chandra Bahadur Lama	Bhardeu VDC	1	67	2186	3.06	2119.01	6	6	8	3000	102000	1102000	1204000	150500.00	10.8	98873.8	1102000	1200873.8	150109.2	1.3
14	92	Padam B. Lopchan	Bhardeu VDC	1	604.14	10175	5.94	9570.66	9	9	11	5000	47000	1994000	2041000	185545.45	13.3	44209.3	1994000	2038209.3	185291.8	1.2
15	93	Bir B. Gole	Bhardeu VDC	1	127.2	12361	1.03	12233.61	12	9	8	4000	158965	956487	1115452	139431.50	10.0	157329.2	956487	1113816.2	139227	1.2
16	94	Musaudi Tamang	Bhardeu VDC	1	47.68	8167.6	0.58	8119.96	12	12	15	4000	858974	2157893	3016867	201124.47	14.4	853959.6	2157893	3011852.6	200790.2	1.0
17	95	Sanolal Lopchan	Bhardeu VDC	1	174.9	4622	3.78	4447.1	9	9	1	2000	10000	50000	60000	60000.00	4.3	9621.6	50000	59621.6	59621.59	4.3
18	127	Sancha Tamang	Bhardeu VDC	1	31	2934.15	1.06	2903.15	9	9	5	2500	95000	350000	445000	89000.00	6.4	93996.3	350000	443996.3	88799.26	1.3
19	67	Budha Bdr. Syangtang	Chaughare VDC	1	127.2	5246.4	2.42	5119.2	9	9	4	2000	45000	268000	313000	78250.00	5.6	43909.0	268000	311909.0	77977.24	1.4
20	68	Dil Bdr.Ghalan	Chaughare VDC	1	129.19	1208.3	10.69	1079.09	9	9	3	3000	154000	157000	311000	103666.67	7.4	137534.2	157000	294534.2	98178.08	2.3
21	69	Soman Singh Syangtang	Chaughare VDC	1	31.8	4324.3	0.74	4292.52	9	9	6	2500	69000	458254	527254	87875.67	6.3	68492.6	458254	526746.6	87791.1	1.0
22	71	Aite Singh Syangtang	Chaughare VDC	1	120.91	3974.6	3.04	3853.67	9	9	5	4000	90000	350000	440000	88000.00	6.3	87262.1	350000	437262.1	87452.43	1.2
23	72	Dhan Bdr.Tamang	Chaughare VDC	1	1717.02	9920.5	17.31	8203.44	9	12	4	2000	80000	450000	530000	132500.00	9.5	66153.7	450000	516153.7	129038.4	2.3
24	73	Ganesh Bdr.Tamang	Chaughare VDC	2	477	10493	4.55	10015.92	9	9	4	2500	45000	245000	290000	72500.00	5.2	42954.3	245000	287954.3	71988.58	1.3
25	74	Phulmaya Ghonwa	Chaughare VDC	1	349	2988.9	11.68	2639.9	9	9	6	3000	60000	459000	519000	86500.00	6.2	52994.1	459000	511994.1	85332.35	1.0
26	75	Bichar Singh Thing	Chaughare VDC	1	159	4360.2	3.65	4201.16	9	9	3	3000	15000	120000	135000	45000.00	3.2	14453.0	120000	134453.0	44817.67	1.1
27	122	Jay Bdr. Tamang	Chaughare VDC	1	981.74	15739	6.24	14757.26	9	9	6	3000	69000	459000	528000	88000.00	6.3	64696.0	459000	523696.0	87282.67	1.0
28	37	Urmila Syantang	Manikhel VDC	1	63.6	127.2	50.00	63.6	0	0	1	2500	1000	10000	11000	11000.00	0.8	500.0	10000	10500.0	10500	0.8
29	38	Yognidhi Timilsina	Manikhel VDC	2	445	6645.4	6.70	6200.42	9	9	5	2000	40000	298000	338000	67600.00	4.8	37321.5	298000	335321.5	67064.29	1.0
30	39	Ram Shing Singar	Manikhel VDC	1	699.54	5087	13.75	4387.46	6	6	5	12000	40000	465000	505000	101000.00	7.2	34499.4	465000	499499.4	99899.88	1.4
31	40	Sommaya Singar	Manikhel VDC	1	190	3563	5.33	3373	12	11	1	1500	40000	55000	95000	95000.00	6.8	37867.0	55000	92867.0	92866.97	6.6
32	41	Dilip Kumar Syangtang	Manikhel VDC	1	94.8	1045	9.07	950.2	6	3	4	2500	3500	450000	453500	113375.00	8.1	45000.0	450000	495000.0	123750	2.2

33	42	Chandra Bdr. Lama	Manikhel VDC	1	190.8	6367.2	3.00	6176.43	12	12	4	4500	35000	445000	480000	120000.00	8.6	33951.2	445000	478951.2	119737.8	2.1
34	43	Gopal Bdr. Tamang	Manikhel VDC	1	1017.88	6456.7	15.76	5438.79	9	9	8	4000	42200	1220000	1262200	157775.00	11.3	35547.3	1220000	1255547.3	156943.4	1.4
35	44	Rabiman Syangtang	Manikhel VDC	1	127.2	802.89	15.84	675.69	6	6	5	3000	12000	1290000	1302000	260400.00	18.6	25432.0	1290000	1315432.0	263086.4	3.8
36	45	Thali Maya Singar	Manikhel VDC	1	254.4	6884	3.70	6629.6	9	9	8	3400	45000	1205000	1250000	156250.00	11.2	43337.0	1205000	1248337.0	156042.1	1.4
37	46	Bhakta Bdr. Waiba	Manikhel VDC	1	190.8	1176.5	16.22	985.74	6	6	10	10000	198000	432000	630000	63000.00	4.5	432567.0	1456732	1889299.0	188929.9	1.3
38	48	Suku Ram Syangtang	Manikhel VDC	1	31.8	5469.3	0.58	5437.5	9	9	10	4000	68000	1789000	1857000	185700.00	13.3	67604.6	1789000	1856604.6	185660.5	1.3
39	49	Aeite Singh Singar	Manikhel VDC	1	381.6	4272.8	8.93	3891.18	9	9	7	5000	241200	1241200	1482400	211771.43	15.1	219658.5	1241200	1460858.5	208694.1	2.1
40	50	Jalaph Sing Singar	Manikhel VDC	1	667.8	7027	9.50	6359.2	9	9	8	4000	300000	1300000	1600000	200000.00	14.3	271490.0	1300000	1571490.0	196436.2	1.8
41	51	Jit Bd. Syangtang	Manikhel VDC	1	192.79	12154	1.59	11961.64	9	12	12	2500	35000	2390000	2425000	202083.33	14.4	34444.8	2390000	2424444.8	202037.1	1.2
42	52	Maila Hemjan	Manikhel VDC	1	222.6	1399.1	15.91	1176.48	9	9	6	4000	40000	540000	580000	96666.67	6.9	33635.8	540000	573635.8	95605.97	1.1
43	54	Bhimsen Timeilsina	Manikhel VDC	1	63.6	5723.3	1.11	5659.74	12	9	6	2500	202000	360000	562000	93666.67	6.7	199755.3	360000	559755.3	93292.55	1.1
44	55	Dhurba Joshi	Manikhel VDC	1	95.4	1526.2	6.25	1430.82	9	6	2	3000	15000	89000	189000	94500.00	6.8	14062.4	89000	103062.4	51531.19	1.8
45	57	Ram Gopal Besar	Manikhel VDC	1	39.5	1017.5	3.88	977.98	9	9	4	3000	12000	490000	502000	125500.00	9.0	11534.1	490000	501534.1	125383.5	2.2
46	59	Bhairav Singh Waiba	Manikhel VDC	1	31.8	866.49	3.67	834.69	6	6	3	1500	52000	120000	172000	57333.33	4.1	50091.6	120000	170091.6	56697.2	1.4
47	60	Ratna Bdr. Maharjan	Manikhel VDC	1	31.8	866.49	3.67	834.69	9	9	4	2600	4500	318000	322500	80625.00	5.8	4334.9	318000	322334.9	80583.71	1.4
48	62	Tek Bhd. Waiba	Manikhel VDC	1	318	6025	5.28	5707	10	10	4	2000	92000	312000	404000	101000.00	7.2	87144.2	312000	399144.2	99786.06	1.8
49	63	Aamat Sing Syangtang	Manikhel VDC	1	39.6	10495	0.38	10455.19	9	12	14	3000	210000	680000	890000	63571.43	4.5	209207.6	680000	889207.6	63514.83	0.3
50	64	Vimale Tamang	Manikhel VDC	1	379.35	7132.4	5.32	6753.07	9	9	8	3000	65000	1090000	1155000	144375.00	10.3	61542.9	1090000	1151542.9	143942.9	1.3
51	1	Bhakta Bdr. Mahat	Gotikhel VDC	3	636	30175	2.11	29538.78	12	12	5	0	60000	1100000	1160000	232000.00	16.6	58735.4	1100000	1158735.4	231747.1	3.3
52	2	Min Bdr. Mahat	Gotikhel VDC	1	127.2	6931.6	1.84	6804.42	12	12	16	3500	45000	4299000	4344000	271500.00	19.4	44174.2	4299000	4343174.2	271448.4	1.2
53	3	Prem Bdr. Thokar	Gotikhel VDC	1	159	1617	9.83	1458	6	9	3	1500	35000	265000	300000	100000.00	7.1	31558.4	265000	296558.4	98852.81	2.4
54	4	Surya Pd. Ghimire	Gotikhel VDC	2	825	6494.5	12.70	5669.53	9	9	5	2500	81500	610500	692000	138400.00	9.9	71147.1	610500	681647.1	136329.4	1.9
55	5	Buddha Bdr. Thokar + Adhi Maya Thokar	Gotikhel VDC	1	124.2	5658.2	2.20	5534.04	9	9	4	3000	20000	349000	369000	92250.00	6.6	19561.0	349000	368561.0	92140.25	1.6
56	6	Shiddi Man Nyasur	Gotikhel VDC	1	477	4544.2	10.50	4067.2	12	12	9	4000	356000	840000	1196000	132888.89	9.5	318631.0	840000	1158631.0	128736.8	1.0
57	7	Chitra Kumar Thapa	Gotikhel VDC	1	222.6	1969.14	11.30	1746.54	9	9	3	1500	65000	107000	172000	57333.33	4.1	57652.1	107000	164652.1	54884.04	1.3
58	8	Sundar Shyam Ghimire	Gotikhel VDC	1	190.8	6926.8	2.75	6735.96	12	12	2	0	7500	139000	146500	73250.00	5.2	7293.4	139000	146293.4	73146.7	2.6
59	9	Nar Bdr. Nyasur	Gotikhel VDC	2	254	5444.6	4.67	5190.6	12	12	7	3000	16000	1606000	1622000	231714.29	16.6	15253.6	1606000	1621253.6	231607.7	2.4
60	10	Tikaram Timilsinha	Gotikhel VDC	1	812	17901	4.54	17089	9	9	7	4000	76000	1176000	1252000	178857.14	12.8	72552.6	1176000	1248552.6	178364.7	1.8
61	11	Mitharam Thoker	Gotikhel VDC	1	222.6	4054.2	5.49	3831.56	9	9	6	2000	31000	1131000	1162000	193666.67	13.8	29297.9	1131000	1160297.9	193383	2.3
62	12	Narayan Bir Ghalan	Gotikhel VDC	1	1462.68	9872	14.82	8409.32	9	12	6	3000	6000	1166000	1172000	195333.33	14.0	5111.0	1166000	1171111.0	195185.2	2.3
63	13	Nawa Raj Dulal	Gotikhel VDC	1	95.4	11049	0.86	10953.92	12	12	6	0	70000	970000	1040000	173333.33	12.4	69395.6	970000	1039395.6	173232.6	2.1
64	15	Phool Kumari Ghimire + Murari Pd. Ghimire	Gotikhel VDC	3	350	9661.1	3.62	9311.1	12	12	3	0	32500	232500	265000	88333.33	6.3	31322.6	232500	263822.6	87940.87	2.1
65	16	Mainya Ghimire + Bishnu Bdr. KC +	Gotikhel VDC	3	826.8	5699.6	14.51	4872.79	9	9	4	6000	12000	512000	524000	131000.00	9.4	10259.2	512000	522259.2	130564.8	2.3
66	17	Jog Bdr. Ghalan	Gotikhel VDC	1	95.4	3235.4	2.95	3140.01	12	12	14	0	61000	3298000	3359000	239928.57	17.1	59201.3	3298000	3357201.3	239800.1	1.2
67	18	Tej Kumari Ghimire	Gotikhel VDC	1	159	3458.1	4.60	3299.1	12	11	5	0	10000	710000	720000	144000.00	10.3	9540.2	710000	719540.2	143908	2.1
68	19	Murari Pd. Dulal	Gotikhel VDC	1	699	5127.1	13.63	4428.12	12	9	5	2500	12000	770000	782000	156400.00	11.2	10364.0	770000	780364.0	156072.8	2.2
69	20	Ram Pd. Ghimire	Gotikhel VDC	1	63.6	890.34	7.14	826.74	9	9	5	2500	108000	708000	816000	163200.00	11.7	100285.2	708000	808285.2	161657	2.3
70	21	Indra Pd. Dulal	Gotikhel VDC	1	63.6	3306.8	1.92	3243.24	12	12	7	0	74000	974000	1048000	149714.29	10.7	72576.8	974000	1046576.8	149511	1.5
71	22	Gobinda Subedi	Gotikhel VDC	1	190.8	17329	1.10	17138.16	15	14	7	2500	20000	1120000	1140000	162857.14	11.6	19779.8	1120000	1139779.8	162825.7	1.7
72	23	Dipak Ghimire	Gotikhel VDC	1	159	2194	7.25	2034.96	9	9	5	3500	29000	629000	658000	131600.00	9.4	26898.3	629000	655898.3	131179.7	1.9
73	24	Radha Krishna Ghimire	Gotikhel VDC	2	508.4	19634	2.59	19125.82	16	16	6	3000	16000	1175000	1191000	198500.00	14.2	15585.7	1175000	1190585.7	198431	2.4

74	25	Bhim Bdr. Nyasur	Gotikhel VDC	1	103.35	3067.2	3.37	2963.837	12	12	8	4500	1000	1190000	1191000	148875.00	10.6	966.3	1190000	1190966.3	148870.8	1.3
75	26	Bhog Pd. Ghimire	Gotikhel VDC	1	795	7989	9.95	7194	12	12	5	2500	201200	309000	510200	102040.00	7.3	181178.2	309000	490178.2	98035.64	1.4
76	27	Ramji Pd. Sapkota	Gotikhel VDC	1	287.1	8712.2	3.30	8425.08	12	12	6	2700	100000	695000	795000	132500.00	9.5	96704.6	695000	791704.6	131950.8	1.6
77	30	Gokarna Pd. Sapkota	Gotikhel VDC	1	763.14	9014.3	8.47	8251.18	6	6	5	5000	75000	775000	850000	170000.00	12.1	68650.6	775000	843650.6	168730.1	2.4
78	31	Buddhi Man Nyasur	Gotikhel VDC	1	95.4	2512	3.80	2416.56	6	6	7	3000	35000	1135000	1170000	167142.86	11.9	33670.8	1135000	1168670.8	166953	1.7
79	32	Sher Bd. Nyasur + Indu Kumari Nyasur	Gotikhel VDC	1	604	5647	10.70	5043	9	12	4	4200	72000	272000	344000	86000.00	6.1	64298.9	272000	336298.9	84074.73	1.5
80	33	Bal Bd. Thokkar	Gotikhel VDC	1	159	5246.7	3.03	5087.66	9	9	5	3000	70000	870000	940000	188000.00	13.4	67878.7	870000	937878.7	187575.7	2.7
81	34	Kopila Mahat Ghimire+ Goma Maya + Dul Pd. Ghimire	Gotikhel VDC	3	190.8	4960.4	3.85	4769.58	12	12	7	3000	70000	970000	1040000	148571.43	10.6	67307.5	970000	1037307.5	148186.8	1.5
82	35	Murari Pd. Ghimire	Gotikhel VDC	3	349.8	14507	2.41	14156.93	12	12	3	1500	52000	250000	302000	100666.67	7.2	50746.1	250000	300746.1	100248.7	2.4
83	123	Hemant Pd. Parajuli	Gotikhel VDC	1	333.9	6768.2	4.93	6434.3	12	12	4	2500	80000	290000	370000	92500.00	6.6	76053.3	290000	366053.3	91513.33	1.6
84	36	Dhan Bd. Adhikari	Gotikhel VDC	1	1094.78	9252.7	11.83	8157.94	12	11	5	2500	120000	345289	465289	93057.80	6.6	105801.6	345289	451090.6	90218.12	1.3
85	96	Prem Lal Shrestha	Chandanpur VDC	1	222.6	1650	13.49	1427.4	6	6	6	3500	22000	822000	844000	140666.67	10.0	19032.0	822000	841032.0	140172	1.7
86	97	Jit Bdr. Shrestha	Chandanpur VDC	1	12.47	2023	0.62	2010.53	9	9	7	3500	25000	925000	950000	135714.29	9.7	24845.9	925000	949845.9	135692.3	1.4
87	98	Hem Narayan Banjara	Chandanpur VDC	1	159	8503.5	1.87	8344.49	6	6	7	3000	121000	921000	1042000	148857.14	10.6	118737.5	921000	1039737.5	148533.9	1.5
88	99	Tara Nath Timilsena	Chandanpur VDC	2	127.2	8839.4	1.44	8712.18	6	6	6	2500	150000	358000	508000	84666.67	6.0	147841.5	358000	505841.5	84306.91	1.0
89	100	Maite Singh Waiba	Chandanpur VDC	1	127.2	4546.9	2.80	4419.72	9	9	6	4000	85000	785000	870000	145000.00	10.4	82622.1	785000	867622.1	144603.7	1.7
90	102	Mittha Ram Ghimire	Chandanpur VDC	2	365.6	3167.9	11.54	2802.3	9	9	9	2000	8600	1595000	1603600	178177.78	12.7	7607.5	1595000	1602607.5	178067.5	1.4
91	103	Krishna P. Ghimire	Chandanpur VDC	1	255.3	2273.24	11.23	2017.94	9	9	4	1500	151000	182000	333000	83250.00	5.9	134041.7	182000	316041.7	79010.42	1.4
92	104	Dil Kumar Shahi	Chandanpur VDC	1	30	1573	1.91	1543	9	6	2	4500	85000	85000	170000	85000.00	6.1	83378.9	85000	168378.9	84189.45	3.0
93	105	Tulshi P. Bajgai	Chandanpur VDC	1	508.74	8857.3	5.74	8348.55	9	9	7	3000	48000	822000	870000	124285.71	8.9	45243.0	822000	867243.0	123891.9	1.3
94	106	Chandra Bajgai	Chandanpur VDC	1	349.8	7106.5	4.92	6756.72	12	11	4	2500	20000	210000	230000	57500.00	4.1	19015.6	210000	229015.6	57253.89	1.0
95	107	Devendra P. Ghimire	Chandanpur VDC	2	764	6613.6	11.55	5849.62	12	11	6	3000	150000	457000	607000	101166.67	7.2	132672.1	457000	589672.1	98278.69	1.2
96	108	Drona Pd. Ghimire	Chandanpur VDC	1	926.14	7042.9	13.15	6116.8	12	10	9	45000	356000	856000	1212000	134666.67	9.6	309186.3	856000	1165186.3	129465.1	1.0
97	109	Bhuminand Ghimire, Keshab Pd. Ghimire	Chandanpur VDC	4	1062.4	7361	14.43	6298.58	13	12	4	3000	120000	189000	309000	77250.00	5.5	102680.6	189000	291680.6	72920.14	1.3
98	110	Sujata Ghimire	Chandanpur VDC	1	31.3	95.4	32.81	64.1	3	3	2	2500	2897	20589	23486	11743.00	0.8	1946.5	20589	22535.5	11267.76	0.4
99	111	Thuli Bajgai	Chandanpur VDC	2	302.1	2564	11.78	2261.9	9	9	5	2500	32000	356000	388000	77600.00	5.5	28229.6	356000	384229.6	76845.93	1.1
100	112	Gobinda P. Bajgai	Chandanpur VDC	3	445.2	3211.5	13.86	2766.3	9	9	5	3000	42000	380000	422000	84400.00	6.0	36177.7	380000	416177.7	83235.53	1.2
101	113	Karma Waiba	Chandanpur VDC	1	11.75	1025	1.15	1013.25	9	9	6	20000	43000	495000	538000	89666.67	6.4	42507.1	495000	537507.1	89584.51	1.1
102	114	Man Singh Negi	Chandanpur VDC	1	31.8	1589.8	2.00	1558.02	9	9	5	1200	45000	390000	435000	87000.00	6.2	44099.9	390000	434099.9	86819.98	1.2
103	115	Kedar Nath Ghimire	Chandanpur VDC	1	222.6	1486.5	14.97	1263.93	9	9	5	2500	126000	290000	416000	83200.00	5.9	107132.2	290000	397132.2	79426.43	1.1
104	116	Komal Kumari Bajgai	Chandanpur VDC	1	135.15	1067	12.67	931.85	6	9	5	2000	50000	350000	400000	80000.00	5.7	43666.8	350000	393666.8	78733.36	1.1
105	117	Ramesh Bajgai	Chandanpur VDC	4	619.1	4205.2	14.72	3586.09	6	6	4	1000	40000	245000	285000	71250.00	5.1	34111.1	245000	279111.1	69777.77	1.2
106	118	Padam Kumari Ghimire	Chandanpur VDC	2	556.5	10664	5.22	10107.23	13	13	7	2000	18000	818000	836000	119428.57	8.5	17060.6	818000	835060.6	119294.4	1.2
107	120	Buddha Shrestha	Chandanpur VDC	1	15.9	810.84	1.96	794.94	9	9	6	3000	30000	495000	525000	87500.00	6.3	29411.7	495000	524411.7	87401.95	1.0
108	121	Tank Pd. Timilasana	Chandanpur VDC	2	39.75	302	13.16	262.25	6	6	4	2500	3500	210000	213500	53375.00	3.8	3039.3	210000	213039.3	53259.83	1.0

8884548 79103658 88073206  
163019 1451443 1616022

8646490.9 80128390 88774880.9  
158651.2 1470246 1628897

S. No	HH No	Name of HH Head	Address	No of Plot	Total Affected Area (sqm)	Total Land Holding(sqm)	% of land Loss	Post project total land holding(sqm)	Pre-project Food sufficiency
1	76	Manmaya S	hardeu VD	1	3267.9	12345	26.47	9077.1	12
2	77	Kanchhi S	hardeu VD	1	31.8	12902.1	0.25	12870.3	9
3	78	Budhi Syar	hardeu VD	1	445.2	5246.4	8.49	4801.2	9
4	79	Thulosanog	hardeu VD	1	461.1	3976.4	11.60	3515.3	9
5	80	Longe Lam	hardeu VD	1	477	9761.46	4.89	9284.46	12
6	81	Pete Lopch	hardeu VD	1	222.6	3691.14	6.03	3468.54	9
7	83	Sir B. Ghol	hardeu VD	1	246.42	8071.38	3.05	7824.96	9
8	84	Kalegole T	hardeu VD	1	143.8	2034.96	7.07	1891.16	9
9	85	Rolad Gho	hardeu VD	2	302.01	6812.43	4.43	6510.42	6
10	86	Jafat Shing	hardeu VD	1	127.2	3942.78	3.23	3815.58	9
11	88	Dhan B.Sh	hardeu VD	1	599.64	4038.18	14.85	3438.54	9
12	89	Ram Krish	hardeu VD	1	31.8	2154.93	1.48	2123.13	9
13	90	Chandra B	hardeu VD	1	67	2186.01	3.06	2119.01	6
14	92	Padam B.	hardeu VD	1	604.14	10174.8	5.94	9570.66	9
15	93	Bir B. Gole	hardeu VD	1	127.2	12360.81	1.03	12233.61	12
16	94	Musaudi T	hardeu VD	1	47.68	8167.64	0.58	8119.96	12
17	95	Sanolal Lo	hardeu VD	1	174.9	4622	3.78	4447.1	9
18	127	Sancha Ta	hardeu VD	1	31	2934.15	1.06	2903.15	9
19	67	Budha Bdr	taughare VI	1	127.2	5246.4	2.42	5119.2	9
20	68	Dil Bdr.Gh	taughare VI	1	129.19	1208.28	10.69	1079.09	9
21	69	Soman Sin	taughare VI	1	31.8	4324.32	0.74	4292.52	9
22	71	Aite Singh	taughare VI	1	120.91	3974.58	3.04	3853.67	9
23	72	Dhan Bdr.	taughare VI	1	1717.02	9920.46	17.31	8203.44	9
24	73	Ganesh Bdr.Tama ng	taughare VI	2	477	10492.92	4.55	10015.92	9
25	74	Phulmaya	taughare VI	1	349	2988.9	11.68	2639.9	9
26	75	Bichar Sing	taughare VI	1	159	4360.16	3.65	4201.16	9
27	122	Jay Bdr. Ta	taughare VI	1	981.74	15739	6.24	14757.26	9
28	37	Urmila Sya	anikhel VD	1	63.6	127.2	50.00	63.6	0
29	38	Yognidhi T	anikhel VD	2	445	6645.42	6.70	6200.42	9
30	39	Ram Shing	anikhel VD	1	699.54	5087	13.75	4387.46	6
31	40	Sommaya	anikhel VD	1	190	3563	5.33	3373	12
32	41	Dilip Kum	anikhel VD	1	94.8	1045	9.07	950.2	6
33	42	Chandra B	anikhel VD	1	190.8	6367.23	3.00	6176.43	12
34	43	Gopal Bdr.	anikhel VD	1	1017.88	6456.67	15.76	5438.79	9
35	44	Rabiman S	anikhel VD	1	127.2	802.89	15.84	675.69	6
36	45	Thali Maya	anikhel VD	1	254.4	6884	3.70	6629.6	9
37	46	Bhakta Bdr	anikhel VD	1	190.8	1176.54	16.22	985.74	6
38	48	Suku Ram	anikhel VD	1	31.8	5469.3	0.58	5437.5	9
39	49	Aeite Singh	anikhel VD	1	381.6	4272.78	8.93	3891.18	9
40	50	Jalaph Sing	anikhel VD	1	667.8	7027	9.50	6359.2	9
41	51	Jit Bd. Sya	anikhel VD	1	192.79	12154.43	1.59	11961.64	9
42	52	Maila Hem	anikhel VD	1	222.6	1399.08	15.91	1176.48	9
43	54	Bhimsen T	anikhel VD	1	63.6	5723.34	1.11	5659.74	12
44	55	Dhurba Jos	anikhel VD	1	95.4	1526.22	6.25	1430.82	9
45	57	Ram Gopa	anikhel VD	1	39.5	1017.48	3.88	977.98	9
46	59	Bhairav Sing	anikhel VD	1	31.8	866.49	3.67	834.69	6

47	60	Ratna Bdr.	Janikhel VD	1	31.8	866.49	3.67	834.69	9
48	62	Tek Bdr. W	Janikhel VD	1	318	6025	5.28	5707	10
49	63	Aamat Sing	Janikhel VD	1	39.6	10494.79	0.38	10455.19	9
50	64	Vimale Ta	Janikhel VD	1	379.35	7132.42	5.32	6753.07	9
51	1	Bhakta Bdr.	Botikhel VD	3	636	30174.78	2.11	29538.78	12
52	2	Min Bdr. M	Botikhel VD	1	127.2	6931.62	1.84	6804.42	12
53	3	Prem Bdr.	Botikhel VD	1	159	1617	9.83	1458	6
54	4	Surya Pd.	Botikhel VD	2	825	6494.53	12.70	5669.53	9
55	5	Buddha Bdr. Thokar + Adhi Maya Thokar	Botikhel VD	1	124.2	5658.24	2.20	5534.04	9
56	6	Shiddi Man Nyasur	Botikhel VD	1	477	4544.2	10.50	4067.2	12
57	7	Chitra Kum	Botikhel VD	1	222.6	1969.14	11.30	1746.54	9
58	8	Sundar Sh	Botikhel VD	1	190.8	6926.76	2.75	6735.96	12
59	9	Nar Bdr. N	Botikhel VD	2	254	5444.6	4.67	5190.6	12
60	10	Tikaram Ti	Botikhel VD	1	812	17901	4.54	17089	9
61	11	Mitharam T	Botikhel VD	1	222.6	4054.16	5.49	3831.56	9
62	12	Narayan B	Botikhel VD	1	1462.68	9872	14.82	8409.32	9
63	13	Nawa Raj	Botikhel VD	1	95.4	11049.32	0.86	10953.92	12
64	15	Phool Kumari Ghimire + Murari Pd. Ghimire	Botikhel VD	3	350	9661.1	3.62	9311.1	12
65	16	Mainya Ghimire + Bishnu Bdr. KC + Tank Bdr.	Botikhel VD	3	826.8	5699.59	14.51	4872.79	9
66	17	Jog Bdr. G	Botikhel VD	1	95.4	3235.41	2.95	3140.01	12
67	18	Tej Kumari	Botikhel VD	1	159	3458.1	4.60	3299.1	12
68	19	Murari Pd.	Botikhel VD	1	699	5127.12	13.63	4428.12	12
69	20	Ram Pd. G	Botikhel VD	1	63.6	890.34	7.14	826.74	9
70	21	Indra Pd. D	Botikhel VD	1	63.6	3306.84	1.92	3243.24	12
71	22	Gobinda S	Botikhel VD	1	190.8	17328.96	1.10	17138.16	15
72	23	Dipak Ghin	Botikhel VD	1	159	2193.96	7.25	2034.96	9
73	24	Radha Kris	Botikhel VD	2	508.4	19634.22	2.59	19125.82	16
74	25	Bhim Bdr.	Botikhel VD	1	103.35	3067.187	3.37	2963.837	12
75	26	Bhog Pd. G	Botikhel VD	1	795	7989	9.95	7194	12
76	27	Ramji Pd.	Botikhel VD	1	287.1	8712.18	3.30	8425.08	12
77	30	Gokarna P	Botikhel VD	1	763.14	9014.32	8.47	8251.18	6
78	31	Buddhi Ma	Botikhel VD	1	95.4	2511.96	3.80	2416.56	6
79	32	Sher Bd. Nyasur + Indu Kumari Nyasur	Botikhel VD	1	604	5647	10.70	5043	9
80	33	Bal Bd. The	Botikhel VD	1	159	5246.66	3.03	5087.66	9

81	34	Kopila Mahat Ghimire+ Goma Maya + Dul Pd.Ghimire	Botikhel VDC	3	190.8	4960.38	3.85	4769.58	12
82	35	Murari Pd.	Botikhel VDC	3	349.8	14506.73	2.41	14156.93	12
83	123	Hemant Pd.	Botikhel VDC	1	333.9	6768.2	4.93	6434.3	12
84	36	Dhan Bd.	Botikhel VDC	1	1094.78	9252.72	11.83	8157.94	12
85	96	Prem Lal	Sandanpur V	1	222.6	1650	13.49	1427.4	6
86	97	Jit Bdr. Shri	Sandanpur V	1	12.47	2023	0.62	2010.53	9
87	98	Hem Naray	Sandanpur V	1	159	8503.49	1.87	8344.49	6
88	99	Tara Nath	Sandanpur V	2	127.2	8839.38	1.44	8712.18	6
89	100	Maite Sing	Sandanpur V	1	127.2	4546.92	2.80	4419.72	9
90	102	Mittha Ram	Sandanpur V	2	365.6	3167.9	11.54	2802.3	9
91	103	Krishna P.	Sandanpur V	1	255.3	2273.24	11.23	2017.94	9
92	104	Dil Kumar	Sandanpur V	1	30	1573	1.91	1543	9
93	105	Tulshi P.	Sandanpur V	1	508.74	8857.29	5.74	8348.55	9
94	106	Chandra B	Sandanpur V	1	349.8	7106.52	4.92	6756.72	12
95	107	Devendra	Sandanpur V	2	764	6613.62	11.55	5849.62	12
96	108	Drona Pd.	Sandanpur V	1	926.14	7042.94	13.15	6116.8	12
97	109	Bhuminand Ghimire, Keshab Pd. Ghimire	Sandanpur V	4	1062.4	7360.98	14.43	6298.58	13
98	110	Sujata Ghimire	Sandanpur V	1	31.3	95.4	32.81	64.1	3
99	111	Thuli Bajga	Sandanpur V	2	302.1	2564	11.78	2261.9	9
100	112	Gobinda P	Sandanpur V	3	445.2	3211.5	13.86	2766.3	9
101	113	Karma Wa	Sandanpur V	1	11.75	1025	1.15	1013.25	9
102	114	Man Singh	Sandanpur V	1	31.8	1589.82	2.00	1558.02	9
103	115	Kedar Nat	Sandanpur V	1	222.6	1486.53	14.97	1263.93	9
104	116	Komal Kun	Sandanpur V	1	135.15	1067	12.67	931.85	6
105	117	Ramesh B	Sandanpur V	4	619.1	4205.19	14.72	3586.09	6
106	118	Padam Ku	Sandanpur V	2	556.5	10663.73	5.22	10107.23	13
107	120	Buddha Sh	Sandanpur V	1	15.9	810.84	1.96	794.94	9
108	121	Tank Pd.	Sandanpur V	2	39.75	302	13.16	262.25	6

Post-project food sufficiency month	Family Members	Cost to Buy Food	Pre project agricultural income	Pre project non agricultural Income	Pre project total income	Pre project per capita income	Pre project poverty level	Post project agricultural income
9	1	2000	50000	50000	100000	100000.00	7.1	36764.28
9	10	4500	450000	986589	1436589	143658.90	10.3	448890.88
9	8	4000	75000	875000	950000	118750.00	8.5	68635.64
9	4	2500	60512	189000	249512	62378.00	4.5	53495.08
11	6	2700	148000	349000	497000	82833.33	5.9	140767.89
9	9	5000	190000	985478	1175478	130608.67	9.3	178541.75
9	7	4000	70000	1470000	1540000	220000.00	15.7	67862.89
9	6	5000	50000	565000	615000	102500.00	7.3	46466.76
6	10	6000	94000	1894000	1988000	198800.00	14.2	89832.77
9	8	5000	46000	1095000	1141000	142625.00	10.2	44515.97
9	4	3000	30000	254879	284879	71219.75	5.1	25545.22
9	6	5000	35000	979000	1014000	169000.00	12.1	34483.51
6	8	3000	102000	1102000	1204000	150500.00	10.8	98873.76
9	11	5000	47000	1994000	2041000	185545.45	13.3	44209.32
9	8	4000	158965	956487	1115452	139431.50	10.0	157329.16
12	15	4000	858974	2157893	3016867	201124.47	14.4	853959.59
9	1	2000	10000	50000	60000	60000.00	4.3	9621.59
9	5	2500	95000	350000	445000	89000.00	6.4	93996.30
9	4	2000	45000	268000	313000	78250.00	5.6	43908.97
9	3	3000	154000	157000	311000	103666.67	7.4	137534.23
9	6	2500	69000	458254	527254	87875.67	6.3	68492.59
9	5	4000	90000	350000	440000	88000.00	6.3	87262.13
12	4	2000	80000	450000	530000	132500.00	9.5	66153.71
9	4	2500	45000	245000	290000	72500.00	5.2	42954.33
9	6	3000	60000	459000	519000	86500.00	6.2	52994.08
9	3	3000	15000	120000	135000	45000.00	3.2	14453.00
9	6	3000	69000	459000	528000	88000.00	6.3	64696.04
0	1	2500	1000	10000	11000	11000.00	0.8	500.00
9	5	2000	40000	298000	338000	67600.00	4.8	37321.46
6	5	12000	40000	465000	505000	101000.00	7.2	34499.39
11	1	1500	40000	55000	95000	95000.00	6.8	37866.97
3	4	2500	3500	450000	453500	113375.00	8.1	45000.00
12	4	4500	35000	445000	480000	120000.00	8.6	33951.19
9	8	4000	42200	1220000	1262200	157775.00	11.3	35547.26
6	5	3000	12000	1290000	1302000	260400.00	18.6	25432.00
9	8	3400	45000	1205000	1250000	156250.00	11.2	43337.01
6	10	10000	198000	432000	630000	63000.00	4.5	432567.00
9	10	4000	68000	1789000	1857000	185700.00	13.3	67604.63
9	7	5000	241200	1241200	1482400	211771.43	15.1	219658.54
9	8	4000	300000	1300000	1600000	200000.00	14.3	271489.97
12	12	2500	35000	2390000	2425000	202083.33	14.4	34444.84
9	6	4000	40000	540000	580000	96666.67	6.9	33635.82
9	6	2500	202000	360000	562000	93666.67	6.7	199755.30
6	2	3000	15000	89000	189000	94500.00	6.8	14062.39
9	4	3000	12000	490000	502000	125500.00	9.0	11534.14
6	3	1500	52000	120000	172000	57333.33	4.1	50091.61

9	4	2600	4500	318000	322500	80625.00	5.8	4334.85
10	4	2000	92000	312000	404000	101000.00	7.2	87144.23
12	14	3000	210000	680000	890000	63571.43	4.5	209207.61
9	8	3000	65000	1090000	1155000	144375.00	10.3	61542.86
12	5	0	60000	1100000	1160000	232000.00	16.6	58735.37
12	16	3500	45000	4299000	4344000	271500.00	19.4	44174.22
9	3	1500	35000	265000	300000	100000.00	7.1	31558.44
9	5	2500	81500	610500	692000	138400.00	9.9	71147.06
9	4	3000	20000	349000	369000	92250.00	6.6	19560.99
12	9	4000	356000	840000	1196000	132888.89	9.5	318631.05
9	3	1500	65000	107000	172000	57333.33	4.1	57652.12
12	2	0	7500	139000	146500	73250.00	5.2	7293.41
12	7	3000	16000	1606000	1622000	231714.29	16.6	15253.57
9	7	4000	76000	1176000	1252000	178857.14	12.8	72552.59
9	6	2000	31000	1131000	1162000	193666.67	13.8	29297.90
12	6	3000	6000	1166000	1172000	195333.33	14.0	5111.01
12	6	0	70000	970000	1040000	173333.33	12.4	69395.62
12	3	0	32500	232500	265000	88333.33	6.3	31322.60
9	4	6000	12000	512000	524000	131000.00	9.4	10259.24
12	14	0	61000	3298000	3359000	239928.57	17.1	59201.34
11	5	0	10000	710000	720000	144000.00	10.3	9540.21
9	5	2500	12000	770000	782000	156400.00	11.2	10363.99
9	5	2500	108000	708000	816000	163200.00	11.7	100285.19
12	7	0	74000	974000	1048000	149714.29	10.7	72576.77
14	7	2500	20000	1120000	1140000	162857.14	11.6	19779.79
9	5	3500	29000	629000	658000	131600.00	9.4	26898.32
16	6	3000	16000	1175000	1191000	198500.00	14.2	15585.70
12	8	4500	1000	1190000	1191000	148875.00	10.6	966.30
12	5	2500	201200	309000	510200	102040.00	7.3	181178.22
12	6	2700	100000	695000	795000	132500.00	9.5	96704.61
6	5	5000	75000	775000	850000	170000.00	12.1	68650.60
6	7	3000	35000	1135000	1170000	167142.86	11.9	33670.76
12	4	4200	72000	272000	344000	86000.00	6.1	64298.92
9	5	3000	70000	870000	940000	188000.00	13.4	67878.65



Post project non agricultural income	Post project total income	Post project per capita income	Post project poverty level	Remarks
50000	86764.28	86764.28	6.2	
986589	1435479.88	143547.99	1.0	
875000	943635.64	117954.45	1.1	
189000	242495.08	60623.77	1.1	
349000	489767.89	81627.98	1.0	
985478	1164019.75	129335.53	1.0	
1470000	1537862.89	219694.70	2.2	
565000	611466.76	101911.13	1.2	
1894000	1983832.77	198383.28	1.4	
1095000	1139515.97	142439.50	1.3	
254879	280424.22	70106.06	1.3	
979000	1013483.51	168913.92	2.0	
1102000	1200873.76	150109.22	1.3	
1994000	2038209.32	185291.76	1.2	
956487	1113816.16	139227.02	1.2	
2157893	3011852.59	200790.17	1.0	
50000	59621.59	59621.59	4.3	
350000	443996.30	88799.26	1.3	
268000	311908.97	77977.24	1.4	
157000	294534.23	98178.08	2.3	
458254	526746.59	87791.10	1.0	
350000	437262.13	87452.43	1.2	
450000	516153.71	129038.43	2.3	
245000	287954.33	71988.58	1.3	
459000	511994.08	85332.35	1.0	
120000	134453.00	44817.67	1.1	
459000	523696.04	87282.67	1.0	
10000	10500.00	10500.00	0.8	
298000	335321.46	67064.29	1.0	
465000	499499.39	99899.88	1.4	
55000	92866.97	92866.97	6.6	
450000	495000.00	123750.00	2.2	
445000	478951.19	119737.80	2.1	
1220000	1255547.26	156943.41	1.4	
1290000	1315432.00	263086.40	3.8	
1205000	1248337.01	156042.13	1.4	
1456732	1889299.00	188929.90	1.3	
1789000	1856604.63	185660.46	1.3	
1241200	1460858.54	208694.08	2.1	
1300000	1571489.97	196436.25	1.8	
2390000	2424444.84	202037.07	1.2	
540000	573635.82	95605.97	1.1	
360000	559755.30	93292.55	1.1	
89000	103062.39	51531.19	1.8	
490000	501534.14	125383.54	2.2	
120000	170091.61	56697.20	1.4	

318000	322334.85	80583.71	1.4	
312000	399144.23	99786.06	1.8	
680000	889207.61	63514.83	0.3	
1090000	1151542.86	143942.86	1.3	
1100000	1158735.37	231747.07	3.3	
4299000	4343174.22	271448.39	1.2	
265000	296558.44	98852.81	2.4	
610500	681647.06	136329.41	1.9	
349000	368560.99	92140.25	1.6	
840000	1158631.05	128736.78	1.0	
107000	164652.12	54884.04	1.3	
139000	146293.41	73146.70	2.6	
1606000	1621253.57	231607.65	2.4	
1176000	1248552.59	178364.66	1.8	
1131000	1160297.90	193382.98	2.3	
1166000	1171111.01	195185.17	2.3	
970000	1039395.62	173232.60	2.1	
232500	263822.60	87940.87	2.1	
512000	522259.24	130564.81	2.3	
3298000	3357201.34	239800.10	1.2	
710000	719540.21	143908.04	2.1	
770000	780363.99	156072.80	2.2	
708000	808285.19	161657.04	2.3	
974000	1046576.77	149510.97	1.5	
1120000	1139779.79	162825.68	1.7	
629000	655898.32	131179.66	1.9	
1175000	1190585.70	198430.95	2.4	
1190000	1190966.30	148870.79	1.3	
309000	490178.22	98035.64	1.4	
695000	791704.61	131950.77	1.6	
775000	843650.60	168730.12	2.4	
1135000	1168670.76	166952.97	1.7	
272000	336298.92	84074.73	1.5	
870000	937878.65	187575.73	2.7	

970000	1037307.46	148186.78	1.5	
250000	300746.13	100248.71	2.4	
290000	366053.31	91513.33	1.6	
345289	451090.62	90218.12	1.3	
822000	841032.00	140172.00	1.7	
925000	949845.90	135692.27	1.4	
921000	1039737.52	148533.93	1.5	
358000	505841.48	84306.91	1.0	
785000	867622.13	144603.69	1.7	
1595000	1602607.49	178067.50	1.4	
182000	316041.69	79010.42	1.4	
85000	168378.89	84189.45	3.0	
822000	867243.00	123891.86	1.3	
210000	229015.55	57253.89	1.0	
457000	589672.12	98278.69	1.2	
856000	1165186.33	129465.15	1.0	
189000	291680.57	72920.14	1.3	
20589	22535.52	11267.76	0.4	
356000	384229.64	76845.93	1.1	
380000	416177.67	83235.53	1.2	
495000	537507.07	89584.51	1.1	
390000	434099.90	86819.98	1.2	
290000	397132.17	79426.43	1.1	
350000	393666.82	78733.36	1.1	
245000	279111.09	69777.77	1.2	
818000	835060.65	119294.38	1.2	
495000	524411.72	87401.95	1.0	
210000	213039.32	53259.83	1.0	

80128390 88774880.86  
1470246 1628896.90

**Annex: 4** Poverty analysis of Aps

S. No	HH No	Name of HH Head	Total Affected Area (sqm)	Total Land Holding(sqm)	% of land Loss	Post project total land holding(sqm)	Pre-project Food sufficiency	Post-project food sufficiency month	Family Members	Pre project agricultural income	Pre project non agricultural income	Pre project total income	Pre project per capita income	Pre project poverty level	Post project agricultural income	Post project non agricultural income	Post project total income	Post project per capita income	Post project poverty level
1	76	Manmaya Sunwarni	3267.9	12345	26.47	9077.1	12	9	1	50000	50000	100000	100000.00	7.1	36764.28	50000	86764.28	86764.28	6.2
2	77	Kanchhi Sunwarni	31.8	12902.1	0.25	12870.3	9	9	10	450000	986589	1436589	143658.90	10.3	448890.88	986589	1435479.88	143547.99	1.0
3	78	Budhi Syangtang	445.2	5246.4	8.49	4801.2	9	9	8	75000	875000	950000	118750.00	8.5	68635.64	875000	943635.64	117954.45	1.1
4	79	Thulosanoghole Tamang	461.1	3976.4	11.60	3515.3	9	9	4	60512	189000	249512	62378.00	4.5	53495.08	189000	242495.08	60623.77	1.1
5	80	Longe Lama	477	9761.46	4.89	9284.46	12	11	6	148000	349000	497000	82833.33	5.9	140767.89	349000	489767.89	81627.98	1.0
6	81	Pete Lopchan	222.6	3691.14	6.03	3468.54	9	9	9	190000	985478	1175478	130608.67	9.3	178541.75	985478	1164019.75	129335.53	1.0
7	83	Sir B. Ghole	246.42	8071.38	3.05	7824.96	9	9	7	70000	1470000	1540000	220000.00	15.7	67862.89	1470000	1537862.89	219694.70	2.2
8	84	Kalegole Tamang	143.8	2034.96	7.07	1891.16	9	9	6	50000	565000	615000	102500.00	7.3	46466.76	565000	611466.76	101911.13	1.2
9	85	Rolad Ghole	302.01	6812.43	4.43	6510.42	6	6	10	94000	1894000	1988000	198800.00	14.2	89832.77	1894000	1983832.77	198383.28	1.4
10	86	Jafat Shing Ghole	127.2	3942.78	3.23	3815.58	9	9	8	46000	1095000	1141000	142625.00	10.2	44515.97	1095000	1139515.97	142439.50	1.3
11	88	Dhan B.Shrestha	599.64	4038.18	14.85	3438.54	9	9	4	30000	254879	284879	71219.75	5.1	25545.22	254879	280424.22	70106.06	1.3
12	89	Ram Krishna Shrestha	31.8	2154.93	1.48	2123.13	9	9	6	35000	979000	1014000	169000.00	12.1	34483.51	979000	1013483.51	168913.92	2.0
13	90	Chandra Bahadur Lama	67	2186.01	3.06	2119.01	6	6	8	102000	1102000	1204000	150500.00	10.8	98873.76	1102000	1200873.76	150109.22	1.3
14	92	Padam B. Lopchan	604.14	10174.8	5.94	9570.66	9	9	11	47000	1994000	2041000	185545.45	13.3	44209.32	1994000	2038209.32	185291.76	1.2
15	93	Bir B. Gole	127.2	12360.81	1.03	12233.61	12	9	8	158965	956487	1115452	139431.50	10.0	157329.16	956487	1113816.16	139227.02	1.2
16	94	Musaudi Tamang	47.68	8167.64	0.58	8119.96	12	12	15	858974	2157893	3016867	201124.47	14.4	853959.59	2157893	3011852.59	200790.17	1.0
17	95	Sanolal Lopchan	174.9	4622	3.78	4447.1	9	9	1	10000	50000	60000	60000.00	4.3	9621.59	50000	59621.59	59621.59	4.3
18	127	Sancha Tamang	31	2934.15	1.06	2903.15	9	9	5	95000	350000	445000	89000.00	6.4	93996.30	350000	443996.30	88799.26	1.3
19	67	Budha Bdr. Syangtang	127.2	5246.4	2.42	5119.2	9	9	4	45000	268000	313000	78250.00	5.6	43908.97	268000	311908.97	77977.24	1.4
20	68	Dil Bdr.Ghalan	129.19	1208.28	10.69	1079.09	9	9	3	154000	157000	311000	103666.67	7.4	137534.23	157000	294534.23	98178.08	2.3
21	69	Soman Singh Syangtang	31.8	4324.32	0.74	4292.52	9	9	6	69000	458254	527254	87875.67	6.3	68492.59	458254	526746.59	87791.10	1.0
22	71	Aite Singh Syangtang	120.91	3974.58	3.04	3853.67	9	9	5	90000	350000	440000	88000.00	6.3	87262.13	350000	437262.13	87452.43	1.2
23	72	Dhan Bdr.Tamang	1717.02	9920.46	17.31	8203.44	9	12	4	80000	450000	530000	132500.00	9.5	66153.71	450000	516153.71	129038.43	2.3
24	73	Ganesh Bdr.Tamang	477	10492.92	4.55	10015.92	9	9	4	45000	245000	290000	72500.00	5.2	42954.33	245000	287954.33	71988.58	1.3
25	74	Phulmaya Ghonwa	349	2988.9	11.68	2639.9	9	9	6	60000	459000	519000	86500.00	6.2	52994.08	459000	511994.08	85332.35	1.0
26	75	Bichar Singh Thing	159	4360.16	3.65	4201.16	9	9	3	15000	120000	135000	45000.00	3.2	14453.00	120000	134453.00	44817.67	1.1
27	122	Jay Bdr. Tamang	981.74	15739	6.24	14757.26	9	9	6	69000	459000	528000	88000.00	6.3	64696.04	459000	523696.04	87282.67	1.0
28	37	Urmila Syantang	63.6	127.2	50.00	63.6	0	0	1	1000	10000	11000	11000.00	0.8	500.00	10000	10500.00	10500.00	0.8
29	38	Yognidhi Timilsina	445	6645.42	6.70	6200.42	9	9	5	40000	298000	338000	67600.00	4.8	37321.46	298000	335321.46	67064.29	1.0
30	39	Ram Shing Singar	699.54	5087	13.75	4387.46	6	6	5	40000	465000	505000	101000.00	7.2	34499.39	465000	499499.39	99899.88	1.4
31	40	Sommaya Singar	190	3563	5.33	3373	12	11	1	40000	55000	95000	95000.00	6.8	37866.97	55000	92866.97	92866.97	6.6
32	41	Dilip Kumar Syangtang	94.8	1045	9.07	950.2	6	3	4	3500	450000	453500	113375.00	8.1	45000.00	450000	495000.00	123750.00	2.2
33	42	Chandra Bdr. Lama	190.8	6367.23	3.00	6176.43	12	12	4	35000	445000	480000	120000.00	8.6	33951.19	445000	478951.19	119737.80	2.1
34	43	Gopal Bdr. Tamang	1017.88	6456.67	15.76	5438.79	9	9	8	42200	1220000	1262200	157775.00	11.3	35547.26	1220000	1255547.26	156943.41	1.4
35	44	Rabiman Syangtang	127.2	802.89	15.84	675.69	6	6	5	12000	1290000	1302000	260400.00	18.6	25432.00	1290000	1315432.00	263086.40	3.8

36	45	Thali Maya Singar	254.4	6884	3.70	6629.6	9	9	8	45000	1205000	1250000	156250.00	11.2	43337.01	1205000	1248337.01	156042.13	1.4
37	46	Bhakta Bdr. Waiba	190.8	1176.54	16.22	985.74	6	6	10	198000	900000	1098000	109800.00	7.8	432567.00	900000	1332567.00	133256.70	1.0
38	48	Suku Ram Syangtang	31.8	5469.3	0.58	5437.5	9	9	10	68000	1789000	1857000	185700.00	13.3	67604.63	1789000	1856604.63	185660.46	1.3
39	49	Aeite Singh Singar	381.6	4272.78	8.93	3891.18	9	9	7	241200	1241200	1482400	211771.43	15.1	219658.54	1241200	1460858.54	208694.08	2.1
40	50	Jalaph Sing Singar	667.8	7027	9.50	6359.2	9	9	8	300000	1300000	1600000	200000.00	14.3	271489.97	1300000	1571489.97	196436.25	1.8
41	51	Jit Bd. Syangtang	192.79	12154.43	1.59	11961.64	9	12	12	35000	2390000	2425000	202083.33	14.4	34444.84	2390000	2424444.84	202037.07	1.2
42	52	Maila Hemjan	222.6	1399.08	15.91	1176.48	9	9	6	40000	540000	580000	96666.67	6.9	33635.82	540000	573635.82	95605.97	1.1
43	54	Bhimsen Timeilsina	63.6	5723.34	1.11	5659.74	12	9	6	202000	360000	562000	93666.67	6.7	199755.30	360000	559755.30	93292.55	1.1
44	55	Dhurba Joshi	95.4	1526.22	6.25	1430.82	9	6	2	15000	89000	189000	94500.00	6.8	14062.39	89000	103062.39	51531.19	1.8
45	57	Ram Gopal Besar	39.5	1017.48	3.88	977.98	9	9	4	12000	490000	502000	125500.00	9.0	11534.14	490000	501534.14	125383.54	2.2
46	59	Bhairav Singh Waiba	31.8	866.49	3.67	834.69	6	6	3	52000	120000	172000	57333.33	4.1	50091.61	120000	170091.61	56697.20	1.4
47	60	Ratna Bdr. Maharjan	31.8	866.49	3.67	834.69	9	9	4	4500	318000	322500	80625.00	5.8	4334.85	318000	322334.85	80583.71	1.4
48	62	Tek Bhd. Waiba	318	6025	5.28	5707	10	10	4	92000	312000	404000	101000.00	7.2	87144.23	312000	399144.23	99786.06	1.8
49	63	Aamat Sing Syangtang	39.6	10494.79	0.38	10455.19	9	12	14	210000	680000	890000	63571.43	4.5	209207.61	680000	889207.61	63514.83	0.3
50	64	Vimale Tamang	379.35	7132.42	5.32	6753.07	9	9	8	65000	1090000	1155000	144375.00	10.3	61542.86	1090000	1151542.86	143942.86	1.3
51	1	Bhakta Bdr. Mahat	636	30174.78	2.11	29538.78	12	12	5	60000	1100000	1160000	232000.00	16.6	58735.37	1100000	1158735.37	231747.07	3.3
52	2	Min Bdr. Mahat	127.2	6931.62	1.84	6804.42	12	12	16	45000	4299000	4344000	271500.00	19.4	44174.22	4299000	4343174.22	271448.39	1.2
53	3	Prem Bdr. Thokar	159	1617	9.83	1458	6	9	3	35000	265000	300000	100000.00	7.1	31558.44	265000	296558.44	98852.81	2.4
54	4	Surya Pd. Ghimire	825	6494.53	12.70	5669.53	9	9	5	81500	610500	692000	138400.00	9.9	71147.06	610500	681647.06	136329.41	1.9
55	5	Buddha Bdr. Thokar + Adhi Maya Thokar	124.2	5658.24	2.20	5534.04	9	9	4	20000	349000	369000	92250.00	6.6	19560.99	349000	368560.99	92140.25	1.6
56	6	Shiddi Man Nyasur	477	4544.2	10.50	4067.2	12	12	9	356000	840000	1196000	132888.89	9.5	318631.05	840000	1158631.05	128736.78	1.0
57	7	Chitra Kumar Thapa	222.6	1969.14	11.30	1746.54	9	9	3	65000	107000	172000	57333.33	4.1	57652.12	107000	164652.12	54884.04	1.3
58	8	Sundar Shyam Ghimire	190.8	6926.76	2.75	6735.96	12	12	2	7500	139000	146500	73250.00	5.2	7293.41	139000	146293.41	73146.70	2.6
59	9	Nar Bdr. Nyasur	254	5444.6	4.67	5190.6	12	12	7	16000	1606000	1622000	231714.29	16.6	15253.57	1606000	1621253.57	231607.65	2.4
60	10	Tikaram Timilsinha	812	17901	4.54	17089	9	9	7	76000	1176000	1252000	178857.14	12.8	72552.59	1176000	1248552.59	178364.66	1.8
61	11	Mitharam Thoker	222.6	4054.16	5.49	3831.56	9	9	6	31000	1131000	1162000	193666.67	13.8	29297.90	1131000	1160297.90	193382.98	2.3
62	12	Narayan Bir Ghalan	1462.68	9872	14.82	8409.32	9	12	6	6000	1166000	1172000	195333.33	14.0	5111.01	1166000	1171111.01	195185.17	2.3
63	13	Nawa Raj Dulal	95.4	11049.32	0.86	10953.92	12	12	6	70000	970000	1040000	173333.33	12.4	69395.62	970000	1039395.62	173232.60	2.1
64	15	Phool Kumari Ghimire + Murari Pd. Ghimire	350	9661.1	3.62	9311.1	12	12	3	32500	232500	265000	88333.33	6.3	31322.60	232500	263822.60	87940.87	2.1
65	16	Mainya Ghimire + Bishnu Bdr. KC + Tank Bdr.	826.8	5699.59	14.51	4872.79	9	9	4	12000	512000	524000	131000.00	9.4	10259.24	512000	522259.24	130564.81	2.3
66	17	Jog Bdr. Ghalan	95.4	3235.41	2.95	3140.01	12	12	14	61000	3298000	3359000	239928.57	17.1	59201.34	3298000	3357201.34	239800.10	1.2
67	18	Tej Kumari Ghimire	159	3458.1	4.60	3299.1	12	11	5	10000	710000	720000	144000.00	10.3	9540.21	710000	719540.21	143908.04	2.1
68	19	Murari Pd. Dulal	699	5127.12	13.63	4428.12	12	9	5	12000	770000	782000	156400.00	11.2	10363.99	770000	780363.99	156072.80	2.2
69	20	Ram Pd. Ghimire	63.6	890.34	7.14	826.74	9	9	5	108000	708000	816000	163200.00	11.7	100285.19	708000	808285.19	161657.04	2.3
70	21	Indra Pd. Dulal	63.6	3306.84	1.92	3243.24	12	12	7	74000	974000	1048000	149714.29	10.7	72576.77	974000	1046576.77	149510.97	1.5
71	22	Gobinda Subedi	190.8	17328.96	1.10	17138.16	15	14	7	20000	1120000	1140000	162857.14	11.6	19779.79	1120000	1139779.79	162825.68	1.7
72	23	Dipak Ghimire	159	2193.96	7.25	2034.96	9	9	5	29000	629000	658000	131600.00	9.4	26898.32	629000	655898.32	131179.66	1.9
73	24	Radha Krishna Ghimire	508.4	19634.22	2.59	19125.82	16	16	6	16000	1175000	1191000	198500.00	14.2	15585.70	1175000	1190585.70	198430.95	2.4
74	25	Bhim Bdr. Nyasur	103.35	3067.187	3.37	2963.837	12	12	8	1000	1190000	1191000	148875.00	10.6	966.30	1190000	1190966.30	148870.79	1.3
75	26	Bhog Pd. Ghimire	795	7989	9.95	7194	12	12	5	201200	309000	510200	102040.00	7.3	181178.22	309000	490178.22	98035.64	1.4
76	27	Ramji Pd. Sapkota	287.1	8712.18	3.30	8425.08	12	12	6	100000	695000	795000	132500.00	9.5	96704.61	695000	791704.61	131950.77	1.6
77	30	Gokarna Pd. Sapkota	763.14	9014.32	8.47	8251.18	6	6	5	75000	775000	850000	170000.00	12.1	68650.60	775000	843650.60	168730.12	2.4
78	31	Buddhi Man Nyasur	95.4	2511.96	3.80	2416.56	6	6	7	35000	1135000	1170000	167142.86	11.9	33670.76	1135000	1168670.76	166952.97	1.7
79	32	Sher Bd. Nyasur + Indu Kumari Nyasur	604	5647	10.70	5043	9	12	4	72000	272000	344000	86000.00	6.1	64298.92	272000	336298.92	84074.73	1.5
80	33	Bal Bd. Thokkar	159	5246.66	3.03	5087.66	9	9	5	70000	870000	940000	188000.00	13.4	67878.65	870000	937878.65	187575.73	2.7

81	34	Kopila Mahat Ghimire+ Goma Maya + Dul Pd. Ghimire	190.8	4960.38	3.85	4769.58	12	12	7	70000	970000	1040000	148571.43	10.6	67307.46	970000	1037307.46	148186.78	1.5
82	35	Murari Pd. Ghimire	349.8	14506.73	2.41	14156.93	12	12	3	52000	250000	302000	100666.67	7.2	50746.13	250000	300746.13	100248.71	2.4
83	123	Hemant Pd. Parajuli	333.9	6768.2	4.93	6434.3	12	12	4	80000	290000	370000	92500.00	6.6	76053.31	290000	366053.31	91513.33	1.6
84	36	Dhan Bd. Adhikari	1094.78	9252.72	11.83	8157.94	12	11	5	120000	345289	465289	93057.80	6.6	105801.62	345289	451090.62	90218.12	1.3
85	96	Prem Lal Shrestha	222.6	1650	13.49	1427.4	6	6	6	22000	822000	844000	140666.67	10.0	19032.00	822000	841032.00	140172.00	1.7
86	97	Jit Bdr. Shrestha	12.47	2023	0.62	2010.53	9	9	7	25000	925000	950000	135714.29	9.7	24845.90	925000	949845.90	135692.27	1.4
87	98	Hem Narayan Banjara	159	8503.49	1.87	8344.49	6	6	7	121000	921000	1042000	148857.14	10.6	118737.52	921000	1039737.52	148533.93	1.5
88	99	Tara Nath Timilsena	127.2	8839.38	1.44	8712.18	6	6	6	150000	358000	508000	84666.67	6.0	147841.48	358000	505841.48	84306.91	1.0
89	100	Maite Singh Waiba	127.2	4546.92	2.80	4419.72	9	9	6	85000	785000	870000	145000.00	10.4	82622.13	785000	867622.13	144603.69	1.7
90	102	Mittha Ram Ghimire	365.6	3167.9	11.54	2802.3	9	9	9	8600	1595000	1603600	178177.78	12.7	7607.49	1595000	1602607.49	178067.50	1.4
91	103	Krishna P. Ghimire	255.3	2273.24	11.23	2017.94	9	9	4	151000	182000	333000	83250.00	5.9	134041.69	182000	316041.69	79010.42	1.4
92	104	Dil Kumar Shahi	30	1573	1.91	1543	9	6	2	85000	85000	170000	85000.00	6.1	83378.89	85000	168378.89	84189.45	3.0
93	105	Tulshi P. Bajgai	508.74	8857.29	5.74	8348.55	9	9	7	48000	822000	870000	124285.71	8.9	45243.00	822000	867243.00	123891.86	1.3
94	106	Chandra Bajgai	349.8	7106.52	4.92	6756.72	12	11	4	20000	210000	230000	57500.00	4.1	19015.55	210000	229015.55	57253.89	1.0
95	107	Devendra P. Ghimire	764	6613.62	11.55	5849.62	12	11	6	150000	457000	607000	101166.67	7.2	132672.12	457000	589672.12	98278.69	1.2
96	108	Drona Pd. Ghimire	926.14	7042.94	13.15	6116.8	12	10	9	356000	856000	1212000	134666.67	9.6	309186.33	856000	1165186.33	129465.15	1.0
97	109	Bhuminand Ghimire, Keshab Pd. Ghimire	1062.4	7360.98	14.43	6298.58	13	12	4	120000	189000	309000	77250.00	5.5	102680.57	189000	291680.57	72920.14	1.3
98	110	Sujata Ghimire	31.3	95.4	32.81	64.1	3	3	2	2897	20589	23486	11743.00	0.8	1946.52	20589	22535.52	11267.76	0.4
99	111	Thuli Bajgai	302.1	2564	11.78	2261.9	9	9	5	32000	356000	388000	77600.00	5.5	28229.64	356000	384229.64	76845.93	1.1
100	112	Gobinda P. Bajgai	445.2	3211.5	13.86	2766.3	9	9	5	42000	380000	422000	84400.00	6.0	36177.67	380000	416177.67	83235.53	1.2
101	113	Karma Waiba	11.75	1025	1.15	1013.25	9	9	6	43000	495000	538000	89666.67	6.4	42507.07	495000	537507.07	89584.51	1.1
102	114	Man Singh Negi	31.8	1589.82	2.00	1558.02	9	9	5	45000	390000	435000	87000.00	6.2	44099.90	390000	434099.90	86819.98	1.2
103	115	Kedar Nath Ghimire	222.6	1486.53	14.97	1263.93	9	9	5	126000	290000	416000	83200.00	5.9	107132.17	290000	397132.17	79426.43	1.1
104	116	Komal Kumari Bajgai	135.15	1067	12.67	931.85	6	9	5	50000	350000	400000	80000.00	5.7	43666.82	350000	393666.82	78733.36	1.1
105	117	Ramesh Bajgai	619.1	4205.19	14.72	3586.09	6	6	4	40000	245000	285000	71250.00	5.1	34111.09	245000	279111.09	69777.77	1.2
106	118	Padam Kumari Ghimire	556.5	10663.73	5.22	10107.23	13	13	7	18000	818000	836000	119428.57	8.5	17060.65	818000	835060.65	119294.38	1.2
107	120	Buddha Shrestha	15.9	810.84	1.96	794.94	9	9	6	30000	495000	525000	87500.00	6.3	29411.72	495000	524411.72	87401.95	1.0
108	121	Tank Pd. Timilasana	39.75	302	13.16	262.25	6	6	4	3500	210000	213500	53375.00	3.8	3039.32	210000	213039.32	53259.83	1.0

## Annex: 6 Consultation with Affected Community and other stakeholders

### Summary of Public Consultations

Meeting No.	Date	Venue	Participants	Issue
1	8- Baisakh 2067	Chaughare VDC-2 Ghanwatol	20 people Affected HHs from Janajati and 5 from project office, among them 5 were Female.	-RP disclosure - Decision of CDC on compensation - land donation Process
				Decision
			<ul style="list-style-type: none"> <li>-Affected HHs were agree CDC Compensations cost.</li> <li>- Income generation training were identified</li> <li>-Affected HHs donated their affected land.</li> <li>-Affected school in two room need to include in supplementary program</li> </ul>	
2	7, Baisakh 2067	Bhardeu VDC-9 Losetol	18 Person Affected HHs from Janjati 11 from GRSC VICCC, VDC and 5 from project office, among them 8 female.	- RP disclosure - Decision of CDC on compensation - land donation Process
				Decision
			<ul style="list-style-type: none"> <li>- Affected HHs were agree CDC Compensations cost.</li> <li>- Income generation training were identified</li> <li>- Affected HHs donated their affected land.</li> </ul>	
3	9 Baisakh 2067	Manikhel VDC-8, Katwan Bazar	24 Affected HHs janjati, 2 Brahmin, 10 person from viccc, grsc, vdc & 5 from project office among them 10 were female.	- RP disclosure - Decision of CDC on compensation - land donation Process
			<ul style="list-style-type: none"> <li>- Affected HHs were agree CDC Compensations cost.</li> <li>- Income generation training were identified with affected meeting</li> <li>- Affected HHs donated their affected land.</li> </ul>	
4	10, Baikash 2067	Gotikhel VDC-2, Bazar	22 APs from Brahmin/Chhetri, 13 APs from Janajati, 5 person project office among them 9 were female.	- RP disclosure - Decision of CDC on compensation - land donation Process
			<b>Decisions</b>	
			<ul style="list-style-type: none"> <li>- Affected HHs were agree CDC Compensations cost</li> <li>- Income generation training were identified with affected meeting</li> <li>- Affected HHs donated their affected land.</li> </ul>	

5	12, Baisakh	Chandanpur VDC-3 Bazar	11 APs Brahmin, 6 APs janjati, 5 people from project office among them 3 female.	- RP disclosure - Decision of CDC on compensation - land donation Process.
			<b>Decisions</b> -Affected HHs were agree CDC Compensations cost. - Income generation training were identified with affected meeting - Affected HHs donated their affected land.	
6	16-Kartik2066	Manikhen VDC, katwan Bazar	30 people were participated among them 7 female.	-Discuss About resettlement process -Formation of GRSC
			<b>Decisions</b> -Participated person were aware about resettlement process of project -5 members GRSC committee were formed	
7	18 Kartik 2066	Gotikhel Bazar	29 Person among them 10 female	-Discuss About resettlement process -Formation of GRSC
			<b>Decisions</b> -Participated person were aware about resettlement process of project -5 members GRSC Committee formed	
8	19 Kartik 2066	Chandanpur Bazar	33 Person from Brahman/Chettri/Janjati and other	-Discuss About resettlement process -Formation of GRSC
			<b>Decisions</b> - Participated person were aware about resettlement process of project - 5 members GRSC Committee formed	
9	3 Magha 2066	Bardeu VDC-9	25 person from janjati among them 3 female	-Discuss About resettlement process -Formation of GRSC
			<b>Decisions</b> - Participated person were aware about resettlement process of project - 5 members GRSC Committee formed	
10	4 Magha	Chaughare VDC-2	29 Person among them 7were female.	-Discuss About resettlement process -Formation of GRSC
			<b>Decisions</b> - Participated person were aware about resettlement process of project - 5 members GRSC Committee formed	

11	Bhadra2066	Bhardeu VDC Hall	Total 64 persons were participating among them 30 female.	-Information about Project - objectives of VICCC formation
			<b>Decisions</b>	
			- People aware about project and its working modalities - 11 member VICCC were formed and they aware their role and responsibility in sub project.	
12	2 Bhadra 2066	Chaughare VDC Hall	Total 69 persons were participate among them 16 female	-Information about Project - objectives of VICCC formation
			<b>Decisions</b>	
			- People aware about project and its working modalities - 9 member VICCC were formed and they aware their role and responsibility in sub project.	
13	1 Bhadra 2066	Manikhel VDC-8 Katwan Bazar	Total 59 Person were from Brahman/Chhetri, Janjati and other among them 8 female	-Information about Project - objectives of VICCC formation
			<b>Decisions</b>	
			- People aware about project and its working modalities - 9 member VICCC were formed and they aware their role and responsibility in sub project.	
14	32 Sarawan 2066	Gotikhel VDC Bazar	Total 65 person were participated among them 10 female	-Information about Project - objectives of VICCC formation
			<b>Decisions</b>	
			- People aware about project and its working modalities - 11 member VICCC were formed and they aware their role and responsibility in sub project.	
15	31 Sarawan 2066	Chandanpur -3 Bazar	Total 58 Person were Participation among them 5 female	-Information about Project - objectives of VICCC formation
			<b>Decisions</b>	
			- People aware about project and its working modalities - 11 member VICCC were formed and they aware their role and responsibility in sub project.	

Letters from Third party NGO, VDC and Grievance Redress Committees

**पुनर्वास प्रारूप/खाका ( Resettlement Framework)**  
**ग्रामीण पुनर्निर्माण तथा पुनर्स्थापना विकास कार्यक्रम**

१. ग्रामीण पुनर्निर्माण तथा पुनर्स्थापना विकास कार्यक्रम अन्तर्गत सञ्चालन हुने आयोजनाहरूको छनौट, आयोजना प्रभावित समुदायको सामाजिक आर्थिक विश्लेषण, प्रभावित जग्गा तथा अन्य सम्पत्तिहरूको अधिग्रहण, क्षतिपूर्ति तथा पुनर्वास योजनाको तर्जुमा गर्न नेपालको राष्ट्रिय कानून तथा एडीवीको अस्वैच्छिक पुनर्वास नीति (Involuntary Resettlement Policy ) सँग समेत मेल खाने गरि यो पुनर्वास खाका तयार गरिएको हो ।

२. यस आयोजना अन्तर्गत सडक निर्माण तथा पुनर्स्थापना गर्दा अतिरिक्त संरचना आवश्यक पर्ने ठाउँमा बाहेक सामान्यतया सडकको सीमा क्षेत्र १० मिटरको हुनेछ । निजी जग्गामा रहेको व्यक्तिगत रुखविरुवा र संरचनाहरू समेत अधिग्रहणको दायरामा पर्न आउने भए पनि ग्रामीण सडक निर्माण गर्दा कम मात्र घर संरचना हटाउनु पर्ने र जनसंख्याको विस्थापन पनि कमै हुने अपेक्षा गरिएको छ ।

३. आयोजनाको कार्यान्वयनका क्रममा प्रयोगमा आउन सक्ने राष्ट्रिय कानून तथा दातृ संस्थाका नीतिहरू यस प्रकार छन् ।

नेपालको अन्तरिम संविधान २०६३,  
जग्गा अधिग्रहण/प्राप्ति ऐन २०३४,  
भूमिसुधार ऐन २०२१,  
जग्गा मालपोत ऐन २०३४,  
सार्वजनिक सडक ऐन २०३१ ,  
गुठी संस्थान ऐन २०३३, र  
एसियाली विकास बैंकको अस्वैच्छिक पुनर्वास नीति, १९९५

४. **पुनर्वास संरचनाको/प्रारूपको उद्देश्यहरू:** सम्भव भएसम्म जग्गा अधिग्रहण र अस्वैच्छिक पुनर्वास कार्यलाई निषेध गरीनेछ र त्यसो गर्न असम्भव भएको अवस्थामा न्यून गरिनेछ । जग्गा अधिग्रहण तथा पुनर्वास गर्नुपर्दा प्रभावित परिवारलाई सहयोगको सुनिश्चितता गरिनेछ ता कि आयोजनाको कारणले उनीहरूको जीवनस्तर पहिलेको स्थितिभन्दा नभरोस् । यस आयोजनाको पुनर्वास सम्बन्धी नीतिगत बुँदाहरू निम्नानुसार छन् :

- (अ) आयोजनाको तयारी गर्दा नै सावधानीपूर्वक सडकको ढाँचा तयार गरी जग्गा अधिग्रहण तथा अस्वैच्छिक पुनर्वासको असरलाई निषेध गर्ने वा न्यून गर्ने ।
- (आ) जग्गा अधिग्रहण र पुनर्वास रोक्न सम्भव नभएको अवस्थामा प्रभावित व्यक्तिलाई नोक्सान भए बराबरको क्षतिपूर्ति मूल्यमा उपलब्ध गराउने ताकि उनीहरूको अवस्था आयोजना नहुँदा जस्तो थियो त्यस्तै रहोस् ।
- (इ) प्रभावित परिवारलाई जग्गा दान गर्नको लागि कुनै पनि किसिमको दबाव नदिने । स्वैच्छिक रूपले जग्गा दान दिनेको लागि प्रशस्त मात्रामा सुरक्षात्मक उपायहरू अवलम्बन गरिनेछ ।
- (ई) आयोजना तयार एवं कार्यान्वयन गर्दा खास गरी जग्गा अधिग्रहण र क्षतिपूर्तिका विकल्पहरूमा प्रभावित परिवारहरूलाई पूर्णरूपमा जानकारी दिने तथा उनीहरूसँग परामर्श गरिने छ ।
- (उ) घर, संरचना, रुख, विरुवा बालिनालीहरूको क्षतिपूर्तिको लागि कानुनी स्वामित्व नभएकोलाई अडचन बनाईने छैन । विशेषरूपले जोखिममा परेको समूहलाई खास ध्यान दिइनेछ र उनीहरूको सामूहिक आवश्यकता अनुसार सहयोग उपलब्ध गराई सामाजिक-आर्थिक स्तर सुधार गर्ने प्रयास गरिनेछ ।

- (ऊ) जग्गाको क्षतिपूर्ति र पुनर्वास सहयोगलाई निर्माण कार्य अगावै सम्पन्न गरिनेछ, अन्य पुनर्स्थापना सम्बन्धि गतिविधिहरू भने आयोजना निर्माण अवधिभरी पनि संचालन गर्न सकिनेछ ।
- (ए) जग्गा अधिग्रहण र पुनर्वास कार्यलाई पनि आयोजनाकै भागको रूपमा लिइनेछ, र पुनर्स्थापना गर्दा लागत खर्च यसै परियोजनाको कोषबाट व्ययभार बहन गरिनेछ ।

५. आयोजना छनौट एवं कार्यान्वयन समुदायमार्फत् सञ्चालित हुनेछ जस अन्तर्गत समुदायलाई योजनामाथि नियन्त्रण र कार्यान्वयनको अधिकार प्रत्यायोजन गरिनेछ । शिक्षा, स्वास्थ्य, बजारको सहज पहुँच लगायत अन्य सार्वजनिक सुविधाहरू बढ्ने खालका समुदायलाई प्रत्यक्ष फाइदा पुऱ्याउने खालका आयोजनाको छनौटलाई प्राथमिकता दिइनेछ । समुदायलाई प्रत्यक्ष फाइदा पुऱ्याउने खालका ग्रामीण सडक निर्माण तथा सुधारकालागि बहुसंख्यक व्यक्तिहरू जग्गा दान दिन इच्छुक हुन्छन् भने परियोजनाले पनि केही हदसम्म जग्गादान सम्बन्धी नेपालको परम्परालाई निरन्तरता दिनेछ । यद्यपि जग्गादानलाई स्वैच्छिक बनाइ जग्गा दान गर्ने प्रभावित परिवारको उठीबास हुननदिन पर्याप्त प्रक्रिया तथा सुरक्षात्मक उपायहरू पुनर्वास योजनामा समावेश गरिनेछ । जुन निम्नानुसार छन् :

- (क) पुनर्वासको नकारात्मक असर रोक्न वा न्यून गर्नको लागि सडक आयोजनाको छनौट तथा सुहाउँदो डिजाईन तयार गर्नका लागि प्रभावित परिवारहरू र समुदायहरूसँग पूर्ण रूपले परामर्श गरिनेछ,
- (ख) प्रभावित घरपरिवारलाई आयोजनाका कारणले उनिहरूको कुनैपनि सम्पतिको क्षति भएबापतको उचित क्षतिपूर्ति पाउने अधिकारको वारेमा सूचित गराइनेछ, र जग्गा दानलाई अन्तिम विकल्पको रूपमा स्वीकारिने छ ।
- (ग) कसैलाई पनि जग्गा दानको लागि दबाव दिइने छैन र जिल्ला आयोजना कार्यालयले तयार पारेको जग्गा दानको प्रस्तावलाई प्रभावित घरपरिवारले अस्वीकार गर्न पनि सक्नेछन् ।
- (घ) प्रभावित घरपरिवारलाई आयोजनाले प्रत्यक्ष फाइदा पुऱ्याउने भई उनिहरू क्षतिपूर्तिको अधिकारबारे सूचित भइसकेपश्चात् स्वैच्छिक जग्गा दान गर्न तयार भएको अवस्थामा परियोजनाले उनिहरूको सामाजिक तथा आर्थिक अवस्थाको विश्लेषण गरी जग्गा दान पश्चात् गरीबीको रेखामुनि नपर्ने घरपरिवारबाट मात्र स्वैच्छिक जग्गा दान लिन सक्नेछ । यस्तो जग्गा दान यस आयोजनाको हकमा कूल जग्गाको २० % सम्म मात्र स्वीकार गर्न सकिनेछ ।
- (ङ) कुनै पनि स्वैच्छिक जग्गादान (माथि उल्लेखित प्रक्रियाहरू पूरा गरे पश्चात्) लाई कुनै तेस्रो स्वतन्त्र पक्षको रोहवरमा बिना दबाव दिएको भनी लिखित रूपमा प्रमाणित गरी अभिलेख राखिएको हुनुपर्नेछ ।
- (च) स्वैच्छिक दानलाई जग्गा र सामान्य सम्पत्तिमा मात्र सीमित राखिएकोछ । घर तथा महत्वपूर्ण सम्पत्तिको क्षतिपूर्ति दिइनेछ ।
- (छ) सडक आयोजनाको प्रत्येक गाविस तहमा गुनासो निदान समिति गठन गरिनेछ, र जो प्रभावित व्यक्ति जग्गादानमा असन्तुष्ट हुन्छ उसले विमतीका साथ निवेदन सुनुवाइका लागि पेश गर्न सक्नेछ । यदि विवाद समाधान समितिले माथिको प्रावधान समेटिएको नपाएका प्रभावित परिवारलाई जग्गादानबाट निरपेक्ष राख्न सक्दछ ।

६. स्वैच्छिक जग्गादान बाहेकका जग्गा वा अन्य सम्पत्ति अधिग्रहणका लागि हालको मूल्य बराबर क्षतिपूर्ति दिइनेछ, र प्रभावित परिवारहरूलाई अन्य सहयोग समेत उपलब्ध गराइनेछ, ताकि आयोजना नरहेको अवस्थामा पनि उनीहरूको आर्थिक एवं सामाजिक अवस्था सक्षम रहिरहोस् । प्रभावित परिवारको सम्पत्तिको क्षति भएबापत जग्गाको आधिकारिक स्वामित्वको कानुनी अभावलाई आधार बनाई क्षतिपूर्ति उपलब्ध गराउन बाधा मानिने छैन । विशेष गरेर महिला घरमुली भएको घरधुरी र अन्य जोखिममा परेको समूहको जीवनस्तर उकास्न विशेष किसिमले ध्यान पुऱ्याइनेछ । स्वामित्वको लागि घरधुरी सर्वेक्षणलाई अन्तिम मिति मानिनेछ, र प्रभावित सम्पत्तिको मालिक

पनि अन्तिम मितिको आधारमा प्रभावित परिवारलाई मानिनेछ । आयोजनाको हकदैया सम्बन्धि प्रावधानलाई तल तालिकामा हेर्नुहोस् ।

तालिका नं. १. आयोजनामा स्वामित्व (हकदैया) सम्बन्धी नीति / ढाँचाको प्रारूप

क्षतिको प्रकार	गतिविधि	हकदैयाको आधार	हकदैया सम्बन्धी नीति
१. निजी, मोहियानी तथा गुठी जग्गाको अधिग्रहण	निर्धारित अन्तिम मितिको अभिलेखमा उल्लेख भए अनुसार जग्गा धनीबाट प्राप्त गर्नु पर्ने सम्पूर्ण वा आंशिक जग्गा	- जग्गावाला/धनी (कानूनी स्वामित्व भएको ) - मोहि	<ul style="list-style-type: none"> <li>● जग्गाको आकार र श्रेणी अनुसार समान जग्गा वा जग्गाको मूल्य बराबर नगद क्षतिपूर्ति दिइने ।</li> <li>● यदि जोखिममा परेको/निम्सरो समूहको हकमा भए क्षति भएको जग्गाको सट्टामा अर्को स्थानमा जग्गा नै उपलब्ध गराउने कार्यलाई प्राथमिकता दिइनेछ ।</li> <li>● क्षति वापतको कुनै पनि सम्पत्तिको नामसारी, दर्ता वा जरिवाना वापत लाग्ने शुल्क आयोजनाले थप तिर्नेछ ।</li> <li>● दर्ता भएको मोहीले जग्गाको ५० प्रतिशत मूल्य पाउने छ ।</li> <li>● क्षति वापतको नयाँ जग्गा किन्दा दुवै पति वा पत्तिको नाममा दर्ता गर्नु पर्ने छ (यदि जग्गाको सट्टा जग्गा नै उपलब्ध गराउनु पर्ने भए ) ।</li> <li>● जग्गा अधिग्रहणका कारणले बाँकी रहेको जग्गा पनि उपयोगमा आउन नसक्ने भए प्रभावित व्यक्तिलाई उपयोगहिन बाँकि जग्गा छोड्न वैकल्पिक सुविधा हुनेछ र यस्तोमा सम्पूर्ण कित्ता गुमाउनेले पाउने सुविधा प्राप्त गर्न सक्नेछ । उक्त जग्गा बराबरको पनि क्षतिपूर्ति पाउनुपर्छ ।</li> <li>● जग्गाको स्वामित्व नभएका व्यक्तिले बालीको क्षतिपूर्ति र एक वर्षको बालिको क्षतिपूर्ति रकम पाउने छ र यदि गाउँमा अैलानी वा सार्वजनिक जग्गा भए त्यसको सट्टा खेती गर्न अर्को जग्गा उपलब्ध गराउनुपर्छ ।</li> <li>● कुनै पनि मोहियानी सम्झौता वापत तिरेको अग्रिम रकमलाई या त जग्गा धनीसँगको सम्झौता अनुसार वा आयोजना कार्यालयबाट सोधभर्ना गरिनेछ ।</li> </ul>
२. सिमित समयको लागि जग्गाको अस्थायी नोक्सान भएमा	आयोजनाले अस्थायी रूपमा लिएको जग्गा ।	- जग्गावाला । - मोही ।	<ul style="list-style-type: none"> <li>● आम्दानी, सम्पत्तिको क्षति, बाली र रुख विरुवाको खुद नोक्सान भएकोमा, नोक्सान भए बराबरको सट्टा मूल्यमा क्षतिपूर्ति हुने ।</li> <li>● यदि आयोजना ठेकेदारमार्फत् कार्यान्वयन हुने भए, आयोजना क्षेत्रमा कामको शुरुवात हुनु अगाडि नै प्रभावित व्यक्ति र करारमा लिने व्यक्तिबीच सम्झौता हुने ।</li> </ul>
३. आवासीय, व्यापारिक र अन्य	आयोजनाबाट प्रभावित संरचना,	- जग्गावाला । - मोही ।	<ul style="list-style-type: none"> <li>● प्रभावित घर संरचनाको पूरा वा आंशिक भागको क्षतिपूर्ति दिँदा तस मूल्य तथा</li> </ul>

संरचनाहरूको क्षति	भवनहरू लगायत वस्तु गोठ पर्खालहरू, चर्पीहरू इत्यादि ।	- स्वामित्व नभएका (जबर्जस्ती अनधिकृत बसोबास गरेका तथा सुकुम्बासी) ।	भत्काउँदा निस्केको सामग्रीको लागत मूल्यमा नघटाई सट्टा मूल्यमा क्षतिपूर्ति उपलब्ध गराइने । ● पुनर्वास योजनामा व्यवस्था गरिए अनुसार आवासीय तथा व्यापारिक भवनहरूको लागि वास्तविक मूल्य समेट्ने गरी विस्थापन एवं यातायात खर्च पनि दिइने । ● लामो समयसम्म भाडामा लिएर बसेको अवस्था र प्रभावित घरसंरचनाबाट भाडामा बसेको परिवार स्थानान्तरण हुनु परेमा ३ महिनासम्मको अर्को घरमा बस्ने भाडा उपलब्ध गराइने ।
४. सामुदायिक संरचनाहरू /स्रोतहरूको क्षति भएमा	आयोजनाबाट प्रभावित सामुदायिक सुविधाहरू (जस्तै, आयोजनाबाट प्रभावित सिंचाई, खानेपानी आदी) ।	सुविधाहरूको प्रयोगकर्ताको समूह तथा समुदाय	● पहिलेको अवस्थामा वा त्यो भन्दा स्तरीय स्तरमा आयोजनाले सामुदायिक सुविधाहरू पुनर्निर्माण गर्ने, वा ● पुनर्निर्माण गर्दा निर्माण सामग्रीको हिसाब कट्टीलाई मूल्यमा नघटाई सट्टा मूल्यमा नगद क्षतिपूर्ति दिइने ।
५. रुखबिरुवा तथा बालीनालीको क्षतिपूर्ति	(क) प्रभावित जग्गाको फलफूलका रुखहरू	प्रभावित जग्गाको फलफूलका रुखहरूको धनी	● उत्पादनको वार्षिक मूल्यको आधारमा र कृषि विभागको प्रचलित नर्मस अनुसार निकालिएको हिसाबका आधारमा नगदमा क्षतिपूर्ति दिइने । ● पुनर्वास योजनाले कृषि विभागको नर्मस, र तरिकाहरू पर्याप्त भए नभएको तथा नियमित रूपले परिमार्जित भए नभएको सुनिश्चित गर्नेछ ।
	(ख) प्रभावित जग्गाको काठयोग्य रुखहरू तथा घाँसका रुखहरू	प्रभावित जग्गाको काठयोग्य रुख तथा घाँसहरूको धनी	● उत्पादनको हिसाबको आधारमा र वन तथा भू-संरक्षण मन्त्रालयले निर्णय गरेको नर्मस अनुसार गरिएको हिसाबका आधारमा नगद क्षतिपूर्ति दिइने ।
	(ग) प्रभावित बाली	प्रभावित बालीको धनी तथा अधियावाला ।	● एक वर्षको उक्त उत्पादनको स्थानीय बजारमा चलेको भाउको आधारमा र जिल्ला कृषि विकास कार्यालयको नर्मस अनुसार गरिएको हिसाबका आधारमा नगदमा क्षतिपूर्ति दिइने । ● अधियावालाको हकमा क्षति भएको बालीको ५० प्रतिशत नगद क्षतिपूर्ति सो प्रभावित जग्गाको अधियावालालाई दिइने ।
६. आर्थिक अवसरमा नोक्सान	जीविकोपार्जनको आधार गुम्नुको परिमाण स्वरूप आर्थिक अवसरको क्षति	सडक छेउछाउको प्रभावित व्यक्ति जसको भौतिक सम्पत्ति गुमेको नभएतापनि नकारात्मक रूपमा प्रभावित भएको छ ।	● आयोजना निर्माण कार्यका लागि ज्यालादारी श्रमिकको रूपमा रोजगारीको लागि प्राथमिकता दिने । ● आर्थिक पुनर्वहालीको लागि सीपमूलक तालिम दिने । ● गरिबी निवारण तथा सामाजिक विकास कार्यक्रममा प्राथमिकता दिने ।

७. समय र यातायातको व्ययको क्षति ।	क्षतिपूर्तिको लागि निवेदन पेश गर्न र हकदावी गर्न आउँदा जाँदा लाग्ने खर्च तथा समयको क्षतिपूर्ति	सडक आयोजनाबाट प्रत्यक्ष प्रभावित सम्पूर्ण व्यक्तिहरू क्षतिपूर्तिका योग्य हुनेछ ।	<ul style="list-style-type: none"> <li>कार्यालयको प्रक्रिया पूरा गर्न आउँदा जाँदा लाग्ने यातायात खर्च आयोजनाले प्रदान गर्ने</li> <li>क्षतिपूर्ति सम्बन्धित क्षेत्रमासँगै एकै दिन उपलब्ध गराउने ।</li> </ul>
८. जग्गा दान	स्वेच्छिक दानमार्फत् जग्गा तथा अन्य सम्पत्तिको क्षति हुँदा ।	स्वेच्छिक दान स्वीकार गरिने अवस्थाहरू : - यदि प्रभावित व्यक्ति आयोजनाबाट लाभान्वित छ र पूर्ण रूपमा उसको अधिकारको बारेमा परामर्श गरिएको तथा सुचित भएको छ भने, - जग्गा दान पश्चात् गरिवीको रेखा मुनी पर्दैन भने, - भोगचलन गरिरहेको जग्गाको २० प्रतिशत सम्म मात्र जग्गा दान दिने भएमा, - कसैको डर, धाक, धम्की तथा दबावमा नपरी आफ्नो स्वेच्छाले राजीखुशी साथ तेस्रो पक्षको रोहवरमा लिखित सहमति गरेको भएमा ।	<ul style="list-style-type: none"> <li>स्वेच्छिक जग्गादान दिनेलाई क्षतिपूर्ति उपलब्ध गराइने छैन तर घर तथा भौतिकसंरचनाको भने क्षतिपूर्ति उपलब्ध गराइने छ</li> <li>जिल्ला आयोजनाको कार्यालय र जग्गाबालाको आपसी समझदारीबाट जग्गाको स्वामित्व हस्तान्तरण गरिने छ ।</li> <li>जग्गाको स्वामित्व हस्तान्तरणको निम्ति लाग्ने दस्तुर छुट गरिनेछ ।</li> <li>प्रभावित व्यक्तिलाई आयोजनामा निर्माण कार्यका गर्नकालीग प्राथमिकता प्रदान गरिनेछ ।</li> </ul>
९. अतिरिक्त सहयोग	९.१ आयोजनाको निर्माण कार्यमा ज्याला मजदुरीको रोजगारीमा प्राथमिकता	सम्पूर्ण प्रभावित व्यक्तिहरू	<ul style="list-style-type: none"> <li>आयोजनाको निर्माण करारमा नै प्रभावित व्यक्तिलाई कार्यान्वयन अवधिमा ज्याला मजदुरीको लागि प्राथमिकता दिने कुरा समावेश गर्ने</li> <li>स्थानिय निकायको सम्झौतामा व्यवस्था भए अनुसार प्रभावित व्यक्तिलाई निर्माण पश्चात् गरिने सडक स्याहार-सम्भार कामदारको काम दिन प्राथमिकता दिने ।</li> </ul>

	९.२ सीपमूलक तालिम तथा आय आर्जन	आयोजनाबाट प्रभावित जोखिम/गरिवीको रेखा मुनि परेका परिवारको १ जना सदस्यलाई आयआर्जन कार्यक्रममा सहभागी गराइने ।	<ul style="list-style-type: none"> <li>सीपमूलक तालिम तथा आयआर्जन कार्यक्रमको लागि आयोजनाले सहयोग गर्नेछ ।</li> <li>पुनर्वास योजनामा प्रभावित व्यक्तिहरूको लागि कस्तो सीपमूलक तालिम कार्यक्रमको आवश्यकता छ, सो पत्ता लगाई समावेश गर्ने ।</li> </ul>
	९.३ गरिवी निवारण/सामाजिक विकास कार्यक्रममा प्राथमिकता ।	सम्पूर्ण प्रभावित व्यक्तिहरू ।	<ul style="list-style-type: none"> <li>आयोजनाले सञ्चालन गरेको वचत तथा ऋण कार्यक्रममा प्रभावित व्यक्तिहरूको सहभागितालाई प्राथमिकता दिने</li> <li>आयोजनाले सञ्चालन गरेको जीवनोपयोगी सीपहरू, आयमूलक कार्यक्रम तथा उद्यमका अवसरहरूमा प्रभावित परिवारहरूको सहभागितालाई प्राथमिकता दिने ।</li> </ul>

७. यस आयोजना अन्तर्गत प्रभावित परिवारहरूमा आयोजनाबाट पर्ने सम्भावित असरहरूको प्रकार, क्षेत्र र प्रकृतिको आधारमा पुनर्वास योजनाको स्तर निर्धारण गरिनेछ । अस्वेच्छिक पुनर्वास छनौट विश्लेषण सूचीको आधारमा पुनर्वास योजनाको वर्गीकरण निम्नानुसार गरिने प्रावधान छ ।

(क) वर्ग 'क' (गम्भीर असर) - आयोजनाले २०० सय वा सो भन्दा बढी व्यक्तिहरूमा गम्भीर असर पारेको अवस्थामा पूर्ण पुनर्वास योजना (Full Resettlement Plan) को आवश्यकता पर्दछ ।

(यहाँ गम्भीर असर भन्नाले,

(क) भौतिक रूपले घरबाट विस्थापन भएमा, वा

(ख) १० प्रतिशत वा सोभन्दा बढी उत्पादनमूलक सम्पत्तिहरू नोक्सान भएकोलाई जनाउनेछ । )

(ख) वर्ग 'ख'- सीमित असर : त्यस्तो आयोजना जसमा २०० भन्दा कम व्यक्तिहरूलाई असर परेको हुन्छ । यस्तो अवस्थामा छोटो पुनर्वास योजना ( Short Resettlement Plan) बनाइन्छ ।

(ग) वर्ग 'ग'- आयोजनाले अस्वेच्छिक पुनर्वासमा कुनै पनि नकारात्मक असर नपार्ने अपेक्षा गरिएकोले पुनर्वास योजनाको आवश्यकता नै पर्दैन । यस्तो अवस्थामा पुनर्वास विवरण प्रतिवेदन मात्र तयार गरिनेछ ।

८. **अस्वेच्छिक पुनर्वासको लागि सर्भेक्षण:** आयोजनाको संभावित असर, जग्गा तथा अन्य सम्पत्तिको अधिग्रहण, आयोजनाबाट प्रभावित परिवारहरूको सामाजिक आर्थिक अवस्था, जग्गा र सम्पत्तिको क्षतिपूर्तिको हकद्वैयाको लागि अन्तिम मिति निर्धारण जस्ता विषयहरूमा स्पष्ट जानकारी लिन विभिन्न सर्भेक्षणहरू संचालन गरिनेछ । खास गरी अस्वेच्छिक पुनर्वासको लागि विस्तृत सम्भाव्यता सर्भेक्षण गर्दा यि कुराहरू समेटिनेछन् : क) घरधूरी सूचीकरण र कित्ता नापी ख) प्रभावित घरधूरीहरूको जनसाङ्ख्यिक सामाजिक आर्थिक सर्भेक्षण तथा क्षतिको मूल्याङ्कन ।

९. **गुनासो निदान/विवाद समाधान संयन्त्र :** प्रत्येक पुनर्वास योजनामा गुनासो निदान गर्ने प्रक्रियाको बारेमा उल्लेख गरीन्छ । स्थानीय नेतृत्व र पदाधिकारीहरूसँग परामर्श गरि गुनासो निदान संयन्त्र निर्माण गरिनेछ ।

प्रत्येक आयोजनामा प्रभावित व्यक्तिहरूको सिकायत सुन्ने र त्यसको उपयुक्त विकास दिनको लागि एउटा गुनासो निदान समिति गठन गरिनेछ । अन्य कानूनी अधिकारसँग सम्बन्धित विवादहरू बाहेक यो समितिले जग्गा अधिग्रहणसँग सम्बन्धित सबैखाले गुनासो उपर पुनरावलोकन गर्नेछ । गुनासो दर्ता गरेको मितिबाट २ देखि ४ हप्ताभित्र परेको गुनासो उपर सुनुवाई गरिसकिनेछ ।

१०. प्रत्येक ग्रामीण पूर्वाधार निर्माण समन्वय समितिले (ग्रा.पू.नि.स.स./VICCC) गा.वि.स.स्तरीय एउटा गुनासो निदान उप-समिति गठन गर्नेछ जसमा ३ जना सदस्य ग्रा.पू.नि.स.स बाट र २ जना सदस्य प्रभावित व्यक्तिहरू मध्येबाट हुनेछन् जसको कार्य स्थानीय स्तरमा उठेका गुनासाहरू सुन्नु हुनेछ । ग्रा.पू.नि.स.स को सभापतिले नै यस समितिको पनि सभापतिको भूमिका निर्वाह गर्नेछन् । प्रभावित व्यक्तिले आफ्नो समस्या उप-समितिले पुर्‍याई शान्तिपूर्ण तवरले त्यसको समाधान गर्न सक्छन् । सामाजिक परिचालकहरूले जोखिममा परेका समूहका प्रभावित व्यक्तिहरूलाई सहायता पुर्‍याउन माध्यमको भूमिका निर्वाह गर्नेछन् । गुनासो निदान समितिका मुख्य कार्यहरू निम्नानुसार हुनेछ :

- (क) प्रभावित व्यक्तिहरूलाई गुनासो दर्ता गर्न सहयोग पुर्‍याउनु ।
- (ख) गुनासोको अभिलेख राख्नु, वर्गीकरण गर्नु र समाधानका लागि तिनीहरूको प्राथमिकीकरण गर्नु ।
- (ग) प्रभावित व्यक्तिहरू र जिल्ला आयोजनाको कार्यालयका कर्मचारीसँग मिलेर गुनासोहरूको व्यवस्थापन वा समाधान गर्ने ।
- (घ) पीडित पक्षहरूलाई निर्णय/समाधानको बारेमा जानकारी गराउने ।
- (ङ) समाधान हुन नसकेका मुद्दाहरूलाई माथिल्लो निकायमा पठाउने ।

११. गुनासो समाधानका लागि पालना गरिने मुख्य चरणहरू निम्नानुसार छन् :

**११.१ पहिलो चरण :** प्रभावित परिवारले आफ्नो गुनासाहरू गाविस स्तरीय गुनासो निदान उप-समितिले मौखिक वा लिखित रूपमा पेश गर्नेछन् । जग्गा दान, क्षतिपूर्ति लगायत कुनै पनि विषयका सम्बोधन हुन नसकेका प्रभावित परिवारका गुनासाहरूलाई पहिलो चरणमा गुनासो निदान उप-समितिबाट १५ दिन भित्र समाधान गरिनेछ । गा.वि.स तहमा अनौपचारिक बैठकको माध्यमबाट सम्बन्धित पदाधिकारीहरूले प्रभावित परिवारसँग गुनासोको बारेमा छलफल गरि मुद्दाको छिनोफानो गर्नेछन् । यो छलफल प्रक्रियामा जिल्ला आयोजना संयोजक, स्थानीय जनप्रतिनिधि, जिल्ला कार्यान्वयन सहयोग एकाइका पुनर्वास विज्ञ तथा सामाजिक परिचालकहरू पनि सहभागि हुनेछन् ।

**११.२ दोस्रो चरण :** गा.वि.स तहको गुनासो निदान उपसमितिबाट १५ दिन भित्रमा समझदारी नबनेमा वा चित्त बुझ्दो निर्णयमा पुग्न नसकेका प्रभावित व्यक्तिले जिल्ला तहको गुनासो निदान समितिमा उजुर गर्न सक्नेछन् ।

**११.३ तेस्रो चरण :** जिल्ला तहको गुनासो निदान समितिबाट भएको सुनुवाईप्रति चित्त नबुझेमा प्रभावित व्यक्तिले मुआब्जा निर्धारण समितिमा उजुर गर्न सक्नेछन् । गुनासो दायर गर्दा प्रभावित व्यक्तिले आफ्नो उजुरी सावित गर्न सहयोगी प्रमाणहरू समेत जुटाउनुपर्दछ । यसरी दर्ता भएको उजुरी उपर क्षतिपूर्ति निर्धारण समितिले १५ दिन भित्र निर्णय दिनु पर्दछ । मुआब्जा निर्धारण समितिको निर्णयबाट चित्त नबुझेमा वा उजुरीको ३५ दिन सम्म पनि समितिबाट कुनै सुनुवाई नभएमा प्रभावित व्यक्तिले अन्तिम उपायको रूपमा जिल्ला अदालतमा मुद्दा दायर गर्न सक्नेछन् ।

**१२. मुआब्जा/क्षतिपूर्ति, स्थानान्तर र आयआर्जन :** जग्गा प्राप्ति ऐन २०३४ अनुसार मुआब्जाको दर निर्धारण गर्न प्रत्येक जिल्लामा मुआब्जा निर्धारण समिति गठन गर्ने व्यवस्था छ । प्रभावित व्यक्तिहरूलाई कुनै पनि अस्वैच्छिक जग्गा अधिग्रहण गर्दा सोको सट्टा मूल्य बराबर मुआब्जा दिइनेछ । मुआब्जा निर्धारण समिति कार्यहरू निम्नानुसार छन् :

- १. आयोजना कार्यान्वयनको कारणले भएको जग्गा तथा अरु सम्पत्तिको क्षतिको रुजु गर्ने
- २. क्षति भएको सबै सम्पत्तिको मूल्य निर्धारण गर्ने

३. प्रभावित व्यक्तिहरूसँग बैठक संचालन गर्ने
४. क्षति भएको सबै सम्पत्तिको क्षतिपूर्ति वितरण गर्ने
५. कुनै गुनासो छ भने सुन्ने
६. पुनर्स्थापनाका उपायहरूको कार्यान्वयन गर्ने

१३. ग्रामीण पूर्वाधार पुनर्निर्माण आयोजनाको नीति तथा सिद्धान्तहरूको पालनालाई सुनिश्चित गर्न मुआब्जा निर्धारण समितिलाई जिल्ला कार्यान्वयन सहयोग टोलीका पुनर्वास विज्ञले सहयोग पुऱ्याउनेछन् । जिल्ला आयोजना कार्यालयले ( DPO/DIST ) नोक्सान भएका सम्पत्तिहरूको क्षतिपूर्तिको दरलाई अन्तिम मूल्यांकन गरी क्षतिपूर्ति वितरणको लागि क्षतिपूर्ति निर्धारण समितिमा सिफारिश गर्दछ । प्रभावित परिवार जसको घरको क्षति भएको छ उनीहरूलाई नोक्सान भएबापत दिइने क्षतिपूर्तिको अतिरिक्त घर सदा लाग्ने यातायात वा भाडा खर्च तथा विस्थापन भत्ता पनि उपलब्ध गराइनेछ । जोखिममा परेका समूहका प्रभावित व्यक्तिहरूलाई थप सहायता तथा भत्ता आदी स्वामित्व तालिका (Entitlement Matrix ) मा उल्लेख भए अनुसार दिइनेछ ।

१४. प्रभावित व्यक्तिहरूलाई आयश्रोतको पुनर्वहाली हुनेखालका कार्यक्रमद्वारा सहायता पुऱ्याइनेछ । गरिब र जोखिममा परेका समूहलाई विशेष ध्यान दिइनेछ । आयोजनाको निर्माण कार्यमा प्रभावित परिवारको एकजना वयस्कलाई आयोजनाले कम्तिमा ९० दिनबराबरको अदक्ष रोजगारी दिनेछ । प्रभावितहरूलाई आयोजनाको वचत तथा आयमूलक कार्यक्रममा संलग्न गराई आयोजनाबाट हुने फाइदालाई अत्यधिक बनाउन श्रमिकहरूलाई भुक्तानीको समयमा आफ्नो ज्यालाको २० प्रतिशत बचत गर्न प्रोत्साहित गरिनेछ । उनीहरूलाई आयोजनाको निर्माण कार्य सम्पन्न भएपछि सडक मर्मत सम्हार श्रमिकको रुपमा पनि प्राथमिकता दिइनेछ ।

१५. प्रभावित परिवारको जीविकोपार्जनको लागि आय पुनर्वहाली र अन्य विकासका स्रोतहरूमा पहुँच पुऱ्याइनेछ । प्रभावित व्यक्तिहरूमा भएको सीपहरू र प्राथमिकताको आधारमा आयमूलक स्रोतहरू र सीपको खोजी गरिनेछ र त्यसलाई पुनर्वास योजनामा एउटा आयमूलक कार्यक्रमको पुनर्वहालीको विस्तृत प्याकेजको रुपमा राखिनेछ ।

१६. **आयोजनाको संस्थागत व्यवस्थापन :** ग्रामीण पुनर्स्थापना तथा पुनर्निर्माण आयोजनाको व्यवस्थापकिय कार्य गर्नको साथै समन्वय र सहजिकरण गर्नको लागि ग्रामीण भौतिक पूर्वाधार तथा कृषि सडक विभागमा आयोजना समन्वय इकाईको स्थापना गरिएको छ । पुनर्वास सम्बन्धी कार्यहरूको समन्वय र सहजिकरण गर्ने सबै जिम्मेवारी आयोजना समन्वय इकाई हो । पुनर्वास योजनाको तयारी तथा कार्यान्वयनमा एडिबिको अस्वेच्छिक पुनर्वास नीति लागु भए नभएको सुनिश्चित गर्न जिल्लास्तरमा जिल्ला विकास समिति /जिल्ला प्राविधिक कार्यालयको अन्तर्गत जिल्ला आयोजना कार्यालय स्थापना गरिएको हुन्छ । जिल्ला आयोजना कार्यालयले प्रमुख जिल्ला अधिकारी, जिल्ला नापी तथा मालपोत कार्यालय, जिल्ला कृषि विकास कार्यालय, जिल्ला वन कार्यालय, जिल्ला भू संरक्षण कार्यालय, जिल्ला खानेपानी तथा सरसफाई कार्यालयसँग समन्वय गर्दछ । जिल्ला कार्यान्वयन सहयोग टोलीले जिल्ला आयोजना कार्यालयलाई योजना बनाउने, पुनर्वास सम्बन्धी गतिविधि र योजनाको तयारी र कार्यान्वयन गर्नको लागि सहयोग गर्दछ । आयोजना व्यवस्थापकबाट आयोजनास्तरमा योजना कार्यान्वयनको नेतृत्व गर्ने काम हुनेछ । योजना कार्यान्वयन सफलतापूर्वक सम्पन्न गर्नको लागि जिल्लामा भएका विभिन्न कार्यालयसँग समन्वय गर्ने काम आयोजना व्यवस्थापकले गर्दछन् । आयोजना व्यवस्थापकले सडक निर्माण, जग्गा अधिग्रहण र क्षतिपूर्तिको विभिन्न गतिविधिलाई आयोजनामा समावेश गर्दछन् । आयोजना व्यवस्थापकलाई पुनर्वासको गतिविधिहरूको योजना बनाउने, कार्यान्वयन गर्ने र अनुगमन गर्ने कामको लागि जिल्ला आयोजना समन्वय समिति र ग्रामीण पूर्वाधार निर्माण समन्वय समितिले आवश्यक सहयोग गर्दछन् ।

# Annex 9 Cadastral Survey Detail

गा.वि.स. भारदेउ

सि.नं.	जग्गा धनीको तिनपुस्ते	सिट नं.	वार्ड नं.	कित्ता नं.	जम्मा क्षे. (ब.मी.)	विद्यमान सडकले ओगटेको क्षेत्रफल	थप आवश्यक क्षेत्रफल	सडकमा पर्ने जम्मा क्षेत्रफल	अन्य सम्पत्ति	तर्फ	कैफियत
१	जग्गा धनी: सानोलाल लोप्चान वावु/पति: बहादुर लोप्चान वाजे	८/२	८	८३	९-१३-०-०	$\frac{0047=70}{0\Box1\Box2\Box0}$	$\frac{00127=20}{0\Box4\Box0\Box0}$	$\frac{0,0998.90}{0-5-2-0}$		दायाँ	
२	जग्गा धनी: मनमाया सुनारनी वावु/पति: वाजे	८/२	८	८४	११-४-०-०	$\frac{0534=52}{1\Box0\Box3\Box1}$	$\frac{2732=57}{5\Box5\Box3\Box3}$	$\frac{0,3269.09}{6-6-3-0}$		दायाँ	
३	जग्गा धनी: कान्छि सुनारनी वावु/पति: वाजे	९क २	९	३८	७-२-०-०	$\frac{00015=90}{0\Box0\Box2\Box0}$	$\frac{00015=90}{0\Box0\Box2\Box0}$	$\frac{0039.50}{0-9-0-0}$		दायाँ	
४	जग्गा धनी: बुद्धि ब. स्याङ्तान वावु/पति: बीर ब. स्याङ्तान वाजे भूरे स्याङ्तान	९/क २	९	24	४-२-०-०	$\frac{00186=53}{0\Box5\Box3\Box2}$	$\frac{00258=67}{0\Box8\Box0\Box2}$	$\frac{0885.20}{0-9-8-0-0}$		दायाँ	
५	जग्गा धनी: जफत सिं गोले तामाङ वावु/पति: वाजे	९क २	९	३६	०-१२-०-०	$\frac{00059=58}{0\Box1\Box3\Box2}$	$\frac{0067=62}{0\Box2\Box0\Box2}$	$\frac{0929.20}{0-8-0-0}$		दायाँ	
६	जग्गा धनी: ठूलो साने गोले तामाङ वावु/पति: वाजे	९क २	९	३४	३-९-०-०	$\frac{0225=42}{0\Box7\Box0\Box1}$	$\frac{0235=68}{0\Box7\Box1\Box3}$	$\frac{0869.90}{0-9-8-2-0}$		दायाँ	
७	जग्गा धनी: लोङ्गे लामा वावु/पति: पदम ब. लामा वाजे	९/क २	९	३३	४-६-०-०	$\frac{0297=92}{0\Box9\Box0\Box1}$	$\frac{0179=08}{0\Box6\Box2\Box2}$	$\frac{0889.00}{0-9-5-0-0}$	बोटबिरुवा	दायाँ	
८	जग्गा धनी: बीर ब. गोले तामाङ वावु/पति: वाजे	९क २	९	३१	८-४-०-०	$\frac{0207=23}{0\Box6\Box2\Box0}$	$\frac{0301=51}{0\Box9\Box2\Box0}$	$\frac{0505.98}{9-0-0-0}$	बोटबिरुवा	दायाँ	

९	जग्गा धनी: वावु/पति: वाजे	पेते (नेते) तामाङ्ग टुपे लोप्चान भरते लोप्चान	९क १	९	५६	2-2-1-0	$\frac{0152=78}{0040300}$	$\frac{069=82}{0020100}$	$\frac{222=60}{0-0-0-0}$		दायाँ	
१०	जग्गा धनी: वावु/पति: वाजे	मुसौरी तामाङ्गी	९क १	९	५७	१०-१-२-०	$\frac{0020=40}{0000202}$	$\frac{0027=28}{0000302}$	$\frac{0040=60}{0-१-२-०}$	बोटविरुवा	दायाँ	
११	जग्गा धनी: वावु/पति: वाजे	रुकमणी अवाले न्युछोलाल अवाले कामीलाल अवाले	९क १	९	८६	६-१-०-०	$\frac{0259=08}{0080002}$	$\frac{0440=46}{0013002}$	$\frac{६९९.५४}{१-६-०-०}$		दायाँ	
१२	जग्गा धनी: वावु/पति: वाजे	सिर बहादुर गोले तामाङ	९क १	९	९२	2010000	$\frac{0103=61}{0030100}$	$\frac{0142=81}{0040200}$	$\frac{246=42}{0070300}$		दायाँ	
१३	जग्गा धनी: वावु/पति: वाजे	काले गोले तामाङ	९/क १	९	173	4000000	$\frac{0061=40}{0010303}$	$\frac{0081=68}{0020201}$	$\frac{143=08}{0040200}$		दायाँ	
१४	जग्गा धनी: वावु/पति: वाजे	रोल्दु गोले तामाङ	९क १	९	175	1010300	$\frac{0064=70}{0020000}$	$\frac{0070=37}{0020100}$	$\frac{135=14}{0040100}$		दायाँ	
		वीर बहादुर तामाङ चन्द्र बहादुर तामाङ	९क १	९	176	10140100	$\frac{0095=83}{0030000}$	$\frac{0071=11}{0020100}$	$\frac{166=94}{0050100}$		दायाँ	
१५	जग्गा धनी: वावु/पति: वाजे	वीर ब.गोले	९क १	९	95	2000000	$\frac{0103=61}{0030100}$	$\frac{0134=87}{0040100}$	$\frac{238=48}{0070200}$		दायाँ	
१६	जग्गा धनी: वावु/पति: वाजे	धन बहादुर श्रेष्ठ पदम नारायण श्रेष्ठ	९क १	९	111	70150000	$\frac{0327=25}{00100101}$	$\frac{0372=29}{00110203}$	$\frac{699=54}{1060000}$		दायाँ	
	जग्गा धनी: वावु/पति: वाजे	रामकृष्ण श्रेष्ठ धन ब.श्रेष्ठ पद्म नारायण श्रेष्ठ	९क १	९	180	10130000	$\frac{0015=50}{0000200}$	$\frac{0016=30}{0000200}$	$\frac{31=80}{0010000}$		दायाँ	
१७	जग्गा धनी: वावु/पति: वाजे	दुमारी राज उपाध्याय	१ ख२	१	२९	७-६-०-०	$\frac{0181=34}{0050303}$	$\frac{0327.40}{00100101}$	$\frac{508=74}{1000000}$		दायाँ	
			१ ख२	१	११३	१५-४-०-०	$\frac{0168=38}{0050100}$	$\frac{0213.22}{0060300}$	$\frac{381=60}{00120000}$		दायाँ	
१८	जग्गा धनी: वावु/पति: वाजे	पदम बहादुर लोप्चान राम ब. लोप्चन चिचे	१ ख२	१	32	६-९-०-०	$\frac{0168=38}{0080002}$	$\frac{0344.98}{00100302}$	$\frac{604=14}{1030000}$		दायाँ	

१९	जग्गा धनी: वावु/पति: वाजे	चन्द्र ब. लामा	९ क १	१	;fj{hlgs		67=00	67=00		बायाँ	सार्वजनिक जग्गामा शौचालय प्रभावित
२०	जग्गा धनी: वावु/पति: वाजे	सञ्चा तामाङ	९ क १	१	१५०	5-12-1-0	$\frac{0015=05}{0\Box0\Box2\Box0}$	$\frac{0015=05}{0\Box0\Box2\Box0}$		बायाँ	घर प्रभावित

गा.वि.स. चौघरे

सि.नं.	जग्गा धनीको तिनपुस्ते	सिट नं.	वार्ड नं.	कित्ता नं.	जम्मा क्षेत्र (ब.मी.)	विद्यमान सडकले	थप आवश्यक क्षेत्रफल	सडकमा पर्ने जम्मा क्षेत्रफल	अन्य सम्पत्ति	तर्फ	कैफियत
						शेयरको क्षेत्रफल					
१	जग्गा धनी: वावु/पति: वाजे	२क	२	4	1०6०1०0	$\frac{0318=00}{0\Box10\Box0\Box0}$	$\frac{0401=40}{0\Box12\Box2\Box2}$	$\frac{719=40}{1\Box6\Box1\Box0}$		बायाँ	
			२	3	9०8०0०0	$\frac{0381=60}{0\Box12\Box0\Box0}$	$\frac{0226=52}{0\Box7\Box0\Box2}$	$\frac{608=12}{1\Box3\Box0\Box2}$		बायाँ	
२	जग्गा धनी: वावु/पति: वाजे	२क	२	6	20०15०0०0	$\frac{0437=25}{0\Box13\Box3\Box0}$	$\frac{0544=49}{1\Box1\Box0\Box2}$	$\frac{981=74}{1\Box14\Box3\Box2}$		बायाँ	
३	जग्गा धनी: वावु/पति: वाजे	२क	२	112	2०0०0०0	$\frac{0031=80}{0\Box1\Box0\Box0}$	$\frac{00095=40}{0\Box3\Box0\Box0}$	$\frac{127=20}{0\Box4\Box0\Box0}$		बायाँ	
४	जग्गा धनी: वावु/पति: वाजे	२क	२	१११	2०7०0०0	$\frac{0063=60}{0\Box2\Box0\Box0}$	$\frac{0065=59}{0\Box2\Box0\Box1}$	$\frac{127=20}{0\Box4\Box0\Box1}$		बायाँ	
५	जग्गा धनी: वावु/पति: वाजे	२क	२	११०	2०8०0०0	-	$\frac{0031=80}{0\Box1\Box0\Box0}$	$\frac{31=80}{0\Box1\Box0\Box0}$		बायाँ	
६	जग्गा धनी: वावु/पति: वाजे	२क	२	20	2०0०0०0	0	$\frac{63=60}{0\Box2\Box0\Box0}$	$\frac{63=60}{0\Box2\Box0\Box0}$		बायाँ	
७	जग्गा धनी: वावु/पति: वाजे	२क	२	19	2०0०0०0	$\frac{0047=70}{0\Box1\Box2\Box0}$	$\frac{0073=21}{0\Box2\Box1\Box1}$	$\frac{121=21}{0\Box3\Box3\Box1}$		बायाँ	

८	जग्गा धनी: वावु/पति: वाजे	धन बहादुर तामाङ	रक	२	18	19□8□0□0	$\frac{0635=94}{1□4□0□0}$	$\frac{1081=08}{2□2□0□0}$	$\frac{1717=02}{3□6□0□0}$		बायाँ	
९	जग्गा धनी: वावु/पति: वाजे	गणेश बहादुर तामाङ	रक	२	31	13□15□0□0	k'/fgj]df gkg]{	$\frac{0095=40}{0□3□0□0}$	$\frac{95=40}{0□3□0□0}$		बायाँ	
			रक	२	32	3□11□0□0	$\frac{0222=60}{0□7□0□0}$	$\frac{0159=00}{0□5□0□0}$	$\frac{381=60}{0□12□0□0}$		बायाँ	
१०	जग्गा धनी: वावु/पति: वाजे	फूलमाया घ्वाङ्वा सानु मान बहादुर	रक	२	119	5□14□0□0	$\frac{0159=00}{0□5□0□0}$	$\frac{0190=80}{0□6□0□0}$	$\frac{349=80}{0□11□0□0}$		बायाँ	
११	जग्गा धनी: वावु/पति: वाजे	बिचार सिं थिङ	रक	२	152	2□5□0□0	0	$\frac{159=0}{0□5□0□0}$	$\frac{159=0}{0□5□0□0}$	पसल पर्ने	बायाँ	
१२	जग्गा धनी: वावु/पति: वाजे	पुङ्के स्याङ्तान तामाङ	१क ३	३	6	5□12□1□0	$\frac{00063=60}{0□2□0□0}$	$\frac{00159=0}{0□5□0□0}$	$\frac{222=60}{0□7□0□0}$		बायाँ	

### गा.वि.स. मानिखेल

सि. नं.	जग्गा धनीको तिनपुस्ते	सिट नं.	वार्ड नं.	कित्ता नं.	जम्मा क्षे. (व.मी.)	पिचमाण सडकले योग्यको क्षेत्रफल	थप आवश्यक क्षेत्रफल	सडकमा पर्ने जम्मा क्षेत्रफल	अन्य सम्पत्ति	तर्फ	कैफियत
1	जग्गा धनी: वावु/पति: वाजे	हिरा देबी महर्जन पूर्ण व.महर्जन बुलाल महर्जन	८ ख	८	43	3□4□3□0	$\frac{00015=90}{0□0□2□0}$	$\frac{51=90}{0□0□2□0}$		बायाँ	
2	जग्गा धनी: वावु/पति: वाजे	टेक बहादुर वाईवा तामाङ	८ ख	८	44	1□5□3□0	$\frac{00190=80}{0□6□0□0}$	$\frac{00127=20}{0□4□0□0}$	0□10□0□0	बायाँ	
3	जग्गा धनी: वावु/पति: वाजे	भैरव सिं वाईवा तामाङ	८ ख	८	22	1□10□5□0		$\frac{31=80}{0□1□0□0}$	$\frac{31=80}{0□1□0□0}$	बायाँ	
4	जग्गा धनी: वावु/पति: वाजे	श्रीभक्त वाईवा तामाङ	८ ख	८	45	0□15□1□0	$\frac{00063=60}{0□2□0□0}$	$\frac{00127=20}{0□4□0□0}$	$\frac{190=80}{0□6□0□0}$	बायाँ	

5	जग्गा धनी: वावु/पति: वाजे	खड्ग बहादुर वाईवा तामाङ	८ ख	८	36	3□10□3□0	$\frac{0078=45}{0□2□3□0}$	$\frac{0078=45}{0□2□3□0}$	$\frac{173=50}{0□5□2□0}$		दायाँ	
6	जग्गा धनी: वावु/पति: वाजे	रविमान स्यान्तान	८ क	८	73	0□12□0□0		$\frac{127=2}{0□4□0□0}$	$\frac{127=2}{0□4□0□0}$		दायाँ	
7	जग्गा धनी: वावु/पति: वाजे	वीणा जोशी धुर्व जोशी	८ क	८	83	3□0□0□0	$\frac{00047=70}{0□1□2□0}$	$\frac{00047=70}{0□1□2□0}$	$\frac{95=40}{0□3□0□0}$		दायाँ	
8	जग्गा धनी: वावु/पति: वाजे	उर्मिला स्यान्तान जीत व. स्यान्तान भिम व. स्यान्तान	८ क	८	93	0□4□0□0	$\frac{00031=80}{0□1□0□0}$	$\frac{00031=80}{0□1□0□0}$	$\frac{63=60}{0□2□0□0}$		दायाँ	
9	जग्गा धनी: वावु/पति: वाजे	भिमशेन तिमल्सिना गोकर्ण योगनारायण	८ क	८	94	0□4□0□0	$\frac{00031=80}{0□1□0□0}$	$\frac{00031=80}{0□1□0□0}$	$\frac{63=60}{0□2□0□0}$		दायाँ	
10	जग्गा धनी: वावु/पति: वाजे	मर्दान सिंह लामा शेल्जर दोर्जे लामा	८ क	८	90	0□10□0□0	$\frac{00047=70}{0□1□2□0}$	$\frac{00047=70}{0□1□2□0}$	$\frac{95=40}{0□3□0□0}$		दायाँ	
11	जग्गा धनी: वावु/पति: वाजे	रमेश महर्जन काजि महर्जन पूर्ण महर्जन	८ क	८	102	2□10□0□0	$\frac{00174=90}{0□5□2□0}$	$\frac{00174=90}{0□5□2□0}$	$\frac{349=80}{0□11□0□0}$		दायाँ	
12	जग्गा धनी: वावु/पति: वाजे	रत्न व. महर्जन बेखामान महर्जन	८ क	८	103	0□12□0□0	$\frac{00047=70}{0□1□2□0}$	$\frac{00047=70}{0□1□2□0}$	$\frac{95=40}{0□3□0□0}$		दायाँ	
13	जग्गा धनी: वावु/पति: वाजे	दिलिप कुमार स्यान्तान धन व. स्यान्तान श्रीलाल स्यान्तान	८ क	८	86	0□4□0□0	$\frac{00047=70}{0□1□2□0}$	$\frac{00047=70}{0□1□2□0}$	$\frac{95=40}{0□3□0□0}$		दायाँ	
14	जग्गा धनी: वावु/पति: वाजे	राम गोपाल बेसार हर्षमान बेसार	८ क	८	100	2□0□0□0	$\frac{0019=80}{0□0□2□2}$	$\frac{00019=70}{0□0□2□2}$	$\frac{39=75}{0□1□1□0}$		दायाँ	
15	जग्गा धनी: वावु/पति: वाजे	गुमान सिंह तामाङ	८ क	८	91	0□8□0□0	$\frac{00063=60}{0□2□0□0}$	$\frac{00063=60}{0□2□0□0}$	$\frac{127=20}{0□4□0□0}$		दायाँ	

16	जग्गा धनी: वावु/पति: वाजे	आमद सिं स्यान्तान	८ क	८	80	0□10□0□1	$\frac{00019=80}{0□0□2□2}$	$\frac{00019=80}{0□0□2□2}$	$\frac{00039=75}{0□1□1□0}$		दायाँ	
17	जग्गा धनी: वावु/पति: वाजे	माहिला हेम्जन चके तामाङ शुरबिर तामाङ	८ क	८	101	2□12□0□0	$\frac{00159=0}{0□5□0□0}$	$\frac{00063=60}{0□2□0□0}$	$\frac{222=60}{0□7□0□0}$		दायाँ	
18	जग्गा धनी: वावु/पति: वाजे	चन्द्र बहादुर लामा विवेक सिं तामाङ कमान सिं तामाङ	८ क	८	25	1□9□1□0	$\frac{00127=20}{0□4□0□0}$	$\frac{00063=60}{0□2□0□0}$	$\frac{190=80}{0□6□0□0}$	बोटविरुवा	दायाँ	
19	जग्गा धनी: वावु/पति: वाजे	जीत बहादुर स्यान्तान भिम बहादुर स्यान्तान	८ क	८	79	5□1□1□0	$\frac{00095=40}{0□3□0□0}$	$\frac{00097=39}{0□3□0□1}$	$\frac{190=80}{0□6□0□0}$		दायाँ	
20	जग्गा धनी: वावु/पति: वाजे	गोपाल ब.तामाङ	८ क	८	62	7□14□1□1	$\frac{00413=74}{013□0□0}$	$\frac{00604=14}{1□3□0□0}$	$\frac{1017=48}{2□0□0□0}$	बोटविरुवा	दायाँ	
21	जग्गा धनी: वावु/पति: वाजे	भीमाले तामाङ	८ क	८	63	7□14□1□1	$\frac{00143=10}{0□4□2□0}$	$\frac{00236=25}{0□7□2□0}$	$\frac{381=60}{0□12□0□0}$		दायाँ	
22	जग्गा धनी: वावु/पति: वाजे	सुकुराम स्याङतान् लाल बहादुर स्याङतान् कुइटी मान स्याङतान्	५	५	63	10□12□0□0	$\frac{0031=80}{0□1□0□0}$	0	$\frac{31=80}{0□1□0□0}$		बीच	
23	जग्गा धनी: वावु/पति: वाजे	आइत सिं मिभार तामाङ ठूलो कान्छा तामाङ धनवीर तामाङ	५	५	61	4□8□0□0	$\frac{00159=0}{0□5□0□0}$	$\frac{00222=60}{0□7□0□0}$	$\frac{381=60}{0□12□0□0}$		बीच	
24	जग्गा धनी: वावु/पति: वाजे	हरिमाया महर्जन आशालाल महर्जन महन्त महर्जन	९ ख	९	34	5□14□2□0	$\frac{00286=20}{0□9□0□0}$	$\frac{00224=59}{0□7□0□1}$	$\frac{510=73}{1□0□0□1}$		बीच	
25	जग्गा धनी: वावु/पति: वाजे	राम सिं तामाङ	९ ख	९	4	4□3□0□0	$\frac{00159=0}{0□5□0□0}$	$\frac{00540=54}{1□1□0□0}$	$\frac{699=54}{1□6□0□0}$		बीच	
26	जग्गा धनी: वावु/पति: वाजे	ठूलीमाया सिंगार	९ ख	९	6	4□4□1□0	$\frac{0095=40}{0□3□0□0}$	$\frac{00159=00}{0□5□0□0}$	$\frac{254=40}{0□8□0□0}$		बीच	

27	जग्गा धनी: वावु/पति: वाजे	जलफ सिं सिंगार	९ ख	९	22	2□12□0□0	$\frac{00286=20}{0□9□0□0}$	$\frac{00381=60}{0□12□0□0}$	$\frac{667=74}{1□5□0□0}$		बीच	
28	जग्गा धनी: वावु/पति: वाजे	योगनिधि तिमल्सिना	९ क	९	65	7□1□0□2	-	$\frac{00286=20}{0□9□0□0}$	$\frac{00286=20}{0□9□0□0}$	वोटविरुवा	बायाँ	
		गंगा प्रसाद तिमल्सिना कृष्णभक्त प्रसाद तिमल्सिना	९ क	९	67	1□0□0□0	-	$\frac{00159=0}{0□5□0□0}$	$\frac{00159=0}{0□5□0□0}$		बायाँ	
29	जग्गा धनी: वावु/पति: वाजे	सोममाया सिंगार	९ क	९	66	7□1□0□2	-	$\frac{00190=00}{0□6□0□0}$	$\frac{00190=00}{0□6□0□1}$	वोटविरुवा	बायाँ	

**गा.वि.स. गोटीखेल**

सि. नं.	जग्गा धनीको तिनपुस्ते		सिट नं.		कित्ता नं.	जम्मा क्षे. (व.मी.)	विद्यमान सडकले ओगटेको क्षेत्रफल	थप आवश्यक क्षेत्रफल	सडकमा पर्ने जम्मा क्षेत्रफल	अन्य सम्पत्ति	तर्फ	कैफियत
				वार्ड नं.								
१	जग्गा धनी: वावु/पति: वाजे	धन बहादुर अधिकारी गोबरधन अधिकारी वीर बहादुर अधिकारी	४घ	४	25	14□3□0□0	00437=92 1□13□3□0	00656=88 1□4□2□3	1094=80 2□2□1□3		बायाँ	
२	जग्गा धनी: वावु/पति: वाजे	टीकाराम तिमल्सिना	४ ख	४	18	18□12□0□0	00494=00 0□13□0□0	00318=0 0□10□0□0	731=34 1□7□0□0	वोटविरुवा	बायाँ	
3	जग्गा धनी: वावु/पति: वाजे	भक्त बहादुर महत वीरध्वज महत सन्त बहादुर महत	४ ग	४	8	7□13□0□0	00063=60 0□2□0□0	00063=60 0□2□0□0	127=20 0□4□0□0		दायाँ	
					3	10□12□0□0	0095=40 0□3□0□0	00349=800 0□11□0□0	445=20 0□14□0□0		दायाँ	
					10	5□12□0□0	00031=80 0□1□0□0	00031=80 0□1□0□0	63=60 0□2□0□0		दायाँ	
4	जग्गा धनी: वावु/पति: वाजे	मिन बहादुर डाल बहादुर शेर बहादुर	४ ग	४	4	11□1□0□0	00063=60 0□2□0□0	00063=60 0□2□0□0	127=20 0□4□0□0	वोटविरुवा	दायाँ	
5	जग्गा धनी: वावु/पति: वाजे	हेमन्त पराजुली सितानन्द पराजुली प्रसाद पराजुली विष्णु	२ घ	२	3	3□5□0□0	00127=20 0□4□0□0	00206=70 0□6□2□0	333=90 0□10□2□0		दायाँ, बायाँ	
6	जग्गा धनी: वावु/पति: वाजे	भोग प्रसाद घिमिरे	२ ग	२	117	2□12□0□0	00477=0 0□15□0□0	00318=0 0□10□0□0	495=0 1□2□0□1	वोटविरुवा	दायाँ	

7	जग्गा धनी: वावु/पति: वाजे	राधाकृष्ण घिमिरे	२ ग	२	182	19□4□3□0	$\frac{00127=20}{0□4□0□0}$	$\frac{00127=20}{0□4□0□0}$	$\frac{254=40}{0□8□0□0}$		विच	
					184	19□4□3□0	$\frac{00127=20}{0□4□0□0}$	$\frac{00127=20}{0□4□0□0}$	$\frac{254=40}{0□8□0□0}$		विच	
8	जग्गा धनी: वावु/पति: वाजे	सुन्दर श्याम घिमिरे गोविन्द प्रसाद घिमिरे इच्छा प्रसाद घिमिरे	२ ग	२	353	1□1□0□0	$\frac{95=40}{0□3□0□0}$	$\frac{95=40}{0□3□0□0}$	$\frac{00190=00}{0□6□0□0}$	बोटविरुवा	बायाँ	
9	जग्गा धनी: वावु/पति: वाजे	दिपक घिमिरे गोविन्द घिमिरे इच्छा घिमिरे	२ ग	२	354	1□1□0□0	$\frac{0079=50}{0□2□1□0}$	$\frac{0079=50}{0□2□1□0}$	$\frac{159=00}{0□5□0□0}$		बायाँ	
10	जग्गा धनी: वावु/पति: वाजे	महाकाली उच्च मा. वि.	२ ग	२	131	1□8□0□0		$\frac{00063=60}{0□2□0□0}$	$\frac{00063=60}{0□2□0□0}$		बायाँ	
					129	1□0□0□0	$\frac{00031=80}{0□1□0□0}$	$\frac{00063=40}{0□2□0□0}$	$\frac{97=50}{0□3□0□0}$		बायाँ	
					97	6□6□0□0	$\frac{00095=40}{0□3□0□0}$	$\frac{00111=30}{0□3□2□0}$	$\frac{206=70}{0□6□2□0}$		बायाँ	
11	जग्गा धनी: वावु/पति: वाजे	चित्र कुमार थापा गोपाल बहादुर थापा भवानी शंकर थापा	१ ग	१	8	1□14□2□0	$\frac{00095=40}{0□3□0□0}$	$\frac{00127=20}{0□4□0□0}$	$\frac{222=60}{0□7□0□0}$		बायाँ	
12	जग्गा धनी: वावु/पति: वाजे	सिद्धिमान सिं न्यासुर कमान सिं न्यासुर आसमान न्यासुर	१ ग	१	13	0□15□1□0	$\frac{00238=50}{0□7□2□0}$	$\frac{00238=50}{0□7□2□0}$	$\frac{477=00}{0□15□0□0}$		बायाँ	
13	जग्गा धनी: वावु/पति: वाजे	नवराज दुलाल	१ ग	१	25	1□11□2□0	$\frac{00031=80}{0□1□0□0}$	$\frac{00063=60}{0□2□0□0}$	$\frac{95=40}{0□3□0□0}$		दायाँ	
14	जग्गा धनी: वावु/पति: वाजे	सिद्धप्रसाद उपाध्याय	१ ग	१	34	4□2□3□0	$\frac{00101=76}{0□3□1□0}$	$\frac{00152=64}{0□4□3□0}$	$\frac{254=40}{0□8□0□0}$		दायाँ	
			१ ग	१	42	21□4□1□0	$\frac{00050=88}{0□1□2□2}$	$\frac{00076=32}{0□2□1□2}$	$\frac{127=20}{0□4□0□0}$		दायाँ	
15	जग्गा धनी: वावु/पति: वाजे	मुराहरी प्रसाद दुलाल दुलाल हरीलाल दुलाल	१ ग	१	81	7□1□1□0	$\frac{00318=0}{0□10□0□0}$	$\frac{00381=54}{0□12□0□0}$	$\frac{699=54}{1□6□0□0}$		दायाँ	
16	जग्गा धनी: वावु/पति: वाजे	सूर्य प्रसाद घिमिरे कृष्णलाल घिमिरे हरिनारायण घिमिरे	१ ग	१	47	1□15□1□0	$\frac{00063=60}{0□2□0□0}$	$\frac{00095=40}{0□3□0□0}$	$\frac{159=00}{0□5□0□0}$		दायाँ	
					46	7□13□0□0	$\frac{00286=20}{0□9□0□0}$	$\frac{00380=0}{0□13□0□0}$	$\frac{667=00}{1□5□0□0}$		दायाँ	

17	जग्गा धनी: वावु/पति: वाजे	गोकर्ण प्रसाद सापकोटा कर्ण प्रसाद सापकोटा	१ घ	१	20	13□3□2□0	$\frac{00349=80}{0□11□0□0}$	$\frac{00413=34}{0□13□0□0}$	$\frac{763=14}{1□8□0□0}$		दायाँ	
18	जग्गा धनी: वावु/पति: वाजे	रामजी प्रसाद सापकोटा गोकर्ण प्रसाद सापकोटा कर्ण प्रसाद सापकोटा	१ घ	१	42	5□13□1□0	$\frac{00127=20}{0□4□0□0}$	$\frac{00159=90}{0□5□0□0}$	$\frac{286=20}{0□9□0□0}$	बोटविरुवा	बायाँ	
19	जग्गा धनी: वावु/पति: वाजे	शेरबहादुर न्यासुर	१ घ	१	21	3□1□2□0	$\frac{00190=80}{0□6□0□0}$	$\frac{00222=60}{0□7□0□0}$	$\frac{413=40}{0□13□0□0}$		बायाँ	
					28	3□11□2□0	$\frac{00067=58}{0□2□2□0}$	$\frac{00123=22}{0□3□2□0}$	$\frac{190=80}{0□6□0□0}$		बायाँ	
20	जग्गा धनी: वावु/पति: वाजे	नरबहादुर न्यासुर	१ घ	१	22	1□9□3□0	$\frac{00063=60}{0□2□0□0}$	$\frac{00095=40}{0□3□0□0}$	$\frac{159=00}{0□5□0□0}$		बायाँ	
					27	1□1□2□0	$\frac{00031=80}{0□1□0□1}$	$\frac{00063=60}{0□2□0□0}$	$\frac{95=40}{0□3□0□0}$		बीच	
21	जग्गा धनी: वावु/पति: वाजे	बुद्धिमान न्यासुर	१ घ	१	23	1□15□1□0	$\frac{00046=80}{0□1□2□0}$	$\frac{00048=60}{0□1□2□0}$	$\frac{95=40}{0□3□0□0}$		बीच	
22	जग्गा धनी: वावु/पति: वाजे	रामप्रसाद घिमिरे सूर्य प्रसाद घिमिरे कृष्ण प्रसाद घिमिरे	१ घ	१	77	0□8□0□0	$\frac{00022=50}{0□0□3□0}$	$\frac{00041=10}{0□1□1□0}$	$\frac{63=60}{0□2□0□0}$		बीच	
23	जग्गा धनी: वावु/पति: वाजे	नारायण वीर घलान	१ घ	१	34	10□11□1□0	$\frac{00636=00}{0□1□4□0}$	$\frac{00826=68}{1□10□0□0}$	$\frac{1462=68}{2□14□0□0}$		बीच	
24	जग्गा धनी: वावु/पति: वाजे	हस्त बहादुर घलान	१ घ	१	35	4□4□1□0	$\frac{00031=80}{0□1□0□0}$	$\frac{00063=60}{0□2□0□0}$	$\frac{95=40}{0□3□0□0}$		बीच	
25	जग्गा धनी: वावु/पति: वाजे	भीमबहादुर न्यासुर	१ घ	१	84	0□11□2□0	$\frac{00031=80}{0□1□0□0}$	$\frac{00071=55}{0□2□1□0}$	$\frac{00103=35}{0□3□1□0}$	ट्वाइलेट पर्ने	बायाँ	
26	जग्गा धनी: वावु/पति: वाजे	मिठाराम ठोकर राजमान ठोकर वीर बहादुर ठोकर	३ क	३	53	3□15□2□0	$\frac{00095=40}{0□3□0□0}$	$\frac{00127=20}{0□4□0□0}$	$\frac{222=60}{0□7□0□0}$		दायाँ	
27	जग्गा धनी: वावु/पति: वाजे	प्रेमबहादुर ठोकर तामाङ	३ क	३	3	1□5□1□0	$\frac{00063=60}{0□2□0□0}$	$\frac{00095=40}{0□3□0□0}$	$\frac{159=00}{0□5□0□0}$		दायाँ	

28	जग्गा धनी: वावु/पति: वाजे	बलबहादुर ठोकर तामाङ लोक दोर्जे ठोकर मणिक राम ठोकर	३ क	३	10	2□7□1□0	$\frac{00063=60}{0□2□0□1}$	$\frac{00095=40}{0□3□0□1}$	$\frac{159=00}{0□5□0□1}$	वोटविरुवा	दायाँ	
29	जग्गा धनी: वावु/पति: वाजे	खनिप्रसाद दुलाल	३ क	३	11	1□14□1□0	$\frac{00007=95}{0□0□1□0}$	$\frac{00031=80}{0□1□0□0}$	$\frac{39=75}{0□1□1□0}$		दायाँ	
30	जग्गा धनी: वावु/पति: वाजे	गोविन्द प्रसाद सुवेदी	३ क	३	14	1□1□0□0	$\frac{00063=60}{0□2□0□0}$	$\frac{00127=20}{0□4□0□0}$	$\frac{190=80}{0□6□0□0}$		बीच	
31	जग्गा धनी: वावु/पति: वाजे	गंगा ताम्राकार भैरवलाल ताम्राकार सिद्धिगिरी ताम्राकार	३ क	३	13	2□6□1□0	$\frac{00047=70}{0□1□2□0}$	$\frac{00079=50}{0□2□2□0}$	$\frac{127=20}{0□4□0□0}$		बीच	
32	जग्गा धनी: वावु/पति: वाजे	मैया घिमिरे, विष्णु बहादुर के. सी., टंक बहादुर घिमिरे टंक बहादुर, विष्णु बहादुर भीम बहादुर के. सी.	३ क	३	12	2□11□1□0	$\frac{00222=60}{0□6□0□0}$	$\frac{00222=60}{0□6□0□0}$	$\frac{381=60}{0□12□0□0}$	वोटविरुवा	बीच	
			३ क	३	63	4□4□0□0	$\frac{0031=80}{0□1□0□0}$	$\frac{0031=80}{0□1□0□0}$	$\frac{63=60}{0□2□0□0}$		बीच	
			३ क	३	61	4□2□0□0	$\frac{00127=20}{0□4□0□0}$	$\frac{00190=80}{0□6□0□0}$	$\frac{318=00}{0□10□0□0}$		बीच	
33	जग्गा धनी: वावु/पति: वाजे	फुल कु घिमिरे, मुरारी प्रसाद घिमिरे भूमिनन्द घिमिरे नन्दलाल घिमिरे	३ क	३	45	1□12□0□0	$\frac{00095=40}{0□3□0□0}$	$\frac{00127=20}{0□4□0□0}$	$\frac{222=60}{0□7□0□0}$	वोटविरुवा	बीच	
					43	7□2□0□0	$\frac{00031=80}{0□1□0□0}$	$\frac{00031=80}{0□1□0□0}$	$\frac{63=60}{0□2□0□0}$		बीच	
					44	7□2□0□0	$\frac{00031=80}{0□1□0□0}$	$\frac{00031=80}{0□1□0□0}$	$\frac{63=60}{0□2□0□0}$		बीच	
34	जग्गा धनी: वावु/पति: वाजे	गोटीखेल प्रा.वि.	६ ग	६	183	1□2□2□0	$\frac{00031=80}{0□1□0□0}$	$\frac{00031=80}{0□1□0□0}$	$\frac{63=60}{0□2□0□0}$	स्कूल खेल मैदान छेति	बायाँ	
35	जग्गा धनी: वावु/पति: वाजे	इन्द्र प्रसाद दुलाल शेखरनाथ दुलाल टीकाराम दुलाल	६ ग	६	152	0□8□0□0	$\frac{00031=80}{0□1□0□0}$	$\frac{00031=80}{0□1□0□0}$	$\frac{63=60}{0□2□0□0}$		बायाँ	

36	जग्गा धनी: वावु/पति: वाजे	तेज कुमार घिमिरे माधव शुभराज घिमिरे	६ ग	६	153	0□12□3□0	$\frac{00063=60}{0□2□0□0}$	$\frac{00095=40}{0□3□0□0}$	$\frac{159=00}{0□5□0□0}$		बायाँ	
37	जग्गा धनी: वावु/पति: वाजे	कोपिला, गोमामाया, डुल प्रसाद घिमिरे	६ ग	६	154	0□2□2□0	$\frac{00015=90}{0□0□2□0}$	$\frac{00015=90}{0□0□2□0}$	$\frac{31=80}{0□1□0□0}$		बायाँ	
		डुल प्रसाद घिमिरे	६ ग	६	155	0□3□0□0	$\frac{00015=90}{0□0□2□0}$	$\frac{00015=90}{0□0□2□0}$	$\frac{31=80}{0□1□0□0}$		बीच	
		भवानी शंकर घिमिरे	६ ग	६	156	0□14□3□0	$\frac{00055=65}{0□1□3□0}$	$\frac{00071=55}{0□2□1□0}$	$\frac{127=20}{0□4□0□0}$		बीच	
38	जग्गा धनी: वावु/पति: वाजे	जोग बहादुर घलान विमान घलान शन्तवीर घलान	६ ग	६	139	1□5□3□0	$\frac{00031=80}{0□1□0□0}$	$\frac{00063=60}{0□2□0□0}$	$\frac{95=40}{0□3□0□0}$		बीच	
39	जग्गा धनी: वावु/पति: वाजे	आदिमाया र बुद्ध बहादुर थोकर	६ ग	६	180	0□4□0□0	0	$\frac{000127=20}{0□4□0□2}$	$\frac{127=20}{0□4□0□0}$	घरपने	बायाँ	

गा.वि.स. चन्दनपुर

सि.नं.	जग्गा धनीको तिनपुस्ते		सिट नं.	वार्ड नं.	कित्ता नं.	जम्मा क्षेत्र (ब.मी.)	विद्यमान सडकले योग्यनेको क्षेत्रफल	थप आवश्यक क्षेत्रफल	सडकमा पर्ने जम्मा क्षेत्रफल	अन्य सम्पत्ति	तर्फ	कैफियत
१	जग्गा धनी: वावु/पति: वाजे	चन्द्र प्रसाद बजगाईं खेति प्र. छवि	३ च	३	88	5□4□0□0	$\frac{00159=0}{0□5□0□0}$	$\frac{00190=80}{0□6□0□0}$	$\frac{349=80}{0□11□0□0}$		बायाँ	
२	जग्गा धनी: वावु/पति: वाजे	कोमल बजगाईं खेति प्र. छवि	३ च	३	89	0□12□0□0	$\frac{00063=60}{0□2□0□0}$	$\frac{00071=55}{0□2□1□0}$	$\frac{135=15}{0□4□1□0}$		बायाँ	
३	जग्गा धनी: वावु/पति: वाजे	तुलसी बजगाईं छवि राम नारायण	३ च	३	82	3□3□0□0	$\frac{00222=60}{0□7□0□0}$	$\frac{00286=14}{0□8□0□0}$	$\frac{508=74}{1□0□0□0}$	स्थायि घर पने	बायाँ	
४	जग्गा धनी: वावु/पति: वाजे	रमेश बजगाइ विष्णु प्र छवि	३ च	३	81	1□0□0□0	$\frac{00063=60}{0□2□0□0}$	$\frac{00063=60}{0□2□0□0}$	$\frac{127=20}{0□4□0□0}$		बायाँ	
					110	1□14□1□0	$\frac{00095=40}{0□3□0□0}$	$\frac{00095=40}{0□3□0□0}$	$\frac{190=80}{0□6□0□0}$		बायाँ	
					113	4□11□0□0	$\frac{00047=70}{0□1□2□0}$	$\frac{00079=50}{0□2□2□0}$	$\frac{127=20}{0□4□0□0}$		बायाँ	
					115	0□11□0□0	$\frac{00063=60}{0□2□0□0}$	$\frac{00110=30}{0□2□3□0}$	$\frac{174=90}{0□5□2□0}$		बायाँ	

५	जग्गा धनी: वावु/पति: वाजे	गोविन्द बजगाई विष्णु प्र छवि	३ च	३	111	3□9□0□0	<u>00095=40</u> 0□3□0□0	<u>00127=20</u> 0□4□0□0	<u>222=60</u> 0□7□0□0		बायाँ	
					116	0□10□1□0	<u>00079=50</u> 0□2□2□0	<u>00079=50</u> 0□2□2□0	<u>159=00</u> 0□5□0□0		बायाँ	
					114	2□2□0□0	<u>00031=80</u> 0□1□0□0	<u>00031=80</u> 0□1□0□0	<u>63=60</u> 0□2□0□0		बायाँ	
६	जग्गा धनी: वावु/पति: वाजे	ठूली बजगाई विष्णु प्र छवि	३ च	३	112	1□4□0□0	<u>00110=40</u> 0□3□2□0	<u>00144 0□4□2□0</u>	<u>254=40</u> 0□8□0□0		बायाँ	
					117	0□10□1□0	<u>00015=90</u> 0□0□2□0	<u>00031=80</u> 0□0□1□0	<u>47=70</u> 0□1□2□0		बायाँ	
७	जग्गा धनी: वावु/पति: वाजे	माइते सिं वाइवा चन्द्र वीर सूर्यमान	३ च	३	69	4□0□0□0	<u>00047=70</u> 0□1□2□0	<u>00079=50</u> 0□2□2□0	<u>127=20</u> 0□4□0□0		बायाँ	
८	जग्गा धनी: वावु/पति: वाजे	देवेन्द्र प्रसाद घिमिरे द्रोण प्र पिताम्बर	३ च	३	124	6□0□0□0	<u>00111=30</u> 0□3□2□0	<u>00144=00</u> 0□4□2□0	<u>254=40</u> 0□8□0□0		बायाँ	
			३ च	३	126	7□0□0□0	<u>00222=60</u> 0□7□0□0	<u>00286=14</u> 0□9□0□0	<u>508=74</u> 1□0□0□0		बायाँ	
९	जग्गा धनी: वावु/पति: वाजे	बुद्ध नारायण श्रेष्ठ खड्ग बहादुर मोती लाल	३ च	३	31	1□9□2□0	<u>00007=95</u> 0□0□1□0	<u>00007=95 0□0□1□0</u>	<u>15=90</u> 0□0□2□0		बायाँ	
१०	जग्गा धनी: वावु/पति: वाजे	द्रोण प्रसाद घिमिरे पिताम्बर गंगा दत्त	३ च	३	127	9□13□2□0	<u>00381=0</u> 0□10□0□0	<u>00445=14</u> 0□14□0□0	<u>763=14</u> 1□8□0□0		बायाँ	
११	जग्गा धनी: वावु/पति: वाजे	पद्म कुमारी घिमिरे	३ च	३	48	10□7□0□0	<u>00190=80</u> 0□6□0□0	<u>00206=70</u> 0□6□2□0	<u>397=50</u> 0□12□2□0		बायाँ	
			३ च	३	123	10□8□1□2	<u>00063=60</u> 0□2□0□0	<u>00095=40</u> 0□3□0□0	<u>159=00</u> 0□5□0□0		बायाँ	
१२	जग्गा धनी: वावु/पति: वाजे	भूमिनन्द घिमिरे, केशव प्रसाद घिमिरे, स्व. भूमिनन्द	३ च	३	49	1□5□0□0	<u>00031=80</u> 0□1□0□0	<u>00063=60</u> 0□2□0□0	<u>95=40</u> 0□3□0□0		बायाँ	
			३ च	३	108	0□13□2□0	<u>00190=80</u> 0□6□0□0	<u>00237=60</u> 0□7□2□0	<u>ePsfj hDdf</u> 0□13□2□0		बायाँ	
			३ च	३	109	4□6□1□0	<u>00190=80</u> 0□6□0□0	<u>00237=60</u> 0□7□2□0	<u>429=30</u> 0□13□2□0		बायाँ	
			३ च	३	91	4□15□0□0	<u>0006=60</u> 0□2□0□0	<u>00078=60</u> 0□2□2□0	<u>143=10</u> 0□4□2□0		बायाँ	
१३	जग्गा धनी: वावु/पति: वाजे	मिठाराम घिमिरे भूमिनन्द नन्दलाल	३ च	३	100	0□10□1□0	<u>00127=20</u> 0□4□0□0	<u>00174=80</u> 0□5□2□0	<u>302=10</u> 0□9□2□0		बायाँ	
			३ च	३	106	0□9□1□0	<u>00031=80</u> 0□1□0□0	<u>00031=80</u> 0□1□0□0	<u>63=60</u> 0□2□0□0		बायाँ	

१४	जग्गा धनी: वावु/पति: वाजे	सुजाता घिमिरे पदम भूमिनन्द	३ च	३	105	0३3०0०	$\frac{00015=40}{0०0०2०0}$	$\frac{00015=90}{0०0०2०0}$	$\frac{31=80}{0०1०0०0}$		बायाँ	
१५	जग्गा धनी: वावु/पति: वाजे	कालेश्वरी राष्ट्रिय प्रा.वि.	३ च	३	8	2०6०0०	$\frac{00190=80}{0०6०0०0}$	$\frac{00317=94}{0०10०0०0}$	$\frac{508=74}{1०0०0०0}$		बायाँ	
१६	जग्गा धनी: वावु/पति: वाजे	दिल कुमार शाही	३ च	३	69	0०1०2०	$\frac{0015=00}{0०0०2०0}$	$\frac{0015=00}{0०0०2०0}$	$\frac{31=80}{0०1०0०0}$		बायाँ	
१७	जग्गा धनी: वावु/पति: वाजे	कृष्ण प्रसाद घिमिरे	३ च	३	89	1०7०2०	$\frac{00095=40}{0०3०0०0}$	$\frac{00159=90}{0०5०0०0}$	$\frac{254=40}{0०8०0०0}$		बायाँ	
१८	जग्गा धनी: वावु/पति: वाजे	तारानाथ तिमल्सिना राम चन्द्र कृष्णलाल	३ च	३	87	0०11०0०0	$\frac{00015=00}{0०0०2०0}$	$\frac{00048=60}{0०1०2०0}$	$\frac{63=60}{0०2०0०0}$		बायाँ	
			३ च	३	86	0०11०0०0	$\frac{00015=00}{0०0०2०1}$	$\frac{00048=60}{0०1०2०1}$	$\frac{63=60}{0०2०0०0}$		बायाँ	
१८	जग्गा धनी: वावु/पति: वाजे	प्रेमलाल श्रेष्ठ जगत कालिदास	३ च	३	94	3०3०2०	$\frac{00095=40}{0०3०0०0}$	$\frac{00127=20}{0०4०0०0}$	$\frac{222=60}{0०7०0०0}$		बायाँ	
१९	जग्गा धनी: वावु/पति: वाजे	कर्मा वाइवा राम व. तुल व.	३ च	३	95	0०2०3०	0	$\frac{0011=75}{0०1०1०0}$	$\frac{0011=75}{0०1०1०0}$		बायाँ	
२०	जग्गा धनी: वावु/पति: वाजे	मानसिं नेगी इनद्रलाल	३ च	३	96	0०2०0०	0	$\frac{0031=80}{0०1०0०0}$	$\frac{0031=80}{0०1०0०0}$		बायाँ	
21	जग्गा धनी: वावु/पति: वाजे	केदार नाथ घिमिरे	३ च	३	97	2०14०3०	0	$\frac{00227=60}{0०7०0०0}$	$\frac{00227=60}{0०7०0०0}$		बायाँ	
22	जग्गा धनी: वावु/पति: वाजे	हेमनारायण बन्जारा कृष्ण प्र. छविलाल	३ च	३	85	1०11०3०	$\frac{00095=40}{0०3०0०0}$	$\frac{0063=60}{0०2०0०0}$	$\frac{159=00}{0०5०0०0}$		बायाँ	

23	जग्गा धनी: वावु/पति: वाजे	जीत बहादुर श्रेष्ठ खड्क बहादुर	३ च	३							दायाँ	
24	जग्गा धनी: वावु/पति: वाजे	टंक तिमिल्सिना	३ च	३	92	0-5-0-0	<u>0007.95</u> 0-0-1-0		<u>0007.95</u> 0-0-1-0		बायाँ	
			३ च	३	93	0-4-2-0	<u>00031.80</u> 0-1-0-0		<u>00031.80</u> 0-1-0-2		बायाँ	
25	जग्गा धनी: वावु/पति: वाजे	महांकाल ग्रामिण विकास समुह	३ च	३	90	2-0-0-0	<u>00031.80</u> 0-1-0-0	<u>00031.80</u> 0-1-0-1	<u>ePsfj hDdf</u> 0□2□0□0		बायाँ	

आयोजना प्रभावित घरधुरीवाट यस सडक लेले-भारदेउ-चन्दनपूर सडक उप- आयोजनामा कामदारको रुपमा काम गर्न चाहनेहरुको नामावली

क्र.सं.	घर धुरी नं.	नामथर	लिङ्ग	गा.बि.स.- वार्ड नं.	दक्ष	अदक्ष	कैफियत
१.	५	कृष्ण बा.थोकर	पुरुष	गोटीखेल-६	-	१	
२.	५	चन्द्र कुमारी थोकर	महिला	गोटीखेल-६	-	१	
३.	१५	फुल कुमारी घिमिरे	पुरुष	गोटीखेल-३	-	१	
४.	१५	मुराहरी घिमिरे	महिला	गोटीखेल-३	-	१	
६.	२४	राधा कृष्ण घिमिरे	पुरुष	गोटीखेल-२	-	१	
७.	२४	अम्बिका घिमिरे	महिला	गोटीखेल-२	-	१	
८.	४	मैया घिमिरे	महिला	गोटीखेल-१	-	१	
९.	३५	मुराहरी प्र. घिमिरे	पुरुष	गोटीखेल-३	-	१	
१०.	२८	मनोज न्यासुर	पुरुष	गोटीखेल-६	-	१	
११	१२३	गीता पराजुली	महिला	गोटीखेल-२	-	१	
१२.	२२	रामचन्द्र सुवेदी	पुरुष	गोटीखेल-३	१	-	
१३	२२	सुजना सुवेदी	महिला	गोटीखेल-३	१	-	
१४	२६	ईन्दिरा घिमिरे	महिला	गोटीखेल-२	-	१	
१५	३०	सुखदा सापकोटा	महिला	गोटीखेल-१	-	१	
१६	३१	रोशन न्यासुर	पुरुष	गोटीखेल-१	-	१	
१७	३२	ईन्द्र कुमारी न्यासुर	महिला	गोटीखेल-१	-	१	
१८	३४	कोपिला महत	महिला	गोटीखेल-६	-	१	
१९	३४	गोमामाया घिमिरे	महिला	गोटीखेल-६	-	१	
२०	३४	रमेश घिमिरे	पुरुष	गोटीखेल-६	-	१	
२१	३६	राजन अधिकारी	पुरुष	गोटीखेल-४	-	१	
२२	३६	सविता अधिकारी	महिला	गोटीखेल-४	-	१	
२३	२१	ईन्द्र प्र.दुलाल	पुरुष	गोटीखेल-६	-	१	
२४	११	मीठाराम थोकर	पुरुष	गोटीखेल-३	-	१	
२५	१२	सन्त व.घलान	पुरुष	गोटीखेल-१	१	-	
२६	१३	नवराज दुलाल	पुरुष	गोटीखेल-१	१	-	
२७	१३	पवित्रा दुलाल	महिला	गोटीखेल-१	-	१	
२८	१६	सरस्वती घिमिरे	महिला	गोटीखेल-३	-	१	
२९	१७	चन्द्र व.घलान	पुरुष	गोटीखेल-३	-	१	
३०	१७	संतोष घलान	पुरुष	गोटीखेल-३	-	१	
३१	१७	टंक घलान	पुरुष	गोटीखेल-३	-	१	
३२	१८	प्रभुराम घिमिरे	पुरुष	गोटीखेल-६	-	१	
३३	१८	तेज कुमारी घिमिरे	महिला	गोटीखेल-६	-	१	
३४	६	राम कुमार न्यासुर	पुरुष	गोटीखेल-१	-	१	
३५	६	निर्मला न्यासुर	महिला	गोटीखेल-१	-	१	

३६	९	दिल ब.न्यासुर	पुरुष	गोटीखेल-१	-	१	
३७	१०	बद्री तिमिल्लीना	पुरुष	गोटीखेल-४	१	-	
३८	२	मिन ब.महत	पुरुष	गोटीखेल-४	१	-	
३९	१	माधव ब.महत	पुरुष	गोटीखेल-४	२	-	
४०	१	सरिना महत	महिला	गोटीखेल-४	-	१	
४१	९७	कृष्ण ब.श्रेष्ठ	पुरुष	चन्दनपुर-२	१	-	
४२	९७	कमला श्रेष्ठ	महिला	चन्दनपुर-२	-	१	
४३	९६	उमलाल श्रेष्ठ	पुरुष	चन्दनपुर-२	-	१	
४४	९६	प्रेमलाल श्रेष्ठ	महिला	चन्दनपुर-२	-	१	
४५	१०७	देवेन्द्र प्र.धिमिरे	पुरुष	चन्दनपुर-२	-	१	
४६	११५	माधव धिमिरे	पुरुष	चन्दनपुर-३	३	-	
४७	१२१	बिन्दा तिमिल्लीना	महिला	चन्दनपुर-३	-	१	
४८	१२०	बुधनारायण श्रेष्ठ	पुरुष	चन्दनपुर-३	३,४	-	
४९	१२०	प्रकाश श्रेष्ठ	पुरुष	चन्दनपुर-३	३,४	-	
५०	११८	रवि धिमिरे	पुरुष	चन्दनपुर-३	३,४	-	
५१	११८	मुया धिमिरे	महिला	चन्दनपुर-३	-	१	
५२	११६	गोमा बजगाई	महिला	चन्दनपुर-३	-	१	
५३	१०८	राजेन्द्र धिमिरे	पुरुष	चन्दनपुर-३	-	१	
५४	१०५	तुलसी प्र. बजगाई	पुरुष	चन्दनपुर-३	३	-	
५५	१०२	मीठाराम धिमिरे	पुरुष	चन्दनपुर-३	-	१	
५६	१००	माईते सिं वाईवा	पुरुष	चन्दनपुर-३	१,२	-	
५७	१००	सेतीमाया वाईवा	महिला	चन्दनपुर-३	-	१	
५८	९९	बिमला तिमिल्लीना	पुरुष	चन्दनपुर-३			
५९	९९	रामरमण तिमिल्लीना	पुरुष	चन्दनपुर-३	-	१	
६०	११३	कर्मा वाईवा	महिला	चन्दनपुर-३	-	१	
६१	११३	राम ब. वाईवा	पुरुष	चन्दनपुर-३	-	१	
६२	११४	राज कुमार नेगी	पुरुष	चन्दनपुर-३	३,४	-	
६३	५८	ठूलीमाया लामा	महिला	मनिखेल-८	-	१	
६४	५४	गोविन्द प्र.तिमिल्लीना	पुरुष	मनिखेल-८	३,४,५	-	
६५	५३	रमेश वाईवा	पुरुष	मनिखेल-८	१,२,३	-	
६६	५३	सोमलक्ष्मि वाईवा	महिला	मनिखेल-८	१,२,३	-	
६७	५१	सोम ब.स्याङ्तान	पुरुष	मनिखेल-८	-	१	
६८	४९	बम बा.सिंगार	पुरुष	मनिखेल-८	-	१	
६९	४९	सञ्चराम लामा	पुरुष	मनिखेल-८	-	१	
७०	४९	प्रेम ब.लामा	पुरुष	मनिखेल-८	-	१	
७१	४९	बल बा. सिंगार	पुरुष	मनिखेल-८	-	१	
७२	४९	धन बा.सिंगार	पुरुष	मनिखेल-८	-	१	
७३	४८	जिवन सिंगार	पुरुष	मनिखेल-८	-	१	
७४	४५	सुमान सिं सिंगार	पुरुष	मनिखेल-८	-	१	
७५	४३	राम बा. लामा	पुरुष	मनिखेल-८	-	१	

७६	४३	सन्तलाल लामा	पुरुष	मनिखेल-८	-	१	
७७	४३	च्याम्पो लामा	पुरुष	मनिखेल-८	-	१	
७८	४२	पञ्जन लामा	पुरुष	मनिखेल-८	-	१	
७९	४२	श्याम राज लामा	पुरुष	मनिखेल-८	-	१	
८०	४२	मिलन लामा	पुरुष	मनिखेल-८	-	१	
८१	४०	सोम माया सिंगार	महिला	मनिखेल-८	-	१	
८२	६३	धनलाल स्याङतान	पुरुष	मनिखेल-८	२,४	—	
८३	६३	चन्द्रलाल स्याङतान	पुरुष	मनिखेल-८	२,४	-	
८४	६३	कर्मलाल स्याङतान	पुरुष	मनिखेल-८	-	१	
८५	४४	सुरज स्याङतान	पुरुष	मनिखेल-८	-	१	
८६	६४	सोम बा.स्याङतान	पुरुष	मनिखेल-८	-	१	
८७	६४	कमल राज स्याङतान	पुरुष	मनिखेल-८	-	१	
८८	५०	मंगल सिं सिंगार	पुरुष	मनिखेल-८	-	१	
८९	३७	उर्मिला स्याङतान	महिला	मनिखेल-८	-	१	
९०	३९	राम सिं सिंगार	पुरुष	मनिखेल-८	३	-	
९१	३९	सन्तराम सिंगार	पुरुष	मनिखेल-८	३	-	
९२	६१	सरिता तामाङ	महिला	मनिखेल-८	-	१	
९३	६१	सन्तोष तामाङ	पुरुष	मनिखेल-८	-	१	
९४	३८	योगनिधि तिमिल्सीना	पुरुष	मनिखेल-८	-	१	
९५	८५	बुद्ध गोले तामाङ	पुरुष	भारद्देउ-९	-	१	
९६	८५	तिर्थ ब.गोले तामाङ	पुरुष	भारद्देउ-९	-	१	
९७	८५	रोल्द गोले तामाङ	पुरुष	भारद्देउ-९	-	१	
९८	८६	गुन्ज ब.गोले	पुरुष	भारद्देउ-९	-	१	
९९	८६	कल्पना गोले	महिला	भारद्देउ-९	-	१	
१००	८६	प्रताप गोले	पुरुष	भारद्देउ-९	-	१	
१०१	९५	सानो लोप्चान	पुरुष	भारद्देउ-९	-	१	
१०२	७८	मन कुमारी स्याङतान	महिला	भारद्देउ-९	-	३	
१०३	७८	बुद्धि स्याङतान	पुरुष	भारद्देउ-९	१	-	
१०४	८१	काले लोप्चान	पुरुष	भारद्देउ-९	१	-	
१०५	८१	सुकुमान लोप्चान	पुरुष	भारद्देउ-९	१	-	
१०६	८१	अनिल लोप्चान	पुरुष	भारद्देउ-९	१	-	
१११	८४	काले गोले तामाङ	पुरुष	भारद्देउ-९	१	-	
११२	८४	कान्छिकर्मा लामा	महिला	भारद्देउ-९	-	२	
११३	९२	पदम बा. लोप्चान	पुरुष	भारद्देउ-९	३	-	
११४	९२	सुजना लोप्चान	महिला	भारद्देउ-९	३	-	
११५	७७	गोपाल सुलुवार	पुरुष	भारद्देउ-९	-	१	
११६	७७	कान्छिमाया सुनुवारनी	महिला	भारद्देउ-९	-	२	
११७	७७	साईला सुनुवार	पुरुष	भारद्देउ-९	७	-	
११८	९०	चन्द्र बा. लामा	पुरुष	भारद्देउ-९	-	१	

୧୧୯	୧୦	ଚନ୍ଦ୍ର କୁମାରୀ ଲାମା	ପୁରୁଷ	ଭାରଦେଓ-୧	୩	-	
୧୨୦	୧୪	ବିଶାଳ ସିନ୍ତାନ	ପୁରୁଷ	ଭାରଦେଓ-୧	୧	-	
୧୨୧	୧୪	ସାନୋକାନ୍ଧା ସିନ୍ତାନ	ପୁରୁଷ	ଭାରଦେଓ-୧	୭	-	
୧୨୨	୭୩	ଶଙ୍କର ତାମାଢ଼	ପୁରୁଷ	ଚୌଘରେ-୨	୪,୫,୭,୯	-	
୧୨୩	୬୭	ମନ କୁମାରୀ ସ୍ୟାଢ଼ତାନ	ମହିଳା	ଚୌଘରେ-୨	-	୩	
୧୨୪	୬୭	ବୁଦ୍ଧ ସ୍ୟାଢ଼ତାନ	ପୁରୁଷ	ଚୌଘରେ-୨	୧	-	
୧୨୫	୬୯	ଠୁଲେ ସ୍ୟାଢ଼ତାନ	ପୁରୁଷ	ଚୌଘରେ-୨	୧	-	
୧୨୬	୬୯	କାନ୍ଧି ସ୍ୟାଢ଼ତାନ	ମହିଳା	ଚୌଘରେ-୨	-	୧	
୧୨୭	୭୨	ଲାଲମାନ ସ୍ୟାଢ଼ତାନ	ପୁରୁଷ	ଚୌଘରେ-୨	୧,୭	-	
୧୨୮	୭୨	ସଞ୍ଚମାନ ସ୍ୟାଢ଼ତାନ	ପୁରୁଷ	ଚୌଘରେ-୨	-	୩	
୧୨୯	୭୩	ଶଙ୍କର ତାମାଢ଼	ପୁରୁଷ	ଚୌଘରେ-୨	୧	-	
୧୩୦	୭୩	କାଈଲା ତାମାଢ଼	ପୁରୁଷ	ଚୌଘରେ-୨	-	୩	
୧୩୧	୭୩	ରମେଶ ତାମାଢ଼	ପୁରୁଷ	ଚୌଘରେ-୨	-	୨	
୧୩୨	୭୪	ଭୀମ ବା. ତାମାଢ଼	ପୁରୁଷ	ଚୌଘରେ-୨	୩	-	
୧୩୩	୭୪	ନାନୀ ମୈୟା ତାମାଢ଼	ମହିଳା	ଚୌଘରେ-୨	-	୧	
୧୩୪	୭୫	ମିରା କୁମାରୀ ଥିଞ୍ଜ	ମହିଳା	ଚୌଘରେ-୨	-	୧	

;+s]tM

**blfM**

!= ufx|f] nufpg], @= 9'f sf6\g], #= 808L afWg] \$= hfnL a'Gg], %= kfO{k hf]8\g], ^= emf]n'~]k'n ;DaGwL sfd ug]{, &= l;d]G6sf] sfd ug]{, \*= jfof]O{[Ghlgol/·sf] sfd ug]{, (= ;fwf/Of d];g rnfpg hfGg], !)= cGo eP pNn]v ug]{ .

**cbfM**

pNn]v ug]{ .

!= 9'fd6f] vGg]÷af]Sg], @= 9'f km'6fpg], #= HofdL÷x]Nk/, \$= cGo eP

प्रभावित जग्गाको अनुमानित मूल्य सहितको विवरण

[illegible]

अनुसुचि १

प्रभावित जग्गाको अनुमानित मूल्य सहितको विवरण

क्र. स.	जग्गाधनिको नाम	बाबु/आमाको नाम	वडा नं.	गाउँ	गा.वि.स.	कित्ता नं.	प्रभावित प्लटको क्षेत्रफल	हाल सडकलाई चाहिने क्षेत्रफल	हालको बजार मूल्य	जग्गाको जम्मा पर्ने हालको मूल्य	कैफियत
१	रुकमणि अवाले	न्यूछेलाल अवाले	९	होडवा	भारदेउ	८६	३०८५	४४०.४६	३५३.९०	१५५८७८.७९	अनुपस्थित
२	मनमाया सुवर्णी		८	डेलडाँडा	भारदेउ	८४	१२३४५	२७३२.६	३५३.९०	९६७०५६.५२	
३	कान्छी सुवर्णी	रण ब सुवर्णी	९	डेलडाँडा	भारदेउ	३८	१२९०२	१५.९	३५३.९०	५६२७.०१	
४	बुद्धी स्याङतन	वीर ब स्याङतन	९	लोखेपाखा	भारदेउ	२४	५२४६	२५८.६७	३५३.९०	९१५४३.३१	
५	थोलोसानोघोले तामाङ		९	भारदेउ	भारदेउ	३४	१८१२	२३५.६८	३५३.९०	८३४०७.१५	
६	लोडजे लामा	पदम ब लामा	९	डेलडाँडा	भारदेउ	३३	९७६१	१७९.०८	३५३.९०	६३३७६.४१	रुख
७	पेते तामाङ	लोपे लोप्चन	९	लोखेपाखा	भारदेउ	५६	३६९१	६९.८२	३५३.९०	२४७०९.३०	
८	सर ब. गोले	सानोचन्द्र गोले	९	डेलडाँडा	भारदेउ	९२	८०७१	१४२.८१	३५३.९०	५०५४०.४६	
९	कालेगोले तामाङ	वीर ब गोले	९	लोखेपाखा	भारदेउ	१७३	२०३५	८१.६८	३५३.९०	२८९०६.५५	
१०	रोलाद गोले	वीर ब गोले	९	लोखेपाखा	भारदेउ	१७५	६८१२	७०.३७	३५३.९०	२४९०३.९४	
	रोलाद गोले	वीर ब गोले	९	लोखेपाखा	भारदेउ	१७६		७१.११	३५३.९०	२५१६५.८३	
११	जफत सिंह गोले	बुद्धो गोले	९	डेलडाँडा	भारदेउ	३६	३९४३	६७.६२	३५३.९०	२३९३०.७२	
१२	धन ब. श्रेष्ठ	पदम न.श्रेष्ठ	९	डेलडाँडा	भारदेउ	१११	४०३८	२७२.२९	३५३.९०	९६३६३.४३	
१३	राम कृष्ण श्रेष्ठ	धन ब. श्रेष्ठ	९	बत्खुखोला	भारदेउ	१८०	२१५५	१६.३	३५३.९०	५७६८.५७	
१४	चन्द्र ब. लामा	जित ब. लामा	१	घोडवा	भारदेउ		२१८६	६७	३५३.९०	२३७११.३०	शौचालय
१५	हुमारीराज उपाध्याय		१	घोडवा	भारदेउ	२९	३७५४	३२७.४	३५३.९०	११५८६६.८६	अनुपस्थित
	हुमारीराज उपाध्याय		१	घोडवा	भारदेउ	११३		२१३.२२	३५३.९०	७५४५८.५६	
१६	पदम ब. लोप्चन	राम ब. लोप्चन	१	लोप्चन	भारदेउ	३२	१०१७५	३४४.९८	३५३.९०	१२२०८८.४२	
१७	वीर ब. गोले	चन्द्र ब. गोले	९	लोसेटोल	भारदेउ	९५	१२३६१	९५.४	३५३.९०	३३७६२.०६	रुख
१८	मुसउदी तामाङ	मन ब. स्याङतन	९	लोखेपाखा	भारदेउ	५७	८१६८	२७.२८	३५३.९०	९६५४.३९	रुख
१९	सानोलाल लोप्चन		८	लोसेटोल	भारदेउ	८३	४६२२	१२७.२	३५३.९०	४५०१६.०८	
२०	सन्ध तामाङ	पुक्दे तामाङ	९	घोडवा टोल	भारदेउ	१५०	२९३४	१५.५	३५३.९०	५४८५.४५	घर
२१	दुर्गा हुमागाई		२	घोडवा टोल	चौधरे	४	७०७	४०१.४	२५५.४४०	१०२५३३.६२	अनुपस्थित
२२	बुद्ध ब. स्याङतन	वीर ब. स्याङतन	२	चौधरे	चौधरे	११२	५२४६	९५.४	२५५.४४०	२४३६८.९८	
२३	दिल ब. घलान	डम्बर ब. घलान	२	घोडवा टोल	चौधरे	१११	१२०८	६५.५९	२५५.४४०	१६७५४.३१	
२४	शोभन सिंह स्याङतन	वीर ब. स्याङतन	२	घोडवा टोल	चौधरे	११०	४३२४	३१.८	२५५.४४०	८१२२.९९	
२५	आइते सिंह स्याङतन	वीर ब. स्याङतन	२	घोडवा टोल	चौधरे	१९	३९७५	७३.२१	२५५.४४०	१८७००.७६	
२६	धन ब. तामाङ		२	घोडवा टोल	चौधरे	१८	९९२०	१०८१.१	२५५.४४०	२७६१५१.०८	
२७	गणेश ब. तामाङ	कार्की तामाङ	२	घोडवा टोल	चौधरे	३१	१०४९३	९५.४	२५५.४४०	२४३६८.९८	
	गणेश ब. तामाङ	कार्की तामाङ	२	घोडवा टोल	चौधरे	३२		१५९	२५५.४४०	४०६१४.९६	
२८	फुलमाया घोडवा	सानुमान ब. घोडवा	२	घोडवा टोल	चौधरे	११९	२९८९	१९०	२५५.४४०	४८५३३.६०	

२९	विचार सिंह थिड	जमन सिंह थिड	२	संगानेभञ्जारा	चौधरे	११९	४३६०	१५९	२५५.४४०	४०६१४.९६	
३०	रुक्मणि अवाले	न्यूछेलाल अवाले	२	घोडवा टोल	चौधरे	२०	१०१७	६३.६	२५५.४४०	१६२४५.९८	अनुपस्थित
३१	जय ब तामाड	शेर ब तामाड	२	टिप्चे	चौधरे	६	१५७३९	५४४.४९	२५५.४४०	१३९०८४.५३	
३२	उर्मिला स्याडतन	जित ब. स्याडतन	८	कटवन	मानिखेल	९३	१२७.२	३१.८	२३५.७९०	७४९८.१२	
३३	योगनिधि तिमिल्सिना	गंगा प्रसाद तिमिल्सिना	९	द्वारपाखा	मानिखेल	६७	६६४५	१५९	२३५.७९०	३७४९०.६१	
	योगनिधि तिमिल्सिना	गंगा प्रसाद तिमिल्सिना	९	द्वारपाखा	मानिखेल	६५		२८६	२३५.७९०	६७४३५.९४	रुख
३४	राम सिंह सिंगार	विरा सिंह सिंगार	४	स्याकिन डाँडा	मानिखेल	४	२८९२	५४०.५४	२३५.७९०	१२७४५३.९३	
३५	सोममाया सिंगार	लाल बहादुर	९	स्याकिन डाँडा	मानिखेल	६६	३५६३	१९०	२३५.७९०	४४८००.१०	रुख
३६	दिलिप कुमार स्याडत	धन ब. स्याडतन	८	कटवन	मानिखेल	८६	३६५.९	४७.१	२३५.७९०	१११०५.७१	
३७	चन्द्र ब. लामा	विवेक सिंह लामा	८	कटवन	मानिखेल	२५	६३६७	६३.६	२३५.७९०	१४९९६.२४	रुख
३८	गोपाल बहादुर तामाड	धराडग स्याडतन	८	कटवन	मानिखेल	६२	६४५७	६०४.१४	२३५.७९०	१४२४५०.१७	रुख
३९	रविमान स्याडतन	धन ब. स्याडतन	८	कटवन	मानिखेल	६३	८०२.९	१२७.२	२३५.७९०	२९९९२.४९	घर
४०	ठूलीमाया सिंगार	बहादुर सिंगार	९	स्याकिन डाँडा	मानिखेल	६	६८८४	१५९	२३५.७९०	३७४९०.६१	
४१	भक्त वाइवा	रामहरि वाइवा	८	वाइवा टोल	मानिखेल	२२	११७७	१२७.२	२३५.७९०	२९९९२.४९	
४२	हिरादेवि महर्जन	पूर्ण बहादुर महर्जन	८	वाइवा टोल	मानिखेल	४३	१६७७	०	२३५.७९०	०.००	अनुपस्थित
४३	सुकुराम स्याडतन	श्रीलाल स्याडतन	५	मनटोल	मानिखेल	६३	५४६९	०	२३५.७९०	०.००	
४४	आइते सिंह सिंगार	ठूलो कान्छा सिंगार	५	मानेमाथि	मानिखेल	६१	४२७३	२२२.६	२३५.७९०	५२४८६.८५	
४५	जलप सिंह सिंगार	नवल सिंह सिंगार	९	स्याकिन डाँडा	मानिखेल	२२	७०२७	३८१.६	२३५.७९०	८९९७७.४६	
४६	जित बहादुर स्याडतन	भिम बहादुर स्याडतन	८	कटवन	मानिखेल	७९	१२१५४	९७.३९	२३५.७९०	२२९६३.५९	
४७	माईला हेमजन	चक्रे तामाड	८	वाइवा टोल	मानिखेल	१०१	१३९९	६३.६	२३५.७९०	१४९९६.२४	
४८	खड्ग बहादुर वाइवा	अमर सिंह वाइवा	८	कटवन	मानिखेल	३६	१८६८	७८.४५	२३५.७९०	१८४९७.७३	अनुपस्थित
४९	भिमसेन तिमिल्सिना	गोकर्ण प्र तिमिल्सिना	८	कमराड	मानिखेल	९४	५७२३	३१.८	२३५.७९०	७४९८.१२	
५०	वीना जोशी	ध्रुव जोशी	८	कटवन	मानिखेल	८३	१५२६	४७.७	२३५.७९०	११२४७.१८	
५१	रमेश महर्जन	काजी महर्जन	८	मानिखेल	मानिखेल	१०२	१३३५	१७४.९	२३५.७९०	४१२३९.६७	अनुपस्थित
५२	राम गोपाल बेसार	हर्षेमान बेसार	८	कटवन	मानिखेल	१००	१०१७	१९.७	२३५.७९०	४६४५.०६	
५३	मर्दन सिंह लामा	सेलजार दोर्जे लामा	८	कटवन भञ्जारा	मानिखेल	९४	३१८	४७.६	२३५.७९०	११२२३.६०	अनुपस्थित
५४	भैरव सिंह वाइवा	अमर सिंह वाइवा	८	वाइवा टोल	मानिखेल	२२	८६६.५	३१.८	२३५.७९०	७४९८.१२	
५५	रत्न बहादुर महर्जन	बेखामान महर्जन	८	कटवन	मानिखेल	१०३	६०४.२	४७.४	२३५.७९०	१११७६.४५	
५६	गुमान सिंह तामाड		८	कटवन	मानिखेल	९१	२५४.४	६३.६	२३५.७९०	१४९९६.२४	अनुपस्थित
५७	टेक बहादुर वाइवा	अमर सिंह वाइवा	८	वाइवा टोल	मानिखेल	४४	६६१.६	१२७.२	२३५.७९०	२९९९२.४९	
५८	अमत सिंह स्याडतन	सेलजार दोर्जे स्याडतन	८	काडन	मानिखेल	८०	१०४९५	१९.८	२३५.७९०	४६६८.६४	
५९	भिमले तामाड	घराग तामाड	८	मानिखेल	मानिखेल	६३	७१३२	२३६.२५	२३५.७९०	५५७०५.३९	

६०	हिरामाया महर्जन	आशालाल महर्जन	८	मानिखेल	मानिखेल	३४	१००५	२२४.५९	२३५.७९०	५२९५६.०८	अनुपस्थित
६१	भक्त बहादुर महत	वीरचोज महत	४	द्वारपाखा	गोटीखेल	८	३०१७५	६३.६	२३५.७९०	१४९९६.२४	
	भक्त बहादुर महत	वीरचोज महत	४	द्वारपाखा	गोटीखेल	३		३४९.८	२३५.७९०	८२४७९.३४	
	भक्त बहादुर महत	वीरचोज महत	४	द्वारपाखा	गोटीखेल	१०		३१.८	२३५.७९०	७४९८.१२	
६२	मीन बहादुर महत	नयल बहादुर महत	४	द्वारपाखा	गोटीखेल	४	६९३२	६३.६	२३५.७९०	१४९९६.२४	रुख
६३	प्रेम बहादुर थोकर	आशिकराम थोकर	३	गोटीखेल	गोटीखेल	३	६७५.७	९५.४	२३५.७९०	२२४९४.३७	
६४	सूर्य प्रसाद घिमिरे	कृष्णलाल घिमिरे	१	गोटीखेल	गोटीखेल	४७	६४९५	९५.४	२३५.७९०	२२४९४.३७	
		कृष्णलाल घिमिरे	१	गोटीखेल	गोटीखेल	४६		३८०	२३५.७९०	८९६००.२०	
६५	बुद्ध बहादुर थोकर र आदिमाया थोकर	काजमान थोकर	६	गोटीखेल	गोटीखेल	१८०	५६५८	१२४.२	२३५.७९०	२९२८५.१२	घर
६६	सिद्धिमान न्यासुर	कमान सि न्यासुर	१	गोटीखेल	गोटीखेल	१३	४५४४	२३८.५	२३५.७९०	५६२३५.९२	
६७	चित्र कुमार थापा	गोपाल बा थापा	१	गोटीखेल	गोटीखेल	८	९६९.१	१२७.२	२३५.७९०	२९९९२.४९	
६८	सुन्दर स्याम घिमिरे	गोविन्द प्रसाद घिमिरे	२	गोटीखेल	गोटीखेल	३५३	६९२७	९५.४	२३५.७९०	२२४९४.३७	रुख
६९	नर बहादुर न्यासुर		१	गोटीखेल	गोटीखेल	२७	५४४५	६३.६	२३५.७९०	१४९९६.२४	
	नर बहादुर न्यासुर		१	गोटीखेल	गोटीखेल	२२		९५.४	२३५.७९०	२२४९४.३७	
७०	टिकाराम तिमिल्सिना	कृष्णहरि तिमिल्सिना	४	द्वारपाखा	गोटीखेल	१८	१७९०१	३१८	२३५.७९०	७४९८१.२२	रुख
७१	मिठाराम थोकर	धिर बहादुर थोकर	३	द्वारपाखा	गोटीखेल	५३	४०५४	१२७.२	२३५.७९०	२९९९२.४९	
७२	नारायणवीर दलान	सन्तवीर दलान	१	द्वारपाखा	गोटीखेल	३४	६९७१	८२६.६८	२३५.७९०	१९४९२२.८८	
७३	नवराज दुलाल	भवनाथ दुलाल	१	गोटीखेल	गोटीखेल	२५	११०४९	६३.६	२३५.७९०	१४९९६.२४	
७४		हस्त बहादुर दलान	१	गोटीखेल	गोटीखेल	३५	२१७०	६३.६	२३५.७९०	१४९९६.२४	अनुपस्थित
७५	फुलकुमारी घिमिरे र मुरारी प्रसाद घिमिरे	भूमिनन्द घिमिरे	३	गोटीखेल	गोटीखेल	४४	९६६१	३१.८	२३५.७९०	७४९८.१२	रुख
	फुलकुमारी घिमिरे र मुरारी प्रसाद घिमिरे	भूमिनन्द घिमिरे	३	गोटीखेल	गोटीखेल	४३		३१.८	२३५.७९०	७४९८.१२	
	फुलकुमारी घिमिरे र मुरारी प्रसाद घिमिरे	भूमिनन्द घिमिरे	३	गोटीखेल	गोटीखेल	४५		१२७.२	२३५.७९०	२९९९२.४९	
७६	मैया घिमिरे रविष्णु ब. के.सी र टंक बहादुर घिमिरे	टंक बहादुर घिमिरे	३	गोटीखेल	गोटीखेल	६१	५७००	१९०.८	२३५.७९०	४४९८८.७३	रुख
	मैया घिमिरे रविष्णु ब. के.सी र टंक बहादुर घिमिरे	टंक बहादुर घिमिरे	३	गोटीखेल	गोटीखेल	६३		३१.८	२३५.७९०	७४९८.१२	
	मैया घिमिरे रविष्णु ब. के.सी र टंक बहादुर घिमिरे	टंक बहादुर घिमिरे	३	गोटीखेल	गोटीखेल	१२		२२२.६	२३५.७९०	५२४८६.८५	

७७	जोग बहादुर बलान	भीम सिंह बलान	६	गोटीखेल	गोटीखेल	१३९	३२३५	६३.६	२३५.७९०	१४९९६.२४	
७८	तेज कुमारी घिमिरे	माधव प्रसाद घिमिरे	६	गोटीखेल	गोटीखेल	१५३	३४५८	९५.४	२३५.७९०	२२४९४.३७	
७९	मुरारी प्रसाद दुलाल	दिल्ली प्रसाद दुलाल	१	गोटीखेल	गोटीखेल	८१	५१२७	३८१	२३५.७९०	८९८३५.९९	
८०	राम प्रसाद घिमिरे	सूर्य प्रसाद घिमिरे	१	गोटीखेल	गोटीखेल	७७	८९०.३	४१.१	२३५.७९०	९६९०.९७	
८१	इन्द्र प्रसाद दुलाल	शेखरनाथ दुलाल	६	गोटीखेल	गोटीखेल	१५२	३३०७	३१.८	२३५.७९०	७४९८.१२	
८२	गोविन्द सुवेदी	जन्जा प्रसाद सुवेदी	३	गोटीखेल	गोटीखेल	१४	१७३२९	१२७.२	२३५.७९०	२९९९२.४९	
८३	दिपक घिमिरे	गोविन्द घिमिरे	२	गोटीखेल	गोटीखेल	३५४	२१९४	७९.५	२३५.७९०	१८७४५.३१	रुख
८४	राधाकृष्ण घिमिरे	इच्छा प्रसाद घिमिरे	२	गोटीखेल	गोटीखेल	१८२	१९६३४	१२७.२	२३५.७९०	२९९९२.४९	
	राधाकृष्ण घिमिरे	इच्छा प्रसाद घिमिरे	२	गोटीखेल	गोटीखेल	१८४		१२७.२	२३५.७९०	२९९९२.४९	
८५	भीमबहादुर न्यासुर	शेर बहादुर न्यासुर	१	गोटीखेल	गोटीखेल	८४	३०६७	७१.५५	२३५.७९०	१६८७०.७७	शौचालय
८६	भोग प्रसाद घिमिरे	गोपीलाल घिमिरे	२	गोटीखेल	गोटीखेल	११७	३४३४	३१८	२३५.७९०	७४९८१.२२	रुख
८७	रामजी प्रसाद सापकोटा	गोकर्ण प्र सापकोटा	१	गोटीखेल	गोटीखेल	४२	८७१२	१५९.९	२३५.७९०	३७७०२.८२	रुख
८८	गोकर्ण प्र सापकोटा	कर्म प्र सापकोटा	१	गोटीखेल	गोटीखेल	२०	९०१४	४१३.३४	२३५.७९०	९७४६१.४४	
८९	बुद्धिमान न्यासुर	नानीलाल न्यासुर	१	गोटीखेल	गोटीखेल	२३	२५१२	४८.६	२३५.७९०	११४५९.३९	
९०	शेर बहादुर न्यासुर	वीर बहादुर न्यासुर	१	गोटीखेल	गोटीखेल	२८	२६५७	१२३.२२	२३५.७९०	२९०५४.०४	
		वीर बहादुर न्यासुर	१	गोटीखेल	गोटीखेल	२१		२२२.६	२३५.७९०	५२४८६.८५	
९१	बल बहादुर थोकर	लोक दोर्जे थोकर	३	गोटीखेल	गोटीखेल	१०	५२४७	९५.४	२३५.७९०	२२४९४.३७	रुख
९२	कोपिला, गोमामाया, डुल प्रसाद घिमिरे	रमेश घिमिरे र डुल प्रसाद घिमिरे	६	गोटीखेल	गोटीखेल	१५५	४९६०	१५.९	२३५.७९०	३७४९.०६	
	कोपिला, गोमामाया, डुल प्रसाद घिमिरे	रमेश घिमिरे र डुल प्रसाद घिमिरे	६	गोटीखेल	गोटीखेल	१५६		७१.५५	२३५.७९०	१६८७०.७७	
	कोपिला, गोमामाया, डुल प्रसाद घिमिरे	रमेश घिमिरे र डुल प्रसाद घिमिरे	६	गोटीखेल	गोटीखेल	१५४		१५.९	२३५.७९०	३७४९.०६	
९३	मुरारी प्रसाद घिमिरे	भूमिनन्द घिमिरे	३	गोटीखेल	गोटीखेल	४५	१४५०७	१२७.२	२३५.७९०	२९९९२.४९	
	मुरारी प्रसाद घिमिरे	भूमिनन्द घिमिरे	३	गोटीखेल	गोटीखेल	४३		३१.८	२३५.७९०	७४९८.१२	
	मुरारी प्रसाद घिमिरे	भूमिनन्द घिमिरे	३	गोटीखेल	गोटीखेल	४४		३१.८	२३५.७९०	७४९८.१२	
९४	धन बहादुर अधिकारी	गोवर्धन अधिकारी	४	डारपाखा	गोटीखेल	२५	९२५३	६५६.८८	२३५.७९०	१५४८८५.७४	
९५	हेमन्त प्रसाद पराजुली	सिमानन्द पराजुली	२	गोटीखेल बज	गोटीखेल	३	६७६८	२०६.७	२३५.७९०	४८७३७.७९	
९६	सिद्धि प्रसाद उपाध्याय		१	गोटीखेल बज	गोटीखेल	३४	१२९४२	१५२.६४	२३५.७९०	३५९९०.९९	अनुपस्थित
	सिद्धि प्रसाद उपाध्याय		१	गोटीखेल बज	गोटीखेल	४२		७६.३२	२३५.७९०	१७९९५.४९	
९७	खानी प्रसाद दुलाल		३	गोटीखेल बज	गोटीखेल	३	९६१.९	३१.८	२३५.७९०	७४९८.१२	अनुपस्थित
९८	प्रेमलाल श्रेष्ठ	जगत बहादुर श्रेष्ठ	३	न्दनपुर बज	चन्दनपुर	९४	६९९.५	१२७.२	२५५.४४०	३२४९१.९७	
९९	जीत बहादुर श्रेष्ठ	खड्ग बहादुर श्रेष्ठ	३	न्दनपुर बज	चन्दनपुर		३०५२	०	२५५.४४०	०.००	पानी घट्ट
१००	हेम नारायण बन्जारा	कृष्ण बन्जारा	३	न्दनपुर बज	चन्दनपुर	८५	८५०३	६३.६	२५५.४४०	१६२४५.९८	
१०१	तारानाथ तिमिल्सिना	रामचन्द्र तिमिल्सिना	३	चन्दनपुर	चन्दनपुर	८६	८८३९	४८.६	२५५.४४०	१२४१४.३८	
	तारानाथ तिमिल्सिना	रामचन्द्र तिमिल्सिना	३	चन्दनपुर	चन्दनपुर	८७		४८.६	२५५.४४०	१२४१४.३८	

१०२	मईते सि वाइवा	चन्द्रवीर वाइवा	३	चन्दनपुर	चन्दनपुर	६९	४५४७	७९.५	२५५.४४०	२०३०७.४८	
१०३	मिठाराम धिमिरे	भूमिनन्द धिमिरे	३	चन्दनपुर	चन्दनपुर	१००	३१६८	१७४.८	२५५.४४०	४४६५०.९१	
	मिठाराम धिमिरे	भूमिनन्द धिमिरे	३	चन्दनपुर	चन्दनपुर	१०६		३१.८	२५५.४४०	८१२२.९९	
१०४	कृष्ण प्रसाद धिमिरे		३	चन्दनपुर	चन्दनपुर	८९	२२७३	१५९.९	२५५.४४०	४०८४४.८६	
१०५	दिल कुमार शाही		३	चन्दनपुर	चन्दनपुर	६९	१५७३	१५.०	२५५.४४०	३८३१.६०	
१०६	तुल्सी बजगाई	छवि प्रसाद बजगा	३	गैरीगाउँ	चन्दनपुर	८२	८८५७	२८६.१४	२५५.४४०	७३०९१.६०	
१०७	चन्द्र बजगाई	रेवती बजगाई	३	गैरीगाउँ	चन्दनपुर	८८	७१०७	१९०.८	२५५.४४०	४८७३७.९५	
१०८	देवेन्द्र धिमिरे	द्रोण प्रसाद धिमिरे	३	चन्दनपुर	चन्दनपुर	१२६	६६१४	२८६.१४	२५५.४४०	७३०९१.६०	
	देवेन्द्र धिमिरे	द्रोण प्रसाद धिमिरे	३	चन्दनपुर	चन्दनपुर	१२४		१४४	२५५.४४०	३६७८३.३६	
१०९	द्रोण प्रसाद धिमिरे	पिताम्बर धिमिरे	३	चन्दनपुर	चन्दनपुर	१२७	७०४३	५४५.१४	२५५.४४०	१३९२५०.५६	
११०	भूमिनन्द धिमिरे र केशव प्रसाद धिमिरे	भूमिनन्द धिमिरे	३	चन्दनपुर	चन्दनपुर	४९	७३६१	६३.६	२५५.४४०	१६२४५.९८	
	भूमिनन्द धिमिरे र केशव प्रसाद धिमिरे	भूमिनन्द धिमिरे	३	चन्दनपुर	चन्दनपुर	१०९		२३७.६	२५५.४४०	६०६९२.५४	
	भूमिनन्द धिमिरे र केशव प्रसाद धिमिरे	भूमिनन्द धिमिरे	३	चन्दनपुर	चन्दनपुर	९१		७८.६	२५५.४४०	२००७७.५८	
	भूमिनन्द धिमिरे र केशव प्रसाद धिमिरे	भूमिनन्द धिमिरे	३	चन्दनपुर	चन्दनपुर	१०८		२३७.६	२५५.४४०	६०६९२.५४	
१११	सुजाता धिमिरे	पदम कुमारी धिमिरे	३	चन्दनपुर	चन्दनपुर	१०५	९५.४	१५.९	२५५.४४०	४०६१.५०	
११२	ठूली बजगाई	विष्णु प्रसाद बजगा	३	गैरीगाउँ	चन्दनपुर	११२	११५३	१४४	२५५.४४०	३६७८३.३६	घर र गोबर ग्यास
	ठूली बजगाई	विष्णु प्रसाद बजगा	३	गैरीगाउँ	चन्दनपुर	११७		३१.८	२५५.४४०	८१२२.९९	
११३	गोविन्द बजगाई	विष्णु बजगाई	३	गैरीगाउँ	चन्दनपुर	१११	३२१२	१२७.२	२५५.४४०	३२४९१.९७	छाप्रो र गोबर ग्यास
	गोविन्द बजगाई	विष्णु बजगाई	३	गैरीगाउँ	चन्दनपुर	११४		३१.८	२५५.४४०	८१२२.९९	
	गोविन्द बजगाई	विष्णु बजगाई	३	गैरीगाउँ	चन्दनपुर	११६		७९.५	२५५.४४०	२०३०७.४८	
११४	कर्मा वाईवा	राम बहादुर वाइवा	३	चन्दनपुर	चन्दनपुर	९५	८७.४५	११.७५	२५५.४४०	३००१.४२	
११५	मान सि नेगी	इन्द्रलाल नेगी	३	चन्दनपुर	चन्दनपुर	९६	१५९०	३१.८	२५५.४४०	८१२२.९९	
११६	केदारनाथ धिमिरे	नन्दकिशोर धिमिरे	३	दुधिलाबोट	चन्दनपुर	९७	१४८७	२२२.६	२५५.४४०	५६८६०.९४	
११७	कोमल कुमारी बजगाई	रेवती बजगाई	३	गैरीगाउँ	चन्दनपुर	८९	३८१.६	७१.५५	२५५.४४०	१८२७६.७३	
११८	रमेश बजगाई	विष्णु प्रसाद बजगा	३	गैरीगाउँ	चन्दनपुर	११५	४२०५	११०.३	२५५.४४०	२८१७५.०३	
	रमेश बजगाई	विष्णु प्रसाद बजगा	३	गैरीगाउँ	चन्दनपुर	११०		९५.४	२५५.४४०	२४३६८.९८	
	रमेश बजगाई	विष्णु प्रसाद बजगा	३	गैरीगाउँ	चन्दनपुर	८१		६३.६	२५५.४४०	१६२४५.९८	
	रमेश बजगाई	विष्णु प्रसाद बजगा	३	गैरीगाउँ	चन्दनपुर	११३		७९.५	२५५.४४०	२०३०७.४८	
११९	पदम कुमारी धिमिरे	कृष्ण गोविन्द धिमिरे	३	चन्दनपुर	चन्दनपुर	४८	१०६६४	२०६.७	२५५.४४०	५२७९९.४५	
	पदम कुमारी धिमिरे	कृष्ण गोविन्द धिमिरे	३	चन्दनपुर	चन्दनपुर	१२३		९५.४	२५५.४४०	२४३६८.९८	
१२०	बुद्ध नारायण रन्जिकार	खड्ग श्रेष्ठ	३	गैरीगाउँ	चन्दनपुर	३१	८१०.८	७.९५	२५५.४४०	२०३०.७५	

१२१	टंक प्रसाद तिमिल्सिना		३	चन्दनपुर	चन्दनपुर	९२	३०२	७.९५	२५५.४४०	२०३०.७५	
	टंक प्रसाद तिमिल्सिना		३	चन्दनपुर	चन्दनपुर	९३		३१.८	२५५.४४०	८१२२.९९	
१२२	गंगा ताम्राकार		३	गोटीखेल	गोटीखेल	१३	१२१६	७९.५	२३५.७९०	१८७४५.३१	अनुपस्थित
१२३	ज्ञानोदय प्रा.वि		२	घोडवा टोल	चन्दनपुर		०	११७.८५	२५५.४४०	३०१०३.६०	कक्षा कोठा र स्कूलको पर्खाल
१२४	महाकाल मा.वि		२	गोटीखेल	गोटीखेल	९७	४५१५	१११.३	२९४.७४०	३२८०४.५६	सरकारी जग्गा
	महाकाल मा.वि		२	गोटीखेल	गोटीखेल	१२९		६३.४	२९४.७४०	१८६८६.५२	सरकारी जग्गा
	महाकाल मा.वि		२	गोटीखेल	गोटीखेल	१३१		६३.६	२९४.७४०	१८७४५.४६	सरकारी जग्गा
१२५	गोटीखेल प्रा.वि		६	गोटीखेल	गोटीखेल	१८३	५८८.२	३१.८	२९४.७४०	९३७२.७३	विद्यालयको खेलने चौर
१२६	महाकाल ग्रामिण विकास समाज		३	चन्दनपुर	चन्दनपुर	९०	६३.६	३१.८	२५५.४४०	८१२२.९९	गै स.स
१२७	कालेश्वर प्रा.वि		३	चन्दनपुर बज	चन्दनपुर	८	१२०८	३१७.९४	२५५.४४०	८१२१४.५९	सरकारी जग्गा

**२० प्रतिशत भन्दा माथि क्षति हुने जग्गाधनीहरुको मूल्याङ्कन कूल रकम :**

क्र. सं.	जग्गाधनी	गा.वि.स./ वार्ड	कित्ता नं.	कूल क्षेत्रफल	२०% भन्दा माथि प्रभावित क्षेत्रफल	कूल रकम रु.
१.	मनमाया सुनुवार	भार्देउ -९	८४	११-४-०-०	१-५-३-३	२४६८३८.००
२.	कालेश्वर मा.वि.	चन्दनपुर -३	८	२-६-०-०	०-१-०-१	१९४७७.८९
३.	महाकाल ग्रामीण समाज	चन्दनपुर -३	९०	२-०-०-०	०-१-०-०	४८७३.७९
जम्मा रकम रु. २७१८९.६८						

**गरिबीको रेखामुनी रहेका जग्गाधनीहरुको जग्गाको मूल्याङ्कन रकम :**

क्र. सं.	जग्गाधनी	गा.वि.स./ वार्ड	कित्ता नं.	कूल क्षेत्रफल	प्रभावित क्षेत्रफल	कूल रकम रु.
१.	उर्मिला स्याङ्तान्	मानिखेल - ४	९३	०-४-०-०	०-१-०-०	७४९८.१२
२.	सुजाता घिमिरे	चन्दनपुर - ३	१०५	०-३-०-०	०-०-२-०	४०६१.५०
जम्मा रकम रु. ११५५९.००						

**प्रभावित संरचनाको मूल्यांकन रकम:**

क्र.सं.	जग्गाधनी	गा.वि.स./ वार्ड	कित्ता नं.	कूल क्षेत्रफल	प्रभावित क्षेत्रफल (व.मी.)	कूल रकम रु.
१.	विचार सिंह थिङ	चौघरे -१	१५२	२-५-०-०	३९.९६	३८४३१४.२९
२.	सञ्चा तामाङ	भार्देउ -९	१५०	५-१२-१-०	३९.८६	५९०३७८.८४
३.	ज्ञानोदय नि.मा.वि.	चौघरे-२	सार्वजनिक		२५.८५	२८००३७.०९
४.	चन्द्र बहादुर लामा	भार्देउ -९	सार्वजनिक		४.००	४४६३१.९१
५.	रविमान स्यांतान्	मानिखेल -८	७३	०-१२-०-०	३८.७१	५६०३३५.०६
६.	भीम बहादुर न्यासुर	गोटीखेल -१	८४	०-११-२-०	३.००	८२९८७.३३
७.	गोटीखेल प्रा. वि.	गोटीखेल -६	१८३		१२०.००	३५३६८.८०
८.	बुद्ध बहादुर र आदिमाया ठोकर	गोटीखेल -६	१८०	०-४-०-०	५०.७८	६२२२२०.८४
९.	तुलसी बजगाईं	चन्दनपुर -३	८२	३-३-०-०	५५.४६	६१८१२०.२८
१०.	तुलसी बजगाईं	चन्दनपुर -३	८२	३-३-०-०	३६.००	१९७६९.३९
११.	गोविन्द बजगाईं	चन्दनपुर -३	१११	३-९-०-०	३५.००	३२६९९८.४६
१२.	गोविन्द बजगाईं	चन्दनपुर -३	१११	२-५-०-०	३६.००	१९७६९.३९
१३.	जीत बहादुर श्रेष्ठ	चन्दनपुर -३	सार्वजनिक		१३.१२	११८५६५.६०
जम्मा रकम रु. ३७०३४९७.२८						

**प्रभावित जग्गाधनीहरुको बोटबिरुवाको मूल्यांकन रकम**

क्र. सं.	बोटबिरुवा धनी	गा.वि.स./वार्ड	कित्ता नं.	संख्या	रकम रु.
१.	मुसौरी तामाङ	भार्देउ -९	५७	६	३३९.३७
२.	वीर बहादुर गोले	भार्देउ -९	३१	७	१६८.६२
३.	लोगे लामा	भार्देउ -९	३३	८	२०१.९९
४.	राधाकृष्ण घिमिरे	गोटीखेल -२	१८२	७	८७०.०६
५.	सूर्यप्रसाद घिमिरे	गोटीखेल -१	४७	५	५३०.१८
६.	बलबहादुर ठोकर	गोटीखेल -३	१०	२	२३९.४६
७.	मैया घिमिरे	गोटीखेल -३	१२	४	३६६.५६
८.	मुरारी प्रसाद घिमिरे	गोटीखेल -३	८१	४	३०८.२८
९.	मिन बहादुर महत	गोटीखेल -४	४	३	२१५.५८
१०.	भोग प्रसाद घिमिरे	गोटीखेल -२	११७	७	१३५५.३०
११.	सुन्दर श्याम घिमिरे	गोटीखेल -२	३५३	६	४०२.७३
१२.	आइते स्यांतान्	चौघरे -२	१९	१	३१५.६१
१३.	जित बहादुर स्यांतान्	मानिखेल -८	७९	१	४४७.९३
१४.	गोपाल तामाङ	मानिखेल -८	६२	३	८३६.९२
१५.	चन्द्र बहादुर लामा	मानिखेल -८	२५	२	२५०.७७
१६.	योगनिधि तिमिल्सिना	मानिखेल -९	६५, ६७	३	८१९.३४
१७.	सोममाया सिंगार	मानिखेल -९	६६	२	६२५.९४
१८.	रमेश महर्जन	मानिखेल -८	१०२	१	१२.६४
१९.	रामजी प्रसाद सापकोटा	गोटीखेल -१	४२	७	५८६.३६

**जम्मा रु. ८८९३.६४**

**प्रभावित सरकारी तथा सामुदायिक वनको बोटबिरुवाको मूल्यांकन रकम**

क्र. सं.	बोटबिरुवा धनी	गा.वि.स./वार्ड	संख्या	रकम रु.
१.	सरकारी वन	चौघरे -८	३	७७.३९
२.	खोर डाँडा सामुदायिक वन	चौघरे -२	५२	७१७३.६४
३.	खर दमार सामुदायिक वन	मानिखेल -८	१०९	२०२.९४
४.	कतवन भंज्याङ्ग सामुदायिक वन	मानिखेल-८	१५	११०३.७१
५.	सार्वजनिक जग्गा	मानिखेल	३	३९६.२४

**कूल जम्मा रु. ८९५३.९२**