

Safeguards Due Diligence Report

Project Number: 41435-013
Loan Numbers: 3570 and 8331
Grand Number: 0542

March 2021

Cambodia: Tonle Sap Poverty Reduction and Smallholder Development Project - Additional Financing

Rehabilitation of Canal Irrigation at Lvea Commune, Preah Sdach District,
Prey Veng Province (Contract No. TSSD-AF-W002/NCDDS)

Prepared by PIC of NCDD and MAFF for the Tonle Sap Poverty Reduction – Additional Fund for the Asian Development Bank.

This safeguards due diligence report is a document of the borrower. The views expressed herein do not necessarily represent those of ADB's Board of Directors, Management, or staff, and may be preliminary in nature.

In preparing any country program or strategy, financing any project, or by making any designation of or reference to a particular territory or geographic area in this document, the Asian Development Bank does not intend to make any judgments as to the legal or other status of any territory or area.

CURRENCY EQUIVALENTS (As at March 2021)
 Currency Unit–Cambodian Riel (KHR) 1\$=4,100 KHR; KHR=0.000244\$

ABBREVIATIONS

ADB	Asian Development Bank
AF	Additional Financing
AH	Affected Household
BMC	Banteay Meanchey province
BTB	Battambang province
CC	Commune Council
CDP	Commune Development Plan
CLTF	Certificate of Land/Asset Transfer Form
CoI	Corridor of Impact
DOAENR	District Office of Agriculture, Natural Resources and Environment
DDR	Due Diligence Report
DSC	Design and Supervision Consultants
EA	Executing Agency
EIA	Environmental Impact Assessment
EIRR	Economic Internal Rate of Return
EMP	Environmental Management Plan
FHH	Female Headed Household
FWUC	Farmer Water User Committee
KPC	Kampong Cham province
KPT	Kampong Thom province
LIG	Livelihood Improvement Group
LVRR	Low Volume Road Standard
MAFF	Ministry of Agriculture, Forestry and Fisheries
MCA	Mobile Commune Access
NCDDS	National Committee for Sub-national Democratic Development Secretariat
O&M	Operation and Maintenance
PDOWRAM	Provincial Department of Water Resources & Meteorology
RF	Resettlement Framework
ROW	Right of Way
PST	Provincial Support Team
PVG	Prey Veng province
SPS	Safeguard Policy Statement
SRP	Siem Reap province
SSP	Special Service Provider
SSS	Social Safeguard Specialist
TKM	Tbuong Khmum province
TSSD	Tonle Sap Poverty Reduction and Smallholder Development Project
WUG	Water User Group

WEIGHTS AND MEASURES

ha	—	hectare
km	—	kilometer
kW	—	kilowatt
kWh	—	kilowatt-hour
m	—	meter
m ²	—	square meter
m ³	—	cubic meter
mm	—	millimeter

NOTE

In this report, "\$" refers to US dollars.

TABLE OF CONTENTS

GLOSSARY	1
1. INTRODUCTION	3
1.1 Report objective	3
2. PROJECT BACKGROUND	3
2.1 Project description	3
2.2 Selection criteria for subprojects	4
3. SUBPROJECT DESCRIPTION	4
3.1 Proposed subproject	4
3.2 Screening of subproject based on selection criteria	5
4. SUBPROJECT DESIGN AND LAND REQUIREMENT	9
5. SITE SCREENING PROCESS AND PROCEDURES	10
5.1 Social safeguard screening and assessment	10
5.2 Allowances for Affected Households	10
5.3 Household socio-economic information	11
5.4 Vulnerable Households	11
5.5 Indigenous Peoples	11
5.6 Subproject setting cut-off date	11
6. INFORMATION DISCLOSURE AND PUBLIC CONSULTATIONS	14
7. LEGAL FRAMEWORK	15
7.1 Cambodia Laws and Regulations	15
7.2 ADB Policies on Involuntary Resettlement	15
8. GRIEVANCE REDRESS MECHANISM	15
9. VALIDATION BY EXTERNAL SAFEGUARDS MONITORING ENTITY	16
10. CONCLUSIONS AND RECOMMENDATIONS	17
10.1 Summary of conclusions	17
10.2 Follow up and recommendations	17

Annex 1: Summary of Socio-economic data

Annex 2: Detailed Engineering Design

Annex 3: Land Acquisition, Resettlement Impact and Screening Checklist

Annex 4: Certification of official Right of Way

Annex 5: Summary of minutes of public consultations

Annex 6: Description of Cambodian laws, regulations and ADB requirements

Annex 7: Grievance Redress Mechanism

Annex 8: Project Information Booklet

Attachment: Certificates of Land and Asset Transfers

GLOSSARY

Beneficiary – all persons and households from the villages who voluntarily seek to avail themselves of, and are part of, the project.

Compensation – payment in cash or in kind at the replacement cost of the acquired assets for the project.

Cut-off Date – the cut-off date is defined as the date prior to which the occupation or use of the project areas makes residents/users eligible to be categorized as project affected persons. The cut-off date for this Project will be the date of conducting public consultation for each subproject that requires land acquisition with the project-affected persons before conducting inventory of loss (IOL) or the detailed measurement survey (DMS).

Displaced persons – refers to all of the people who, on account of the activities listed above, would have their (1) standard of living adversely affected; or (2) right, title, interest in any house, land (including premises, agricultural and grazing land) or any other fixed or movable asset acquired or possessed temporarily or permanently; (3) access to productive assets adversely affected, temporarily or permanently; or (4) business, occupation, work or place of residence or habitat adversely affected; and “displaced person” means any of the displaced persons.

Eligible land holders – refers to affected persons who (a) hold title to land; or (b) do not hold title but whose possession of land can be legalized with a title pursuant to the Land Law of Cambodia including those with recognizable rights.

Entitlement – range of measures comprising compensation, income restoration support, transfer assistance, income substitution, and relocation support which are due to affected people, depending on the nature of their losses, to restore their economic and social base. The entitlements adopted for TSSD-AF were guided by the applicable national laws, regulations, and ADB SPS. The entitlements may be further revised based on actual status of impact, if applicable, in an updated version of the resettlement framework.

Household – means all persons living and eating together as a single social unit.

Income restoration – means re-establishing income sources and livelihoods of project-affected households to at least maintain to their pre-project level.

Improvements – structures constructed (dwelling unit, fence, waiting sheds, pigpens, utilities, community facilities, stores, warehouses, etc.) and crops/plants planted by the person, household, institution, or organization.

Land acquisition – the process whereby a person involuntarily loses ownership, use of, or access to, land as a result of the project. Land acquisition can lead to a range of associated impacts, including loss of residence or other fixed assets (fences, wells, tombs, or other structures or

Project Executive Agencies – MAFF and NCDD.

Project Affected Persons (PAPs) – includes any person, households, entity, organizations, firms or private institutions who, on account of changes that result from the project will have their (i) standard of living adversely affected, (ii) right, title, or interest in any house, land (including residential, commercial, agricultural, forest, plantations, grazing, and/organizing land), water resources, fish ponds, communal fishing grounds, annual or perennial crops and trees, or any other moveable or fixed assets acquired, possessed, restricted, or otherwise adversely affected, in full or in part, permanently or temporarily; and/or (iii) business, occupation, place of work or residence, or habitat adversely affected, permanently or temporarily, with or without displacement.

Rehabilitation – refers to assistance provided to persons seriously affected due to the loss of productive assets, incomes, employment or sources of living, to supplement payment of compensation for acquired assets, in order to achieve, at a minimum, full restoration of living standards and quality of life. Compensation for assets often is not sufficient to achieve full rehabilitation.

Replacement cost – is the method of valuation of assets, which determines the amount of compensation sufficient to replace lost assets, including any necessary transaction costs. Compensation at replacement cost is defined as follows: For agricultural land, it is the pre-project or pre-displacement, whichever is higher, market value of land of equal productive potential or use located in the vicinity of the affected land, plus the cost of preparing the land to levels similar to those of the affected land, plus the cost of any registration and transfer taxes. For land in urban areas, it is the pre-

displacement market value of land of equal size and use, with similar or improved public infrastructure facilities and services and located in vicinity of the affected land, plus the cost of any registration and transfer taxes. For houses and other structures, it is the market cost of the materials to build a replacement structure with an area and quality similar to or better than those of the affected structure, or to repair a partially affected structure, plus the cost of transporting building materials to the construction site, plus the cost of any labor and contractors' fees, plus the cost of any registration and transfer taxes. In determining the replacement cost, depreciation of the asset and the value of salvage materials are not taken into account, nor is the value of benefits to be derived from the project deducted from the valuation of an affected asset. Where domestic law does not meet the standard of compensation at full replacement cost, compensation under domestic law is supplemented by additional measures to meet the replacement cost standard. Such additional assistance is distinct from resettlement measures to be provided under other clauses in the ADB SPS 2009.

Resettlement – means that all measures should be taken to mitigate any and all adverse impacts of a project on PAP property and/or livelihoods, including compensation, relocation (where relevant) and rehabilitation as needed.

Vulnerable groups - are distinct groups of people who might suffer disproportionately or face the risk of being marginalized from the effects of resettlement and specifically include: (i) female headed households with dependents, (ii) disabled household heads, (iii) households falling under the generally accepted indicator for poverty, (iv) elderly households with no means of support and landlessness, and (v) indigenous peoples. The vulnerability of each household will depend on the impact and their socio-economic statuses that will be assessed as the result of detail baseline socio-economic survey during the detail measurement survey or inventory of lose assets. Cambodia uses an absolute poverty line definition. In 2013, the Ministry of Planning (MOP) introduced new poverty lines. The revisions to the poverty lines include (a) a food poverty line based on 2,200 calories per person per day (up from 2,100); and (b) a non-food component that is estimated separately for Phnom Penh, other urban, and rural areas. Ministry of Planning (2013) identified those who earned less than KHR132,386 per month per person as those living below the poverty line.

SOCIAL SAFEGUARD DUE DILIGENCE REPORT (REVISED)

for Lvea Irrigation subproject, Preah Sdach district, Prey Veng province

1. INTRODUCTION

1.1 Report objective

1. The objective of this report is to present the results of the social safeguard due diligence (DDR) for the Lvea Irrigation subproject in Lvea commune which is located in Preah Sdach district of Prey Veng (PVG) province. The report provides a description of the existing canal, an overview of the socioeconomic situation within the subproject area, a description of the consultative processes that were completed within the subproject area, the identification of the affected households, the determination of which of these households are vulnerable, the assessment of the need for additional land and describes the Grievance Redress Mechanism (GRM).

1.2 Revised report

2. This SS DDR is a revised version of the document that was prepared in 2017 by the social safeguards team during the design of the Tonle Sap Poverty Reduction and Smallholder Development Project (TSSD) - Additional Financing (AF). After the commencement of the TSSD-AF in April 2018 the commune authorities in Lvea commune requested a change to the design of the subproject by a widening of the base-width of the canal and following a request by NCDD to ADB this was approved. However, this design modification necessitated a revision of the SS DDR for the subproject which is contained within this report.¹ The construction of this subproject commenced in October 2018 but did not complete construction until January of 2020. In addition, the land donation forms have been done during the public consultation meetings during PPTA.²

2. PROJECT BACKGROUND

2.1 Project description

3. In 2009, the Asian Development Bank (ADB) approved the Tonle Sap Poverty Reduction and Smallholder Development Project (TSSD), which achieved notable achievements in productive infrastructure and livelihood improvement. The government of Cambodia (the government), ADB and IFAD project teams concluded that successful project activities should be scaled up to broaden the benefits of increased rural incomes and economic development.

4. In January 2018 the Additional Financing (AF) for the TSSD was approved to expand activities on climate-responsive productive infrastructure from 196 communes in five provinces (Banteay Meanchey (BMC), Siem Reap (SRP), Kampong Thom (KPT), Kampong Cham (KPC) and Tboung Khmum (TKM)) to 270 communes in seven provinces, including the two additional provinces of Battambang (BTB), and Prey Veng (PVG) within the Tonle Sap Basin, and in addition to further develop the enabled environment for agricultural productivity, diversification and climate resilience with a strong emphasis on value chain strengthening. The inclusion of women, smallholder farmers and poor households remains a priority.

5. The TSSD-AF changes the original project scope by expanding the project area from five to seven provinces and enhances the climate and disaster resilience of the interventions within the target provinces. The number of beneficiary households increases from 430,000 to 650,000. The aggregate impact will be improved livelihoods in the target communes and climate resilience in seven provinces in the Tonle Sap Basin improved. The aggregate outcome will be agricultural productivity increased, climate and disaster resilience strengthened, and access to markets improved in 270 communes in seven provinces in the Tonle Sap Basin.

6. The TSSD-AF consists of three outputs. **Output 1:** focuses on enhancing rural productive infrastructures and livelihood improvement with capacity in disaster risk management (such as rural

¹ The delay in the preparation of this revised SS DDR was caused by two factors: (i) the Design and Supervision Consultant (DSC) Social Safeguards Specialist (SSS) passed away in early 2019 and there was a long delay before the contract variation was approved for his replacement; and (ii) the Project Implementation Consultant (PIC) SSS resigned in October 2018 and the processing of the contract variation for his replacement took almost one year.

² The land donation forms have been done during the public consultation meeting, PPTA.

roads and small scale irrigation rehabilitation, supporting new and old Livelihood Improvement Groups (LIGs) and DRR training and planning for commune councils). **Output 2:** focusses on enhancing environment for increased agricultural productivity diversification and climate resilience (such as value chain support and market linkages; information and communication technology and commune mobile access program). **Output 3:** strengthens project management.

2.2 Selection criteria for subprojects

7. TSSD-AF all subprojects are designed to mitigate the impact for climate change and promote local economic development. All subprojects must be screened on the basis of nine primary criteria followed by two additional criteria one for road subprojects and one for irrigation subprojects. All subprojects must be fully compliant with all of these primary criteria.³

3. SUBPROJECT DESCRIPTION

3.1 Proposed subproject

8. The subproject will rehabilitate the existing three secondary canals within the Lvea irrigation scheme in Lvea commune with a length of 5,094 meter together with 10 structures which were all constructed in about 1977. After rehabilitation the canals will have enough water for agriculture and the raised canal banks will be used for local transportation for agriculture products. At present, only about 70 percent of the canal supplies water for irrigation during the wet season and there is not enough water to meet the farmers demand since all sections of the canal are too shallow and silted, and completely dry out during the dry season. As a result, the residents have voiced their complaints to commune authorities to rehabilitate the canal. Up to 40 percent of the canal length is in a satisfactory condition and this section is more elevated about 1.0 to 1.5m (during the rainy season) from surrounding land.⁴ All sections of the secondary canal need to be rehabilitated with an existing base-width ranging from 18.0 to 19.3 meters.

Figure 1: Photos of existing canal condition



Source: DSC field survey (2018)

³ TSSD-AF Project Administration Manual TSSD-AF Project Administration Manual Appendix 3: Subproject selection criteria and recommendations for improved design standards for rural roads and irrigation incorporating climate change resilience and disaster risk reduction measures.

⁴ This information was confirmed by the Commune Chief, Mr. Sin Toeng and the Village Chiefs, Mr. Chhay Bunchhoeun, Mr. Teav Bou, Mr. Chey Chhum and Mr. Korng Chumneas.

Figure 2: Satellite image of subproject location

3.2 Screening of subproject based on selection criteria

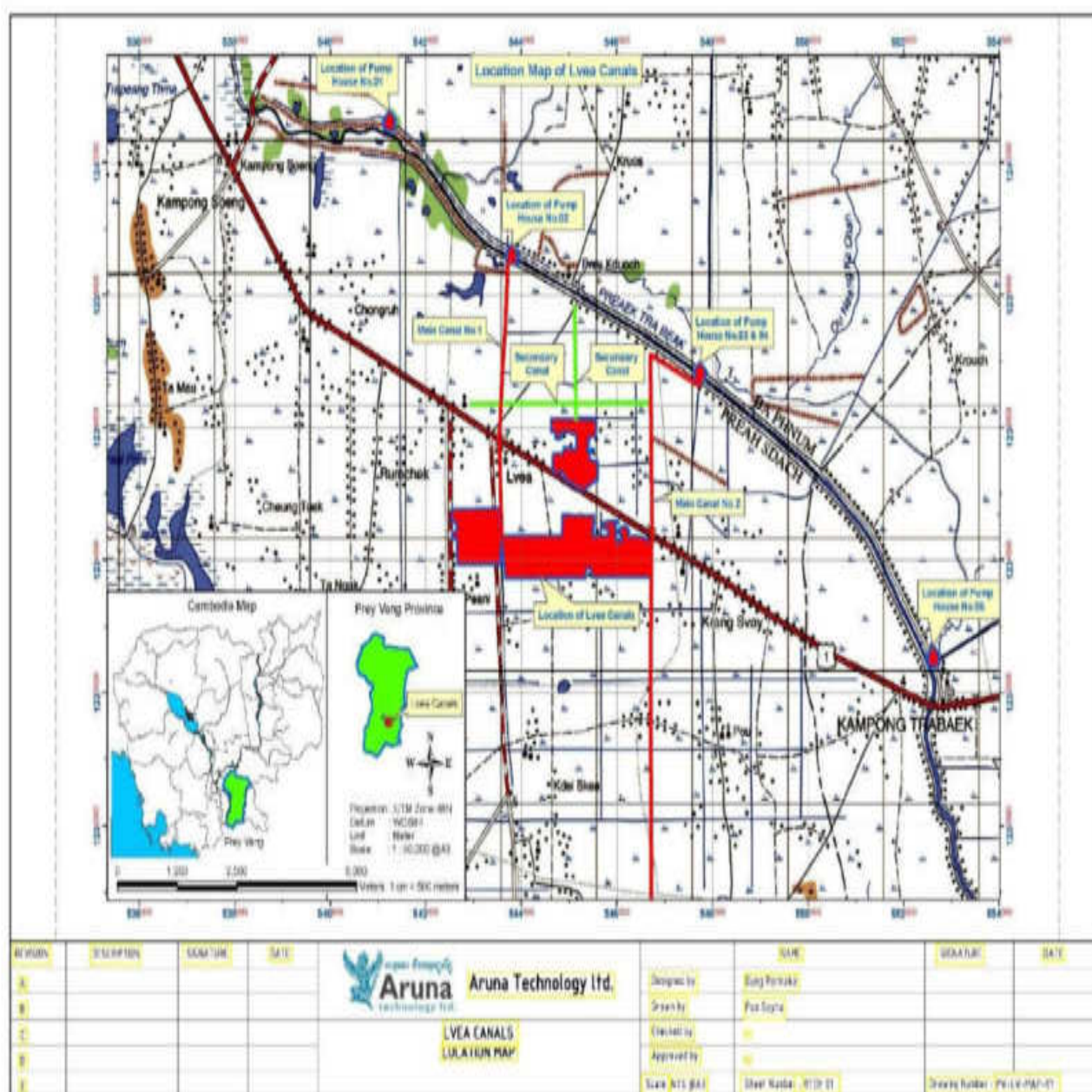
9. This subproject was identified as one of the two core subprojects for implementation in 2018 as a model. It was screened and selected by the application of the scoring system for sub-projects selection criteria. This subproject was identified as one of the top-ranked priority subprojects as the core subproject in Prey Veng (PVG) province, at the start of implementation of the TSSD-AF and was approved by the Provincial Support Team (PST) for the preparation of the detailed design.

10. The design team together with Social Safeguard Specialist (SSS) visited the site on 17th May 2018 and conducted the site screening and conducted a public consultation meetings. The demarcation of the subproject based on the technical drawing designs were marked out and the number of Affected Households (AHs) from the subproject were identified.

11. The technical designs were explained to the local authorities and beneficiaries including an explanation of the proposed length, width and height of the rehabilitated canals. The participants in the consultation signified that they clearly understood and noted that there was a need for some additional land but this was less than 10% of their productive land and the loss of other assets was less than US\$100 based on the technical detailed design. Therefore, the subproject was in compliance with the ADB SPS 2009 and the Project Resettlement Framework (RF).⁵

⁵ <https://www.adb.org/projects/documents/cam-41435-054-rf>

Figure 3: Map of subproject location



Sources: PIC, 2018

Table 1: Priority screening criteria

	Primary criteria	Response	
a.	No overlap: There is no overlap of activities between subprojects financed by ADB, IFAD or other development partners	✓	There are no other projects funded by ADB, IFAD or other development partners in this commune.
b.	Initial studies and feasibility studies: Economic viability, climate resilience and disaster risk reduction measures, and any resettlement, indigenous peoples and environmental impacts have been studied.	✓	Feasibility studies have been conducted to determine the economic viability, as well to identify climate resilience and DRR measures of the subproject.
c.	Community support (as evidenced by the fact that the subproject is):		
	(i) In conformity with government policy strategy.	✓	Subproject will support government decentralization policy by empowering the commune to manage the implementation.
	(ii) Identified in the CDP	✓	The subproject was included in the CDP as a priority infrastructure intervention.
	(iii) The CCs will have a plan to contribute to O&M; CCs must prepare, discuss * & agree a plan with the DSCs and NCDDS in writing during the site visit and prior to final selection.	✓	CCs have committed to support an O&M plan for the rehabilitated sections of the road.
d.	Scale: Maximum size for any single subproject \$200,000 equivalent including VAT and contingencies		
	(i) For slightly larger projects (\$200,00 to \$240,000) the AF will match any additional funding from commune sources.	n.a.	-
	(ii) The AF will consider subprojects that require cooperation of more than one commune. In this case the subproject can go up to the amount of combined sections of the different communes.	n.a.	-
	(iii) Commune has submitted more than one subproject for funding up to a maximum of \$250,000 per commune.	n.a.	-
	(iv) The AF will not finance individual subprojects that are too complex or too large that they cannot be finished within 2 years.	n.a.	-
e.	Economics: Subproject has an EIRR value of 12% based on an economic analysis conducted as per ADB's Guidelines on the Economic Analysis of projects.	✓	Subproject has an Economic Rate of Return (EIRR) of 24.5% which reduced to 21.5% under sensitivity analysis.
f.	Resettlement: Subprojects does not involve land acquisition that affects more than 5%-10% of livelihood of any affected person and is not a Category A subproject.	✓	Land acquisition is required due to the existing base-width of the canal is smaller than the proposed canal. However, the villagers agreed to donate small areas of land.
g.	Indigenous peoples/ethnic minorities: Subprojects is not Category A.	✓	No IP communities in the area.
h.	Environment: Subproject is not Category A.	✓	Environmental Category C
i.	Gender: All subprojects must have at least 40% female beneficiaries.	✓	A total of 820 households will benefit from the subproject. Population within the target villages is 50% female.
k.	Water: For irrigation, sufficient water for dry season must be guaranteed in 4 years out of every 5 years.	✓	Rehabilitated canal will provide enough water for dry season rice and off season crops.

Table 2: Prioritization screening criteria


	Prioritization criteria	Response	
a.	Poverty: Subproject will benefit the poorest 25% of villages in the commune and will benefit LIGs that have been formed.	✓	The villages of Tnoat Chroh, Boeung Snao, Ta Kouk and Peani have higher recorded levels of ID Poor (up to 25%).
b.	Reducing disaster risk: Subproject will improve canal condition that is subject to regular watering and provide improved access to enough water for their rice field for year round production.	✓	Dikes along the canals will be constructed and elevated to reduce the risk of inundation.
c.	Land/soils (suitability for rice/non-rice) and topography: Subproject located in area where soils are suitable for proposed cropping with minimal levelling, vegetation clearing, etc.	n.a.	-
d.	Production and market access: Subproject will encourage increased crop production and will improve access to markets.	✓	Improved canal and its dikes along will facilitate easier access of water all year round from and easier transport of agricultural products.
e.	Rehabilitation: Subproject is focused on rehabilitation of existing facilities/assets.	✓	This is an existing and poor canal that will be upgraded to a better canal.
f.	Resettlement: Subproject does not require any resettlement.	✓	Land acquisition is required due to the existing base-width of the canal is narrower than the proposed canal. However, the villagers voluntarily donate their piece of land.
g.	Multipurpose: Subproject has multiple purposes.	✓	Improved canal will benefit farmers by enabling year round of water to their rice field and transport of their products and for the general public in having easier access to the National Road No.1.
h.	Community participation and support: Subproject has support for the community for O&M and the scale is suitable for communities to manage effectively.	✓	The canal upgrading is included in the CDP and the community have a strong interest in ensuring that the canal is well maintained.
i.	Infrastructure status: Subproject brings direct benefits to many LIG members through improved roads and market facilities.	✓	No Livelihood Improvement Groups (LIGs) have been established in the four target villages.
j.	Environmental Impact: Subproject has few negative environmental impacts.	✓	Subproject is Category C.

Sources: Design team and PIS SSS, 2018

4. SUBPROJECT DESIGN AND LAND REQUIREMENT

12. The existing canal has a base-width ranging from 18.0 to 19.3 meters and the rehabilitated canal will have an enlarged base-width ranging from 19.0 to 21.0 meters depending on the surrounding land level and the depth of the canal ranges from 2.0 to 2.5 meters, while the height of two raised canal banks is about 0.80 to 1.30 meter. There will be additional land needed as a result of the canal widening. The official Right of Way (RoW) for the canal ranges from 20 to 50 meters and the proposed canal widening lies completely within the RoW. The Corridor of impact (CoI) includes for an additional 1.0 meter of land on each side of the proposed canal width that will be used temporarily during the construction period and the villagers consented to the use of this land. This additional strip of land within the CoI will be used only during the construction period for the movement of equipment and materials and the villagers consented that the contractor may use this land temporarily during the public consultation meetings. The total length of the canal is divided into several sections and each section is described in Table 3 below by comparing the existing base-width to the proposed base-width of the canal.

Figure 4: Typical cross section of proposed canal rehabilitation



Source: Aruna engineering team

5. SITE SCREENING PROCESS AND PROCEDURES

5.1 Social safeguard screening and assessment

13. Some additional land is required for the canal widening since it lies beyond the existing canal base-width. However, there is no impact on residential land. Based upon the screening and assessment together with public consultation meetings, there will be a need for some land from the farmers who are using land along the canal for the widening of the canal. Since the additional land required is beyond the existing canal but it is within the canal RoW (certified by the district office of land management, urbanization, construction and cadastral), there is a requirement for agreement on the additional land required. Since the land needed lies within the existing canal RoW, there is a need for agreement on relinquishing the additional land. However, the farmers who have land along the canal have consented to donate these small parcels of used land for the rehabilitation of the canal. Based on the assessment, it can be seen that there are 71 affected households (AHs) by the subproject (Table 4)⁶. The actual existing canal's RoW and its base-width is about 18.0 to 19.3 meters since 1982 after Pol Pot time, but later the villagers approached using the piece of canal's RoW for agriculture from 1982 up to the date of the proposed subproject commenced (confirmed by Mr. Sin Toeng, Head of commune, Mr. Var Rith, 1st deputy chief of commune during the site screening assessment).

14. All participants participated in the screening and public consultation meetings (see Annex 5) stated that they are willing to contribute some labor even if they lose some land, trees or fencing due to the proposed subproject. From the result of social screening and assessment, it can be seen that the subproject falls into category C in both the social safeguard and IPs because there are no IPs living in the subproject area. Therefore, it is compliant with the ADB SPS 2009 and the project resettlement framework (RF)⁷.

Table 3: Existing and proposed canal width rehabilitation

Commune	Section	PK number	Width of official RoW (m)	Length (Km)	Base-width of canal (m)		Additional land area needed for canal widening				Other land area for temporary use during construction	
					Existing	Proposed	Total		Outside RoW		Width (m)	Area (m ²)
							Width (m)	Area (m ²)	Width (m)	Area (m ²)		
Tnoat Chroh, Boeung Snao, Ta Kouk and Peani villages of Lvea commune	1	0+000 to 1+028	20.0-50.0	1,020.0	18.0	19.0	1.1	1,071.0	-	-	2.0	2,040.0
	2	1+028 to 4+163		3,140.0	19.3	21.0	1.7	5,303.1	-	-	2.0	6,280.0
	3	4+163 to 5+094		934.0	19.3	21.0	1.7	1,596.2	-	-	2.0	1,868.0
	Total land needed			Total length (m)								5,094.0
				Additional land area needed for canal widening (m)								7,970.4
				Additional land area eeded for canal widening outside of RoW (m2)								-
				Other land area for temporary use during construction (m2)								10,188.0

Sources: IOL data updated by Design and Supervision Consultants during site screening

5.2 Allowances for Affected Households

15. To achieve compliance with the TSSD-AF the following provisions are made for allowances to be paid to any AHs that are impacted by the subproject:

- Vulnerable households are identified as those that are categorized as ID Poor 1 or are elderly or disabled, or female headed households who have many dependent children and whose monthly expenditure per person is below the official poverty line of KHR 132,386 per month. The monthly expenditure per person is calculated from the total monthly household income compared to the number of people who reside permanently within that household. Any households below the official poverty line are entitled to receive an allowance of two months of this level of income calculated on the basis of the number of members of the household.
- For land donated by any AH that is outside of the official ROW of the canal there will be compensation paid based on an official land valuation provided by the commune council and this payment is not dependent on that AH having an official land title.
- For land donated by any AH that is inside the ROW there will be allowances provided for loss of crop production based on an assumed yield of 3 tons per hectare of paddy and an average selling price of paddy (based on the socio-economic data for the impacted villages) for one crop season.
- Allowances are provided for the loss of trees by any AH and the value of the loss is estimated in the Certificate of Land/Asset Transfer form that is signed by the household head.

⁶ See Annex 3 for the land acquisition, resettlement impact and screening checklist.

⁷ <https://www.adb.org/projects/documents/cam-41435-054-rf>

- Allowances are provided for the loss of fencing by any AH and the value of the loss is based on a value of KHR10,000 per meter of fence line.

16. In the case of this subproject, there are no vulnerable AHs, but there is additional land needed and some trees will be lost by 71 households that are growing within the RoW of the canal. There will be 1,567.0 trees lost (mango and coconut trees, palm trees and bamboo) and value of these has been included in the Certificates of and/Asset Transfer forms (CLTFs) (Table 4). The 71 AHs are entitled to additional support from the project including membership of LIGs and other capacity building training.

5.3 Household socio-economic information

17. Based on Table 4, 71 AHs are impacted by the subproject and their main income source is farming and followed by the government officers, small business and animal raisings. Their monthly household expenditure ranges from a minimum of KHR 311,250 to a maximum of KHR 1,556,250 and in terms of the monthly expenditure per capita, most households are in the range of KHR 147,844 to 389.063 and none of them are under the official poverty level of KHR132,386 per month.⁸ All the AHs are using land for rice production and fruit trees' production and few meters of fencing on both sides of the canal and the size of the land being used for rice production and fruit trees (ranging from 15.5 to 1,512.0 square meters) and trees production ranges from 01 to 838.0 trees per household (production cost of rice, trees and fencing see Table 4). The average land size that is impacted by the canal upgrading is small as compared to the total land being used or hold by the AHs along the canal and this is less than the 10 percent limit defined in the TSSD-AF RF, 2017 and the subproject will not have any adverse impact on the AHs livelihoods. Furthermore, the AHs expect to have better canal to access water for all year-round rice cultivation and have better transportation access from the villages to commune, district centers, mainly market and health services at district and provincial town.

5.4 Vulnerable Households

18. There are no AHs categorized as ID Poor.⁹ There are nine AH that are female headed households (FHHs) and the expenditure per person as mentioned in section 5.3 is higher than the official monthly expenditure poverty level (KHR132,386) per person.¹⁰ There are no AHs where the household head is reported to be disabled. Thus, none of these AHs were categorized as vulnerable and consequently there is no impact on any vulnerable households from the requirement for additional land to be relinquished.

5.5 Indigenous Peoples

19. During the field visits and the public consultations, it was confirmed by the local authorities and consulted people that there are no IPs living within the subproject area and this subproject will not cause any impact on Indigenous Peoples (IPs) since there are none residing within the area.

5.6 Subproject setting cut-off date

20. During the site screening and assessment conducted as a part of the public consultation meetings with local authorities and the villagers, all participants agreed on the setting a cut-off date. They agreed that from the date of the 2nd public consultation meeting (27th October 2018) until such time as a contract was awarded to the contractor for the construction that villagers would only harvest existing crops or cut existing trees and would not engage in any new production activities within the COI. All villagers consented to this during the consultation meeting.

⁸ The Ministry of Planning recalculated the official Poverty Line in 2013 and revised the monthly expenditure per capita to KHR 132,386 for other urban areas and KHR 106,560 for rural areas. household.
<http://www.mop.gov.kh/DocumentKH/New%20Poverty%20Line-FINAL%20APR%202013.pdf>

⁹ AH No. 47 (Mr. Ou Buntha) who was reported having an ID Poor 1 card in 2018 was found in 2020 to no longer hold this card and his household monthly expenditure is KHR 809,250 and the monthly expenditure per capita is KHR 161,850 which is above the official poverty line.

¹⁰ For the nine AHs that are categorised as FHHs they range in size from three to six persons. Seven of these FHHs have reported that over 67 percent of the household members are in employment. One of the FHHs has 50 percent of its members employed and these is one FHH with only one employed members (25%). However, in the case of the latter FHH their monthly households expenditure was reported as KHR 747,000 that equated to a per capita monthly expenditure of KHR 196,750 which is in excess of the official poverty line.

Table 4: Inventory of Loss for Affected Households

No.	AH Rep.	Sex	Age	FHHH (Y/N)	ID Poor (Y/N)	Disability (Y/N)	Member		Montly expenditure (KHR)		Total productive land (m ²)		Affected Assets Identified					Affected land (%)	Compensation for land outside of RoW	Payment to AHs (KHR)					Occupation		
													Affected land use within RoW (m ²)		Land outside RoW(m ²)	No. of trees	Length of fence (m)			For vulnerable households	Crop production	Tress	Fences	Total			
							Total	Working	Total	Per person	Land along canal	Other land	Residence	Agriculture											Primary	Other	
Vulnerable HHs																											
	None																			-	-	-	-	-	-		
Other AHs																											
1	Chom Socheat	F	37	N	N	N	5	2	767,750	153,550	3,000	1,000	-	-		5	-	-			-	1,400,000	-	1,400,000	Farmer		
2	Roth Nom	M	57	N	N	N	5	3	767,750	153,550	10,000	15,000	-	-		64	-	-			-	3,303,000	-	3,303,000	Farmer		
3	Roth Srey	F	56	Y	N	N	4	3	664,000	166,000	8,000	-	-	-		18	-	-			-	720,000	-	720,000	Farmer		
4	Moch Doen	M	52	N	N	N	6	4	975,250	162,542	500	150	-	-		28	-	-			-	570,600	-	570,600	Farmer	Business	
5	Ek Sophal	M	39	N	N	N	6	3	1,079,000	179,833	20,000	3,000	-	-		28	-	-			-	286,000	-	286,000	Teacher		
6	Vong Ith	F	48	Y	N	N	5	3	809,250	161,850	3,000	5,000	-	-		13	-	-			-	1,800,000	-	1,800,000	Gov't	Animal raising	
7	Vong Soeun	M	35	N	N	N	2	2	394,250	197,125	10,000	-		92		12	-	0.9			184,000	1,200,000	-	1,384,000	Farmer		
8	Mang Monh	M	58	N	N	N	6	4	1,016,750	169,458	22,000	130		1,512		81	-	6.9			3,024,000	9,909,000	-	12,933,000	Farmer	Business	
9	Nheam Sopheap	F	56	Y	N	N	6	4	996,000	166,000	5,000	150	-	322		838	-	6.4			644,000	34,495,000	-	35,139,000	Tailor		
10	Pan Thavy	M	48	N	N	N	5	3	933,750	186,750	20,000	10,000	-	-		70	-	-			-	16,000,000	-	16,000,000	Farmer		
11	Nom Yeun	M	42	N	N	N	6	2	1,016,750	169,458	3,000	10,000	-	-		18	-	-			-	6,600,000	-	6,600,000	Farmer		
12	Boch Soeun	M	52	N	N	N	7	4	1,120,500	160,071	2,000	10,000	-	-		17	-	-			-	6,800,000	-	6,800,000	Farmer	Business	
13	Kara Me	M	50	N	N	N	8	4	1,182,750	147,844	2,000	5,000	-	-		3	-	-			-	1,200,000	-	1,200,000	Farmer		
14	Khun Ream	M	57	N	N	N	8	4	1,265,750	158,219	2,000	5,000	-	-		8	-	-			-	463,000	-	463,000	Farmer		
15	Em Sreynak	M	45	N	N	N	5	4	892,250	178,450	10,000	-		106		9	-	1.1			211,000	1,270,000	-	1,481,000	Farmer	Business	
16	Yong Soun	F	59	Y	N	N	5	3	809,250	161,850	5,000	-		16		5	-	0.3			31,000	1,500,000	-	1,531,000	Farmer		
17	Yong Sambo	M	35	N	N	N	4	2	664,000	166,000	5,000	-	-	-		2	-	-			-	200,000	-	200,000	Farmer		
18	Pan Vorm	M	42	N	N	N	3	2	643,250	214,417	15,000	10,000		262		72	2	1.7			523,600	3,338,000	88,000	3,949,600	Farmer		
19	Koy Chounly	M	52	N	N	N	8	2	1,224,250	153,031	3,000	-	-	-		16	-	-			-	3,806,000	-	3,806,000	Gov't	Gov't	
20	Nhong Pheak	M	33	N	N	N	4	1	664,000	166,000	3,000	-	-	-		3	-	-			-	600,000	-	600,000	Farmer		
21	Koy Nob	F	53	Y	N	N	3	2	560,250	186,750	1,000	-	-	-		2	-	-			-	500,000	-	500,000	Farmer		
22	Young Samuth	M	45	N	N	N	3	2	871,500	290,500	10,000	-	-	-		7	-	-			-	2,800,000	-	2,800,000	Farmer	Animal raising	
23	Penh Bunthorn	M	19	N	N	N	2	2	560,250	280,125	5,000	-	-	-		2	-	-			-	800,000	-	800,000	Farmer		
24	Thoung Noeun	M	47	N	N	N	8	4	1,224,250	153,031	10,000	10,000	-	-		19	-	-			-	6,520,000	-	6,520,000	Business		
25	Koy Toe	M	56	N	N	N	6	6	1,037,500	172,917	2,000	-	-	-		39	-	-			-	9,600,000	-	9,600,000	Farmer		
26	Hun Phoung	M	38	N	N	N	4	2	747,000	186,750	1,500	5,000	-	-		7	-	-			-	506,000	-	506,000	Farmer	Worker	
27	Seng Mech	M	59	N	N	N	4	3	767,750	191,938	2,000	5,000	-	-		2	-	-			-	800,000	-	800,000	Farmer		
28	Koy Sophal	M	59	N	N	N	4	4	747,000	186,750	10,000	-	-	-		4	-	-			-	406,000	-	406,000	Farmer		
29	Chim Makara	M	35	N	N	N	4	2	726,250	181,563	2,200	-	-	-		11	-	-			-	600,000	-	600,000	Farmer	Animal raising	
30	Hing Sophal	M	58	N	N	N	6	6	1,037,500	172,917	1,500	-	-	-		14	-	-			-	560,000	-	560,000	Farmer		
31	Ngork Bopha	F	54	N	N	N	4	1	1,556,250	389,063	2,000	-	-	-		1	-	-			-	3,000	-	3,000	Teacher		
32	Kornh Ti	M	34	N	N	N	4	2	705,500	176,375	2,000	2,000	-	-		48	-	-			-	2,520,000	-	2,520,000	Farmer		
33	Sat Vooun	M	40	N	N	N	4	2	664,000	166,000	4,000	-	-	-		3	-	-			-	1,200,000	-	1,200,000	Farmer	Worker	
34	Kim Someun	M	39	N	N	N	5	2	788,500	157,700	1,000	-	-	-		31	-	-			-	10,900,000	-	10,900,000	Farmer		
35	Pov La ty	F	28	N	N	N	5	2	809,250	161,850	8,000	20,000		50		-	-	0.6			100,000	-	-	100,000	Farmer		
36	Poung Sopha	F	47	N	N	N	4	4	747,000	186,750	2,500	7,500		25		-	-	1.0			50,000	-	-	50,000	Farmer	Worker	
37	Hom Kosal	M	38	N	N	N	6	5	954,500	159,083	15,000	-		150		-	-	1.0			300,000	-	-	300,000	Farmer		
38	Sin Oun	F	48	N	N	N	5	3	809,250	161,850	4,400	23,000		45		-	-	1.0			90,000	-	-	90,000	Farmer	Gov't	
39	Yann Yooun	M	50	N	N	N	4	4	705,500	176,375	15,000	10,000		100		-	-	0.7			200,000	-	-	200,000	Farmer		
40	Hin Soeun	M	53	N	N	N	8	6	1,286,500	160,813	7,000	35,000		100		-	-	1.4			200,000	-	-	200,000	Teacher		

Table 4: Inventory of Loss for Affected Households (cont..)

No.	AH Rep.	Sex	Age	FH/H (Y/N)	ID Poor (Y/N)	Disability (Y/N)	Member		Montly expenditure (KHR)		Total productive land (m ²)		Affected Assets Identified				Affected land (%)	Compensation for land outside of RoW	Payment to AHs (KHR)					Occupation	
													Affected land use within RoW (m ²)		Land outside RoW(m ²)	No. of trees			Length of fence (m)		For vulnerable households	Allowances			
							Total	Working	Total	Per person	Land along canal	Other land	Residence	Agriculture								Crop production	Tress	Fences	Total
Other AHs																									
41	Yann Saroeun	M	39	N	N	N	6	3	1,058,250	176,375	32,000	2,000		20	-	-	0.1			40,000	-	-	40,000	Farmer	Animal raising
42	Bun Kan	M	40	N	N	N	7	2	1,162,000	166,000	10,000	6,500		100	-	-	1.0			200,000	-	-	200,000	Farmer	
43	Khim Morn	M	58	N	N	N	8	6	1,307,250	163,406	1,000	6,000		20	-	-	2.0			40,000	-	-	40,000	Farmer	
44	Nuth Tang	M	58	N	N	N	7	4	1,120,500	160,071	29,000	4,000		300	-	-	1.0			600,000	-	-	600,000	Farmer	
45	Khon Sophany	F	44	Y	N	N	4	4	747,000	186,750	9,500	20,000		108	-	-	0.0			215,000	-	-	215,000	Farmer	Business
46	Ngen Bora	M	59	N	N	N	2	2	435,750	217,875	9,600	-		148	-	-	1.5			296,120	-	-	296,120	Retirement	
47	Ou Buntha	M	47	N	N	N	5	2	809,250	161,850	2,494	-		49	-	-	2.0			98,100	-	-	98,100	Seller	
48	Thong Vannak	M	48	N	N	N	7	5	1,452,500	207,500	3,500	27,000		113	-	-	3.2			225,680	-	-	225,680	Farmer	Animal raising
49	Chhit Somoun	F	44	N	N	N	7	5	1,348,750	192,679	5,854	10,582		211	-	-	3.6			422,400	-	-	422,400	Farmer	
50	Wa Makara	F	27	N	N	N	5	2	809,250	161,850	10,000	5,000		216	-	-	2.2			432,140	-	-	432,140	Retirement	
51	Lav Soklang	F	49	Y	N	N	3	2	581,000	193,667	6,600	-		253	-	-	3.8			505,000	-	-	505,000	Seller	Business
52	Ek Sear	M	58	N	N	N	4	3	705,500	176,375	7,000	17,000		300	-	-	4.3			600,000	-	-	600,000	Farmer	
53	Noun Narin	F	48	N	N	N	4	4	664,000	166,000	4,500	20,000		112	-	-	2.5			224,400	-	-	224,400	Teacher	
54	Sat Chan Tean	M	38	N	N	N	4	2	705,500	176,375	6,500	14,000	-	120	37	-	1.8			240,000	3,700,000	-	3,940,000	Farmer	Worker
55	Weng Vany	M	38	N	N	N	4	1	664,000	166,000	2,300	33,700		39	-	-	1.7			78,000	-	-	78,000	Farmer	
56	Leng Bun Thet	M	27	N	N	N	4	2	705,500	176,375	3,000	5,000		150	-	-	5.0			300,000	-	-	300,000	Seller	
57	Heng Sarin	M	49	N	N	N	5	5	809,250	161,850	11,500	-		311	-	-	2.7			622,220	-	-	622,220	Farmer	
58	Phat Sovan	M	28	N	N	N	6	5	996,000	166,000	3,500	28,500		184	-	-	5.3			368,400	-	-	368,400	Farmer	Govt
59	Heak Sarin	M	60	N	N	N	6	4	996,000	166,000	9,500	12,000		273	-	-	2.9			546,000	-	-	546,000	Farmer	
60	Sokh Chhin	F	36	N	N	N	9	5	1,535,500	170,611	7,000	9,000		12	-	-	0.2			23,400	-	-	23,400	Farmer	Business
61	Noun Rithy	M	46	N	N	N	6	2	1,058,250	176,375	7,800	12,500		219	10	-	2.8			438,000	1,000,000	-	1,438,000	Doctor	
62	Dun Sopheun	F	34	N	N	N	7	5	1,141,250	163,036	4,900	32,000		205	3	-	4.2			409,800	1,400,000	-	1,809,800	Teacher	Worker
63	Hong Vanna	F	59	Y	N	N	4	1	747,000	186,750	8,500	3,500		109	-	-	1.3			218,000	-	-	218,000	Farmer	
64	Ek Khoun	M	58	N	N	N	1	1	311,250	311,250	3,600	13,000		190	-	-	5.3			379,400	-	-	379,400	Farmer	
65	Leav Sothen	M	37	N	N	N	5	3	809,250	161,850	5,900	5,000		188	-	-	3.2			375,000	-	-	375,000	Farmer	Business
66	Sok Nin	M	46	N	N	N	9	5	1,452,500	161,389	6,500	11,000		270	11	-	4.2			540,000	3,439,000	-	3,979,000	Farmer	
67	Hin Sina	F	23	Y	N	N	4	2	788,500	197,125	6,000	2,500		259	-	-	4.3			518,400	-	-	518,400	Labor	Govt
68	Noun Sokhom	M	46	N	N	N	7	2	1,162,000	166,000	4,500	-	-	119	-	-	2.6			238,280	-	-	238,280	Farmer	
69	Ek Chhunly	M	50	N	N	N	1	1	311,250	311,250	3,500	-	-	108	-	-	3.1			216,000	-	-	216,000	Farmer	
70	Noun Vanny	M	44	N	N	N	1	1	361,050	361,050	7,750	4,300		376	6	-	4.9			752,000	600,000	-	1,352,000	Farmer	Govt
71	Sen Bory	M	35	N	N	N	4	2	1,037,500	259,375	4,500	-		111	-	-	2.5			221,320	-	-	221,320	Farmer	
Total				0	9	0	0				495,398			7,970		1,567	2.2			15,940,660	143,314,600	88,000	159,343,260		

Notes:

1 Valuation of lost crop production calculated on assumption of paddy yield of 3 tons/hectare and selling price of KHR 800 per kg.

2 Valuation of trees lost is stated in the agreement to land donation forms (see Annex 5).

3 Valuation of fencing lost is based upon KHR 40,000 per meter of fence line.

6. INFORMATION DISCLOSURE AND PUBLIC CONSULTATIONS

21. The PST together with the SSS team conducted public consultations on 17th May and 27th October 2018 with local authorities and beneficiaries in the subproject villages within Lvea commune. They used the public consultations to: (i) engage with the local farmers to discuss the subproject including the technical explanation on the proposed canal subproject; (ii) meet the beneficiaries' project-related requests; (iii) ensure beneficiaries' inclusion and participation at all stages of the subproject; (iv) include beneficiaries' requests, opinions and suggestions into the proposed design and implementation of the subproject; (v) get agreement from local authorities and beneficiaries on the requirement for additional land; and (vi) ensure that the proposed subproject would meet communities' needs for transportation for agriculture and domestic purposes.

22. The methodology for the conduct of consultations and community involvement in the subproject planning process was as follows:

- (i) Discussion with the local authorities (village and commune authorities) and project beneficiaries to review the technical detailed design and social assessment for the subproject's site.
- (ii) Organization of public consultations with project beneficiaries and local authorities to discuss the subproject and get approval from the beneficiaries regarding the construction of the proposed Lvea canal rehabilitation subproject and information sharing of the benefits of the proposed Lvea canal rehabilitation subproject to the project beneficiaries.
- (iii) Discussion of the proposed solution and redress mechanism while the complaints. Therefore, the participants agreed the redress mechanism as indicated in section 8

23. The local authorities, other community leaders and beneficiaries understood clearly the proposed technical design of the canal rehabilitation which will be used for improved rice production and transportation for domestic purposes and to improve access to markets for agricultural purposes. Furthermore, the rehabilitation of the canal is in response to the demand of the residents of the villages. They were aware of the location of the proposed Lvea canal. All participants agreed that the subproject will provide benefits to the subproject beneficiaries by increasing rice production and providing them with better accessibility from the subproject villages to other villages and communes and to the school and market for agriculture products.

24. During the public consultation the local authorities and beneficiaries visited the site, verified and confirmed that the proposed location for the subproject site was appropriate because is located within the existing RoW and does not have any negative impact on any structures or private assets, but some pieces of used land and fruit trees with the canal RoW will be lost due to subproject intervention. Furthermore, the road is located within public land and all participants in the public consultation agreed that the contractor may use available public land to access the construction site. There was a unanimous agreement to rehabilitate the proposed Lvea canal as soon as practicable. The result of public consultation confirmed that there are no IPs living in the subproject villages.

25. The summary of public consultations conducted in subproject villages is presented in the following table.¹¹

Table 4: Summary of consultations

No	Date	Location (village)	Target group	Aim of the consultation	Total no of participants	No of women	No. of HH beneficiaries
1	17.05.2018	Tnoat Chroh,	Local authorities and beneficiaries	Inform local authorities and farmers about the subproject, present the detailed technical design, discuss the benefits of subproject, impact on communities and obtain their opinions and suggestions and finally the discussion with farmers who have their land along the subproject together with the redress mechanism for solving any complaints while occurred.	28	9	
2	27.10.2018	Boeung Snao, Ta Kouk and Peani villages of Lvea commune	Beneficiaries		71	30	
Total					99	39	820

¹¹ Details of the consultation minutes and list of participants in shown in Annex 5.

26. The participants at consultations suggested the following:
- The upgrading of the canal should be done before the rainy season starts if possible.
 - Remaining excavated soil and grass should be stored at the locations agreed with beneficiaries.
 - The operation and maintenance group should be formed with a clear management committee tasks for canal operation and management.
 - There should be a regulation that the group members should follow. The regulation should clearly indicate the group's roles and responsibilities in line with the MOWRAM regulation.
 - Capacity building should be provided by the above group to enable the group to facilitate daily operation and management.
27. During the construction period the DSC team in cooperation with the PST and the commune council will be responsible for monitoring the compliance with all safeguard requirements.

7. LEGAL FRAMEWORK

7.1 Cambodia Laws and Regulations

28. The local laws and regulations pertaining to the application of social safeguards are as follows:¹²

- Cambodian constitution 1993
- Land Law 2001
- Expropriation Law 2010
- Sub-decree on Social Land Concessions, March 2003
- Sub-decree ANK/BK No 22
- MEF Sub-Decree No. 115
- Circular 02 2007

7.2 ADB Policies on Involuntary Resettlement

29. The objective of the ADB SPS (2009) is to (i) avoid adverse impacts on people and the environment, when possible; (ii) where adverse impacts are unavoidable then the Project will minimize, mitigate or compensate the adverse impacts on the environment and the affect people' and (iii) help the EA to strengthen its safeguard system.

30. The two key policy documents that define these requirements are:

- Involuntary Resettlement Policy.
- Project Resettlement Framework.

8. GRIEVANCE REDRESS MECHANISM

31. A subproject grievance is defined as an actual or perceived project-related problem that gives ground for complaint by an affected household (AH). As a general policy, all of the TSSD-AF subprojects work proactively toward preventing grievances through the implementation of subproject and commune liaison activities that anticipate and address potential issues before they become grievances. Nevertheless, during the construction and operation it is possible that unanticipated impacts may occur. In order to address complaints if or when they arise, a project Grievance Redress Mechanism (GRM) has been developed in accordance with ADB requirements and RGC practices. The GRM is a systematic process for receiving, evaluating and addressing project-related grievances voiced by AHs.¹³

32. Any household affected by the Lvea canal rehabilitation subproject will be able to submit a grievance if they believe a subproject activity is having a detrimental impact on their household property, on their quality of life. The GRM will be made public throughout the public consultation process and will be maintained during the operation and maintenance period.

33. In addition, the membership of the Grievance Redress Committees (GRCs) and the contact telephone numbers of the members will be publicized through a signboard at the subproject site and on the commune notice board. The GRC will be responsible for maintaining a record of all grievances that

¹² See Annex 6 for full description of Cambodian laws and regulations and ADB requirements.

¹³ See Annex 7 for details of the GRM established and the Grievance Redress Committee (GRC) composition.

are received and documenting the response and resolution with the AHs of other stakeholders. A Project Information Booklet has been prepared (in Khmer and English) for distribution to all local stakeholders which describes in detail the GRM procedure.¹⁴

34. An AH can informally lodge a complaint directly to the contractor, during the pre-construction and construction period or the affected household can lodge complaint to village and commune authorities (Stage 1). Within 15 days, the village and commune authorities will organize the public meeting to resolve the complaints. Within 15 days, the village and commune authorities are required to organize a public meeting to resolve the complaint. If the AH is not satisfied with the decision reached by the commune office the complaint may be brought to the district office, and the district support team (DST) must resolve the complaint within 15 days (Stage 2). If the complaint is not addressed within this period, the AH can lodge the complaint to the provincial support team (PST) who must resolve the complaint within 30 days (Stage 3). If the complaint could still not be solved within this period, then the AH can lodge the complaint to the NCDDs, and the NCDDs must monitor and take action within a certain period of time through the identified procedure in order to secure a written confirmation of satisfaction from the AH (Stage 4). A GRM logbook will be used to record the complaints.

9. VALIDATION BY EXTERNAL SAFEGUARDS MONITORING ENTITY

35. To achieve compliance with the ADB SPS (2009) and the TSSD-AF RF (2017), the NCDDs recruited an External Safeguard Monitoring Entity (ESME) to conduct independent monitoring of the safeguard implementation based upon the approved RF during the design, construction and operation of the infrastructure subprojects to ensure that acceptable consultative and grievance reporting mechanisms have been adopted and, in respect of all subprojects that require land acquisition, to verify that (i) the principles for relinquishing land or/assets have been followed; (ii) the AHs who have opted to relinquish land or other assets have not been forced to do so; and (iii) the living standards of those who opted for this will not be negatively affected. In addition, the ESME team will check and verify all of the certificates of land/asset transfer forms and confirm that the information is accurately represented in the IOL table included in this DDR (see Table 4). The ESME team was recruited after the construction of this subproject was completed but they have conducted a site visit to perform the following monitoring (i) validation of the conduct of acceptable consultative processes during the selection and design of the subproject; (ii) verification of the CLTFs for each AH based upon detailed design and confirmed RoW; (iii) validation of all certificates of land/asset transfer forms with the IOL table in the DDR; and (v) verification of the efficacy of the GRM. The monitoring and reporting schedule for this subproject is shown below:

Table 6: Monitoring and reporting schedule for ESME team

Activity	Methodology	Timing ¹⁵
Validation of conduct of acceptable consultative processes during selection and design of the subproject.	Consultation meeting with the local authorities and meetings with individual AHs to assess their level of participation and empowerment during the subproject selection and design process.	Post-construction
Validation of the land to be relinquished and other assets lost for each AH based upon detailed design and confirmed RoW.	Meeting with each AH to determine the requirement for additional land to be relinquished and other assets lost based upon the detailed design and taking into account the confirmed RoW and documentation of this with the agreed level of allowances/compensation to be provided.	
Validation of all certificates of land/set transfer forms with the IOL table in the DDR.	Identification and correction of any discrepancies in the IOL table for updating in the DDR.	
Monitoring of compliance with DDR during construction.	Monthly field visits to the subproject site to verify that the agreed requirement for land acquisition has been complied with and there has been no adverse impact on the living condition or livelihoods of any AH.	

¹⁴ See Annex 8 for the Project Information Booklet for this subproject

¹⁵ Specific dates will be provided in the monitoring timeline submitted by ESME to NCDDs.

Activity	Methodology	Timing ¹⁵
Validation of efficacy of the GRM	Consultation and coordination with all levels of the GRM committees, including the local authority, to determine the satisfactory resolution as per process and procedures of the approved TSSD-AF RF of any grievances from AHs.	

36. The ESME team will prepare a semi-annual safeguard monitoring report incorporating all validation requirements including the collection and compilation of all certificate of land/asset transfer forms for submission to ADB for concurrence and disclosure.

10. CONCLUSIONS AND RECOMMENDATIONS

10.1 Summary of conclusions

37. Based upon the detailed engineering design and the agreed Col from the public consultation/demarcation, the proposed canal rehabilitation subproject has been found to require some small additional areas of land due to the widening of the canal that are within the official RoW that has been announced and agreed by the local authorities together with the AHs during the subproject consultation meetings. Based upon the requirements in the TSSD-AF RF the following conclusions can be drawn:

38. Based upon the requirements in the TSSD-AF RF the following conclusions can be drawn:

- a. Public consultations were consulted in the commune and all AHs have been consulted and there is a need for some land to be relinquished totaling 7,970 m² of agricultural land and also 1,567 trees (mango, coconut, bamboos, palm trees) by a total of 71 AHs.
- b. No residential land is affected by the subproject.
- c. There are no landless households adversely affected.
- d. The existing canal RoW extends for a width of 20.0 to 50.0 meters which has been confirmed by the district office of the land management (see Table 4).
- e. The canal rehabilitation will be performed within the COI which is within the ROW of the canal. There will be temporary use of one meter of land on each side beyond the proposed canal width during construction for the movement of materials and equipment which will comprise the Col.
- f. There are 39 households out of the 71 AHs who will be impacted by the loss of fruit trees.
- g. All farmers will benefit directly from the canal widening through improved water supply for irrigation.
- h. There are no ID Poor households and nine FHHs but the monthly income per capita of all of these households is higher than the national poverty line.
- i. There has been no coercion on the part of the commune council, PST or the DSC team as verified by the DSC team.

39. During the field visits and the public consultations, it was confirmed by the local authorities and consulted people that there are no IPs living within the subproject area and this subproject will not cause any impact on IPs. Therefore, the subproject is classified as category C for both involuntary resettlement and IPs impact according to ADB's classification and the approved TSSD-AF RF.

40. The GRM has been established as above described in details and it has been informed to beneficiaries who participated during consultation as well. In addition, PIB which includes GRM information and its steps, was also distributed to local authorities and all participants. GRM logbook has been prepared for complaint registry and response if any potential problems may occur during the construction.

10.2 Follow up and recommendations

41. Internal monitoring must be performed regularly during the implementation of the subproject mainly during construction time. The monitoring will be performed by the PST and the DSC Site Supervision Engineer and SSS. The progress will be reported in the Quarterly Progress Report and the semi-annual Safeguard Monitoring Reports that are prepared by the PIC team.

42. Measures must be taken to avoid disruption of villager's daily lives. The villagers must be informed in advance when works at specific locations are planned and whether some services or access will be temporarily affected.

43. If any damage to private properties occurs during the construction period, the assets replacement-based compensation will be paid as per the national laws and regulations and ADB

SPS 2009. The contractor must support the GRM process and ensure timely and effective resolution of grievances.

44. The contractor will be responsible to reinstate the land used to access the subproject site to the original condition and supervision consultants will monitor the progress and report through safeguard monitoring reports. . The Supervision Engineer must ensure that private land, temporarily used for access to the sites, is properly restored and returned to the owner without any unnecessary delays.


45. The PST will closely monitor the construction process and shall ensure that if any impact is caused by contractor during the civil work, this is reinstated by contractor strictly in line with the entitlement matrix provided in the updated TSSD-AF, at the full replacement cost. The PST will update the status of safeguard compliance in the semi-annual safeguard monitoring reports and will include all the relevant supporting documents (i.e., receipt of payments of any compensation made by contractor, full consultations conducted etc.).

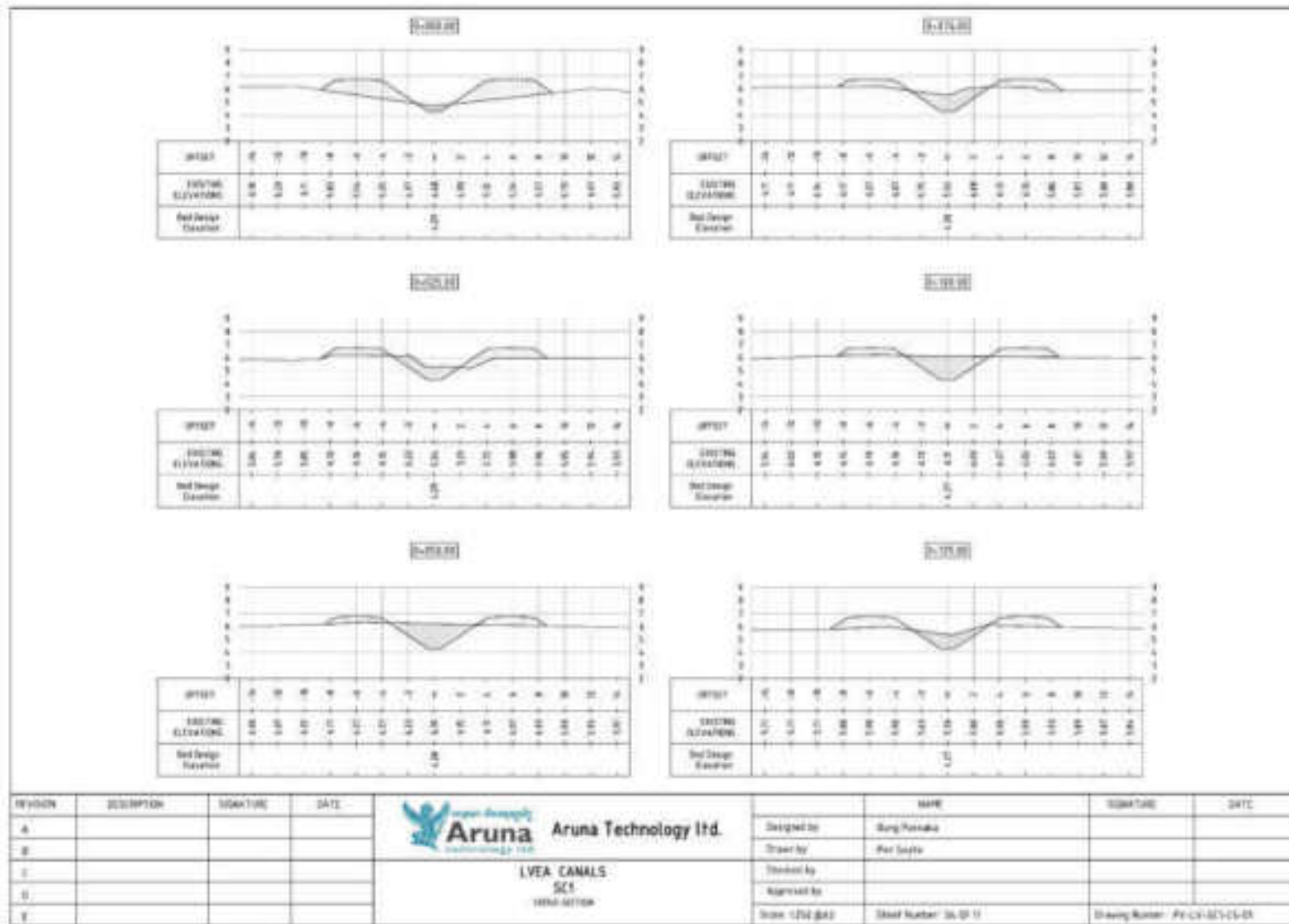
46. The PST will ensure that the subproject does not adversely impact any family during the civil works and will require the contractor to provide alternative access to other road in case of temporary blockage of road during the canal's construction as needed; to ensure accesses to rice fields and to the house are provided at all times including temporary alternative measures in consultation with farmers and households who are living nearby, as needed.

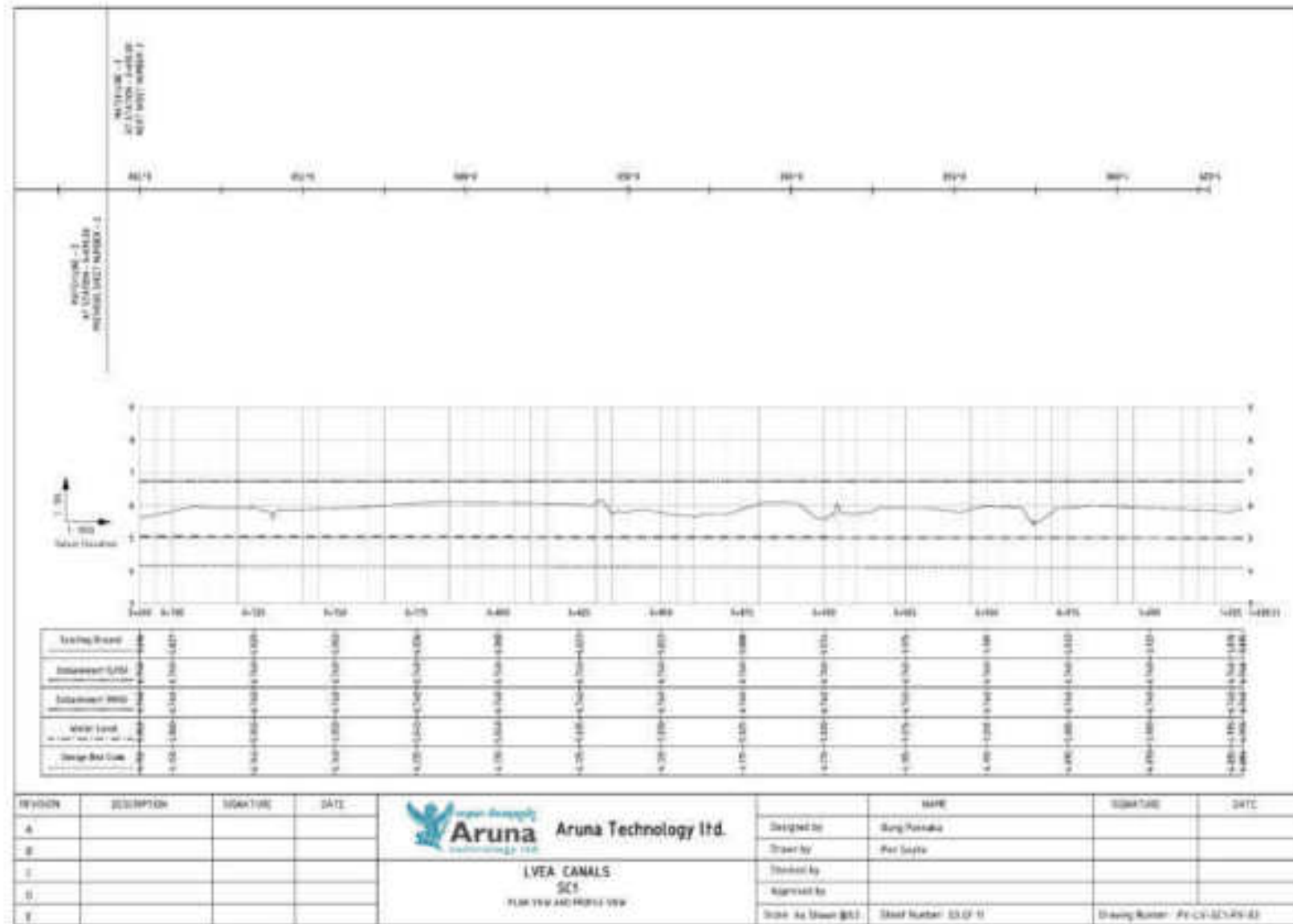
47. To comply with the approved TSSD-AF RF (2017), the ESME will submit the monitoring report submission plan for each subproject to NCDDs and ADB. The ESME needs to verify that (i) principles on which land or other assets are relinquished are observed; (ii) those agreeing to relinquish land or other assets are not forced to do so; and (iii) living standards of those who agreed to this are not negatively affected. Aside from various topics for the ESME to report, as detailed in the RF, the signed copy of CLTFs that match with the DDR IOL must be included in the report.

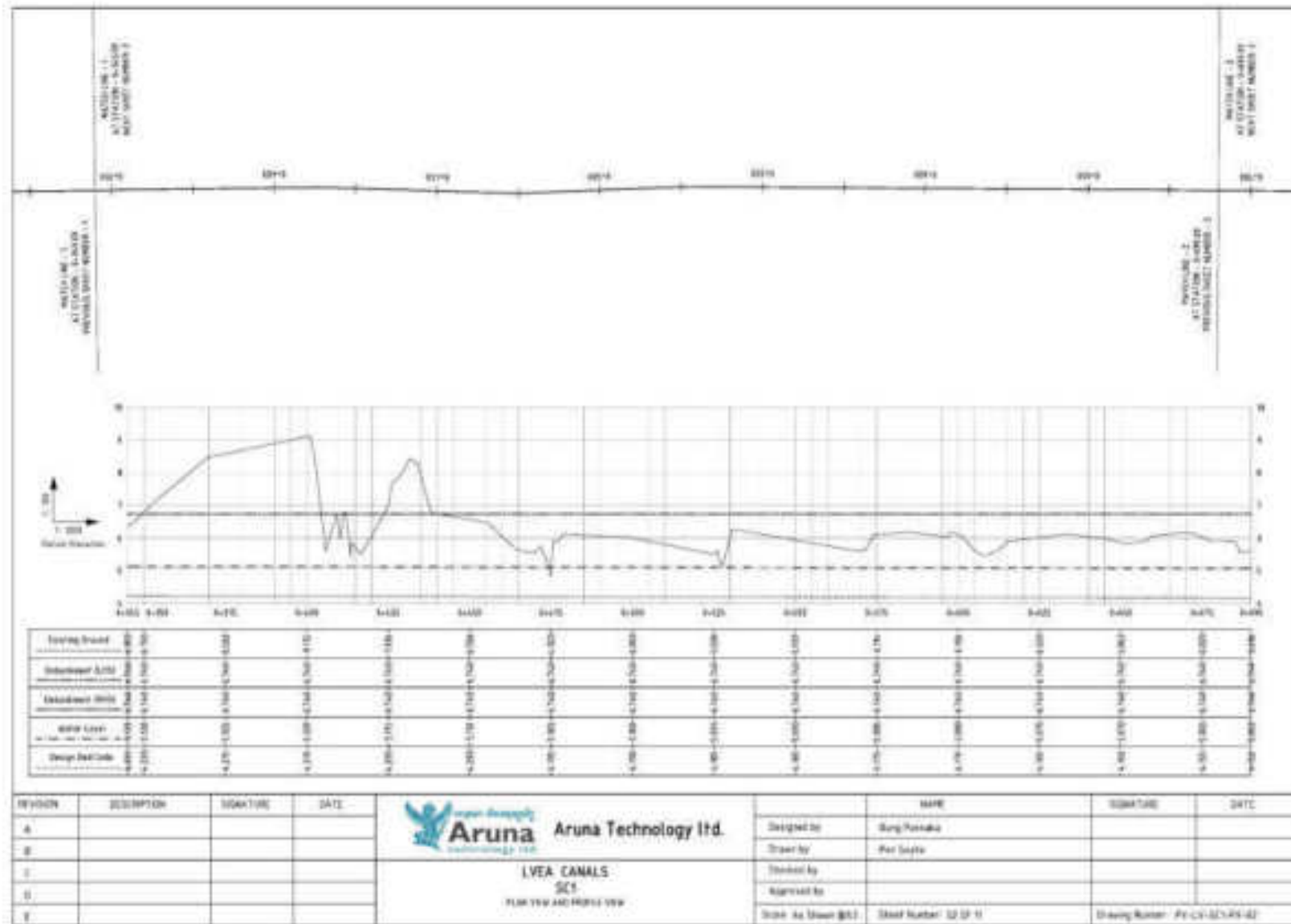
Summary of socio-economic data


Village(s)							
Demographics	Population	Male	Female	No. of HH	Ave HH size	No. of vulnerable HH (%)	% non-Khmer
Ta Kouk	1,059	534	525	172	6.0	1.5	0.0
Boeung Snao	1,203	656	547	215	6.0	1.0	0.0
Peani	1.067	494	573	224	5.0	1.0	0.
Tnoat Chroh	991	476	515	209	5.0	1.0	0.0
Total	4,320	2,160	2.160	820			
Marital status (%)	Couples	Widows	Widowers				
Ta Kouk	79.0	16.0	5.0				
Boeung Snao	80.0	18.0	1.0				
Peani	84.0	16.0	4.0				
Tnoat Chroh	78.0	19.0	3.0				
Education (%)	Illiterate	Literate	Primary	Secondary	High	University	
Ta Kouk	5.0	95.0	65.0	15.0	5.0	2.0	
Boeung Snao	10.0	90.0	59.0	18.0	3.0	2.5	
Peani	10.0	90.0	60.0	17.0	3.0	1.5	
Tnoat Chroh	10.0	90.0	56.0	20.0	3.0	1.0	
Occupation (%)	Farming	Employees	Business	Public sector	Health	Fishing	
Ta Kouk	75.0	20.0	3.0	2.0	0.0	0.0	
Boeung Snao	82.0	13.0	3.0	2.0	0.0	0.0	
Peani	45.0	50.0	3.0	2.0			
Tnoat Chroh	65.0	31.0	2.0	2.0			
Domestic Migration	% of popn.	% of men	% of women	External migration			% of popn.
Ta Kouk	18.0	45.0	55.0				2.0
Boeung Snao	10.0	40.0	60.0				3.0
Peani	45.0	70.00	30.0				5.0
Tnoat Chroh	29.0	80.0	20.0				2.0
Land Use (ha)	Total area	Land classification (ha)					Community forest area
		Residential	Common	Irrigated	Rainfed	Crops	
Ta Kouk	265.0	36.0	0.0	13.0	217.0	0.0	0.0
Boeung Snao	328.0	42.0	0.0	88.0	198.0	0.0	0.0
Peani	225.0	27.0	0.0	47.0	150.0	0.0	0.0
Tnoat Chroh	288.0	22.0	1.0	11.0	254.0	0.0	.0.0
Total	1,106.0	128.0	1.0	159.0	818.0	0.0	0.0
Agriculture activities	Population	No. of HHs	Farming production (%)	Framing without pesticide	Production (ton/ha)	Farm gate price (riel)	
Ta Kouk	1,059.0	172.0	75.0	0.0	3.0	800.0	
Boeung Snao	1,203.0	215.0	82.0	0.0	3.0	800.0	
Peani	1.067.0	224.0	45.0	0.0	3.0	800.0	
Tnoat Chroh	991.0	209.0	65.0	0.0	3.0	800.0	
Total	4,320.0	820.0		0.0	3.0		
Water/Sanitation (%)	Safe water	Boil water	Flush toilet	No toilet			
Ta Kouk	60.0	40.0	95.0	5.0			
Boeung Snao	65.0	77.0	83.0	17.0			
Peani	45.0	58.0	86.0	16.0			
Tnoat Chroh	50.0	55.0	98.0	2.0			
Poverty levels (%)	Very poor	Poor	Medium	Better off			
Ta Kouk	7.0	20.0	70.0	3.0			
Boeung Snao	6.0	10.0	80.0	4.0			
Peani	7.0	10.0	80.0	3.0			
Tnoat Chroh	7.0	15.0	75.0	3.0			











Land acquisition, resettlement impact and screening checklist

Probable Involuntary Resettlement Effects	Yes	No	Not Known	Remarks
Involuntary Acquisition of Land				
1. Will there be land acquisition?	✓	-	-	- Canal widening extends beyond the width of the existing canal and additional land is required that is within the canal ROW.
2. Is the site for land acquisition known?	✓	-	-	- Land to be relinquished by each AH were demarcated during the public consultation meetings.
3. Is the ownership status and current usage of land to be acquired known?	✓	-	-	- All land required for the canal widening is within the canal ROW.
4. Will easement be utilized within an existing Right of Way (ROW)?	✓	-	-	- As above.
5. Will there be loss of shelter and residential land due to land acquisition?	-	✓	-	- There is no loss of residential land or shelter.
6. Will there be loss of agricultural and other productive assets due to land acquisition?	✓	-	-	- Small areas of agricultural land will be relinquished by the AHs that is within the ROW but allowances will be provided.
7. Will there be losses of crops, trees, and fixed assets due to land acquisition?	-	✓	-	- There was an agreement on the cut off date with the AHs so that no crops will be planted in the land to be donated, but there will be a loss of some trees.
8. Will there be loss of businesses or enterprises due to land acquisition?	-	✓	-	- No impact on businesses.
9. Will there be loss of income sources and means of livelihoods due to land acquisition?	✓	-	-	- In most cases the AHs will relinquish very small land areas and all are below the threshold of 10% specified in the RF. Allowances will be paid to all AHs for the land donated (see IOL in Table 4). .
Involuntary restrictions on land use or on access to legally designated parks and protected areas				
10. Will people lose access to natural resources, communal facilities and services?	-	✓	-	- No loss pf access to natural resources.
11. If land use is changed, will it have an adverse impact on social and economic activities?	-	✓	-	- No change of land use.
12. Will access to land and resources owned communally or by the state be restricted?	-	✓	-	- No impact on access to land and resources.
Information on Displaced Persons: There are no displaced persons				
Any estimate of the likely number of persons that will be displaced by the Project? [✓] No [] Yes If yes, approximately how many?				
Are any of them poor, female-heads of households, or vulnerable to poverty risks? [✓] No [] Yes				
Are any displaced persons from indigenous or ethnic minority groups? [✓] No [] Yes				

Subproject Category	Subproject Eligibility	Next Steps
A: 200 or more persons will experience major impacts defined as (i) being physically displaced from housing, or (ii) losing 10% or more of their productive or income generating assets	Not Eligible	Identify alternative subproject
B: Less than 200 persons will experience major impacts defined as (i) being physically displaced from housing, or (ii) losing 10% or more of their productive or income generating assets	Eligible	Prepare Resettlement Plan in accordance with the RF
C: No involuntary resettlement impacts.	Eligible	None

Certified by



Mr. Hong Sophea
Date: 16 March 2017
SSP6 Social Safeguards Specialist

Report maker



Mr. Leng Sanny
Date: 16 March 2017
SSP6 Surveyor

ព្រះរាជាណាចក្រកម្ពុជា
ជាតិ សាសនា ព្រះមហាក្សត្រ

ខេត្តព្រៃវែង

រដ្ឋបាលស្រុកព្រះស្តេច

ការិយាល័យរៀបចំដែនដី នគរូបនីយកម្ម សំណង់ និងភូមិបាលស្រុក

លេខ ០៣៤/២០ ជនសក.សពស

ថ្ងៃចុះហត្ថលេខា និង ត្រា រដ្ឋបាលស្រុក ព.ស. ២៨៦/៤

ព្រះស្តេច, ថ្ងៃទី ២៤ ខែ មិថុនា ឆ្នាំ ២០២០

សិខិតបញ្ជាក់ដីបំបែកប្រឡាយ

ការិយាល័យរៀបចំដែនដី នគរូបនីយកម្ម សំណង់ និងភូមិបាលស្រុក បញ្ជាក់ថា ទំហំដីប្រឡាយ សម្រាប់អនុគម្រោងស្តារប្រឡាយស្រោចស្រពចំនួន៣ខ្សែ ដែលស្ថិតនៅក្នុងភូមិថ្នោតព្រះ ភូមិបឹងស្មៅ ភូមិពាតោក ភូមិពាធី ឃុំស្វាយ ស្រុកព្រះស្តេច ខេត្តព្រៃវែង គឺជាបានកំណត់ទុកក្នុងប្លង់រូបភាពដូចខាងក្រោម៖

- ខ្សែទី១៖ ប្រឡាយស្រោចស្រព ភូមិថ្នោតព្រះ ប្រវែង ១.០២ គ.ម បានកំណត់ទុករួចចំនួន ២០.០ ម៉ែត្រ
 - ខ្សែទី២៖ ប្រឡាយស្រោចស្រព ភូមិបឹងស្មៅ ភូមិពាតោក ប្រវែង ៣.១៤ គ.ម បានកំណត់ទុករួចចំនួន ៥០.០ ម៉ែត្រ
 - ខ្សែទី៣៖ ប្រឡាយស្រោចស្រព ភូមិពាធី ប្រវែង ០.៩៣ គ.ម បានកំណត់ទុករួចចំនួន ៥០.០ ម៉ែត្រ
- សូមមើលគំនូសប្លង់គោលដែលមានភ្ជាប់មកជាមួយ។

ការិយាល័យរៀបចំដែនដី នគរូបនីយកម្ម សំណង់ និងភូមិបាលស្រុក

(Signature and Stamp)

Kingdom of Cambodia
Nation-Religion-King

Prey Veng province
Preah Sdach District Administration
District Office for Land Management,
Urbanization, Construction and Cadastral
No. 034/20 LMUCC/SPS

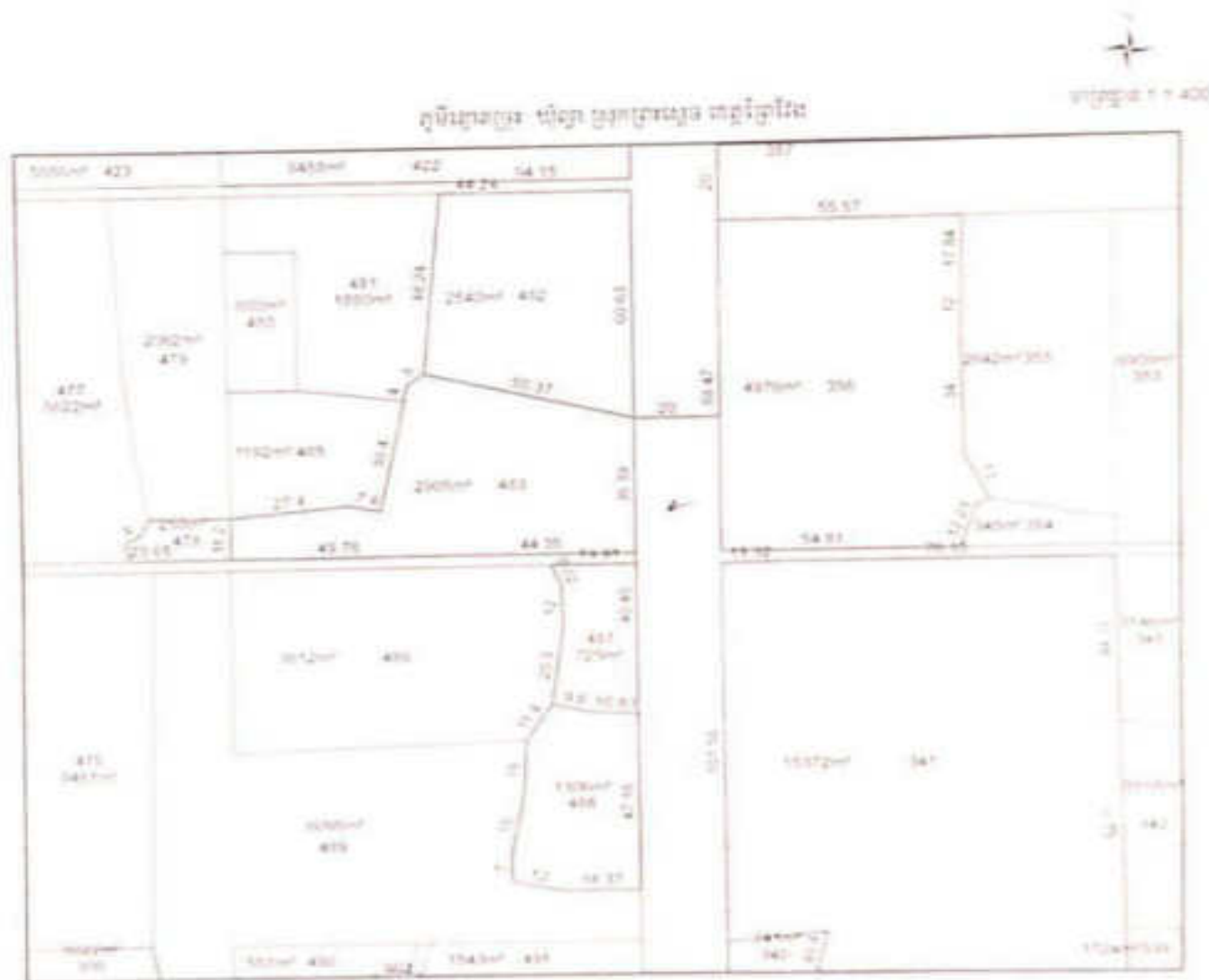
26 June 2020

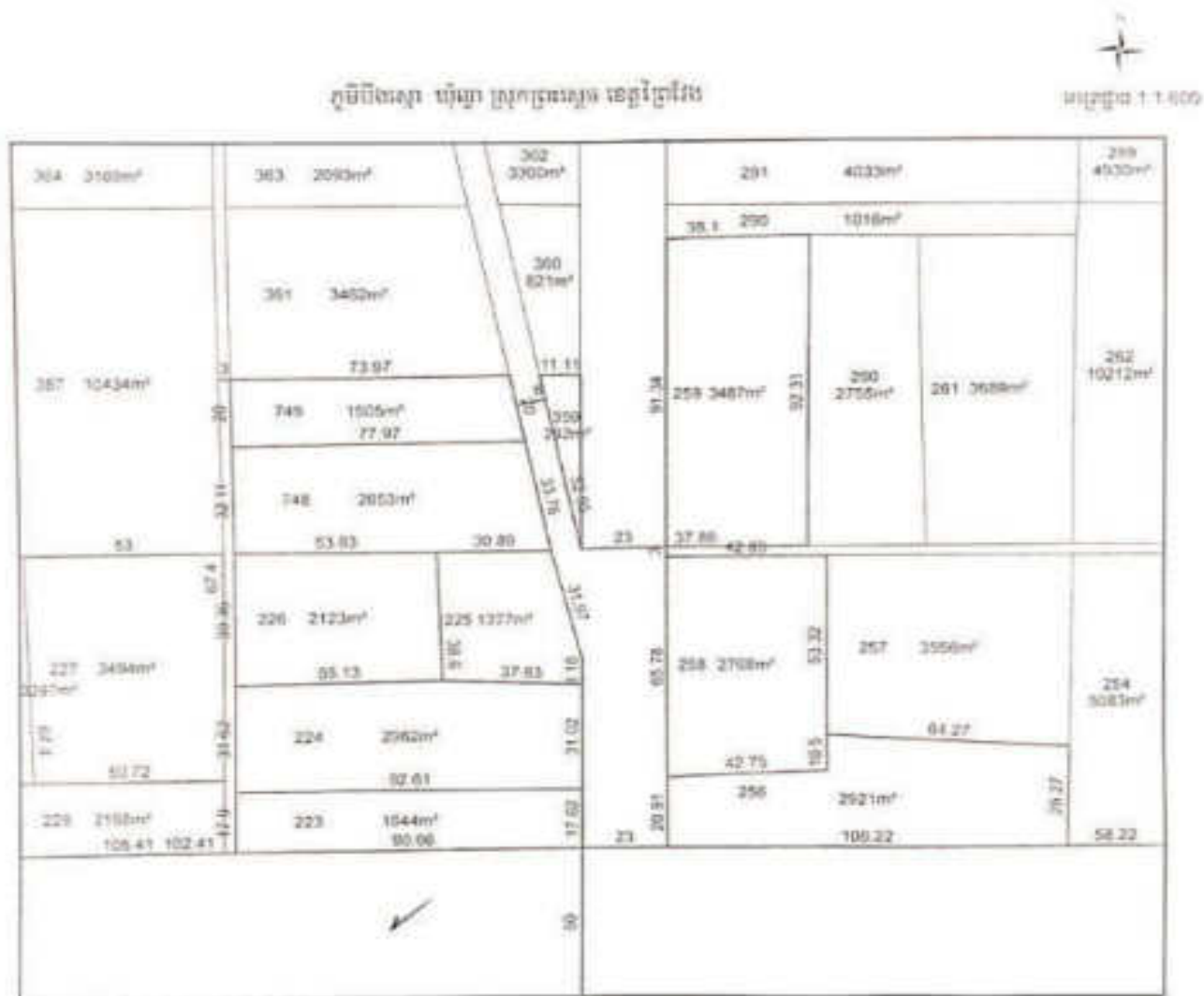
CERTIFICATE OF ROAD'S ROW

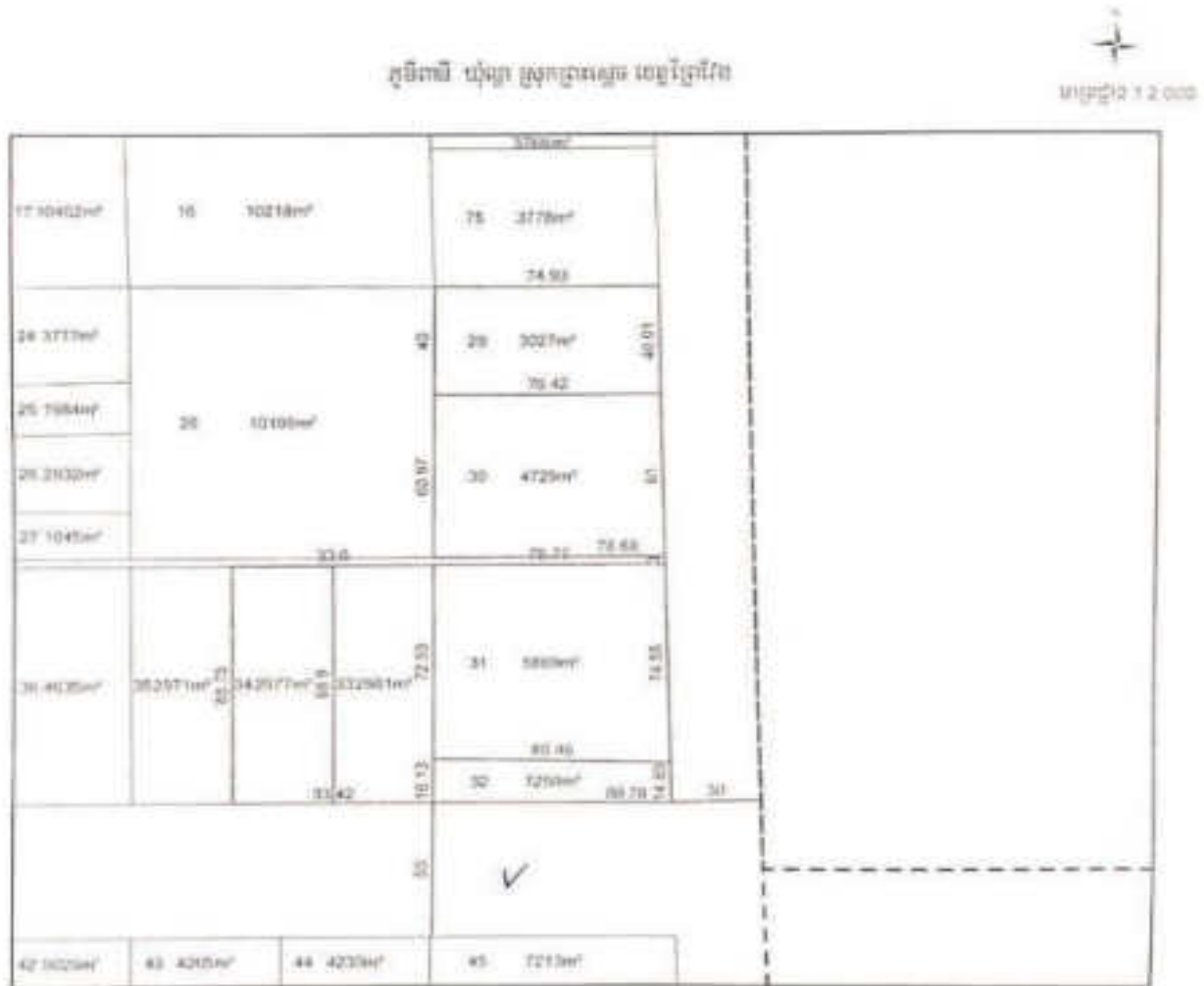
The district office of land management, urbanization, construction and cadastral wish to certify that the RoW of the canal rehabilitation subproject comprising of three secondary canals which is located in the villages of Thnot Chroh, Boeung Snao and Peani of Lvea commune, Preah Sdach district of Prey Veng province is:

- 1st secondary canal with its length 1,020 meters which is located in Thnot Chroh village is 20.0meters.
- 2nd secondary canal with its length 3,140 meters which is located in Boeung Snao villae is 50.0 meters.
- 3rd secondary canal with its length 934 meters which is located in Peani village is 50.0 meters
- (see the land registration map attached)..

District Office for Land Management,
Urbanization, Construction and Cadastral
Signed and Sealed
Head-Office (Sin Sanvann)







Minutes of public consultation meetings

Consultation Meetings	
1. (local authorities and project beneficiaries) Date: 17 May 2018 No of participants: 20 No of women: 11 Meeting chairman: Mr. Sin Toeng, Head of commune Facilitator: Mr. Sothera, PPMA Minute taker: Mr. Sotheara, PPMA	2. (Project beneficiaries) Date: 27 October 2018 No of participants: 71 No. of women: 31 Meeting chairman: Mr. SinToeng, Head of commune Facilitator: Mr. Sothera, PPMA Minutes taker: Mr. Sotheara, PPMA
Content of meetings	
Understanding and accepting the subproject: <ul style="list-style-type: none"> - The local authorities and project beneficiaries understood clearly the technical design of the proposed canal rehabilitation (5.094 meter long, 19.0 to 21.0 meter base-width and its depth from the bank is about 2.8 to 3.8 meter which will collect and store water from the main canal of to be used for irrigation. They all agreed that the subproject will give benefits to farmers by providing them with better access to water for rice and other crop or vegetable production. - All participants agreed to rehabilitate the secondary canals following the technical design and the area for the access road is within public land and connects with the commune laterite main road. The contractor can use the proposed land, local authorities confirmed during the public consultation. The discussion with beneficiaries included the finalization of the CLTFs. 	
Impact on individual land: <ul style="list-style-type: none"> - The local authority and project beneficiaries verified and confirmed that the proposed location for the subproject site is appropriate because it is located in the existing canal (18.0 to 19.3 m bottom-width) and then expands about 0.7 to 1.7 m width (each site is about 0.9 m width). The canal expansion does require additional land on both sides of the canal but this additional land is within the canal RoW as confirmed by the commune head. The 71 households who are using within the RoW for agricultural production have officially consented to voluntarily donate this land in order that the canal can be rehabilitated and to enable them to have more reliable water supply for irrigation. They expect to be able to achieve two rice crops per year. The CLTFs forms are attached Attachment 1. - The proposed subproject consists of secondary canal 5.094m, its base-width is about 19.0 to 21.0 m and 10 structures/water gates along its canal. - The access road from the main road to the proposed site is in the public land. Commune authorities agreed that the contractor can use this area of land during the construction. 	
Field validation: <ul style="list-style-type: none"> - The local authorities together with the project beneficiaries visited the subproject site and they observed that it is located within the canal RoW and it has no negative impacts on the environment and homesteads. The proposed rehabilitated canal has a base-width of 19.0 to 21.0 meter. The land acquisition ranges from 0.7 to 1.7 meters and all AHs officially declared and agreed to donate this land. Some small pieces of land along the canal are needed about 0.90m width on each side and all AHs officially declare and agree to return those pieces of land for the subproject (CLTFs attached) and they stated they have been using these land areas within the canal RoW since 1982 although the canal has become shallow. During the consultation meeting, they agreed to return these pieces of used land and trees for the subproject. They all agreed to build tertiary canals in the proposed site. The access road from the main road to the proposed site is within public land or commune property. Some grasses need to be cleared before construction. - There was an explanation of the GRM and the participants fully agreed and supported the proposed mechanism. - In addition, there was a discussion of the project cut-off date which represents the period from the conduct of the 2nd consultation meeting and the time at which the contractors commenced construction. During this time the villagers consented to only engage in the harvesting of existing crops or cutting trees and they will not commence any new production activities within the COI including the areas of voluntary land donation 	
Specific internal regulations for the subproject <ul style="list-style-type: none"> - Based on the discussion during the meeting, the local authorities and project beneficiaries agreed that there should be a regulation that the local authorities should follow. The regulation should also indicate the amount of money or contribution from local authorities, mainly commune authorities for maintenance and repairing the canal and its structure for a long-term use. - At the end of the consultation meeting (the same day), the local authorities and project beneficiaries agreed with the identified subproject and they wished to have and use the proposed subproject as soon as possible. 	
Subproject management proposed by beneficiaries <ul style="list-style-type: none"> - The local authorities should be formed with a clear management committee towards the canal operation and management based on the guideline of MOWRAM. - Capacity building should be provided by the project team in collaboration with MOWRAM officers to enable the management committee to facility daily operation and management. 	

Photos of public consultation meetings



List of participants in 1st public consultation meeting - 17th May 2018

បញ្ជីអ្នក참加
ក្នុងការប្រជុំសាធារណៈ ១៧ ខែ ៥ ឆ្នាំ ២០១៨
សម្រាប់គម្រោង កែលម្អប្រព័ន្ធធារាសាស្ត្រ ក្នុងតំបន់ បឹងក្របី
ទីកន្លែង បឹងក្របី

ល.រ	ឈ្មោះអ្នក ចូលរួម	ភេទ	តំណក្រៅ	អាយុ	ហត្ថលេខា	លេខទូរស័ព្ទ
1	លោក ឈីន	ប្រុស	ស្រីស្រី	៣០		
2	លោក ឈីន	ប្រុស	ស្រីស្រី	៣០		
3	លោក ឈីន	ប្រុស	ស្រីស្រី	៣០		
4	លោក ឈីន	ប្រុស	ស្រីស្រី	៣០		
5	លោក ឈីន	ប្រុស	ស្រីស្រី	៣០		
6	លោក ឈីន	ប្រុស	ស្រីស្រី	៣០		
7	លោក ឈីន	ប្រុស	ស្រីស្រី	៣០		
8	លោក ឈីន	ប្រុស	ស្រីស្រី	៣០		
9	លោក ឈីន	ប្រុស	ស្រីស្រី	៣០		
10	លោក ឈីន	ប្រុស	ស្រីស្រី	៣០		
11	លោក ឈីន	ប្រុស	ស្រីស្រី	៣០		
12	លោក ឈីន	ប្រុស	ស្រីស្រី	៣០		
13	លោក ឈីន	ប្រុស	ស្រីស្រី	៣០		
14	លោក ឈីន	ប្រុស	ស្រីស្រី	៣០		
15	លោក ឈីន	ប្រុស	ស្រីស្រី	៣០		
16	លោក ឈីន	ប្រុស	ស្រីស្រី	៣០		
17	លោក ឈីន	ប្រុស	ស្រីស្រី	៣០		
18	លោក ឈីន	ប្រុស	ស្រីស្រី	៣០		
19	លោក ឈីន	ប្រុស	ស្រីស្រី	៣០		
20	លោក ឈីន	ប្រុស	ស្រីស្រី	៣០		

List of participants in 2nd consultation meeting - 27th October 2018

បញ្ជីអ្នកចូលរួម

ក្រុងភ្នំពេញ ថ្ងៃទី ២៧ ខែ តុលា ឆ្នាំ ២០១៨

ឈ្មោះអ្នកចូលរួម: (ឯកឧត្តម) លោកជំទាវ ហ៊ុន សែន ប្រធានក្រុមការងារ...
មីក្រូតំបន់: ភូមិ ១១៩ ឃុំ ១១៩ ខណ្ឌ ១១៩

ល.រ	ឈ្មោះអ្នកចូលរួម	ឈ្មោះ	តំណភ្ជាប់	អង្គភាព	លេខទូរស័ព្ទ	ថ្ងៃចុះ
1	លោក ហ៊ុន សែន	ប្រធានក្រុមការងារ	១	១១		
2	លោក ហ៊ុន សែន	ប្រធានក្រុមការងារ	១	១១		
3	លោក ហ៊ុន សែន	ប្រធានក្រុមការងារ	១	១១		
4	លោក ហ៊ុន សែន	ប្រធានក្រុមការងារ	១	១១		
5	លោក ហ៊ុន សែន	ប្រធានក្រុមការងារ	១	១១		
6	លោក ហ៊ុន សែន	ប្រធានក្រុមការងារ	១	១១		
7	លោក ហ៊ុន សែន	ប្រធានក្រុមការងារ	១	១១		
8	លោក ហ៊ុន សែន	ប្រធានក្រុមការងារ	១	១១		
9	លោក ហ៊ុន សែន	ប្រធានក្រុមការងារ	១	១១		
10	លោក ហ៊ុន សែន	ប្រធានក្រុមការងារ	១	១១		
11	លោក ហ៊ុន សែន	ប្រធានក្រុមការងារ	១	១១		
12	លោក ហ៊ុន សែន	ប្រធានក្រុមការងារ	១	១១		
13	លោក ហ៊ុន សែន	ប្រធានក្រុមការងារ	១	១១		
14	លោក ហ៊ុន សែន	ប្រធានក្រុមការងារ	១	១១		
15	លោក ហ៊ុន សែន	ប្រធានក្រុមការងារ	១	១១		
16	លោក ហ៊ុន សែន	ប្រធានក្រុមការងារ	១	១១		
17	លោក ហ៊ុន សែន	ប្រធានក្រុមការងារ	១	១១		
18	លោក ហ៊ុន សែន	ប្រធានក្រុមការងារ	១	១១		
19	លោក ហ៊ុន សែន	ប្រធានក្រុមការងារ	១	១១		
20	លោក ហ៊ុន សែន	ប្រធានក្រុមការងារ	១	១១		

21	မောင်မောင်	၁	(၁၂/၁၆)	မောင်မောင်	မောင်	
22	မောင်မောင်	၁	"	"	မောင်	
23	မောင်မောင်	၁	"	"	မောင်	
24	မောင်မောင်	၁	မောင်မောင်	မောင်မောင်	မောင်	
25	မောင်မောင်	၁	မောင်မောင်	"	မောင်	
26	မောင်မောင်	၁	"	"	မောင်	
27	မောင်မောင်	၁	မောင်မောင်	မောင်မောင်	မောင်	
28	မောင်မောင်	၁	(၁၂/၁၆)	"	မောင်	
29	မောင်မောင်	၁	"	မောင်	မောင်	
30	မောင်မောင်	၁	"	မောင်မောင်	မောင်	
31	မောင်မောင်	၁	မောင်မောင်	မောင်မောင်	မောင်	
32	မောင်မောင်	၁	(၁၂/၁၆)	"	မောင်	
33	မောင်မောင်	၁	"	"	မောင်	
34	မောင်မောင်	၁	"	"	မောင်	
35	မောင်မောင်	၁	"	"	မောင်	
36	မောင်မောင်	၁	"	"	မောင်	
37	မောင်မောင်	၁	"	"	မောင်	
38	မောင်မောင်	၁	"	"	မောင်	
39	မောင်မောင်	၁	မောင်မောင်	မောင်မောင်	မောင်	
40	မောင်မောင်	၁	မောင်မောင်	"	မောင်	
41	မောင်မောင်	၁	"	"	မောင်	
42	မောင်မောင်	၁	"	"	မောင်	
43	မောင်မောင်	၁	"	"	မောင်	

44	25 35	8	80000	80000	m
45	25 35	8	"	80000	m
46	25 35	8	"	"	m
47	25 35	8	"	"	m
48	25 35	25	"	80000	80000
49	25 35	"	80000	80000	80000
50	25 35	8	80000	80000	80000
51	25 35	"	80000	80000	m
52	25 35	"	"	"	80000
53	25 35	"	"	"	m
54	25 35	25	"	80000	m
55	25 35	8	"	"	m
56	25 35	8	"	"	m
57	25 35	8	80000	80000	80000
58	25 35	8	80000	80000	80000
59	25 35	U	80000	80000	80000
60	25 35	U	80000	80000	80000
61	25 35	U	80000	80000	80000
62	25 35	U	80000	80000	80000
63	25 35	U	80000	80000	80000
64	25 35	U	80000	80000	80000
65	25 35	U	80000	80000	80000
66	25 35	U	80000	80000	80000
67	25 35	U	80000	80000	80000

68	25 35	8	80000	80000	80000
69	25 35	8	80000	80000	80000
70	25 35	8	80000	80000	80000
71	25 35	8	80000	80000	80000

Legal Framework

1. Cambodia Laws and Regulations

The 1993 Constitution of Cambodia has established two governing principles pertaining to land acquisition. Article 44 states that: All persons, individually or collectively, shall have the rights to ownership. Only Khmer legal entities and citizens of Khmer nationality shall have the right to own land. Legal private ownership shall be protected by law. The rights to confiscate properties from any persons shall be exercised only in the public interest as provided for under the law and shall require fair and just compensation in advance.

The 2001 Land Law. The rights to land and property in Cambodia are governed by the 2001 Land Law, which is primarily based on the provisions of the 1993 Constitution. It defines the scope of ownership of immovable properties, such as land, trees and fixed structures. The Land Law, Article 5, states that “No person may be deprived of his ownership, unless it is in the public interest. Any ownership deprivation shall be carried out in accordance with the governing procedures provided by law and regulations, and after the payment of fair and just compensation in advance.”

The Expropriation Law 2010 was passed by the National Assembly in 29 December 2009 and afterwards promulgated by the King on 4 February 2010. Relevant provisions include:

- (i) Article 2 of the law has the following purposes to (a) ensure reasonable and just deprivation of a legal right to ownership of private property; (b) ensure payment of reasonable and just prior compensation; (c) serve the public and national interest; and (d) develop public physical infrastructure.
- (ii) Article 7: Only the state may carry out an expropriation for use in the public and national interest. Expropriation may only be carried out for the implementation of projects stipulated in Article 5 of this Law.
- (iii) Article 8: The state shall accept the purchase of part of the real property left over from an expropriation at a reasonable and just price at the request of the owner of and/or the holder of right in the expropriated real property who is unable to live near the expropriated scheme or to build a residence or conduct any business.
- (iv) Article 16: Prior to making any expropriation project proposal, the expropriation committee shall conduct a public survey by recording of detailed description of all entitlements of the owner and/or of then holder of real right to immovable property and other properties subject to compensation as well as the recording of relevant issues.
- (v) Article 22: An amount of compensation to be paid to the owner and/or holder of rights in the real property shall be based on the market value of the real property or the alternative value as of the date of the issuance of the Prakas on the expropriation scheme. The market value or the alternative value shall be determined by an independent commission or agent appointed by the expropriation committee.

The **Sub Decree on Social Land Concession, March 2003** provides for allocations to landless people of state lands for free for residential or family farming purposes, including the provision of replacement land lost in the cases of involuntary resettlement.

The Sub-decree No. 25 on providing house ownership, April 1989 recognized private house ownership including land and confirmed in the *Land Law 2001* (Article 4). Cambodians are able to register the land they occupy with the local Cadastral Administration Office (CAO), whereupon a Certificate of Land Title is granted. Issuing a land title is a lengthy process and most offices have a major backlog and pending applications. People are given a receipt and until the official title deed is issued, and the receipt is acceptable proof of real occupants of the land for purposes of sale. The present legal status of land use in Cambodia can be classified as follows:

- (i) **Privately owned land with title:** The owner has official title to land and both owners and the CAO have a copy of the deed.
- (ii) **Privately owned land without title:** The owner has a pending application for land title and is waiting for the issuance of a title deed. The CAO recognizes the owner.

- (iii) **Land Use Rights Certificate:** In this case, a receipt for long-term land use has been issued. This land use right is recognized by CAO.
- (iv) **Lease Land:** The government or private owners lease the land, usually for a short period. There is provision for owners to reclaim land if it is needed for development.
- (v) **Non-legal Occupation:** The user has no land use rights to state Land that he occupies or uses. The CAO does not recognize the use of this land.

Sub Decree ANK/BK No 22 approved on 22 February 2018 on RGC's Standard Operating Procedures (SOP) for Land Acquisition and Involuntary Resettlement for Externally Financed Projects sets out the policies, regulations and procedures sets out the land acquisition and involuntary resettlement in projects that are financed under Overseas Development. The SOP provides for the use of Development Partners Safeguard Policy and for gap-filling measures where the provisions of the SOP conflict with the Development Partners mandatory safeguard requirements.

MEF Sub-Decree No. 115 dated 26 May 2016 on promoting Resettlement Department to General Department of Resettlement (GDR) provides mandate to GDR to lead all resettlement activities including preparation of RP, implementing and internal monitoring of the RP.

Circular No. 02 dated in 26 February 2007 states clearly that (i) illegal occupants of state land has no right to compensation and can be punished in accordance with the land law 2001, and (ii) illegal occupants who are poor, landless and part of vulnerable group can be provided a plot of land.

2. ADB Policies on Involuntary Resettlement

The objectives of the ADB Safeguard Policy Statement (June 2009) are (i) to avoid adverse impacts on people and the environment, when possible; (ii) where adverse impacts are unavoidable then the Project will minimize, mitigate, or compensate the adverse project impacts on the environment and the affected people; and (iii) help the EA strengthen its safeguard system.

Involuntary Settlement Policy: The objectives are (i) to avoid involuntary resettlement wherever possible; (ii) to minimize involuntary resettlement by exploring project and design alternatives; (iii) to enhance, or at least restore, the livelihoods of all displaced persons in real terms relative to pre-project levels; and (iv) to improve the standards of living of the displaced poor and other vulnerable groups.

Policy principles include:

- a. Screen the project early on to identify past, present, and future involuntary resettlement impacts and risks. Determine the scope of resettlement planning through a survey and/or census of affected persons (APs), including a gender analysis, specifically related to resettlement impacts and risks.
- b. Carryout meaningful consultations with APs, host communities and concerned NGOs. Inform all displaced persons of their entitlements and resettlement options. Pay particular attention to the needs of the of the vulnerable groups, especially those below the poverty line, the landless, the elderly, women and children, and indigenous peoples, and those without legal title to land, and ensure their participation in consultations. Establish a grievance redress mechanism.
- c. Improve, or at least restore, the livelihoods of all APs through: (i) land-based resettlement strategies when affected livelihoods are land based where possible or cash compensation at replacement value for land when the loss of land does not undermine livelihoods; (ii) prompt replacement of assets with access to assets of equal or higher value; (iii) prompt compensation at full replacement cost for assets that cannot be restored; and (iv) additional revenues and services through benefit sharing schemes where possible.
- d. Provide physically and economically APs with needed assistance, including the following: (i) if there is relocation, secured tenure to relocation land, better housing at resettlement sites with comparable access to employment and production opportunities, integration of resettled persons economically and socially into their host communities, and extension of

- project benefits to host communities; (ii) transitional support and development assistance, such as land development, credit facilities, training, or employment opportunities; and (iii) civic infrastructure and community services, as required.
- e. Improve the standards of living of the affected poor and other vulnerable groups, including women, to at least national minimum standards. In rural areas provide them with legal and affordable access to land and resources, and in urban areas provide them with appropriate income sources and legal and affordable access to adequate housing.
 - f. Develop procedures in a transparent, consistent, and equitable manner if land acquisition is through negotiated settlement.
 - g. Ensure that APs without titles to land or any recognizable legal rights to land are eligible for resettlement assistance and compensation for loss of non-land assets.
 - h. Prepare a RP elaborating on APs' entitlements, the income and livelihood restoration strategy, institutional arrangements, monitoring and reporting framework, budget, and time-bound implementation schedule.
 - i. Disclose a draft RP, including documentation of the consultation process in a timely manner, before project appraisal, in an acceptable place and a form and language(s) understandable to APs and other stakeholders. Disclose the final RP and its updates to APs and other stakeholders.
 - j. Conceive and execute involuntary resettlement as part of a development project or program. Include the full costs of resettlement in the presentation of the project's cost and benefits. For a project with significant involuntary resettlement impacts, consider implementing the involuntary resettlement component of the project as a stand-alone operation.
 - k. Pay compensation and provide other resettlement entitlements before physical or economic displacement. Implement the RP under close supervision throughout the project's implementation.
 - l. Monitor and assess resettlement outcomes, their impacts on the standards of living of APs, and whether the objectives of the RP have been achieved by taking into account the baseline conditions and the results of resettlement monitoring. Disclose monitoring reports.

Project Resettlement Framework¹: Each project shall be screened for land acquisition and resettlement impacts which will be carried out from the beginning of the project design to see whether the project resettlement impacts can be avoid, mitigated, minimized as much as possible. In case where the subproject involves voluntary donation and no other land acquisition and resettlement impacts, the subproject will be classified as Category C for involuntary resettlement. However, the project implementation unit shall prepare a report to ADB to document that: (1) the subproject site was selected in full consultation with legalized or non-legalized affected owners; (2) voluntary donations do not severely affect the living standard of affected people and the amount of farmland or other productive land to be acquired from each affected household does not exceed 10% of the total landholdings of the affected household; (3) voluntary donations are linked directly to benefit the affected household; (4) any voluntary donation will be confirmed through a written record and verified by an independent third party; (5) there is an adequate grievance process; (6) none of the household will be severely affected and will not be displaced; and (7) none of the household is vulnerable.

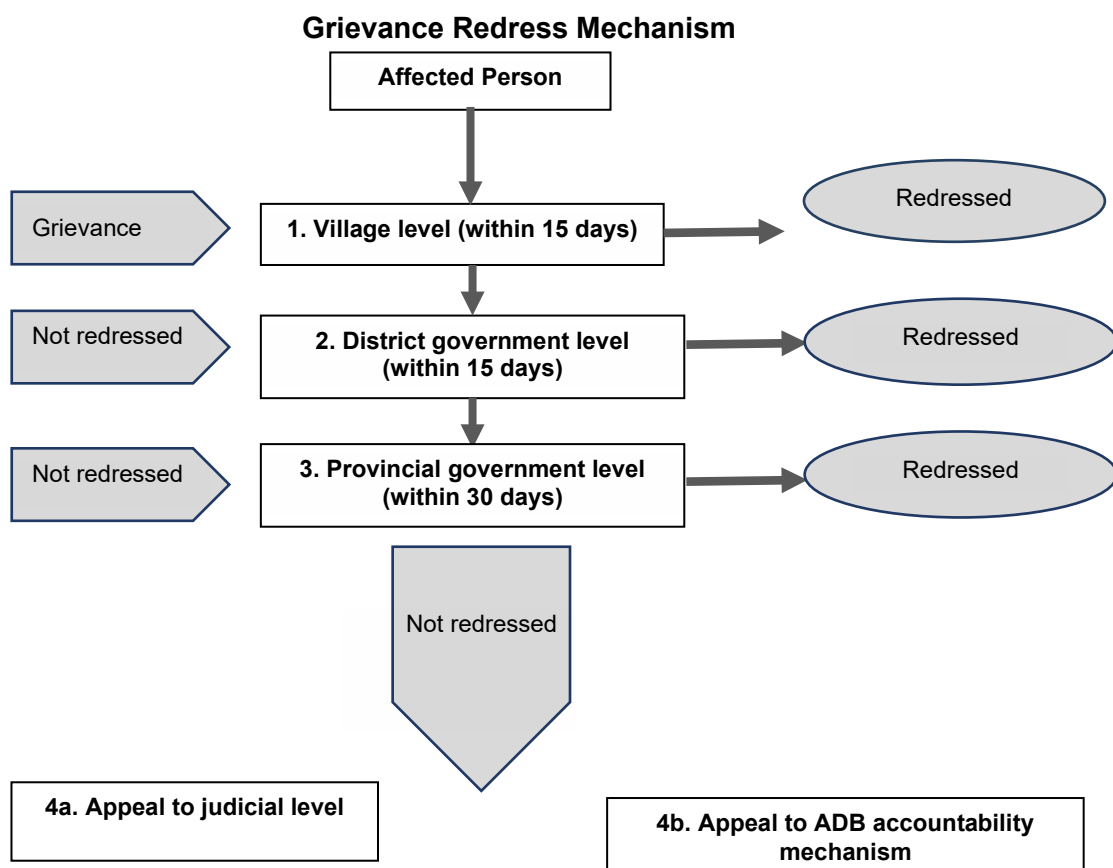
¹ <https://www.adb.org/sites/default/files/project-documents/41435/41435-054-rf-en.pdf>

Grievance Redress Mechanism

In this case the GRM consists of four grievance resolution levels:

- (i) **Stage 1:** AHs will submit a letter of complaint/request to the village or commune resettlement sub-committee or PRSC working group or IRC working groups. The Commune Office will be obliged to provide immediate written confirmation of receiving the complaint. If, after 15 days, the aggrieved AH does not hear from the village or commune or PRSC working group or IRC working group, or if the AH is not satisfied with the decision taken by in the commune office, the complaint may be brought to the district office.
- (ii) **Stage 2:** The district office has 15 days within which to resolve the complaint to the satisfaction of all concerned. If the complaints cannot be resolved in this stage, the district office will bring the case to the Provincial Grievance Redress Committee.
- (iii) **Stage 3:** The Provincial Grievance Redress Committee meets with the aggrieved party and tries to resolve the complaint. The Committee may ask for a review of the DMS by the external monitoring agency (EMA). Within 30 days of the submission of the grievance, the Committee must make a written decision and submit a copy of the same to IRC and the AH.
- (iv) The NCCDS investigates the complaint and then invites the AH, PST and contractors together with local authorities to a meeting to attempt to address the complaints within 15 working days. If the complaint cannot be address within that time, the AH can submit the complaint to the judicial level for final resolution and settlement All court fees will be borne by the project. The AH may choose to approach ADB under the Accountability Mechanism.¹

Grievance follow up: The relevant PST coordinators may contact the AP at a later stage to ensure that the activities do not trigger any further issues. If the problem persist, it will be treated as a new grievance and re-enter the process.



¹ The ADB Accountability Mechanism provides a forum where people adversely affected by ADB- assisted projects can voice and seek solutions to their problems and report alleged noncompliance of ADB's operational policies and procedures. It consists of two separate but complementary functions: consultation phase and compliance review phase. For more information see: <https://www.adb.org/site/accountability-mechanism/main>

Accountability Mechanism

In addition, AHs may contact the Complaints Receiving Officer of ADB via the following address which will be included in the subproject signboard:

Complaints Receiving Officer,
Accountability Mechanism Asian Development Bank
No. 29 Suramarit Blvd. (268/19) Sangkat Chaktomuk,
Khan Daun Penh, Phnom Penh, Cambodia
Tel: + 855 23 215805, 215806, 216417

Confidentiality and Anonymity

An AH submitting a grievance may wish to raise a concern in confidence. If the complainant asks the relevant PST or NCDDDS to protect his identity, it should not be disclosed without his/her consent.

In cases where AHs do not have the writing skills or are unable to express their grievances verbally, it is a common practice that AHs are allowed to seek assistance from any recognized local NGO or other family members, village heads or community chiefs to have their complaints or grievances written for them. AHs will be allowed to have access to the DMS or contract document to ensure that all the details have been recorded accurately enabling all parties to be treated fairly. Throughout the grievance redress process, the responsible committee will ensure that the concerned AHs are provided with copies of complaints and decisions or resolutions reached.

If efforts to resolve disputes using the grievance procedures remain unresolved or unsatisfactory, AHs have the right to directly discuss their concerns or problems with the ADB's Environment, Natural Resources and Agriculture Division, Southeast Asia Department through the ADB Cambodia Resident Mission. If AHs are still not satisfied with the responses of CARM, they can directly contact the ADB Office of the Special Project Facilitator. The Office of the Special Project Facilitator procedure can precede based on the accountability mechanism in parallel with the project implementation.

Grievance Redress Committees

No.	Name	Roles	Contact no.
Step 1: Village and commune authorities and contractor			
1	Mr. Sin Teung	Head of commune and chairman	061 222 779
2	Mr. Va Rith	1 st deputy chief of commune	061 333 281
3	Ms. Sin Dany	Commune council for children and women	061 333 683
4	Mr. Yang Onn	Chief of commune police	070 83 18 48
5	Mr. Chea Bunthol	Commune clerk	016 508 903
6	Mr. Chey Chhum	Head of Boeung Snao village	061 222 837
7	Mr. Kang Vorn	Head of Ta Kouk village	061 222 809
8	Mr. Chhay Bunthoeun	Head of Tnoat Chroh village	061 333 290
9	Mr. Teav Bou	Head of Peani village	070 604 019
Step 2: District authorities			
1	Mr. Phun Samphos	District Governor	061 333 616
2	Mr. Sok Sarom	District vice Governor and DST leader	061 333 762
3	Mr. Samet Bora	Admin and finance officer	061 222 593
4	Ms. Khiev Sophon	Vice chief of district women office	081 992 081
5	Mr. Uy Sinoun	Vice chief of district agriculture office	071 423 3258
Step 3: PST			
1	H.E Chan Tha	Deputy provincial governor as a chair	012 763 763
2	Mr. Por Pilot	Director of provincial planning and investment	012 204 575
3	Ms. Y Aun	Deputy director of department of women affair	012 204 561
4	Ms. Sreng Sovannchenda	Deputy chief of office for planning and investment	096 887 3533
Step 4: NCDDDS			
1	H.E Ny Kimsan	Deputy Head of NCDDDS and TSSD-AF manager	011 970 565

KINGDOM OF CAMBODIA
Nation Religion King
ជាតិ ព្រះមហាក្សត្រ



កូនសៀវភៅព័ត៌មានគម្រោង

គម្រោងកាត់បន្ថយភាពក្រីក្រ និងអភិវឌ្ឍន៍កសិករកម្ពុជាតូចតាមតំបន់ទន្លេសាប
ជំហាន២

TONLE SAP POVERTY REDUCTION AND SMALLHOLDER DEVELOPMENT PROJECT -
ADDITIONAL FINANCING (TSSD-AF)

ADB Loan 3570, ADB Grant 0542 and IFAD Loan 8331

អនុគម្រោង៖ ស្តារប្រព័ន្ធបង្កើនកម្រិតជីវភាពរស់នៅនៅឃុំល្វា Sub-Project: Secondary canal
rehabilitation subproject in Lvea commune

ស្រុកព្រះស្តេច ខេត្តព្រៃវែង
Preah Sdach District, Prey Veng province

A. ព័ត៌មានគម្រោង (PROJECT INFORMATION)

ការផ្តល់ហិរញ្ញប្បទានបន្ថែមដល់គម្រោងកាត់បន្ថយភាពក្រីក្រ និងអភិវឌ្ឍន៍កសិកម្មខ្នាតតូចតំបន់ទន្លេសាប ជំហាន២ ត្រូវបានស្នើឡើង សម្រាប់ខេត្តចំនួន ០៧ (បន្ទាយមានជ័យ បាត់ដំបង កំពង់ចាម កំពង់ធំ ព្រៃវែង សៀមរាប និងត្បូងឃ្មុំ) ក្នុងប្រទេសកម្ពុជា។ ការផ្តល់ហិរញ្ញប្បទានបន្ថែមនេះមានលទ្ធផលសំខាន់ៗចំនួនបី ដែលនឹងផ្តោតលើការបង្កើនផលិតភាពកសិកម្ម ក៏ដូចជា កែលម្អលទ្ធភាពទទួលបានទីផ្សារក្នុងឃុំ សង្កាត់ គោលដៅចំនួន ២៧០ ឃុំ សង្កាត់តាមរយៈការវិនិយោគលើហេដ្ឋារចនាសម្ព័ន្ធនៃប្រកបដោយផលិតភាព ប្រកបដោយសមត្ថភាពគ្រប់គ្រងគ្រោះមហន្តរាយ របស់សហគមន៍ និងក្រុមប្រឹក្សាឃុំ និងការបង្កើននូវបរិយាកាសអំណោយផល សម្រាប់បង្កើនផលិតភាពកសិកម្ម ពិពិធកម្មកសិកម្ម និងភាពធន់ទ្រាំទៅនឹងអាកាសធាតុ។

ស្ថិតក្រោមលទ្ធផលទី១ គម្រោងនឹងវិនិយោគលើការអភិវឌ្ឍន៍ហេដ្ឋារចនាសម្ព័ន្ធឃ្នកស្រែ សង្កាត់/ដោតទៅលើការធ្វើឱ្យប្រសើរឡើងនូវស្ថានភាពប្រឡាយស្រោចស្រពនៅថ្នាក់ឃុំ។ ដូច្នេះ អនុគម្រោងស្តារឡើងវិញប្រឡាយស្រោចស្រពនៅឃុំល្វា ត្រូវបានស្នើឡើងដោយឃុំ។

An additional financing to the Tonle Sap Poverty Reduction and Smallholder Development Project is proposed for seven provinces (Banteay Meanchey, Battambang, Kampong Cham, Kampong Thom, Prey Veng, Siem Reap, and Tboung Khmum provinces) in Cambodia. The additional financing has three major outputs that will focus on enhance agricultural productivity and improve access to markets in 270 target communes through investments in climate resilient productive infrastructure, building capacity in disaster risk management of the communities and commune councils, and creating an enabled environment for agricultural productivity, diversification and climate resilience.

Under Output 1, the project will invest in commune infrastructure development focusing on improvements in irrigation system at commune level. So core sub-project of Lvea Irrigation System Rehabilitation is proposed by commune.

ទីតាំងគម្រោង

Sub-project location



B. ព័ត៌មានស្តីពីទ្រព្យសម្បត្តិដែលប៉ះពាល់ដោយមិនស្ម័គ្រចិត្ត (LAND ACQUISITION AND IR)

តើគម្រោងត្រូវគិតយ៉ាងដូចម្តេចប្រសិន បើដីរបស់ខ្ញុំត្រូវប៉ះពាល់?

ដីកម្រិតដែលប៉ះពាល់ដោយសារគម្រោង នឹងទទួលបានសំណងតាមអត្រាតម្លៃទីផ្សារ ចំណែកដីដែលស្ថិតនៅក្នុងដីចំណីប្រឡាយ (ROW) នឹងមិនទទួលបានសំណងទេ។ យោងតាមគោលនយោបាយកិច្ចការពារសុវត្ថិភាពរបស់ធនាគារអភិវឌ្ឍន៍អាស៊ី ចំពោះអ្នកដែលបាត់បង់ផលិតកម្ម (កសិកម្ម) នៅដីចំណីផ្លូវ (ROW) នឹងទទួលបានប្រាក់ឧបត្ថម្ភសម្រាប់ការមិនបានបន្តប្រើប្រាស់ដីផលិតកម្មនោះតទៅទៀត។ ប៉ុន្តែប្រជាពលរដ្ឋ អាចធ្វើការបរិច្ចាគជូនគម្រោងបាន ប្រសិនបើការបរិច្ចាគនោះមិនប៉ះពាល់ដល់ជីវភាពរស់នៅរបស់ខ្លួន។

តើសំណងត្រូវផ្តល់ជូនចំពោះផ្ទះ ដើមឈើ និងដំណាំដៃរបៀបណា?

ប្រាកដណាស់ ផ្ទះ ដែលប៉ះពាល់ដោយសារគម្រោងនឹងត្រូវទទួលបានសំណងឧបត្ថម្ភតាមអត្រាតម្លៃជំនួស ដោយមិនមានការកាត់ចេញនូវតម្លៃរំលោះ ឬសម្ភារៈដែលនៅសេសសល់ឡើយ។ ចំពោះផ្ទះដែលប៉ះពាល់ផ្នែកណាមួយ នឹងទទួលបានសំណងសម្រាប់ការបាត់បង់ផ្នែកនោះ រួមនឹងថ្លៃជួសជុល។ រចនាសម្ព័ន្ធផ្សេងទៀត (ដូចជា របង អណ្តូង កន្លែងចាក់សាប/ក្រាល បេតុង) នឹងទទួលបានសំណងតាមអត្រាតម្លៃជំនួស។

ប្រសិនបើមានការប៉ះពាល់ដល់ជីវភាពរស់នៅ តើគម្រោងអាចជួយខ្ញុំយ៉ាងដូចម្តេចក្នុងការស្តារជីវភាពឡើងវិញ?

ស្ថិតិនិងការអង្កេតវាស់វែងលម្អិត (DMS) នឹងកត់ត្រា ចំពោះជនដែលប៉ះពាល់ដល់ជីវភាពរស់នៅ និងការប៉ះពាល់ផ្សេងៗទៀតដែលអាចកើតចេញពីគម្រោង។ គម្រោងនឹងជូនការឧបត្ថម្ភផ្សេងៗ ដើម្បីឲ្យជនប៉ះពាល់ទាំងឡាយអាចស្តារជីវភាពរស់នៅឡើងវិញ យ៉ាងហោចណាស់បានដូចមុនពេលគម្រោងទៅដល់។

ចំពោះគ្រួសារងាយរងគ្រោះ) ឧទាហរណ៍៖ ជនដែលចាត់ទុកថាប្រក្រតី ពិការ។ រាល់ (គម្រោងនឹងខិតខំជួយកែលម្អជីវភាពរស់នៅ ឲ្យបានយ៉ាងហោចណាស់ត្រឹមកម្រិតមុនគម្រោងទៅដល់។ ទម្រង់នៃការឧបត្ថម្ភនេះ នឹងរួមមាន៖

- (i) ការឧបត្ថម្ភម្តងចំពោះគ្រួសារដែលបាត់បង់ច្រើនជាង ១០% នៃដីផលិតកម្ម
- (ii) ប្រាក់ឧបត្ថម្ភសម្រាប់សោយហិរញ្ញវត្ថុជំនួស
- (iii) ប្រាក់សម្រាប់ការរំខានបណ្តោះអាសន្ននៃចំណូលមុខរបរចំពោះហាងតូបដែលប៉ះពាល់
- (iv) សក្តានុពលទម្រង់ដទៃទៀតនៃវិធានការស្តារប្រាក់ចំណូលឡើងវិញ ដែលនឹងត្រូវកំណត់ពេលធ្វើបច្ចុប្បន្នភាពផែនការដោះស្រាយផលប៉ះពាល់ ដោយមានការពិគ្រោះយោបល់ជាមួយជនប៉ះពាល់ និង
- (v) មានការឧបត្ថម្ភបន្ថែមចំពោះគ្រួសារងាយរងគ្រោះ។

ប្រសិនបើខ្ញុំមិនយល់ព្រម ឬបញ្ហាកើតឡើងក្នុងពេលអនុវត្តគម្រោង ដូចជាសំណង បច្ចេកទេស និងបញ្ហានានាដែលកើតចេញពីគម្រោង តើខ្ញុំមានសិទ្ធិប្តឹងតវ៉ាដែរឬទេ?

What if my land will be affected by the project?

Acquired privately owned land will be compensated at replacement cost. Land within the existing Right of Way (ROW) will not be compensated. However, based on ADB SPS 2009, those losing use of productive (farming) land within the right of Way (ROW) will be entitled to assistance for loss of land use of productive land. But farmers can contribute to the project if that contribution will not affect their livelihood or economic status.

Does compensation apply to my affected houses or structures, crops and trees?

Yes. Houses and structures that will be affected by the Project shall be compensated at replacement cost without deduction for depreciation or salvageable materials. Partially affected houses will be compensated for the lost affected portion as well as repair costs. Other structures (e.g. fences, wells, pavement) will also be compensated at replacement cost.

If in case our livelihoods are affected, how can the Project help me restore my livelihood and living standards?

The census and DMS will take note of the livelihoods of affected persons and any impacts the Project may have. The Project will provide various forms of assistance to enable affected people to restore their livelihoods and living conditions to at least pre-project levels.

Vulnerable households (e.g. those classed as poor, disabled, etc.), the Project will seek to improve living standards at least before project start. Such forms of assistance will include: (i) one-time assistance allowance to households losing more than 10% of the productive assets the type and severity of impact; (ii) cash assistance to cover transportation costs; (iii) cash grant for temporary disruption to business income for affected shops/stalls; (iv) potentially other forms of income restoration measures to be determined during updating of the resettlement plan in consultation with those affected; and (v) additional special assistance to vulnerable households.

If I disagree or problems arise during project implementation such as compensation, technical, and other project-related issues, do I have the right to voice my complaint?

If the affected person is not satisfied with the compensation package offered or, if for any reason, the compensation does not materialize according to the agreed schedule, the affected person has the right to lodge a complaint. The grievance redress mechanism consists of a four stages process as follows:

បើប្រជាពលរដ្ឋរងផលប៉ះពាល់មានមន្ទិល ឬមិនពេញចិត្តចំពោះកិច្ចបំពេញ
សំណងដែលផ្តល់ជូន ឬក៏ដោយហេតុផលណាមួយ សំណងមិនពិតដូចការ
ព្រមព្រៀងប្រជាពលរដ្ឋរងផលប៉ះពាល់មានសិទ្ធិដាក់បណ្តឹងតវ៉ាបន្តយន្តការ
ដោះស្រាយបណ្តឹងតវ៉ាត្រូវដំណើរការជា ៤ ដំណាក់កាលដូចតទៅ៖

ដំណាក់កាលទី១៖ គ្រួសាររងផលប៉ះពាល់នឹងបង្ហាញបណ្តឹងតវ៉ា និងសារទុក្ខ
ដោយផ្ទាល់មាត់ ឬជាលាយលក្ខណ៍អក្សរដល់ប្រធានភូមិ មេឃុំ ឬក្រុមការងារ
គម្រោង TSSD-AF នៃលេខាធិការដ្ឋាន គ.ជ.អ.ប ឬ គណៈកម្មការអន្តរ
ក្រសួងដោះស្រាយផលប៉ះពាល់ (IRC)។ អ្នកទទួលពាក្យបណ្តឹងបញ្ជាក់ជា
លាយលក្ខណ៍អក្សរពីការទទួលការតវ៉ានេះ។ ក្រោយ ១៥ ថ្ងៃមក គ្រួសាររង
ផលប៉ះពាល់មិនបានឮដំណឹងពីប្រធានភូមិ ឬមេឃុំ ឬពីក្រុមការងារទេ ឬក៏បើ
គាត់មិនពេញចិត្តនឹងការសម្រេចចិត្តទេ បណ្តឹងតវ៉ាអាចត្រូវបានបញ្ជូនទៅ
ក្រុមគាំទ្រគម្រោងថ្នាក់ស្រុក (DST)។

ដំណាក់កាលទីពីរ៖ ក្រុមគាំទ្រគម្រោងថ្នាក់ស្រុក (DST) (មានពេល ១៥ ថ្ងៃ
សម្រាប់ដោះស្រាយការតវ៉ាឱ្យឈានដល់ការពេញចិត្តរបស់គ្រប់ភាគីពាក់ព័ន្ធ
ៗ បើបណ្តឹងតវ៉ាមិនអាចដោះស្រាយបាននៅដំណាក់កាលនេះទេ DST នឹង
នាំយកករណីនេះទៅការិយាល័យប្រជាពលរដ្ឋខេត្ត ។

ដំណាក់កាលទីបី៖ ការិយាល័យប្រជាពលរដ្ឋខេត្ត ផ្នែកដោះស្រាយ បណ្តា
តឹងតវ៉ាជួបជាមួយភាគីតវ៉ា ហើយដោះស្រាយ។ ក្នុងរយៈពេល ៣០ ថ្ងៃបន្ទាប់
ពីដាក់ពាក្យបណ្តឹងតវ៉ាមក ការិយាល័យប្រជាពលរដ្ឋ ត្រូវធ្វើការសម្រេចចិត្ត
ជាលាយលក្ខណ៍អក្សរ ហើយបញ្ជូនច្បាប់ចម្លងទៅលេខាធិការដ្ឋាន គ.ជ.អ.ប.
(NCDD) និងគ្រួសាររងផលប៉ះពាល់។

ដំណាក់កាលចុងក្រោយ៖ ប្រសិនបើគ្រួសាររងផលប៉ះពាល់ដែលតវ៉ាមិនបាន
ឮដំណឹងអ្វី ពីការិយាល័យប្រជាពលរដ្ឋផ្នែកដោះស្រាយបណ្តឹងតវ៉ាខេត្ត ឬ
មិនពេញចិត្តទេនោះ គាត់អាចនាំយកករណីនេះទៅតុលាការខេត្ត។ នេះគឺជា
ដំណាក់កាលចុងបញ្ចប់សម្រាប់ការវិនិច្ឆ័យបណ្តឹងតវ៉ានេះ។

First Stage: AHs will present their complaints and grievances verbally or in writing to the village chief, commune chief or IRC. The receiving agent will be obliged to provide immediate written confirmation of receiving the complaint. If after 15 days the aggrieved AH does not hear from the village and commune chiefs or the working groups, or if he/she is not satisfied with the decision taken in the first stage, the complaint may be brought to the District Support Team (DST).

Second Stage: The District Support Team has 15 days within which to resolve the complaint to the satisfaction of all concerned. If the complaint cannot be solved at this stage, the DST will bring the case to the Provincial Grievance Redress Committee.

Third Stage: The Provincial Grievance Redress Committee meets with the aggrieved party and tries to resolve the situation. Within 30 days of the submission of the grievance, the Committee must make a written decision and submit copies to the NCDDs, and the AH.

Final Stage: If the aggrieved AH does not hear from the Provincial Grievance Redress Committee or is not satisfied, he/she can bring the case to Provincial Court. This is the final stage for adjudicating complaints.

ព័ត៌មានបន្ថែម និងមតិយោបល់៖

1. លោក ប៉ៅ ពីឡុត ប្រធានក្រុមគាំទ្រគម្រោងថ្នាក់ខេត្ត (PST)
សាលាខេត្តព្រៃវែង

ទូរស័ព្ទលេខ៖ 012 204 575

2. ឯកឧត្តម នី គឹមសាន ប្រធានគ្រប់គ្រងគម្រោងថ្នាក់ជាតិនៃលេខាធិការដ្ឋាន គ.ជ.អ.ប

្ថិតក្នុងបរិវេណក្រសួងមហាផ្ទៃ (អគារ T) មហាវិថីព្រះនរោត្តម សង្កាត់ទន្លេបាសាក់ ខណ្ឌចំការមន រាជធានីភ្នំពេញ

ទូរស័ព្ទលេខ៖ 011 970 565

3. គណៈកម្មការអន្តរក្រសួងដោះស្រាយផលប៉ះពាល់ដោយសារគម្រោងអភិវឌ្ឍន៍/ក្រសួងសេដ្ឋកិច្ចនិងហិរញ្ញវត្ថុ (023 4266 82)

4. ធនាគារអភិវឌ្ឍន៍អាស៊ី៖ ភ្នំពេញ (023) 215 805

— 222 —

ស៊ីខ-ខ្លី

ព្រះរាជាណាចក្រកម្ពុជា
ជាតិ សាសនា ព្រះមហាក្សត្រ

លិខិតបញ្ជាក់ការផ្ទេរដីធ្លីប្រកបដោយសុចរិត


រោងថ្ម/ថ្មបាញ់ ឈ្មោះសាមីខ្លួន: **វង្ស ឈន់** អាយុ: **57** សញ្ជាតិ: **កម្ពុជា** មុខរបរ: **កសិករ**
មានទីលំនៅស្ថិតនៅក្នុងឈ្មោះភូមិ: **បឹងកក់** ឃុំ: **ព្រៃវែង** ស្រុក: **ព្រៃវែង** ខេត្ត: **ព្រៃវែង**។


សូមបញ្ជាក់ដែរថា ពីមុនខ្ញុំធ្លាប់បានទទួលព័ត៌មានពីសំណាក់អាជ្ញាធរមូលដ្ឋាន អំពីសិទ្ធិរបស់ខ្ញុំដើម្បីទទួលបានសំណង់សម្រាប់ការបាត់បង់ទ្រព្យសម្បត្តិ (ផ្ទះ ដីធ្លី និងដើមឈើ) ដែលអាចបង្កើនការងារសាងសង់អាជ្ញាធរតាមផ្ទះ និងសំណង់ដែលពាក់ព័ន្ធនឹងប្រព័ន្ធស្រោចស្រព ឬការកែលម្អ បរិស្ថានទីក្រុង (ការអភិវឌ្ឍន៍) ក្រោមប្រាក់កម្ចីដែលបានស្នើសុំដោយ TSSO-AF ស្ថិតក្នុងឃុំ **ព្រៃវែង** ស្រុក **ព្រៃវែង** ។

ខ្ញុំសូមបញ្ជាក់ថា ខ្ញុំយល់ព្រមបរិច្ចាគ **ដីក្រអូប** ទំហំ **0 អ៊ែរ** (ទំហំផ្ទៃដីបាត់បង់) តែត្រូវការដែលមានទីតាំងនៅក្នុងភូមិ **បឹងកក់** ឃុំ **ព្រៃវែង** ស្រុក **ព្រៃវែង** ដល់ជូនតម្រាង តាមរយៈអាជ្ញាធរមូលដ្ឋាន។ ខ្ញុំក៏សូមបញ្ជាក់ថា ខ្ញុំមិនបានស្នើសុំសំណងណាមួយឡើយ ពីការបាត់បង់ ទ្រព្យសម្បត្តិបាត់បង់ផ្សេងៗដូចជា **សំណង់**) ហើយខ្ញុំសូមស្នើ អាជ្ញាធរមូលដ្ឋានពិចារណាថា នេះជាការចូលរួមចំណែករបស់ខ្ញុំ សម្រាប់តម្រាង។

ប្រភេទនៃការបាត់បង់	ក្រឡាផ្ទៃ (ម ^២)	ចំនួន	តម្លៃក្នុង១ឯកតា	សរុប	មតិយោបល់
ដីធ្លី	0		0	0	
ដើមឈើ		64 ដើម		3303000 ⁺	ជាដីក្រអូប
សរុប				3303000 ⁺	

អាស្រ័យឃាតុនេះ ខ្ញុំ ឯកភាពចុះហត្ថលេខាលើការបញ្ជាក់ សម្រាប់ជាភស្តុតាងលើការសម្រេចចិត្តរបស់ខ្ញុំ។

ឈ្មោះ និងហត្ថលេខា សាក្សី: **វង្ស ឈន់**
ហត្ថលេខា:
បញ្ជាក់ដោយលោកមេភូមិ ឈ្មោះ: **វង្ស ឈន់**
ហត្ថលេខា: 

កាលបរិច្ឆេទ: **04/04/2017**
ម្ចាស់ដីធ្លី: **វង្ស ឈន់**
ស្តីការដីស្តាំ: 

បានឃើញ និង ឯកភាព
ថ្ងៃ **សុក្រ ១ រោច** ខែ **អភិរាជ** ឆ្នាំ **ស្រូវ** (ព.ស 2561)
២០១៧ ថ្ងៃទី **19** ខែ **៤** ឆ្នាំ **2017**
ប្រធានក្រុមប្រឹក្សាឃុំ


ស៊ុន តិច

ព្រះរាជាណាចក្រកម្ពុជា
ជាតិ សាសនា ព្រះមហាក្សត្រ

លិខិតបញ្ជាក់ការផ្ទេរដីធ្លីប្រកាសធម្មតា

ឆ្នងខ្ញុំខ្ញុំបាន ឈ្មោះសាមីខ្លួន: វ៉ង់ ស៊ីង អាយុ: 50 សញ្ជាតិ: កម្ពុជា មុននោះ: គូស៊ីង
មានទីលំនៅស្ថិតនៅក្នុងឈ្មោះភូមិ: បឹងកក់ ឃុំ: ១ ស្រុក: ស្រែចម្ការ ខេត្ត: ក្រចេះ

សូមបញ្ជាក់ដែរថា ពីមុនខ្ញុំធ្លាប់បានទទួលព័ត៌មានពីសំណាក់អាជ្ញាធរមូលដ្ឋាន អំពីសិទ្ធិរបស់ខ្ញុំដើម្បីទទួលបានសំណងសម្រាប់ការបាត់បង់ទ្រព្យសម្បត្តិ (ផ្ទះ ដីធ្លី និងដើមឈើ) ដែលរកចម្លងមកពីការសាងសង់អាជ្ញាធរជាតិសម្បទាន និងសំណងដែលពាក់ព័ន្ធនឹងប្រព័ន្ធស្រោចស្រព ឬការកែលម្អ បរិស្ថានទីក្រុង (ការអភិវឌ្ឍន៍) ឬការប្រាក់កម្ចីដែលបានស្នើសុំដោយ TSSD-AF ស្ថិតក្នុងឃុំ ស្រែចម្ការ ស្រុក ស្រែចម្ការ ។

ខ្ញុំសូមបញ្ជាក់ថា ខ្ញុំយល់ព្រមលក់ដីកម្រិត ០.០០១ ហិកតា (ទំហំផ្ទៃដីបាត់បង់) តែត្រូវការដែលមានទីតាំងនៅក្នុងភូមិ បឹងកក់ ឃុំ ១ ស្រុក ស្រែចម្ការ ដល់ជូនគម្រោង តាមរយៈអាជ្ញាធរមូលដ្ឋាន។ ខ្ញុំក៏សូមបញ្ជាក់ថា ខ្ញុំមិនបានស្នើសុំសំណងណាមួយឡើយ ពីការបាត់បង់ ទ្រព្យសម្បត្តិបាត់បង់ផ្សេងៗដូចជា ផ្ទះ) ហើយខ្ញុំសូមស្នើ អាជ្ញាធរមូលដ្ឋានពិចារណាថា នេះជាការចូលរួមចំណែករបស់ខ្ញុំ សម្រាប់គម្រោង។

ប្រភេទនៃការបាត់បង់	ក្រឡាផ្ទៃ (ម ^២)	ចំនួន	តម្លៃក្នុង១ឯកតា	សរុប	មតិយោបល់
ដីធ្លី	0		0	0	
ដើមឈើ		18 គីឡូ		7200 00 *	ដើមឈើក្នុងដី
សរុប				7200 00 *	

អាស្រ័យណាមួយ: ខ្ញុំ ឯកភាពចុះហត្ថលេខាលើការបញ្ជាក់ សម្រាប់ជាភស្តុតាងលើការសម្រេចចិត្តរបស់ខ្ញុំ។

ឈ្មោះ និងហត្ថលេខា សាមីខ្លួន: វ៉ង់ ស៊ីង
ហត្ថលេខា: _____
បញ្ជាក់ដោយលោកមេភូមិ ឈ្មោះ: គូស៊ីង
ហត្ថលេខា: _____

កាលបរិច្ឆេទ: 04/10/2017
ម្ចាស់ដីធ្លី: វ៉ង់ ស៊ីង
អ្នកតាមដាន: _____

បានឃើញ និង ឯកភាព
ថ្ងៃ សុក្រ ១រោច ខែ ភទ្របទ ឆ្នាំ ឧស្ស័វ ព.ស ២៥៦១
ថ្ងៃ ទី 19 ខែ កុម្ភៈ ឆ្នាំ 2017
ប្រធានក្រុមប្រឹក្សាឃុំ: សុខ ធីត



ព្រះរាជាណាចក្រកម្ពុជា
ជាតិ សាសនា ព្រះមហាក្សត្រ

នីតិកម្មបញ្ជាក់ការផ្ទេរដីធ្លីទ្រព្យសម្បត្តិ

ខាងខ្ញុំ/ខ្ញុំបាន ឈ្មោះសាមីខ្លួន: ឧក ស្រី អាយុ: 52 សញ្ជាតិ: កម្ពុជា មុខរបរ: កសិករ
 មានទីលំនៅស្ថិតនៅក្នុងឈ្មោះភូមិ: ស្រែចម្ការ ឃុំ: ១១ ស្រុក: ស្រែចម្ការ ខេត្ត: កែប ។

សូមបញ្ជាក់ដែរថា ពីមុនខ្ញុំធ្លាប់បានទទួលព័ត៌មានពីសំណាក់អាជ្ញាធរមូលដ្ឋាន អំពីសិទ្ធិរបស់ខ្ញុំដើម្បីទទួលបានសំណង់
 សម្រាប់ការបាត់បង់ទ្រព្យសម្បត្តិ (ផ្ទះ ដីធ្លី និងដើមឈើ) ដែលរកចម្លងមកពីការងារសាងសង់ហេដ្ឋារចនាសម្ព័ន្ធ និងសំណង់
 ដែលពាក់ព័ន្ធនឹងប្រព័ន្ធស្រោចស្រព ឬការកែលម្អ មេស្ថានទីក្រុង (ការសិស្ស) ក្រុមប្រឹក្សាភិបាលដែលបានស្នើសុំដោយ TSSD-
 AF ស្ថិតក្នុងឃុំ ១១ ស្រុក ស្រែចម្ការ ។

ខ្ញុំសូមបញ្ជាក់ថា ខ្ញុំយល់ព្រមបញ្ជូន ៥៧២០០០០០ ទំហំ ០៣២ (ទំហំផ្ទៃបាត់បង់) មែត្រការ៉េ
 ដែលមានទីតាំងនៅក្នុងភូមិ ស្រែចម្ការ ឃុំ ១១ ស្រុក ស្រែចម្ការ ផ្តល់ជូនគម្រោង តាមរយៈអាជ្ញាធរ
 មូលដ្ឋាន។ ខ្ញុំសូមបញ្ជាក់ថា ខ្ញុំមិនបានស្នើសុំសំណងណាមួយឡើយ ពីការបាត់បង់ ទ្រព្យសម្បត្តិបាត់បង់ផ្សេងៗដូច
 ជា សំណង) ហើយខ្ញុំសូមស្នើ អាជ្ញាធរមូលដ្ឋានពិចារណាថា នេះជាការចូលរួមចំណែករបស់ខ្ញុំ សម្រាប់គម្រោង។

ប្រភេទនៃការបាត់បង់	ក្រឡាផ្ទៃ (ម ^២)	ចំនួន	តម្លៃក្នុង១ឯកតា	សរុប	មតិយោបល់
ដីធ្លី	០		០ ⁺	០ ⁺	
ដើមឈើ		២១ ៧២		570600 ⁺	បរិក្ខេបស្តីពីផ្ទៃ
សរុប				570600 ⁺	

អាស្រ័យហេតុនេះ ខ្ញុំ ឯកភាពចុះហត្ថលេខាលើការបញ្ជាក់ សម្រាប់ការស្នើសុំការបញ្ជូនសម្រាប់បង់ខ្ញុំ។

កាលបរិច្ឆេទ: ០៤/០៤/២០១៧
 ម្ចាស់ដីធ្លី: ឧក ស្រី

ឈ្មោះ និងហត្ថលេខា សាក្សី: ឧក ស្រី
 ហត្ថលេខា:
 បញ្ជាក់ដោយលោកឃុំ ឈ្មោះ: ឧក ស្រី
 ហត្ថលេខា:

ព្រឹត្តិបត្រស្នាក់


បានឃើញ និង ឯកភាព
 ថ្ងៃ សុក្រ ១ រោច ខែ សីហា ឆ្នាំ ពស្ស ២៥៦១
២០១៧ ថ្ងៃទី 19 ខែ ឧសភា ឆ្នាំ 2017

ប្រធានក្រុមប្រឹក្សាឃុំ

ស៊ុន ផល

ព្រះរាជាណាចក្រកម្ពុជា
ជាតិ សាសនា ព្រះមហាក្សត្រ

លិខិតបញ្ជាក់ការផ្ទេរដីធ្លី ទ្រព្យសម្បត្តិ

ខាងខ្ញុំខ្ញុំបាទ ឈ្មោះសាមីខ្លួន: **និក សុផល** អាយុ: **39** សញ្ជាតិ: **ក្រ** មុខងារ: **គ្រូបង្រៀន**
មានទីលំនៅស្ថិតនៅក្នុងឈ្មោះភូមិ: **តាគោក** ឃុំ: **១១** ស្រុក: **ព្រះស្រីជ័យ** ខេត្ត: **កែប** ។

សូមបញ្ជាក់ដែរថា ពីមុនខ្ញុំធ្លាប់បានទទួលព័ត៌មានពីសំណាក់អាជ្ញាធរមូលដ្ឋាន អំពីសិទ្ធិរបស់ខ្ញុំដើម្បីទទួលបានសំណង់សម្រាប់ការបាត់បង់ទ្រព្យសម្បត្តិ (ផ្ទះ ដីធ្លី និងដើមឈើ) ដែលអាចបង្កើនការការពារសាងសង់ហេដ្ឋារចនាសម្ព័ន្ធ និងសំណង់ដែលពាក់ព័ន្ធនឹងប្រព័ន្ធស្រោចស្រព ឬកម្រៃលម្អ ឃីស្ថានទីក្រុង (ការអភិវឌ្ឍន៍) ឬការប្រាក់កម្ចីដែលបានរៀបចំដោយ TSSO-AF ស្ថិតក្នុងឃុំ **១១** ស្រុក **ព្រះស្រីជ័យ** ។

ខ្ញុំសូមបញ្ជាក់ថា ខ្ញុំយល់ព្រមបញ្ជាក់ **ដីក្រអែបស្រែចម្រោង** ទំហំ **០ ៣៥** (ទំហំផ្ទៃដីបាត់បង់) អនុញ្ញាតដែលមានទីតាំងនៅក្នុងភូមិ **តាគោក** ឃុំ **១១** ស្រុក **ព្រះស្រីជ័យ** ផ្តល់ជូនគម្រោង តាមរយៈអាជ្ញាធរមូលដ្ឋាន។ ខ្ញុំសូមបញ្ជាក់ថា ខ្ញុំមិនបានរៀបចំសំណងណាមួយឡើយ ពីការបាត់បង់ ទ្រព្យសម្បត្តិបាត់បង់ផ្សេងៗដូចជា **កង់ស៊ីម៉ង់**) ហើយខ្ញុំសូមស្នើ អាជ្ញាធរមូលដ្ឋានពិចារណាថា នេះជាការចូលរួមចំណែករបស់ខ្ញុំ សម្រាប់គម្រោង។

ប្រភេទនៃការបាត់បង់	ក្រឡាផ្ទៃ (ម ^២)	ចំនួន	តម្លៃក្នុង១ឯកតា	សរុប	មតិយោបល់
ដីធ្លី	០		០ ⁺	០ ⁺	
ដើមឈើ		២៩ គីឡូ		២៩៦០០០ ⁺	បរិច្ចាគជូនស្រូវ
សរុប				២៩៦០០០ ⁺	

អាស្រ័យហេតុនេះ ខ្ញុំ ឯកភាពចុះហត្ថលេខាលើការបញ្ជាក់ សម្រាប់ជាភស្តុតាងលើករសម្បទិចិត្តរបស់ខ្ញុំ។

ឈ្មោះ និងហត្ថលេខា សាមីខ្លួន: **និក សុផល**
ហត្ថលេខា: _____
បញ្ជាក់ដោយលោកឃុំមិ ឈ្មោះ: **និក សុផល**
ហត្ថលេខា: _____

កាលបរិច្ឆេទ **០៤/០៤/២០១៧**
ម្ចាស់ដីធ្លី **និក សុផល**
ព្រឹកមន៍ស្តី

បានឃើញ និង ឯកភាព
ថ្ងៃ **សុក្រ ១ រោច** ខែ **កើត** ឆ្នាំ **ឧស្ស័ស ២៥៦១**
១២/០៤/២០១៧ ថ្ងៃទី **19** ខែ **កុម្ភៈ** ឆ្នាំ **2017**
ប្រធានក្រុមប្រឹក្សាឃុំ _____



ព្រះរាជាណាចក្រកម្ពុជា
ជាតិ សាសនា ព្រះមហាក្សត្រ
2017

លិខិតបញ្ជាក់ការផ្ទេរដីធ្លីប្រកបដោយសុវត្ថិភាព

រាងផ្ទះ/ផ្ទះបង់ ឈ្មោះសាមីខ្លួន: **ឌី ឌី ឌី** អាយុ: **48** សញ្ជាតិ: **កម្ពុជា** មុននឹងបានសំណង់
 បានទីលំនៅនៅក្នុងឈ្មោះភូមិ: **គោគ** ឃុំ: **១** ស្រុក: **ព្រៃសែន** ខេត្ត: **ក្រចេះ** ។

សូមបញ្ជាក់ដែរថា ពីមុនខ្ញុំធ្លាប់បានទទួលព័ត៌មានពីសំណាក់អាជ្ញាធរមូលដ្ឋាន អំពីសិទ្ធិរបស់ខ្ញុំដើម្បីទទួលបានសំណង់
 សម្រាប់ការបាត់បង់ទ្រព្យសម្បត្តិ (ផ្ទះ ដីធ្លី និងដើមឈើ) ដែលអាចប្តូរមកជាការសាងសង់ហេដ្ឋារចនាសម្ព័ន្ធ និងសំណង់
 ដែលពាក់ព័ន្ធនឹងប្រព័ន្ធស្រោចស្រព ឬការកែលម្អ បរិស្ថានទីក្រុង (ការអភិវឌ្ឍន៍) តាមប្រាក់កម្ចីដែលបានស្នើសុំដោយ TSSO-
 AF ស្ថិតក្នុងឃុំ **១** ស្រុក **ព្រៃសែន** ។

ខ្ញុំសូមបញ្ជាក់ថា ខ្ញុំយល់ព្រមលក់ **ដី ១០០០ ម៉ែត្រការ៉េ** ទំហំ **០.២៥** (ទំហំផ្ទៃដីបាត់បង់) នៃត្រកាង
 ដែលមានទីតាំងនៅក្នុងភូមិ **គោគ** ឃុំ **១** ស្រុក **ព្រៃសែន** ផ្តល់ជូនគម្រោង តាមយោគប្រាថ្នា
 មូលដ្ឋាន។ ខ្ញុំក៏សូមបញ្ជាក់ថា ខ្ញុំមិនបានស្នើសុំសំណងណាមួយឡើយ ពីការបាត់បង់ ទ្រព្យសម្បត្តិបាត់បង់ផ្សេងៗដូច
 ជា **សំណង**) ហើយខ្ញុំសូមស្នើ អាជ្ញាធរមូលដ្ឋានពិចារណាថា នេះជាការចូលរួមចំណែករបស់ខ្ញុំ សម្រាប់គម្រោង។

ប្រភេទនៃការបាត់បង់	ក្រឡាផ្ទៃ (ម ^២)	ចំនួន	តម្លៃក្នុង១ឯកតា	សរុប	មតិយោបល់
ដីធ្លី	0		0 ⁺	0 ⁺	
ដើមឈើ		13 គីឡូ		1800000 ⁺	លិខិតបញ្ជាក់
សរុប				1800000 ⁺	

អាស្រ័យហេតុនេះ ខ្ញុំ ឯកភាពចុះហត្ថលេខាលើការបញ្ជាក់ សម្រាប់ឯកសារតាងលើការសម្រេចចិត្តរបស់ខ្ញុំ។

ឈ្មោះ និងហត្ថលេខា សាក្សី: **ឌី ឌី ឌី**

ហត្ថលេខា: _____

បញ្ជាក់ដោយលោកមេភូមិ ឈ្មោះ: **ឌី ឌី ឌី**

ហត្ថលេខា: _____

កាលបរិច្ឆេទ: **04/04/2017**

ម្ចាស់ដីធ្លី: **ឌី ឌី ឌី**

ផ្ទៃកម្រិតដី: _____

បានឃើញ និង ឯកភាព
 ថ្ងៃ: **០៤/០៤/២០១៧** នៃ **១២០០** ឆ្នាំ: **២០១៧** (ស.ឆ.៥៦)
 ថ្ងៃ: **១៩** នៃ **៣០៩** ឆ្នាំ: **២០១៧**
 ប្រធានក្រុមប្រឹក្សាឃុំ **ស**

ស៊ីន ធីន

ព្រះរាជាណាចក្រកម្ពុជា
ជាតិ សាសនា ព្រះមហាក្សត្រ

និវត្តន៍បញ្ជាក់ការបង្កើនប្រាក់បៀវត្សសម្បត្តិ

ខាងខ្ញុំ/ខ្ញុំបាន ឈ្មោះសាមីខ្លួន: ស៊ី ជិន អាយុ: 35 សញ្ជាតិ: កម្ពុជា មន្ទីរពលកម្ម: ស៊ី ជិន
 មានទីលំនៅស្ថិតនៅក្នុងឈ្មោះភូមិ: ស្រែចម្ការ ឃុំ: ស្រែចម្ការ ស្រុក: ស្រែចម្ការ ខេត្ត: ស្រែចម្ការ។

សូមបញ្ជាក់ដែរថា ពីមុនខ្ញុំធ្លាប់បានទទួលព័ត៌មានពីសំណាក់អាជ្ញាធរមូលដ្ឋាន អំពីសិទ្ធិរបស់ខ្ញុំដើម្បីទទួលបានសំណងសម្រាប់ការបាត់បង់ទ្រព្យសម្បត្តិ (ផ្ទះ ដីធ្លី និងដើមឈើ) ដែលរកទប់យកពីការរោសលាងសង់អាជ្ញាធរនានាសម្តី និងសំណងដែលពាក់ព័ន្ធនឹងប្រព័ន្ធស្រោចស្រព ឬការកែលម្អ បើស្ថានភាពក្រុង (ការកែលម្អ) ឬការប្រាក់កម្ចីដែលបានស្នើសុំដោយ TSSO-AF ស្ថិតក្នុងឃុំ: ស្រែចម្ការ ស្រុក: ស្រែចម្ការ ។

ខ្ញុំសូមបញ្ជាក់ថា ខ្ញុំយល់ព្រមបង្កើន ស៊ី ជិន ទំហំ 92m (ទំហំផ្ទៃដីបាត់បង់) មកកាន់ដែលមានទីតាំងនៅក្នុងភូមិ ស្រែចម្ការ ឃុំ: ស្រែចម្ការ ស្រុក: ស្រែចម្ការ ផ្តល់ជូនគម្រោង តាមរយៈអាជ្ញាធរមូលដ្ឋាន។ ខ្ញុំសូមបញ្ជាក់ថា ខ្ញុំមិនបានស្នើសុំសំណងណាមួយឡើយ ពីការបាត់បង់ ទ្រព្យសម្បត្តិបាត់បង់ផ្សេងៗដូចជា ស៊ី ជិន) ហើយខ្ញុំសូមស្នើ អាជ្ញាធរមូលដ្ឋានពិចារណាថា បេះដាក់ការចូលរួមចំណែករបស់ខ្ញុំ សម្រាប់គម្រោង។

ប្រភេទនៃការបាត់បង់	ក្រឡាផ្ទៃ (ម ^២)	ចំនួន	តម្លៃក្នុង១ឯកតា	សរុប	មតិយោបល់
ដីធ្លី	92	230 kg	800 ⁺	184000 ⁺	ស៊ី ជិន
ដើមឈើ		12 ដើម		1200000 ⁺	ស៊ី ជិន
សរុប				1384000 ⁺	

អាស្រ័យហេតុនេះ ខ្ញុំ ឯកភាពចុះហត្ថលេខាលើការបញ្ជាក់ សម្រាប់ការស្នើសុំការបង្កើនប្រាក់បៀវត្សរបស់ខ្ញុំ។

កាលបរិច្ឆេទ 04/04/2017
 ម្ចាស់ដីធ្លី _____

ឈ្មោះ និងហត្ថលេខា សាមីខ្លួន: ស៊ី ជិន
 ហត្ថលេខា: _____
 បញ្ជាក់ដោយលោកមេភូមិ ឈ្មោះ: _____
 ហត្ថលេខា: _____

ព្រឹត្តិការណ៍ស្នើសុំ
ស៊ី ជិន

បានឃើញ និង ឯកភាព
ស៊ី ជិន (ឯកភាព ឆ្នាំ 2017)
ស៊ី ជិន ថ្ងៃទី 19 ខែ 4 ឆ្នាំ 2017
 ប្រធានក្រុមប្រឹក្សាឃុំ: ស៊ី ជិន



ព្រះរាជាណាចក្រកម្ពុជា
ជាតិ សាសនា ព្រះមហាក្សត្រ

លិខិតបញ្ជាក់ការផ្ទេរដីធ្លី ប្រកបដោយសុវត្ថិភាព

ខាងខ្ញុំ ខ្ញុំបាទ ឈ្មោះសាមីខ្លួន: ជិន ជូន អាយុ: 58 សញ្ជាតិ: កម្ពុជា មុខងារ: អគ្គនាយក
 មានទីលំនៅស្ថិតនៅក្នុងឈ្មោះភូមិ: តាតាត ឃុំ: ល្អ ស្រុក: បាត់ដំបង ខេត្ត: បាត់ដំបង។

សូមបញ្ជាក់ដែរថា ពីមុនខ្ញុំធ្លាប់បានទទួលពីសំណាក់អាជ្ញាធរមូលដ្ឋាន អំពីសិទ្ធិរបស់ខ្ញុំដើម្បីទទួលបានសំណង
 សម្រាប់ការបាត់បង់ទ្រព្យសម្បត្តិ (ផ្ទះ ដីធ្លី និងដើមឈើ) ដែលរកចេញមកពីការសាងសង់អាជ្ញាធរនានាស្ទើរ និងសំណង
 ដែលពាក់ព័ន្ធនឹងប្រព័ន្ធស្រោចស្រព ឬការកែលម្អ បរិស្ថានទីក្រុង (ការកែច្នៃផ្លូវ) ឬការប្រាក់កម្ចីដែលបានស្នើសុំដោយ TSSD-
 AF ស្ថិតក្នុងឃុំ ល្អ ស្រុក បាត់ដំបង ។

ខ្ញុំសូមបញ្ជាក់ថា ខ្ញុំយល់ព្រមបញ្ជាក់ សិទ្ធិប្រកបដោយសុវត្ថិភាព ទំហំ 1512 ម² (ទំហំផ្ទៃដីបាត់បង់) មេត្រាឲ្យ
 ដែលមានទីតាំងនៅក្នុងភូមិ តាតាត ឃុំ ល្អ ស្រុក បាត់ដំបង ផ្តល់ជូនគម្រោង តាមរយៈអាជ្ញាធរ
 មូលដ្ឋាន។ ខ្ញុំក៏សូមបញ្ជាក់ថា ខ្ញុំមិនបានស្នើសុំសំណងណាមួយឡើយ ពីការបាត់បង់ ទ្រព្យសម្បត្តិបាត់បង់ផ្សេងៗដូច
 ជា សិទ្ធិប្រកបដោយសុវត្ថិភាព) ហើយខ្ញុំសូមស្នើ អាជ្ញាធរមូលដ្ឋានពិចារណាថា នេះជាការចូលរួមចំណែករបស់ខ្ញុំ សម្រាប់គម្រោង។

ប្រភេទនៃការបាត់បង់	ក្រឡាផ្ទៃ (ម ²)	ចំនួន	តម្លៃក្នុង១ឯកតា	សរុប	មតិយោបល់
ដីធ្លី	1512	3780 kg	800 ⁺	3024000 ⁺	ជិន ជូន
ដើមឈើ		81 គីឡូ		9909000 ⁺	ជិន ជូន
សរុប				12933000 ⁺	

អាស្រ័យអាត្មាខ្លួន ខ្ញុំ ឯកភាពចុះហត្ថលេខាលើការបញ្ជាក់ សម្រាប់អាជ្ញាធរពិចារណាលើការសម្រេចចិត្តរបស់ខ្ញុំ។

កាលបរិច្ឆេទ 04/04/2017
 ម្ចាស់ដីធ្លី
 ជិន ជូន

ឈ្មោះ និងហត្ថលេខា សាក្សី: ជិន ជូន
 ហត្ថលេខា: ជិន ជូន
 បញ្ជាក់ដោយលោកមេភូមិ ឈ្មោះ: អៀន ឌីន
 ហត្ថលេខា: អៀន ឌីន

បានឃើញ និង ឯកភាព
 ថ្ងៃ 04/04/2017 នៃ វិស័យក្រសួងស្ថាប័ន ស.រ.ជ.ក.
បាត់ដំបង ថ្ងៃទី 19 នៃ ខែ កុម្ភៈ ឆ្នាំ 2017
 ប្រធានក្រុមប្រឹក្សាឃុំ ល្អ



ព្រះរាជាណាចក្រកម្ពុជា
ជាតិ សាសនា ព្រះមហាក្សត្រ

លិខិតបញ្ជាក់ការផ្ទេរដីធ្លីប្រកបសម្បត្តិ

រាងខ្ញុំខ្ញុំបាទ ឈ្មោះសាមីខ្លួន: វ៉ង់ថុល សុភាពា អាយុ: 56 សញ្ជាតិ: ខ្មែរ មុននេះបានទទួល
មានទីលំនៅស្ថិតនៅក្នុងឈ្មោះភូមិ: តាសោត ឃុំ: ០១ ស្រុក: ស្រែច្រក ខេត្ត: ព្រះវិហារ។

សូមបញ្ជាក់ដែរថា ពីមុនខ្ញុំធ្លាប់បានទទួលពីសំណាក់អាជ្ញាធរមូលដ្ឋាន អំពីសិទ្ធិរបស់ខ្ញុំដើម្បីទទួលបានសំណង
សម្រាប់ការបាត់បង់ទ្រព្យសម្បត្តិ (ធ្វើ: ដីធ្លី និងដើមឈើ) ដែលអាចបង្កឱ្យមានការបាត់បង់សំណងរដ្ឋបាលខាងស្តីទី និងសំណង
ដែលពាក់ព័ន្ធនឹងប្រព័ន្ធស្រោចស្រព ឬក៏ការបែងចែក ឬក៏ស្ថានភាព (ការសាងសង់) ក្រោមការបញ្ជាក់កម្ចីដែលបានស្នើសុំដោយ TSSO-
AF ស្ថិតក្នុងឃុំ: ១១ ស្រុក: ស្រែច្រក ។

ខ្ញុំសូមបញ្ជាក់ថា ខ្ញុំយល់ព្រមឃើញថា ស្រែច្រកស្រែច្រក ទំហំ 322 អ៊ែរ (ទំហំផ្ទៃដីបាត់បង់) ត្រូវបាន
ដែលមានទីតាំងនៅក្នុងភូមិ តាសោត ឃុំ ១១ ស្រុក ស្រែច្រក ផ្តល់ជូនគ្រប់គ្រង តាមរយៈអាជ្ញាធរ
មូលដ្ឋាន។ ខ្ញុំសូមបញ្ជាក់ថា ខ្ញុំមិនបានស្នើសុំសំណងណាមួយឡើយ ពីការបាត់បង់ ទ្រព្យសម្បត្តិបាត់បង់ផ្សេងៗដូច
ជា សំណង) ហើយខ្ញុំសូមស្នើ អាជ្ញាធរមូលដ្ឋានពិចារណាថា នេះជាការចូលរួមចំណែករបស់ខ្ញុំ សម្រាប់គ្រប់គ្រង។

ប្រភេទនៃការបាត់បង់	ក្រឡាផ្ទៃ (ម ^២)	ចំនួន	តម្លៃក្នុង១ឯកតា	សរុប	មតិយោបល់
ដីធ្លី	322	805 គីឡូ	800\$	644000\$	ដីស្រែច្រក
ដើមឈើ		838 គីឡូ		34495000\$	ដីស្រែច្រក
សរុប				35139000\$	

អាស្រ័យឃ្លាតនេះ ខ្ញុំ ឯកភាពចុះហត្ថលេខាលើការបញ្ជាក់ សម្រាប់ជាភស្តុតាងលើការសម្រេចចិត្តរបស់ខ្ញុំ។

កាលបរិច្ឆេទ: 04/04/2017

ម្ចាស់ដីធ្លី: _____

ក្នុងនាមជាភ្នាក់ងារ

ឈ្មោះ: ឯកភាពលេខា សាក្សី: វ៉ង់ថុល សុភាពា
ហត្ថលេខា: _____
បញ្ជាក់ដោយលោកមេភូមិ ឈ្មោះ: វ៉ង់ថុល សុភាពា
ហត្ថលេខា: _____

វ៉ង់ថុល សុភាពា


បានឃើញ និង ឯកភាព
ថ្ងៃ: សុក្រ ១៣ ខែ: វិសាខ ឆ្នាំ: ព្រះស័ក ២៥៦១
ព្រះវិហារ ថ្ងៃទី: 19 ខែ: ឧសភា ឆ្នាំ: 2017

ប្រធានក្រុមប្រឹក្សាឃុំ
 **សុខ ធីត**

ព្រះរាជាណាចក្រកម្ពុជា
ជាតិ សាសនា ព្រះមហាក្សត្រ

សិខិតបញ្ជាក់ការផ្តើមដីធ្លី ទ្រព្យសម្បត្តិ

រោងផ្គត់ផ្គង់ ឈ្មោះសាមីខ្លួន: ហ៊ុន ឌីណា អាយុ: ៥៥ សញ្ជាតិ: កម្ពុជា មុខរបរ: កសិករ
មានទីលំនៅស្ថិតនៅក្នុងឈ្មោះភូមិ: ស្រែចំរើន ឃុំ: ស្រែចំរើន ស្រុក: ស្រែចំរើន ខេត្ត: ស្រែចំរើន ។

សូមបញ្ជាក់ដែរថា ពីមុនខ្ញុំធ្លាប់បានទទួលព័ត៌មានពីសំណាក់អាជ្ញាធរមូលដ្ឋាន អំពីសិទ្ធិរបស់ខ្ញុំដើម្បីទទួលបានសំណង់
សម្រាប់ការបាត់បង់ទ្រព្យសម្បត្តិ (ផ្ទះ ដីធ្លី និងដើមឈើ) ដែលរកចម្លងមកពីការងារសាងសង់អាជ្ញាធរនានាសម្តី និងសំណង់
ដែលពាក់ព័ន្ធនឹងប្រព័ន្ធស្ថាពរស្រែ ឬការងារម្សៅ ឬស្ថានីយ៍ក្រុង (ការអភិវឌ្ឍន៍) ក្រោមប្រាក់កម្ចីដែលបានស្នើសុំដោយ TSSD-
AF ស្ថិតក្នុងឃុំ: ស្រែចំរើន ស្រុក: ស្រែចំរើន ។

ខ្ញុំសូមបញ្ជាក់ថា ខ្ញុំយល់ព្រមបញ្ជាក់ សិទ្ធិស្រែចំរើន ទំហំ ០.៣៥ (ទំហំផ្ទៃដីបាត់បង់) មកក្រោម
ដែលមានទីតាំងនៅក្នុងភូមិ ស្រែចំរើន ឃុំ ស្រែចំរើន ស្រុក ស្រែចំរើន ផ្តល់ជូនគម្រោង តាមរយៈអាជ្ញាធរ
មូលដ្ឋាន។ ខ្ញុំក៏សូមបញ្ជាក់ថា ខ្ញុំមិនបានស្នើសុំសំណងណាមួយឡើយ ពីការបាត់បង់ ទ្រព្យសម្បត្តិបាត់បង់ផ្សេងៗដូច
ជា សីលាស) ហើយខ្ញុំសូមស្នើ អាជ្ញាធរមូលដ្ឋានពិចារណាថា នេះជាការចូលរួមចំណែករបស់ខ្ញុំ សម្រាប់គម្រោង។

ប្រភេទនៃការបាត់បង់	ក្រឡាផ្ទៃ (ម ^២)	ចំនួន	តម្លៃក្នុង១ឯកតា	សរុប	មតិយោបល់
ដីធ្លី	០		០ ⁺	០ ⁺	
ដើមឈើ		៧០ គីឡូ		16 000 ០០០ ⁺	សិទ្ធិស្រែចំរើន
សរុប				16 000 ០០០ ⁺	

អាស្រ័យឈរតាម: ខ្ញុំ ឯកភាពចុះហត្ថលេខាលើការបញ្ជាក់ សម្រាប់ការស្នើសុំតាមលើការសម្រេចចិត្តរបស់ខ្ញុំ។

កាលបរិច្ឆេទ: ០៤/០៤/២០១៧
ម្ចាស់ដីធ្លី: _____

ឈ្មោះ និងហត្ថលេខា សាក្សី: ហ៊ុន ឌីណា
ហត្ថលេខា: _____
បញ្ជាក់ដោយឈ្មោះភូមិ ឈ្មោះ: ស្រែចំរើន
ហត្ថលេខា: _____

ផ្តិតមេដៃស្នើ
ហ៊ុន ឌីណា

បានឃើញ និង ឯកភាព
ថ្ងៃ: ០៤/០៤/២០១៧ ខែ: សីហា ឆ្នាំ: ២០១៧
១៩/០៤/២០១៧ ថ្ងៃ: ១៩ ខែ: សីហា ឆ្នាំ: ២០១៧



ព្រះរាជាណាចក្រកម្ពុជា
ជាតិ សាសនា ព្រះមហាក្សត្រ

សិខិតបញ្ជាក់ការបង្កើនប្រាក់បៀវត្ស

រោងខ្ញុំខ្ញុំបាទ ឈ្មោះសាមីខ្លួន: ស៊ី ជ័យ អាយុ: 42 សញ្ជាតិ: ខ្មែរ មុខងារ: គណនេយ្យ
 មានទីលំនៅស្ថិតនៅក្នុងឈ្មោះភូមិ: ស្រែក្រវាញ ឃុំ: ស្រែក្រវាញ ស្រុក: ស្រែក្រវាញ ខេត្ត: ស្រែក្រវាញ ។

សូមបញ្ជាក់ដែរថា ពីមុនខ្ញុំធ្លាប់បានទទួលព័ត៌មានពីសំណាក់អគ្គនាយកដ្ឋាន អំពីសិទ្ធិរបស់ខ្ញុំដើម្បីទទួលបានសំណងសម្រាប់ការបាត់បង់ប្រាក់បៀវត្ស (ថ្លៃ: ជីវិត និងជីវិតឈឺ) ដែលបានចុះក្នុងកិច្ចពិភាក្សាសាងសង់អាជ្ញាធរសាមីខ្លួន និងសំណងដែលពាក់ព័ន្ធនឹងប្រព័ន្ធស្រោចស្រព ឬការកែលម្អ ឬស្ថានភាព (ការអភិវឌ្ឍន៍) ក្រោមប្រាក់កម្ចីដែលបានស្នើសុំដោយ TSSD-AF ស្ថិតក្នុងឃុំ ស្រែក្រវាញ ស្រុក: ស្រែក្រវាញ ។

ខ្ញុំសូមបញ្ជាក់ថា ខ្ញុំយល់ព្រមឃើញថា សិទ្ធិស្រែក្រវាញ ទំហំ 0.៣៤ (ទំហំផ្ទៃដីបាត់បង់) មិនត្រូវបានដែលមានទីតាំងនៅក្នុងភូមិ ស្រែក្រវាញ ឃុំ ស្រែក្រវាញ ស្រុក: ស្រែក្រវាញ ផ្តល់ជូនគម្រោង តាមរយៈអាជ្ញាធរអនុលោម។ ខ្ញុំក៏សូមបញ្ជាក់ថា ខ្ញុំមិនបានស្នើសុំសំណងណាមួយឡើយ ពីការបាត់បង់ (ទ្រព្យសម្បត្តិបាត់បង់ផ្សេងៗដូចជា ស្នើសុំ) ហើយខ្ញុំសូមស្នើ អាជ្ញាធរអនុលោមពិចារណាថា នេះជាការចូលរួមចំណែករបស់ខ្ញុំ សម្រាប់គម្រោង។

ប្រភេទនៃការបាត់បង់	ក្រឡាផ្ទៃ (ម ^២)	ចំនួន	តម្លៃក្នុង១ឯកតា	សរុប	មតិយោបល់
ជីវិត	0		0 ⁺	0 ⁺	
ជីវិតឈឺ		18 ឆ្នាំ		6600 000 ⁺	សិទ្ធិស្រែក្រវាញ
សរុប				6600 000 ⁺	

អាស្រ័យហេតុនេះ ខ្ញុំ ឯកភាពចុះហត្ថលេខាលើការបញ្ជាក់ សម្រាប់ជាភស្តុតាងលើការសម្រេចចិត្តរបស់ខ្ញុំ។

កាលបរិច្ឆេទ: 04/04/2017
 ម្ចាស់ដីជីវិត: _____

ឈ្មោះ: និងហត្ថលេខា សាក្សី: ស៊ី ជ័យ
 ហត្ថលេខា: ស៊ី ជ័យ
 បញ្ជាក់ដោយលោកមេភូមិ ឈ្មោះ: ស៊ី ជ័យ
 ហត្ថលេខា: _____

ថ្កិតបង្កើន


បានឃើញ និង ឯកភាព
 ថ្ងៃ: ០៤/០៤/២០១៧ ខែ: សីហា ឆ្នាំ: ២០១៧
ស្រែក្រវាញ ថ្ងៃទី 17 ខែ កុម្ភៈ ឆ្នាំ 2017
 ប្រធានក្រុមប្រឹក្សាឃុំ: ស៊ី ជ័យ

 **ស៊ី ជ័យ**

ព្រះរាជាណាចក្រកម្ពុជា
ជាតិ សាសនា ព្រះមហាក្សត្រ

លិខិតបញ្ជាក់ការជូនដីធ្លី ទ្រព្យសម្បត្តិ

ខាងខ្ញុំ ខ្ញុំបាទ ឈ្មោះសាមីខ្លួន: លោក ហ៊ុក ឡាន អាយុ: 52 សញ្ជាតិ: កម្ពុជា មុខរបរ: កសិករ
មានទីលំនៅស្ថិតនៅក្នុងឈ្មោះភូមិ: ស្រះត្រាច ឃុំ: ស្រះត្រាច ស្រុក: ស្រះត្រាច ខេត្ត: ក្រចេះ ។

សូមបញ្ជាក់ដែរថា ពីមុនខ្ញុំធ្លាប់បានទទួលព័ត៌មានពីសំណាក់អាជ្ញាធរមូលដ្ឋាន អំពីសិទ្ធិរបស់ខ្ញុំដើម្បីទទួលបានសំណង់
សម្រាប់ការបាត់បង់ទ្រព្យសម្បត្តិ (ផ្ទះ ដីធ្លី និងដើមឈើ) ដែលអាចបង្កើតការបាត់បង់អាជ្ញាធរសាមីខ្លួន និងសំណង់
ដែលពាក់ព័ន្ធនឹងប្រព័ន្ធស្រោចស្រព ឬការកែលម្អ លើស្ថានទីក្រុង (ការអភិវឌ្ឍន៍) តាមប្រាក់កម្ចីដែលបានស្នើសុំដោយ TSSD-
AF ស្ថិតក្នុងឃុំ: ស្រះត្រាច ស្រុក: ស្រះត្រាច ។

ខ្ញុំសូមបញ្ជាក់ថា ខ្ញុំយល់ព្រមបញ្ជាក់ សិទ្ធិស្រែចំណីប្រឡាយ ទំហំ 0 ៣៥ (ទំហំផ្ទៃដីបាត់បង់) មែកកាត់
ដែលមានទីតាំងនៅក្នុងភូមិ: ស្រះត្រាច ឃុំ: ស្រះត្រាច ស្រុក: ស្រះត្រាច ផ្តល់ជូនឧត្តមាន តាមរយៈអាជ្ញាធរ
មូលដ្ឋាន។ ខ្ញុំក៏សូមបញ្ជាក់ថា ខ្ញុំមិនបានស្នើសុំសំណងណាមួយឡើយ ពីការបាត់បង់ ទ្រព្យសម្បត្តិបាត់បង់ផ្សេងៗដូច
ជា: ដីធ្លី) ហើយខ្ញុំសូមស្នើ អាជ្ញាធរមូលដ្ឋានពិចារណាថា ពេទ្យកាត់ចូលចំណែករបស់ខ្ញុំ សម្រាប់ឧត្តមាន។

ប្រភេទនៃការបាត់បង់	ក្រឡាផ្ទៃ (ម ^២)	ចំនួន	តម្លៃក្នុង១ឯកតា	សរុប	មតិយោបល់
ដីធ្លី	0		0*	0*	
ដើមឈើ		17 គ្រឿង		6800 000*	សិទ្ធិស្រែចំណីប្រឡាយ
សរុប				6800 000*	

អាស្រ័យហេតុនេះ ខ្ញុំ ឯកភាពចុះហត្ថលេខាលើការបញ្ជាក់ សម្រាប់ជាកត្តាកាត់ចូលចំណែកសម្រេចចិត្តរបស់ខ្ញុំ។

ឈ្មោះ និងហត្ថលេខា សាមីខ្លួន: លោក ហ៊ុក ឡាន
ហត្ថលេខា:
បញ្ជាក់ដោយលោកមេភូមិ ឈ្មោះ: លោក ហ៊ុក ឡាន
ហត្ថលេខា:

កាលបរិច្ឆេទ: 04/04/2017
ម្ចាស់ដីធ្លី:

ជិតមេដស្តាំ
លោក ហ៊ុក ឡាន

បានឃើញ និង ឯកភាព
ថ្ងៃ: 04/04/2017 ខែ: សីហា ឆ្នាំ: 2017
ថ្ងៃ: 19 ខែ: កុម្ភៈ ឆ្នាំ: 2017



ព្រះរាជាណាចក្រកម្ពុជា
ជាតិ សាសនា ព្រះមហាក្សត្រ

លិខិតបញ្ជាក់ការផ្ទេរដីធ្លី ទ្រព្យសម្បត្តិ

ខាងខ្ញុំ ខ្ញុំបាទ ឈ្មោះសាមីខ្លួន: កាតា ថី អាយុ: ៥០ សញ្ជាតិ: កម្ពុជា មុខរបរ: គ្រូបង្រៀន
មានទីលំនៅស្ថិតនៅក្នុងឈ្មោះភូមិ: តាតាត ឃុំ: ស្រែច្រូង ស្រុក: ស្រែច្រូង ខេត្ត: ស្រះចក ។

សូមបញ្ជាក់ដែរថា ពីមុនខ្ញុំធ្លាប់បានទទួលព័ត៌មានពីសំណាក់អាជ្ញាធរមូលដ្ឋាន អំពីសិទ្ធិរបស់ខ្ញុំដើម្បីទទួលបានសំណង
សម្រាប់ការបាត់បង់ទ្រព្យសម្បត្តិ (ផ្ទះ ដីធ្លី និងដើមឈើ) ដែលរកចម្លងមកពីការសោងសង់អាជ្ញាធរនានាសម្ងំ និងសំណង
ដែលពាក់ព័ន្ធនឹងប្រព័ន្ធស្រោចស្រព ឬកម្រៃលក់ ឬស្ថានទីក្រុង (ការអភិវឌ្ឍន៍) ក្រោមប្រាក់កម្ចីដែលបានស្នើសុំដោយ TSSO-
AF ស្ថិតក្នុងឃុំ ស្រែច្រូង ស្រុក: ស្រែច្រូង ។

ខ្ញុំសូមបញ្ជាក់ថា ខ្ញុំយល់ព្រមលើការ ផ្ទេរដីធ្លីសម្បត្តិ ទំហំ ០៣០ (ទំហំផ្ទៃដីបាត់បង់) មកក្រោម
ដែលមានទីតាំងនៅក្នុងភូមិ តាតាត ឃុំ: ស្រែច្រូង ស្រុក: ស្រែច្រូង ផ្តល់ជូនគ្រោង តាមរយៈអាជ្ញាធរ
មូលដ្ឋាន។ ខ្ញុំក៏សូមបញ្ជាក់ថា ខ្ញុំមិនបានស្នើសុំសំណងណាមួយឡើយ ពីការបាត់បង់ ទ្រព្យសម្បត្តិបាត់បង់ផ្សេងៗដូច
ជា ផ្ទះ) ហើយខ្ញុំសូមស្នើ អាជ្ញាធរមូលដ្ឋានពិចារណាថា នេះជាការចូលរួមចំណែករបស់ខ្ញុំ សម្រាប់គ្រោង។

ប្រភេទនៃការបាត់បង់	ក្រឡាផ្ទៃ (ម ^២)	ចំនួន	តម្លៃក្នុង១ឯកតា	សរុប	មតិយោបល់
ដីធ្លី	០		០*	០*	
ដើមឈើ		៣៧៥		1200000*	សិទ្ធិស្ម័គ្រចិត្ត
សរុប				1200000*	

អាស្រ័យហេតុនេះ ខ្ញុំ ឯកភាពចុះហត្ថលេខាលើការបញ្ជាក់ សម្រាប់ជាភស្តុតាងលើការសម្រេចចិត្តរបស់ខ្ញុំ។

ឈ្មោះ និងហត្ថលេខា សាក្សី: កាតា ថី
ហត្ថលេខា: _____
បញ្ជាក់ដោយលោកមេភូមិ ឈ្មោះ: កាតា ថី
ហត្ថលេខា: _____

កាលបរិច្ឆេទ ០៤/០៤/២០១៧
ម្ចាស់ដីធ្លី _____

ព្រឹកលេខ ០៤
ថ្ងៃ: ពុធ

បានឃើញ និង ឯកភាព
ថ្ងៃ: ០៤/០៤/២០១៧ ខែ: មេសា ឆ្នាំ: ២០១៧
១៩ ខែ: មេសា ឆ្នាំ: ២០១៧
ប្រធានក្រុមប្រឹក្សាឃុំ: ស្រែច្រូង



ព្រះរាជាណាចក្រកម្ពុជា
ជាតិ សាសនា ព្រះមហាក្សត្រ

លិខិតបញ្ជាក់ការផ្ទេរដីធ្លីប្រកបសម្បត្តិ

នាង/ខ្ញុំ/លោក ឈ្មោះសាមីខ្លួន: អូន សុខា អាយុ: 57 សញ្ជាតិ: ខ្មែរ មុខងារ: កសិករ
មានទីលំនៅស្ថិតនៅក្នុងឈ្មោះភូមិ: តាខោត ឃុំ: អូរ ស្រុក: បាត់ដំបង ខេត្ត: បាត់ដំបង ។

សូមបញ្ជាក់ដែរថា ដីមុនខ្ញុំធ្លាប់បានទទួលពីគាត់មានពីសំណាក់អត្តាធិបតីមុនម្ចាស់ អំពីសិទ្ធិរបស់ខ្ញុំដើម្បីទទួលបានសំណងសម្រាប់ការបាត់បង់ទ្រព្យសម្បត្តិ (ផ្ទះ ដីធ្លី និងដើមឈើ) ដែលអត្តាធិបតីមុនកំពុងសាងសង់ឃ្លាញរួចនាសម័យ និងសំណងដែលពាក់ព័ន្ធនឹងប្រព័ន្ធស្រោចស្រព ឬការកែលម្អ បរិស្ថានជីវកម្ម (ការអភិវឌ្ឍន៍) ក្រោមប្រាក់កម្ចីដែលបានស្នើសុំដោយ TSSD-AF ស្ថិតក្នុងឈ្មោះ លូ ស្រុក: បាត់ដំបង ។

ខ្ញុំសូមបញ្ជាក់ថា ខ្ញុំយល់ព្រមបរិច្ចាគ ដីក្រអូប ទំហំ 0 ៣ (ទំហំផ្ទៃដីចាត់បង់) ក្រោមការដែលមានទីតាំងនៅក្នុងភូមិ តាខោត ឃុំ: អូរ ស្រុក: បាត់ដំបង ផ្តល់ជូនឥតគ្រឿង តាមរយៈអាជ្ញាធរមូលដ្ឋាន។ ខ្ញុំក៏សូមបញ្ជាក់ថា ខ្ញុំមិនបានស្នើសុំសំណងណាមួយឡើយ ពីការបាត់បង់ ទ្រព្យសម្បត្តិចាត់បង់ផ្សេងៗដូចជា កង់សេះ ។ ហើយខ្ញុំសូមស្នើ អាជ្ញាធរមូលដ្ឋានពិចារណាថា នេះជាការចូលរួមចំណែករបស់ខ្ញុំ សម្រាប់ឥតគ្រឿង។

ប្រភេទនៃការចាត់បង់	ក្រឡាផ្ទៃ (ម ²)	ចំនួន	តម្លៃក្នុង១ឯកតា	សរុប	មតិយោបល់
ដីធ្លី	0		0 ⁺	0 ⁺	
ដើមឈើ		8 គើង		463000 ⁺	អាជ្ញាធរស្រុក
រាប					
សរុប				463000 ⁺	

អាស្រ័យហេតុនេះ ខ្ញុំ ឯកភាពចុះហត្ថលេខាលើការបញ្ជាក់ សម្រាប់ជាភស្តុតាងលើការសម្រេចចិត្តរបស់ខ្ញុំ។

ឈ្មោះ និងហត្ថលេខា សាមីខ្លួន: 
ហត្ថលេខា:
បញ្ជាក់ដោយលោកមេភូមិ ឈ្មោះ: អូន វ៉ាន់
ហត្ថលេខា: 

កាលបរិច្ឆេទ: 04/06/2017
ម្ចាស់ដីធ្លី: _____
ព្រឹត្តិការណ៍ស្នើសុំ: _____

អូន សុខា

បានឃើញ និង ឯកភាព:
ថ្ងៃ: 04/06/2017 ខែ: សីហា ឆ្នាំ: 2561
19 ខែ: សីហា ឆ្នាំ: 2017
ប្រធានក្រុមប្រឹក្សាឃុំ: លូ



ព្រះរាជាណាចក្រកម្ពុជា
ជាតិ សាសនា ព្រះមហាក្សត្រ

លិខិតបញ្ជាក់ការផ្ទេរដីធ្លី ទ្រព្យសម្បត្តិ

រោងចក្រផ្គត់ផ្គង់ ឈ្មោះសាមីខ្លួន: លីន ស៊ីន អាយុ: 52 សញ្ជាតិ: ខ្មែរ មុខរបរ: កសិករ
មានទីលំនៅស្ថិតនៅក្នុងឈ្មោះភូមិ: កោះត្រា ឃុំ: ១ ស្រុក: ច្រកស្ពឺ ខេត្ត: កែប ។

សូមបញ្ជាក់ដែរថា ពីមុនខ្ញុំធ្លាប់បានទទួលព័ត៌មានពីសំណាក់អាជ្ញាធរមូលដ្ឋាន អំពីសិទ្ធិរបស់ខ្ញុំដើម្បីទទួលបានសំណង់សម្រាប់ការបាត់បង់ទ្រព្យសម្បត្តិ (ផ្ទះ ដីធ្លី និងដើមឈើ) ដែលគេចាប់អារម្មណ៍ពីការងារសាងសង់អាជ្ញាធរនានា និងសំណង់ដែលពាក់ព័ន្ធនឹងប្រព័ន្ធត្រួតពិនិត្យ ឬការកែលម្អ បរិស្ថានទីក្រុង (ការកែច្នៃ) ក្រោមប្រាក់កម្ចីដែលបានស្នើសុំដោយ TSSO-AF ស្ថិតក្នុងឃុំ ១ ស្រុក ច្រកស្ពឺ ។

ខ្ញុំសូមបញ្ជាក់ថា ខ្ញុំយល់ព្រមបញ្ជាក់ 37 ស្រីក្រវាញ ទំហំ 105.5 (ទំហំផ្ទៃដីបាត់បង់) មេត្រាផ្តល់ឱកាសទីតាំងនៅក្នុងភូមិ កោះត្រា ឃុំ ១ ស្រុក ច្រកស្ពឺ ផ្តល់ជូនគម្រោង តាមរយៈអាជ្ញាធរមូលដ្ឋាន។ ខ្ញុំសូមបញ្ជាក់ថា ខ្ញុំមិនបានស្នើសុំសំណងណាមួយឡើយ ពីការបាត់បង់ ទ្រព្យសម្បត្តិបាត់បង់ផ្សេងៗដូចជា ស្រែចំការ) ហើយខ្ញុំសូមស្នើ អាជ្ញាធរមូលដ្ឋានពិចារណាថា នេះជាការចូលរួមចំណែករបស់ខ្ញុំ សម្រាប់គម្រោង។

ប្រភេទនៃការបាត់បង់	ក្រឡាផ្ទៃ (ម ^២)	ចំនួន	តម្លៃក្នុង១ឯកតា	សរុប	មតិយោបល់
ដីធ្លី	105.5	363.75 kg	800 ⁺	211000 ⁺	ដីកសិកម្ម
ដើមឈើ		9 គីឡូ		1270000 ⁺	ឈើត្រកូង
សរុប				1481000 ⁺	

អាស្រ័យហេតុនេះ ខ្ញុំ ឯកភាពចុះហត្ថលេខាលើការបញ្ជាក់ សម្រាប់ការស្នើសុំការសម្រេចចិត្តរបស់ខ្ញុំ។

កាលបរិច្ឆេទ: 05/10/2017
ម្ចាស់ដីធ្លី: លីន ស៊ីន
ព្រឹត្តិការណ៍ស្នើសុំ

ឈ្មោះ និងហត្ថលេខា សាក្សី: លីន ប្រសា
ហត្ថលេខា: _____
បញ្ជាក់ដោយលោកមេភូមិ ឈ្មោះ: កសិករ
ហត្ថលេខា: _____

បានឃើញ និង ឯកភាព
ថ្ងៃសុក្រ ១៣ ខែ វិសាខ ឆ្នាំ ពស្ឋ ២៥៦១
ថ្ងៃទី 17 ខែ ៤ ឆ្នាំ 2017
ប្រធានក្រុមប្រឹក្សាឃុំ _____



ព្រះរាជាណាចក្រកម្ពុជា
ជាតិ សាសនា ព្រះមហាក្សត្រ

លិខិតបញ្ជាក់ការផ្ទេរដីធ្លី ទ្រព្យសម្បត្តិ

ខាងខ្ញុំ/ខ្ញុំបាន ឈ្មោះសាមីខ្លួន: លី ភីវ៉ា អាយុ: 59 សញ្ជាតិ: កម្ពុជា មុខងារ: ភតិក
 រោងចក្រ/ស្ថានីយ៍/កន្លែងនៅក្នុងឈ្មោះភូមិ: ភាគី ឃុំ: ១១ ស្រុក: ប្រាសាទ ខេត្ត ក្រចេះ ។

សូមបញ្ជាក់ដែរថា ពីមុនខ្ញុំធ្លាប់បានទទួលប័ណ្ណសំណាក់អាជ្ញាធរមូលដ្ឋាន អំពីសិទ្ធិរបស់ខ្ញុំដើម្បីទទួលបានសំណង
 សម្រាប់ការបាត់បង់ទ្រព្យសម្បត្តិ (ផ្ទះ ដីធ្លី និងដើមឈើ) ដែលអាចប្រើប្រាស់ក្នុងការសាងសង់អាជ្ញាធរមូលដ្ឋាន និងសំណង
 ដែលពាក់ព័ន្ធនឹងប្រព័ន្ធស្រោចស្រព ឬកម្រៃសេវា បរិស្ថានទីក្រុង (ការអភិវឌ្ឍន៍) ក្រោមប្រាក់កម្ចីដែលបានស្នើសុំដោយ TSSO-
 AF ស្ថិតក្នុងឃុំ ១១ ស្រុក ប្រាសាទ ។

ខ្ញុំសូមបញ្ជាក់ថា ខ្ញុំយល់ព្រមបរិច្ចាគ ដីស្រែចំការប្រមាណ ទំហំ 15.5 (ទំហំផ្ទៃដីបាត់បង់) ក្រោមការ
 ដែលមានទីតាំងនៅក្នុងភូមិ ភាគី ឃុំ ១១ ស្រុក ប្រាសាទ ផ្តល់ជូនគម្រោង តាមរយៈអាជ្ញាធរ
 មូលដ្ឋាន។ ខ្ញុំក៏សូមបញ្ជាក់ថា ខ្ញុំមិនបានស្នើសុំសំណងណាមួយឡើយ ពីការបាត់បង់ ទ្រព្យសម្បត្តិបាត់បង់ផ្សេងៗដូច
 ជា សីលឈើ) ហើយខ្ញុំសូមស្នើ អាជ្ញាធរមូលដ្ឋានពិចារណាថា នេះជាការចូលរួមចំណែករបស់ខ្ញុំ សម្រាប់គម្រោង។

ប្រភេទនៃការ បាត់បង់	ក្រឡាផ្ទៃ (ម ^២)	ចំនួន	តម្លៃក្នុង១ឯកតា	សរុប	មតិយោបល់
ដីធ្លី	15.5	38.75 kg	800 ⁺	31000 ⁺	ខ័ណ្ឌប្រាសាទ
ដើមឈើ		5 គីឡូ		1500 000 ⁺	បរិភោគផ្លែឆ្នាំ
រូបង					
សរុប				1531000 ⁺	

អាស្រ័យហេតុនេះ ខ្ញុំ ឯកភាពចុះហត្ថលេខាលើការបញ្ជាក់ សម្រាប់ការស្នាក់នៅលើការសម្រេចចិត្តរបស់ខ្ញុំ។

ឈ្មោះ និងហត្ថលេខា សាមីខ្លួន: លី ភីវ៉ា
 ហត្ថលេខា:
 បញ្ជាក់ដោយលោកមេភូមិ ឈ្មោះ: លី ភីវ៉ា
 ហត្ថលេខា:

កាលបរិច្ឆេទ: 04-04-2017
 ម្ចាស់ដីធ្លី
លី ភីវ៉ា

បានឃើញ និង ឯកភាព
 ថ្ងៃសុក្រ ១៩០៥ ខែសីហា ឆ្នាំពេញវិសាខ ស ២៥៤១
ក្រចេះ ថ្ងៃទី 19 ខែ មេសា ឆ្នាំ 2017
 ប្រធានក្រុមប្រឹក្សាភិបាល



ព្រះរាជាណាចក្រកម្ពុជា
ជាតិ សាសនា ព្រះមហាក្សត្រ

សិខិតបញ្ជាក់ការផ្ទេរដីធ្លី ប្រសូលម្យត្តិ

ខាងខ្ញុំ/ខ្ញុំបាន ឈ្មោះសាមីខ្លួន: ស៊ី វ៉ាន់ វ៉ាន់ អាយុ: 35 សញ្ជាតិ: កម្ពុជា មុខរបរ: កសិករ
មានទីលំនៅស្ថិតនៅក្នុងឈ្មោះភូមិ: កោះកុង ឃុំ: ១ ស្រុក/ខេត្ត: កោះកុង ខេត្ត កោះកុង។

សូមបញ្ជាក់ដែរថា ពីមុនខ្ញុំធ្លាប់បានទទួលព័ត៌មានពីសំណាក់អង្គការមូលដ្ឋាន អំពីសិទ្ធិរបស់ខ្ញុំដើម្បីទទួលបានសំណង
សម្រាប់ការបាត់បង់ទ្រព្យសម្បត្តិ (ផ្ទះ ដីធ្លី និងដើមឈើ) ដែលរកពន្ធនាគារពីការសាងសង់ឃ្លាតចោលសង្ឃឹម និងសំណង
ដែលពាក់ព័ន្ធនឹងប្រព័ន្ធស្ថាពរស្រែ ឬការកែលម្អ បរិស្ថានទីក្រុង (ការអភិវឌ្ឍន៍) ឬការប្រាក់កម្ចីដែលបានស្នើសុំដោយ TSSO-
AF ស្ថិតក្នុងឃុំ ១ ស្រុក កោះកុង ។

ខ្ញុំសូមបញ្ជាក់ថា ខ្ញុំយល់ព្រមបរិច្ចាគ ដីស្រែចំការប្រក្រតី ទំហំ 0 ៣៥ (ទំហំផ្ទៃដីបាត់បង់) មេត្រា
ដែលមានទីតាំងនៅក្នុងភូមិ កោះកុង ឃុំ ១ ស្រុក កោះកុង ផ្តល់ជូនគម្រោង ការយោបល់
កម្មសម្រាប់។ ខ្ញុំសូមបញ្ជាក់ថា ខ្ញុំមិនបានស្នើសុំសំណងណាមួយឡើយ ពីការបាត់បង់ ទ្រព្យសម្បត្តិបាត់បង់ផ្សេងៗដូច
ជា សំណង ។ ហើយខ្ញុំសូមស្នើ អាជ្ញាធរមូលដ្ឋានពិចារណាថា ពេលវេលាប្រមូលចំណែករបស់ខ្ញុំ សម្រាប់គម្រោង។

ប្រភេទនៃការបាត់បង់	ក្រឡាផ្ទៃ (ម ^២)	ចំនួន	តម្លៃក្នុង១ឯកតា	សរុប	មតិយោបល់
ដីធ្លី	0		0 ⁺	0 ⁺	
ដើមឈើ		2 ស៊ីម		200000 ⁺	ពិតប្រាកដ
របង					
សរុប				200000 ⁺	

អាស្រ័យស្នើសុំ: ខ្ញុំ ឯកភាពចុះហត្ថលេខាលើការបញ្ជាក់ សម្រាប់ជាស្នាមដាក់លើការសម្រេចចិត្តរបស់ខ្ញុំ។

ឈ្មោះ និងហត្ថលេខា សាមីខ្លួន: ស៊ី វ៉ាន់ វ៉ាន់
ហត្ថលេខា:
បញ្ជាក់ដោយលោកអគ្គិ ឈ្មោះ: អ.វ. វ៉ាន់
ហត្ថលេខា: [Signature]

កាលបរិច្ឆេទ: 06/04/2017
ម្ចាស់ដីធ្លី:
ព្រឹត្តិការណ៍:
ស៊ី វ៉ាន់ វ៉ាន់

បានឃើញ និង ឯកភាព
ថ្ងៃទី ១៣ ខែ សីហា ឆ្នាំ ២០១៧ ស.ស.ស.
ថ្ងៃទី 19 ខែ កុម្ភៈ ឆ្នាំ 2017
ប្រធានក្រុមប្រឹក្សាភិបាល



ព្រះរាជាណាចក្រកម្ពុជា
ជាតិ សាសនា ព្រះមហាក្សត្រ

លិខិតបញ្ជាក់ការផ្ទេរដីធ្លី/ទ្រព្យសម្បត្តិ

ឆាន់ខ្ញុំ/ខ្ញុំបាន ឈ្មោះសាមីខ្លួន: ហ៊ុន វ៉ែន អាយុ: ៤២ សញ្ជាតិ: កម្ពុជា មុខងារ: គតិស
មានទីលំនៅស្ថិតនៅក្នុងឈ្មោះភូមិ: តាសាង ឃុំ: ១១ ស្រុក: ប្រាសាទ ខេត្ត: ក្រចេះ ។

សូមបញ្ជាក់ដែរថា ពីមុនខ្ញុំធ្លាប់បានទទួលពីតាមាតាសំណាក់អាជ្ញាធរមូលដ្ឋាន អំពីសិទ្ធិរបស់ខ្ញុំដើម្បីទទួលបានសំណង
សម្រាប់ការបាត់បង់ទ្រព្យសម្បត្តិ (ផ្ទះ ដីធ្លី និងដើមឈើ) ដែលរត់ចេញមកពីការសាងសង់ហេដ្ឋារចនាសម្ព័ន្ធ និងសំណង់
ដែលពាក់ព័ន្ធនឹងប្រព័ន្ធស្រោចស្រព ឬការកែលម្អ បរិស្ថានទីក្រុង (ការអភិវឌ្ឍន៍) ក្រោមប្រាក់កម្ចីដែលបានស្នើសុំដោយ TSSO-
AF ស្ថិតក្នុងឃុំ ១១ ស្រុក ប្រាសាទ ។

ខ្ញុំសូមបញ្ជាក់ថា ខ្ញុំយល់ព្រមបរិច្ចាគ ដីស្រែចំការស្រែចម្ការ ទំហំ ២៦១.៨ (ទំហំផ្ទៃដីបាត់បង់) ដែលកាន់
ដែលមានទីតាំងនៅក្នុងភូមិ តាសាង ឃុំ ១១ ស្រុក ប្រាសាទ ផ្តល់ជូនឯកជន តាមរយៈអាជ្ញាធរ
មូលដ្ឋាន។ ខ្ញុំក៏សូមបញ្ជាក់ថា ខ្ញុំមិនបានស្នើសុំសំណងណាមួយឡើយ ពីការបាត់បង់ ទ្រព្យសម្បត្តិបាត់បង់ផ្សេងៗដូច
ជា ដីស្រែចំការ, ឈើ) ហើយខ្ញុំសូមស្នើ អាជ្ញាធរមូលដ្ឋានពិចារណាថា នេះជាការចូលរួមចំណែករបស់ខ្ញុំ សម្រាប់ឯកជន។

ប្រភេទនៃការបាត់បង់	ក្រឡាផ្ទៃ (ម ^២)	ចំនួន	តម្លៃក្នុងៗឯកតា	សរុប	មតិយោបល់
ដីធ្លី	261.8	654.5 ky	800 ⁺	523600 ⁺	ដីស្រែចម្ការ
ដើមឈើ		72 គីឡូ		3338000 ⁺	បរិក្ខារស្រែចំការ
រូប	2.2 m		40000 ⁺	88000 ⁺	បរិក្ខារស្រែចំការ
សរុប				3944600 ⁺	

អាស្រ័យហេតុនេះ ខ្ញុំ ឯកភាពចុះហត្ថលេខាលើការបញ្ជាក់ សម្រាប់ជាភស្តុតាងលើការសម្រេចចិត្តរបស់ខ្ញុំ។

កាលបរិច្ឆេទ: 04/04/2017
ម្ចាស់ដីធ្លី: _____

ឈ្មោះ និងហត្ថលេខា សាមីខ្លួន: ហ៊ុន វ៉ែន
ហត្ថលេខា: _____
បញ្ជាក់ដោយលោកមេភូមិ ឈ្មោះ: ហ៊ុន វ៉ែន
ហត្ថលេខា: _____



បានឃើញ និង ឯកភាព
ថ្ងៃចេញ ១៣២ នៃ កំណត់ត្រាស្តីពី ស ២៤៦
ក្រៅស្រី ថ្ងៃទី 19 ខែ ១៣២ ឆ្នាំ 2017
ប្រធានក្រុមប្រឹក្សាឃុំ



ព្រះរាជាណាចក្រកម្ពុជា
ជាតិ សាសនា ព្រះមហាក្សត្រ

សិខិតបញ្ជាក់ការផ្ទេរដីធ្លី ទ្រព្យសម្បត្តិ

មានផ្ទះខ្ចីបាទ ឈ្មោះសាមីខ្លួន: **គុយស៊ីន ស៊ី** អាយុ: **52** សញ្ជាតិ: **កម្ពុជា** មុខរបរ: **កសិករ**
 មានទីលំនៅស្ថិតនៅក្នុងឈ្មោះភូមិ: **វ៉ាន់ស៊ី** ឃុំ: **១** ស្រុក: **ព្រៃនប់** ខេត្ត: **កំពង់ចាម** ។

សូមបញ្ជាក់ដែរថា ពីមុនខ្ញុំធ្លាប់បានទទួលព័ត៌មានពីសំណាក់អង្គការមូលដ្ឋាន អំពីសិទ្ធិរបស់ខ្ញុំដើម្បីទទួលបានសំណង
 សម្រាប់ការបាត់បង់ទ្រព្យសម្បត្តិ (ផ្ទះ ដីធ្លី និងដើមឈើ) ដែលរលតបង្កមកពីការងារសាងសង់អាជ្ញាធរនានាស្តីពី និងសំណង
 ដែលពាក់ព័ន្ធនឹងប្រព័ន្ធស្រោចស្រព ឬការបែងចែក បរិស្ថានប្រក្រតី (ការកើនឡើង) ឬការប្រាក់កម្ចីដែលបានស្នើសុំដោយ TSSO-
 AF ស្ថិតក្នុងឃុំ: **១** ស្រុក: **ព្រៃនប់** ។

ខ្ញុំសូមបញ្ជាក់ថា ខ្ញុំយល់ព្រមបញ្ជាក់ **សិទ្ធិប្រតិបត្តិការ** ទំហំ **0.៣០** (ទំហំផ្ទៃដីបាត់បង់) មែកកាដា
 ដែលមានទីតាំងនៅក្នុងភូមិ **វ៉ាន់ស៊ី** ឃុំ **១** ស្រុក: **ព្រៃនប់** ផ្តល់ជូនគម្រោង តាមរយៈអាជ្ញាធរ
 មូលដ្ឋាន។ ខ្ញុំក៏សូមបញ្ជាក់ថា ខ្ញុំមិនបានស្នើសុំសំណងណាមួយឡើយ ពីការបាត់បង់ ទ្រព្យសម្បត្តិបាត់បង់ផ្សេងៗដូច
 ជា **កង់ស៊ី**) ហើយខ្ញុំសូមស្នើ អាជ្ញាធរមូលដ្ឋានពិចារណាថា នេះជាការចូលរួមចំណែករបស់ខ្ញុំ សម្រាប់គម្រោង។

ប្រភេទនៃការបាត់បង់	ក្រឡាផ្ទៃ (ម ^២)	ចំនួន	តម្លៃក្នុង១ឯកតា	សរុប	មតិយោបល់
ដីធ្លី	0		0 ⁺	0 ⁺	
ដើមឈើ		16 ផែន		3806000 ⁺	២១៥.៤២២២២
សរុប				3806000 ⁺	

អាស្រ័យហេតុនេះ ខ្ញុំ ឯកភាពចុះហត្ថលេខាលើការបញ្ជាក់ សម្រាប់ជាភស្តុតាងលើការសម្រេចចិត្តរបស់ខ្ញុំ។

ឈ្មោះ និងហត្ថលេខា សាមីខ្លួន: **គុយស៊ីន ស៊ី**

ហត្ថលេខា: **គុយស៊ីន ស៊ី**

បញ្ជាក់ដោយលោកមេភូមិ ឈ្មោះ: **វ៉ាន់ ស៊ី**

ហត្ថលេខា: **វ៉ាន់ ស៊ី**

កាលបរិច្ឆេទ: **04/04/2017**

ម្ចាស់ដីធ្លី: **គុយស៊ីន ស៊ី**

ប្តីតាមផ្ទះ: **វ៉ាន់ ស៊ី**

បានឃើញ និង ឯកភាព
 ថ្ងៃ: **០៤/០៤/២០១៧** ខែ: **កុម្ភៈ** ឆ្នាំ: **២០១៧**
 ថ្ងៃ: **១៤** ខែ: **កុម្ភៈ** ឆ្នាំ: **២០១៧**
 ប្រធានក្រុមប្រឹក្សាឃុំ



ព្រះរាជាណាចក្រកម្ពុជា
ជាតិ សាសនា ព្រះមហាក្សត្រ

លិខិតបញ្ជាក់ការបង្កើនប្រាក់បៀវត្ស

ខាងខ្ញុំ ខ្ញុំបាទ ឈ្មោះសាមីខ្លួន: **ហ៊ុន សែន** អាយុ: **៥៥** សញ្ជាតិ: **ខ្មែរ** មុខងារ: **គណៈ**
មានទីលំនៅស្ថិតនៅក្នុងឈ្មោះភូមិ: **បឹងកេងកង** ឃុំ: **១** ស្រុក: **បឹងកេងកង** ខេត្ត: **ភ្នំពេញ** ។

សូមបញ្ជាក់ដែរថា ពីមុនខ្ញុំធ្លាប់បានទទួលព័ត៌មានពីសំណាក់អាជ្ញាធរមូលដ្ឋាន អំពីសិទ្ធិរបស់ខ្ញុំដើម្បីទទួលបានសំណងសម្រាប់ការបាត់បង់ទ្រព្យសម្បត្តិ (ផ្ទះ ដីធ្លី និងដើមឈើ) ដែលរកទប់ទល់មកពីការងារសាងសង់អាជ្ញាធរនានាសម្ព័ន្ធ និងសំណងដែលពាក់ព័ន្ធនឹងប្រព័ន្ធស្រោចស្រព ឬការងារបង្កើនស្ថានភាពជីវភាព (ការសាងសង់ផ្លូវ) ក្រោមប្រាក់កម្ចីដែលបានស្នើសុំដោយ TSSD-AF ស្ថិតក្នុងឃុំ **១** ស្រុក **បឹងកេងកង** ។

ខ្ញុំសូមបញ្ជាក់ថា ខ្ញុំយល់ព្រមបរិច្ចាគ **ដីក្រអូប** ទំហំ **០m^២** (ទំហំធ្វើបាត់បង់) ត្រូវការដែលមានទីតាំងនៅក្នុងភូមិ **បឹងកេងកង** ឃុំ **១** ស្រុក **បឹងកេងកង** ផ្តល់ជូនតាមរយៈអាជ្ញាធរមូលដ្ឋាន។ ខ្ញុំក៏សូមបញ្ជាក់ថា ខ្ញុំមិនបានស្នើសុំសំណងណាមួយឡើយ ពីការបាត់បង់ ទ្រព្យសម្បត្តិបាត់បង់ផ្សេងៗដូចជា **លើសក់**) ហើយខ្ញុំសូមស្នើ អាជ្ញាធរមូលដ្ឋានពិចារណាថា នេះជាការចូលរួមចំណែករបស់ខ្ញុំ សម្រាប់តម្រូវការ។

ប្រភេទនៃការបាត់បង់	ក្រឡាផ្ទៃ (ម ^២)	ចំនួន	តម្លៃក្នុង១ឯកតា	សរុប	មតិយោបល់
ដីធ្លី	០		០*	០*	
ដើមឈើ		3 គើង		600000*	បរិទ្ធកម្មស្រូវ
សរុប				600000*	

អាស្រ័យហេតុនេះ ខ្ញុំ ឯកភាពចុះហត្ថលេខាលើការបញ្ជាក់ សម្រាប់ធនាស្ថានលើការសម្រេចចិត្តរបស់ខ្ញុំ។

ឈ្មោះ និងហត្ថលេខា សាក្សី: **កុលស៊ីសង់**
ហត្ថលេខា: **ហ៊ុន សែន**
បញ្ជាក់ដោយលោកមេភូមិ ឈ្មោះ: **ហ៊ុន សែន**
ហត្ថលេខា: **ហ៊ុន សែន**

កាលបរិច្ឆេទ: **០៤/០៤/២០១២**
ម្ចាស់ដីធ្លី: **ហ៊ុន សែន**
ផ្ទៃក្រឡាដីស្រែ:

បានឃើញ និង ឯកភាព
ថ្ងៃ **២៤/០៤/២០១២** ខែ **វិច្ឆិកា** ឆ្នាំ **២៥៥៦**
២៤/០៤/២០១២ ថ្ងៃទី **១៩** ខែ **កុម្ភៈ** ឆ្នាំ **២៥៥៦**
ប្រធានក្រុមប្រឹក្សាឃុំ: **ហ៊ុន សែន**



ស៊ុន ធីន

ព្រះរាជាណាចក្រកម្ពុជា
ជាតិ សាសនា ព្រះមហាក្សត្រ

នីតិកម្មបញ្ជាក់ការផ្ទេរដីធ្លី ព្រៃឈើសម្បត្តិ

ខាងខ្ញុំ/ខ្ញុំបាន ឈ្មោះសាមីខ្លួន: **កុំ សាវណ** អាយុ: **53** សញ្ជាតិ: **ខ្មែរ** មុខងារ: **គាតិ**
 មានទីលំនៅស្ថិតនៅក្នុងឈ្មោះភូមិ: **បឹងក្តោប** ឃុំ: **ល្វា** ស្រុក: **ស្រែចម្ការ** ខេត្ត: **ត្បូងឃ្មុំ** ។

សូមបញ្ជាក់ដែរថា ដីមុខខ្ញុំធ្លាប់បានទទួលព័ត៌មានពីសំណាក់អាជ្ញាធរមូលដ្ឋាន អំពីសិទ្ធិរបស់ខ្ញុំដើម្បីទទួលបានសំណង់
 សម្រាប់ការបាត់បង់ព្រៃឈើសម្បត្តិ (ផ្ទះ ដីធ្លី និងដើមឈើ) ដែលរកចម្លងមកពីការសាងសង់អាជ្ញាធរជាតិសម្បត្តិ និងសំណង់
 ដែលពាក់ព័ន្ធនឹងប្រព័ន្ធស្រោចស្រព ឬការកែលម្អ ធីស្ថានទីក្រុង (ការសិក្សា) ក្រុមប្រឹក្សាដែលបានស្នើសុំដោយ TSSO-
 AF ស្ថិតក្នុងឃុំ: **ល្វា** ស្រុក: **ស្រែចម្ការ** ។

ខ្ញុំសូមបញ្ជាក់ថា ខ្ញុំយល់ព្រមចេញ **ដីស្រែចម្ការ** ទំហំ **0 ៣៥** (ទំហំធំជាងបង់) ដែលមានទីតាំងនៅក្នុងភូមិ **បឹងក្តោប** ឃុំ **ល្វា** ស្រុក **ស្រែចម្ការ** ផ្តល់ជូនគម្រោង តាមរយៈអាជ្ញាធរ
 មូលដ្ឋាន។ ខ្ញុំសូមបញ្ជាក់ថា ខ្ញុំមិនបានស្នើសុំសំណងណាមួយឡើយ ពីការបាត់បង់ ព្រៃឈើសម្បត្តិបាត់បង់ផ្សេងៗដូច
 ជា **សីលកម្ម**) ហើយខ្ញុំសូមស្នើ អាជ្ញាធរមូលដ្ឋានពិចារណាថា នេះជាការចូលរួមចំណែករបស់ខ្ញុំ សម្រាប់គម្រោង។

ប្រភេទនៃការបាត់បង់	ក្រឡាផ្ទៃ (ម²)	ចំនួន	តម្លៃក្នុង១ឯកតា	សរុប	មតិយោបល់
ដីធ្លី	0		0 ⁺	0 ⁺	
ដើមឈើ		២៧៧		500000 ⁺	ធុនស្រុកស្រែចម្ការ
សរុប				500000 ⁺	

អាស្រ័យហេតុនេះ ខ្ញុំ ឯកភាពចុះហត្ថលេខាលើការបញ្ជាក់ សម្រាប់ជាភស្តុតាងលើការសម្រេចចិត្តរបស់ខ្ញុំ។

កាលបរិច្ឆេទ: **04/04/2017**
 ម្ចាស់ដីធ្លី: **កុំ សាវណ**
 ជិតមេដៃស្តាំ

ឈ្មោះ និងហត្ថលេខា សាក្សី: **ឡាន ឌីនី ឌុន**
 ហត្ថលេខា: **[Signature]**
 បញ្ជាក់ដោយលោកមេភូមិ ឈ្មោះ: **វ៉ែន ស៊ី**
 ហត្ថលេខា: **[Signature]**

បានឃើញ និង ឯកភាព
 ថ្ងៃ: **១៣** ខែ: **កក្កដា** ឆ្នាំ: **២០១៧**
 ថ្ងៃ: **19** ខែ: **កុម្ភៈ** ឆ្នាំ: **2017**
 ប្រធានក្រុមប្រឹក្សាភិបាល



ព្រះរាជាណាចក្រកម្ពុជា
ជាតិ សាសនា ព្រះមហាក្សត្រ

លិខិតបញ្ជាក់ការផ្ទេរដីធ្លីប្រកបដោយសុវត្ថិភាព

រោងចក្រចំបង ឈ្មោះសាមីខ្លួន: លីន សាវ៉ាត អាយុ: 45 សញ្ជាតិ: វៀតណាម មុខរបរ: គណនេយ្យ
មានទីលំនៅស្ថិតនៅក្នុងឈ្មោះភូមិ: ដំរីស្រួច ឃុំ: ល្អ ស្រុក: ប្រាសាទ ខេត្ត: ព្រះវិហារ ។

សូមបញ្ជាក់ដែរថា ពីមុនខ្ញុំធ្លាប់បានទទួលព័ត៌មានពីសំណាក់អង្គការសម្រាប់ការប្រកួតប្រជែងស្រូវស្បូវ (ឆ្នាំ ២០១២ និង ២០១៣) ដែលអាចបង្កើនការងារសាងសង់ហេដ្ឋារចនាសម្ព័ន្ធ និងសំណង់ ដែលពាក់ព័ន្ធនឹងប្រព័ន្ធស្រោចស្រព ឬការកែលម្អ បេស្ថានទីក្រុង (ការងារវិនិយោគ) ក្រោមប្រាក់កម្ចីដែលបានស្នើសុំដោយ TSSO-AF ស្ថិតក្នុងឃុំ ល្អ ស្រុក ប្រាសាទ ។

ខ្ញុំសូមបញ្ជាក់ថា ខ្ញុំយល់ព្រមបញ្ជាក់ ដីក្រអូប ទំហំ ០៣ (ទំហំផ្ទៃដីបាត់បង់) ក្រោយពី ដែលមានទីតាំងនៅក្នុងភូមិ ដំរីស្រួច ឃុំ ល្អ ស្រុក ប្រាសាទ ផ្តល់ជូនគម្រោង តាមរយៈការប្រកួតប្រជែងស្រូវស្បូវ។ ខ្ញុំក៏សូមបញ្ជាក់ថា ខ្ញុំមិនបានស្នើសុំសំណងណាមួយឡើយ ពីការបាត់បង់ ទ្រព្យសម្បត្តិបាត់បង់ផ្សេងៗដូច ជា សំណង) ហើយខ្ញុំសូមស្នើ អាជ្ញាធរមូលដ្ឋានពិចារណាថា នេះជាការចូលរួមចំណែករបស់ខ្ញុំ សម្រាប់គម្រោង។

ប្រភេទនៃការបាត់បង់	ក្រឡាផ្ទៃ (ម ^២)	ចំនួន	តម្លៃក្នុង១ឯកតា	សរុប	មតិយោបល់
ដីធ្លី	0		0 ⁺	0 ⁺	
ដើមឈើ		7 ស៊ីម		2800000 ⁺	ដីក្រអូប
សរុប				2800000 ⁺	

អាស្រ័យឃាតុនេះ ខ្ញុំ ឯកភាពចុះហត្ថលេខាលើការបញ្ជាក់ សម្រាប់ការស្នើសុំដីក្រអូបប្រកបដោយសុវត្ថិភាព។

ឈ្មោះ និងហត្ថលេខា សាមីខ្លួន: លីន សាវ៉ាត
ហត្ថលេខា: លីន សាវ៉ាត
បញ្ជាក់ដោយលោកមេភូមិ ឈ្មោះ: ស៊ី ឈន់
ហត្ថលេខា: ស៊ី ឈន់

កាលបរិច្ឆេទ: 04/04/2017
ម្ចាស់ដីធ្លី: លីន សាវ៉ាត
ក្រុមប្រឹក្សាភិបាល:

បានឃើញ និង ឯកភាព
ថ្ងៃ: ០៤/០៤/២០១៧ ខែ: មេសា ឆ្នាំ: ២០១៧
ព្រះវិហារ ថ្ងៃទី: 19 ខែ: មេសា ឆ្នាំ: 2017



ព្រះរាជាណាចក្រកម្ពុជា
ជាតិ សាសនា ព្រះមហាក្សត្រ

លិខិតបញ្ជាក់ការចុះដីធ្លីប្រកាសប្រតិ

ដាក់ខ្ញុំខ្ញុំបាទ ឈ្មោះសាមីខ្លួន: **តាតា ហ៊ុនជ័យ** អាយុ: **១៩** សញ្ជាតិ: **ខ្មែរ** មុខងារ: **គណនី**
 មានទីលំនៅស្ថិតនៅក្នុងឈ្មោះភូមិ: **ជ័យភ្នំ** ឃុំ: **៧** ស្រុក: **កោះកុង** ខេត្ត: **កោះកុង** ។

សូមបញ្ជាក់ដែរថា ពីមុនខ្ញុំធ្លាប់បានទទួលព័ត៌មានពីសំណាក់អាជ្ញាធរមូលដ្ឋាន អំពីសិទ្ធិរបស់ខ្ញុំដើម្បីទទួលបានសំណង់
 សម្រាប់ការបាត់បង់ទ្រព្យសម្បត្តិ (ផ្ទះ ដីធ្លី និងដើមឈើ) ដែលអាចបង្កើនការសាងសង់អាជ្ញាធរជាតិសម្ព័ន្ធ និងសំណង់
 ដែលពាក់ព័ន្ធនឹងប្រព័ន្ធស្រោចស្រព ឬការកែលម្អ បើស្ថានទីក្រុង (ការសាងសង់) ក្រុមប្រឹក្សាភិបាលដែលបានស្នើសុំដោយ TSSO-
 AF ស្ថិតក្នុងឃុំ **៧** ស្រុក: **កោះកុង** ។

ខ្ញុំសូមបញ្ជាក់ថា ខ្ញុំយល់ព្រមបញ្ជាក់ **៥១២៣៧៧៧៧** ទំហំ **០៣** (ទំហំផ្ទៃដីបាត់បង់) ត្រូវបាន
 ដែលមានទីតាំងនៅក្នុងភូមិ **ជ័យភ្នំ** ឃុំ **៧** ស្រុក: **កោះកុង** ផ្តល់ជូនគម្រោង តាមរយៈអាជ្ញាធរ
 មូលដ្ឋាន។ ខ្ញុំក៏សូមបញ្ជាក់ថា ខ្ញុំមិនបានស្នើសុំសំណងណាមួយឡើយ ពីការបាត់បង់ ទ្រព្យសម្បត្តិបាត់បង់ផ្សេងៗដូច
 ជា **សីលឈើ**) ហើយខ្ញុំសូមស្នើ អាជ្ញាធរមូលដ្ឋានពិចារណាថា នេះជាការចូលរួមចំណែករបស់ខ្ញុំ សម្រាប់គម្រោង។

ប្រភេទនៃការបាត់បង់	ក្រឡាផ្ទៃ (ម ^២)	ចំនួន	តម្លៃក្នុង១ឯកតា	សរុប	មតិយោបល់
ដីធ្លី	០		០ ⁺	០ ⁺	
ដើមឈើ		២ សីល		៨០០០០០⁺	៧១២៣៧៧៧៧
សរុប				៨០០ ០០០⁺	

អាស្រ័យហេតុនេះ ខ្ញុំ ឯកភាពចុះហត្ថលេខាលើការបញ្ជាក់ សម្រាប់ឯកសារស្នើសុំការសម្រេចចិត្តរបស់ខ្ញុំ។

កាលបរិច្ឆេទ **០៤/០៤/២០១៧**
 ម្ចាស់ដីធ្លី: **តាតា ហ៊ុនជ័យ**
 ជិតមេដៃស្តាំ

ឈ្មោះ និងហត្ថលេខា សាក្សី: **សាវណ្ណ**
 ហត្ថលេខា: **caj**
 បញ្ជាក់ដោយលោកមេភូមិ ឈ្មោះ: **ស៊ី សុវណ្ណ**
 ហត្ថលេខា: **[Signature]**

បានឃើញ និង ឯកភាព
 ថ្ងៃ **១២** ខែ **០៤** ឆ្នាំ **២០១៧**
 ថ្ងៃ **១៩** ខែ **០៤** ឆ្នាំ **២០១៧**



ព្រះរាជាណាចក្រកម្ពុជា
ជាតិ សាសនា ព្រះមហាក្សត្រ

លិខិតបញ្ជាក់ការផ្ទេរដីធ្លីប្រកបសម្បត្តិ

ខាងខ្ញុំបាទ ឈ្មោះសាមីខ្លួន: សាវណ្ណ ឌីណា អាយុ: 47 សញ្ជាតិ: វៀតណាម មុខងារ: គណនេយ្យ
មានទីលំនៅស្ថិតនៅក្នុងឈ្មោះភូមិ: ស្រែចំរើន ឃុំ: ល្អ ស្រុក: ប្រាសាទខេត្ត ប្រាសាទ ។

សូមបញ្ជាក់ដែរថា ពីមុនខ្ញុំធ្លាប់បានទទួលព័ត៌មានពីសំណាក់អាជ្ញាធរមូលដ្ឋាន អំពីសិទ្ធិរបស់ខ្ញុំដើម្បីទទួលបានសំណង់
សម្រាប់ការបាត់បង់ទ្រព្យសម្បត្តិ (ផ្ទះ ដីធ្លី និងដើមឈើ) ដែលអាចបង្កើនការងារសាងសង់អាជ្ញាធរនាសម្តី និងសំណង់
ដែលពាក់ព័ន្ធនឹងប្រព័ន្ធស្រោចស្រព ឬការកែលម្អ ឬស្ថានភាពក្រុង (ការអភិវឌ្ឍន៍) ក្រោមបញ្ជាក់កម្មវិធីដែលបានស្នើសុំដោយ TSSO-
AF ស្ថិតក្នុងឃុំ ល្អ ស្រុក ប្រាសាទ ។

ខ្ញុំសូមបញ្ជាក់ថា ខ្ញុំយល់ព្រមបញ្ជាក់ សិទ្ធិប្រតិបត្តិការ ទំហំ 0.៣០ (ទំហំផ្ទៃដីបាត់បង់) មកកាន់
ដែលមានទីតាំងនៅក្នុងភូមិ ស្រែចំរើន ឃុំ ល្អ ស្រុក ប្រាសាទ ផ្តល់ជូនតាមរយៈអាជ្ញាធរ
មូលដ្ឋាន។ ខ្ញុំក៏សូមបញ្ជាក់ថា ខ្ញុំមិនបានស្នើសុំសំណងណាមួយឡើយ ពីការបាត់បង់ ទ្រព្យសម្បត្តិបាត់បង់ផ្សេងៗដូច
ជា សីលធម៌) ហើយខ្ញុំសូមស្នើ អាជ្ញាធរមូលដ្ឋានពិចារណាថា នេះជាការចូលរួមចំណែករបស់ខ្ញុំ សម្រាប់តម្រូវការ។

ប្រភេទនៃការបាត់បង់	ក្រឡាផ្ទៃ (ម ^២)	ចំនួន	តម្លៃក្នុង១ឯកតា	សរុប	មតិយោបល់
ដីធ្លី	0		0+	0+	
ដើមឈើ		19 គីឡូ		6520000+	ជាគ្រឹះស្ថាន
សរុប				6520000+	

អាស្រ័យហេតុនេះ ខ្ញុំ ឯកភាពចុះហត្ថលេខាលើការបញ្ជាក់ សម្រាប់ឯកសារតាងលើការសម្រេចចិត្តរបស់ខ្ញុំ។

ឈ្មោះ និងហត្ថលេខា សាមីខ្លួន: សាវណ្ណ ឌីណា
ហត្ថលេខា: _____
បញ្ជាក់ដោយលោកមេភូមិ ឈ្មោះ: ស៊ី សុខ
ហត្ថលេខា: _____

កាលបរិច្ឆេទ 04/04/2017
ម្ចាស់ដីធ្លី សាវណ្ណ ឌីណា
ថ្មីតម្រូវដីស្នើ

បានឃើញ និង ឯកភាព
ថ្ងៃ សុក្រ ១៣ ខែ កុម្ភៈ ឆ្នាំ ស្រូវ ឆ្នាំ 2561
ប្រាសាទ ថ្ងៃទី 19 ខែ កុម្ភៈ ឆ្នាំ 2017
ប្រធានក្រុមប្រឹក្សាឃុំ ល្អ



សុខ ឌីណា

ព្រះរាជាណាចក្រកម្ពុជា
ជាតិ សាសនា ព្រះមហាក្សត្រ

លិខិតបញ្ជាក់ការបង្កើនប្រាក់បៀវត្ស

ខាងខ្ញុំ/ខ្ញុំវាចា ឈ្មោះសាមីខ្លួន: **កុសុល ឌីណា** អាយុ: **56** សញ្ជាតិ: **ខ្មែរ** មុខងារ: **ក្រសួង**
 មានទីលំនៅស្ថិតនៅក្នុងឈ្មោះភូមិ: **ស្រះច្រូង ភូមិ ១ សង្កាត់ ១២ ខណ្ឌ ១២**

សូមបញ្ជាក់ដែរថា ពីមុនខ្ញុំធ្លាប់បានទទួលព័ត៌មានពីសំណាក់អគ្គនាយកដ្ឋាន អំពីសិទ្ធិរបស់ខ្ញុំដើម្បីទទួលបានសំណងសម្រាប់ការបាត់បង់ប្រាក់បៀវត្ស (ជីវ្រ្ត និងដើមឈើ) ដែលរកចម្លងមកពីការស្រាវជ្រាវស្រាវជ្រាវ និងសំណងដែលពាក់ព័ន្ធនឹងប្រព័ន្ធស្រោចស្រព ឬការកែលម្អ បរិស្ថានទីក្រុង (ការកែច្នៃ) ក្រោមប្រាក់កម្ចីដែលបានស្នើសុំដោយ TSSO-AF ស្ថិតក្នុងឃុំ **១** ស្រុក **១១ ស្រែចម្រើន** ។

ខ្ញុំសូមបញ្ជាក់ថា ខ្ញុំយល់ព្រមបង្គោល **សិទ្ធិប្រាក់បៀវត្ស** ទំហំ **0%** (ទំហំថ្លៃដាច់បង់) មកក្រោយដែលមានទីតាំងនៅក្នុងភូមិ **ស្រះច្រូង ភូមិ ១** ស្រុក **១១ ស្រែចម្រើន** តាមរយៈអគ្គនាយកដ្ឋាន។ ខ្ញុំក៏សូមបញ្ជាក់ថា ខ្ញុំមិនបានស្នើសុំសំណងណាមួយឡើយ ពីការបាត់បង់ ប្រាក់បៀវត្សដាច់បង់ផ្សេងៗដូចជា **សំណង**) ហើយខ្ញុំសូមស្នើ អគ្គនាយកដ្ឋានពិចារណាថា នេះជាការចូលរួមចំណែករបស់ខ្ញុំ សម្រាប់តម្រូវការ។

ប្រភេទនៃការបាត់បង់	ក្រឡាផ្ទៃ (ម ^២)	ចំនួន	តម្លៃក្នុង១ឯកតា	សរុប	មតិយោបល់
ជីវ្រ្ត	0		0*	0*	
ដើមឈើ		39 គីឡូ		9600000*	ស្ថិតក្នុងតំបន់
សរុប				9600000*	

អត្រូវយល់ព្រម: ខ្ញុំ ឯកភាពចុះហត្ថលេខាលើការបញ្ជាក់ សម្រាប់ការស្នើសុំការសម្រេចចិត្តរបស់ខ្ញុំ។

ឈ្មោះ និងហត្ថលេខា សាមីខ្លួន:
 ហត្ថលេខា:
 បញ្ជាក់ដោយលោកមេភូមិ ឈ្មោះ:
 ហត្ថលេខា:

កុសុល ឌីណា
ស៊ី សុផា

កាលបរិច្ឆេទ **04/04/2017**
 ម្ចាស់ជីវ្រ្ត **កុសុល ឌីណា**
 មេភូមិ **ស៊ី សុផា**

បានឃើញ និង ឯកភាព
 ថ្ងៃសុក្រ ១ រោច ខែកុម្ភៈ ឆ្នាំរោង ព.ស 2561
 ថ្ងៃទី 19 ខែ កុម្ភៈ ឆ្នាំ 2017
 ប្រធានក្រុមប្រឹក្សាឃុំ **១**



ព្រះរាជាណាចក្រកម្ពុជា
ជាតិ សាសនា ព្រះមហាក្សត្រ

លិខិតបញ្ជាក់ការផ្ទេរដីធ្លីស្រែសម្បត្តិ

ខាងខ្ញុំផ្ទុំបាទ ឈ្មោះសាមីខ្លួន: **ហ៊ុន ហ្វូង** អាយុ: **38** សញ្ជាតិ: **ក្រុង** មុខងារ: **គណនី**
 មានទីលំនៅស្ថិតនៅក្នុងឈ្មោះភូមិ: **ជីវិតក្រុង** ឃុំ: **១១** ស្រុក: **ស្រែស្រោច ខេត្ត ព្រៃវែង** ។

សូមបញ្ជាក់ដែរថា ពីមុនខ្ញុំធ្លាប់បានទទួលព័ត៌មានពីសំណាក់អង្គការសម្រាប់ការបោះឆ្នោត (ដីធ្លី និងដើមឈើ) ដែលអាចបង្កើនការសាងសង់ហេដ្ឋារចនាសម្ព័ន្ធ និងសំណង់ ដែលពាក់ព័ន្ធនឹងប្រព័ន្ធស្រោចស្រព ឬការដាំឈើ បរិស្ថានទីក្រុង (ការអភិវឌ្ឍន៍) ក្រោមប្រាក់កម្ចីដែលបានស្នើសុំដោយ TSSD-AF ស្ថិតក្នុងឃុំ **១១** ស្រុក **ស្រែស្រោច** ។

ខ្ញុំសូមបញ្ជាក់ថា ខ្ញុំយល់ព្រមបរិច្ចាគ **ដីស្រែសម្បត្តិ** ទំហំ **០៣៥** (បីប៉ាន់បីប៉ាន់) អ៊ែកកាដេ ដែលមានទីតាំងនៅក្នុងភូមិ **ជីវិតក្រុង** ឃុំ **១១** ស្រុក **ស្រែស្រោច** ផ្តល់ជូនគម្រោង តាមរយៈអាជ្ញាធរ អមលដ្ឋាន។ ខ្ញុំក៏សូមបញ្ជាក់ថា ខ្ញុំមិនបានស្នើសុំសំណងណាមួយឡើយ ពីការបាត់បង់ (ទ្រព្យសម្បត្តិបាត់បង់ផ្សេងៗដូច ជា **សីលឈើ**) ហើយខ្ញុំសូមស្នើ អាជ្ញាធរអមលដ្ឋានពិចារណាថា នេះជាការចូលរួមចំណែករបស់ខ្ញុំ សម្រាប់គម្រោង។

ប្រភេទនៃការបាត់បង់	ក្រឡាផ្ទៃ (ម ^២)	ចំនួន	តម្លៃក្នុង១ឯកតា	សរុប	មតិយោបល់
ដីធ្លី	០		០ ⁺	០ ⁺	
ដើមឈើ		7 ដើម		506000 ⁺	បរិទ្ធារណៈស្រែចំការ
សរុប				506000 ⁺	

អាស្រ័យហេតុនេះ ខ្ញុំ ឯកភាពចុះហត្ថលេខាលើការបញ្ជាក់ សម្រាប់ជាភស្តុតាងលើការសម្រេចចិត្តរបស់ខ្ញុំ។

ឈ្មោះ និងហត្ថលេខា សាមីខ្លួន
 ហត្ថលេខា
 បញ្ជាក់ដោយលោកអភូមិ ឈ្មោះ
 ហត្ថលេខា

ហ៊ុន ហ្វូង
ហ៊ុន ហ្វូង

កាលបរិច្ឆេទ **០៤/០៤/២០១៧**
 ម្ចាស់ដីធ្លី **ហ៊ុន ហ្វូង**
 ផ្ទៃកម្រិតដីស្នើ

បានឃើញ និង ឯកភាព
 ថ្ងៃ **២២/០៤/២០១៧** ខែ **កុម្ភៈ** ឆ្នាំ **ស្រូវ** (ឆ្នាំ **២០១៧**)
 ថ្ងៃទី **19** ខែ **កុម្ភៈ** ឆ្នាំ **2017**
 ប្រធានក្រុមប្រឹក្សាឃុំ **១១**


ស៊ុន ធីត

ព្រះរាជាណាចក្រកម្ពុជា
ជាតិ សាសនា ព្រះមហាក្សត្រ
អង្គជំនុំជម្រះវិសាមញ្ញក្នុងតុលាការ

សិខិតបញ្ជាក់ការផ្ទេរដីធ្លីប្រកបដោយសុចរិត

ខាងក្រោមខ្ញុំបាទ ឈ្មោះសាមីខ្លួន: **សាវ ជ័យ** អាយុ: **59** សញ្ជាតិ: **ខ្មែរ** មុខរបរ: **គាត់**
 មានទីលំនៅស្ថិតនៅក្នុងឈ្មោះភូមិ: **ដំរីស្រី** ឃុំ: **ខ្នង** ស្រុក: **ព្រះស្រី** ខេត្ត: **កំពង់ចាម**

សូមបញ្ជាក់ដែរថា ពីមុនខ្ញុំធ្លាប់បានទទួលព័ត៌មានពីសំណាក់អាជ្ញាធរមូលដ្ឋាន អំពីសិទ្ធិរបស់ខ្ញុំដើម្បីទទួលបានសំណង
 សម្រាប់ការបាត់បង់ប្រព្យសម្បត្តិ (ផ្ទះ ដីធ្លី និងដើមឈើ) ដែលអាចបង្កើតការរំលោភសំណងសង្គមជាតិ និងសំណង
 ដែលពាក់ព័ន្ធនឹងប្រព័ន្ធស្រុកស្រាវជ្រាវ ឬការរំលោភ ឃោសនាប្រកាស (ការរំលោភបំពាន) ក្រោមប្រាក់កម្ចីដែលបានស្នើសុំដោយ TSSD-
 AF ស្ថិតក្នុងឃុំ: **ខ្នង** ស្រុក: **ព្រះស្រី** ។

ខ្ញុំសូមបញ្ជាក់ថា ខ្ញុំយល់ព្រមបង្វិល **ដីក្រវាត់ប្រឡាយ** ទំហំ **0 ៣០** (ទំហំផ្ទៃដីបាត់បង់) មេត្រា
 ដែលមានទីតាំងនៅក្នុងភូមិ **ដំរីស្រី** ឃុំ **ខ្នង** ស្រុក **ព្រះស្រី** ផ្តល់ជូនគម្រោង តាមរយៈអាជ្ញាធរ
 មូលដ្ឋាន។ ខ្ញុំក៏សូមបញ្ជាក់ថា ខ្ញុំមិនបានស្នើសុំសំណងណាមួយឡើយ ពីការបាត់បង់ ប្រព្យសម្បត្តិបាត់បង់ផ្សេងៗដូច
 ជា **សេវា**) ហើយខ្ញុំសូមស្នើ អាជ្ញាធរមូលដ្ឋានពិចារណាថា នេះជាការចូលរួមចំណែករបស់ខ្ញុំ សម្រាប់គម្រោង។

ប្រភេទនៃការបាត់បង់	ក្រឡាផ្ទៃ (ម ^២)	ចំនួន	តម្លៃក្នុង១ឯកតា	សរុប	មតិយោបល់
ដីធ្លី	0		0*	0*	
ដើមឈើ		2 ស៊ីង		200000*	បន្ថែមប្រសិទ្ធភាព
សរុប				200000*	

អាស្រ័យឈ្មោះ: ខ្ញុំ ឯកភាពចុះហត្ថលេខាលើការបញ្ជាក់ សម្រាប់ឯកសារស្តីពីការសម្រេចចិត្តរបស់ខ្ញុំ។

ឈ្មោះ និងហត្ថលេខា សាក្សី: **សាវ ជ័យ**
 ហត្ថលេខា: **សាវ ជ័យ**
 បញ្ជាក់ដោយលោកអ្នក: **សាវ ជ័យ**
 ហត្ថលេខា: **សាវ ជ័យ**

កាលបរិច្ឆេទ: **04/04/2017**
 ម្ចាស់ដីធ្លី: **សាវ ជ័យ**
 ផ្ទៃក្រឡាដី: **0 ៣០**

បានឃើញ និង ឯកភាព
 ថ្ងៃ: **04/04/2017** នៃ **អង្គជំនុំជម្រះវិសាមញ្ញក្នុងតុលាការ** លេខ: **2561**
 ថ្ងៃ: **19** នៃ **ឆ្នាំ 2017**
 ប្រធានក្រុមប្រឹក្សាឃុំ: **សាវ ជ័យ**


សុខ ធីន

ព្រះរាជាណាចក្រកម្ពុជា
ជាតិ សាសនា ព្រះមហាក្សត្រ

លិខិតបញ្ជាក់ការផ្ទេរដីធ្លីប្រកបដោយសុវត្ថិភាព

រោងចក្រចំនួន ០១ ឈ្មោះសាមីខ្លួន **ក្រុង សុផល** រាយ: **59** សញ្ជាតិ: **ខ្មែរ** មុខងារ: **កសិករ**
 មានទីលំនៅស្ថិតនៅក្នុងឈ្មោះភូមិ: **ដំរីស្រែ** ឃុំ: **១១** ស្រុក: **ប្រាសាទ** ខេត្ត: **ព្រះវិហារ** ។

សូមបញ្ជាក់ដែរថា ពីមុនខ្ញុំធ្លាប់បានទទួលព័ត៌មានពីសំណាក់អាជ្ញាធរមូលដ្ឋាន អំពីសិទ្ធិរបស់ខ្ញុំដើម្បីទទួលបានសំណង
 សម្រាប់ការបាត់បង់ទ្រព្យសម្បត្តិ (ផ្ទះ ដីធ្លី និងដើមឈើ) ដែលបាត់បង់រួមមានការបាត់បង់អាសន្និក្ខ បង់ប្រាក់ប្រចាំខែ និងសំណង
 ដែលពាក់ព័ន្ធនឹងប្រព័ន្ធស្រោចស្រព ឬការបែងចែក ឬការបែងចែក (ការបែងចែក) ឬការប្រាក់កម្ចីដែលបានស្នើសុំដោយ TSSD-
 AF ស្ថិតក្នុងឃុំ **១១** ស្រុក **ប្រាសាទ** ។

ខ្ញុំសូមបញ្ជាក់ថា ខ្ញុំយល់ព្រមបង្គោល **ដីស្រែចំការប្រកបដោយសុវត្ថិភាព** ទំហំ **០៧** (ទំហំផ្ទៃដីបាត់បង់) តែត្រូវការ
 ដែលមានទីតាំងនៅក្នុងភូមិ **ដំរីស្រែ** ឃុំ **១១** ស្រុក **ប្រាសាទ** ផ្តល់ជូនគម្រោង តាមរយៈអាជ្ញាធរ
 មូលដ្ឋាន។ ខ្ញុំក៏សូមបញ្ជាក់ថា ខ្ញុំមិនបានស្នើសុំសំណងណាមួយឡើយ ពីការបាត់បង់ (ទ្រព្យសម្បត្តិបាត់បង់ផ្សេងៗដូច
 ជា **កង់**) ហើយខ្ញុំសូមស្នើ អាជ្ញាធរមូលដ្ឋានពិចារណាថា នេះជាការចូលរួមចំណែករបស់ខ្ញុំ សម្រាប់គម្រោង។

ប្រភេទនៃការបាត់បង់	ក្រឡាផ្ទៃ (ម ^២)	ចំនួន	តម្លៃក្នុង១ឯកតា	សរុប	មតិយោបល់
ដីធ្លី	០		០ ⁺	០ ⁺	
ដើមឈើ		455		406000 ⁺	បរិទ្ធាស្ថិ្នប្រែប្រួល
សរុប				406000 ⁺	

អាស្រ័យហេតុនេះ ខ្ញុំ ឯកភាពចុះហត្ថលេខាលើការបញ្ជាក់ សម្រាប់ជាភស្តុតាងលើការសម្រេចចិត្តរបស់ខ្ញុំ។

ឈ្មោះ និងហត្ថលេខា សាក្សី: **វ៉ាត សុភាព**
 ហត្ថលេខា:
 បញ្ជាក់ដោយលោកមេភូមិ ឈ្មោះ: **វ៉ាត សុភាព**
 ហត្ថលេខា:

កាលបរិច្ឆេទ **០៤/០៤/២០១៧**
 ម្ចាស់ដីធ្លី **ក្រុង សុផល**
 ផ្ដិតចម្លងដីធ្លី

បានឃើញ និង ឯកភាព
ក្រុង សុផល នៃការបញ្ជាក់ដីធ្លី ល.ស ២៥៦
ព្រះវិហារ ថ្ងៃទី **១៤** ខែ **ឧសភា** ឆ្នាំ **២០១៧**
 ប្រធានក្រុមប្រឹក្សាឃុំ **១១**



ព្រះរាជាណាចក្រកម្ពុជា
ជាតិ សាសនា ព្រះមហាក្សត្រ

សិខិតបញ្ជាក់ការផ្ទេរដីធ្លីប្រកបដោយសុចរិត

ខាងខ្ញុំ ខ្ញុំបាទ ឈ្មោះសាមីខ្លួន: **ស៊ីង ធីតា** អាយុ: **35** សញ្ជាតិ: **កម្ពុជា** មុខងារ: **គណនី**
 មានទីលំនៅស្ថិតនៅក្នុងឈ្មោះភូមិ: **ជ័យជំនះ** ឃុំ: **១១** ស្រុក: **ប្រាសាទខេត្ត ព្រៃវែង** ។

សូមបញ្ជាក់ដែរថា ពីមុនខ្ញុំធ្លាប់បានទទួលព័ត៌មានពីសំណាក់អាជ្ញាធរមូលដ្ឋាន អំពីសិទ្ធិរបស់ខ្ញុំដើម្បីទទួលបានសំណង
 សម្រាប់ការបាត់បង់ទ្រព្យសម្បត្តិ (ផ្ទះ ដីធ្លី និងដើមឈើ) ដែលរកចម្លងមកពីការងារសាងសង់ហេដ្ឋារចនាសម្ព័ន្ធ និងសំណង
 ដែលពាក់ព័ន្ធនឹងប្រព័ន្ធស្រោចស្រព ឬការកែលម្អ បើស្ថានភាពក្នុង (ការអភិវឌ្ឍន៍) ក្រោមប្រាក់កម្ចីដែលបានស្នើសុំដោយ TSSO-
 AF ស្ថិតក្នុងឃុំ **១១** ស្រុក **ប្រាសាទ** ។

ខ្ញុំសូមបញ្ជាក់ថា ខ្ញុំយល់ព្រមបញ្ជាក់ **សិទ្ធិក្រសែកម្រៃ** ទំហំ **0.៣៤** (ទំហំដីបាត់បង់) មកក្រោម
 ដែលមានទីតាំងនៅក្នុងភូមិ **ជ័យជំនះ** ឃុំ **១១** ស្រុក **ប្រាសាទ** ផ្តល់ជូនគម្រោង តាមរយៈអាជ្ញាធរ
 មូលដ្ឋាន។ ខ្ញុំសូមបញ្ជាក់ថា ខ្ញុំមិនបានស្នើសុំសំណងណាមួយឡើយ ពីការបាត់បង់ ទ្រព្យសម្បត្តិបាត់បង់ផ្សេងៗដូច
 ជា **សេដកង់**) ហើយខ្ញុំសូមស្នើ អាជ្ញាធរមូលដ្ឋានពិចារណាថា នេះជាការចូលរួមចំណែករបស់ខ្ញុំ សម្រាប់គម្រោង។

ប្រភេទនៃការបាត់បង់	ក្រឡាដី (ម ^២)	ចំនួន	តម្លៃក្នុង១ឯកតា	សរុប	មតិយោបល់
ដីធ្លី	0		0 ⁺	0 ⁺	
ដើមឈើ		11 ស៊ីន		600000 ⁺	ពិន្ទុ=៥៥២៥
សរុប				600000 ⁺	

អាស្រ័យហេតុនេះ ខ្ញុំ ឯកភាពចុះហត្ថលេខាលើការបញ្ជាក់ សម្រាប់ជាភស្តុតាងលើការសម្រេចចិត្តរបស់ខ្ញុំ។

ឈ្មោះ និងហត្ថលេខា សាក្សី៖
 ហត្ថលេខា:
 បញ្ជាក់ដោយលោកមេភូមិ ឈ្មោះ:
 ហត្ថលេខា:

ស៊ីង ធីតា
ស៊ីង ធីតា

កាលបរិច្ឆេទ **04/04/2017**
 ម្ចាស់ដីធ្លី **ស៊ីង ធីតា**
 ផ្ទៃក្រឡាដី

បានឃើញ និង ឯកភាព
 ថ្ងៃ ខែ ឆ្នាំ **១៤** ខែ **កុម្ភៈ** ឆ្នាំ **ពស្ឋ** ២៥៦១
ព្រៃវែង ថ្ងៃទី **19** ខែ **កុម្ភៈ** ឆ្នាំ **2017**
 ប្រធានក្រុមប្រឹក្សាឃុំ **១១**



ព្រះរាជាណាចក្រកម្ពុជា
ជាតិ សាសនា ព្រះមហាក្សត្រ

សិខិតបញ្ជាក់ការផ្ទេរដីធ្លីប្រកាសឡើងវិញ

រោងខ្ញុំខ្ញុំបាទ ឈ្មោះសាមីខ្លួន: **ប៉ាង កុង N** អាយុ: **58** សញ្ជាតិ: **វៀត** មុខរបរ: **កសិករ**
 មានបីលំនៅស្ថិតនៅក្នុងឈ្មោះភូមិ: **បឹងត្នោត** ឃុំ: **ប្រ** ស្រុក: **ប្រាសាទ** ខេត្ត: **ប្រាសាទ** ។

សូមបញ្ជាក់ដែរថា ពីមុនខ្ញុំធ្លាប់បានទទួលព័ត៌មានពីសំណាក់អាជ្ញាធរមូលដ្ឋាន អំពីសិទ្ធិរបស់ខ្ញុំដើម្បីទទួលបានសំណង់
 សម្រាប់ការបាត់បង់ទ្រព្យសម្បត្តិ (រូប: ដីធ្លី និងដើមឈើ) ដែលបានបង្កើតពីការសាងសង់ហេដ្ឋារចនាសម្ព័ន្ធ និងសំណង់
 ដែលពាក់ព័ន្ធនឹងប្រព័ន្ធស្រោចស្រព ឬការកែលម្អ បរិស្ថានជីវ្យា (ការអភិវឌ្ឍន៍) ក្រោមប្រាក់កម្ចីដែលបានស្នើសុំដោយ TSSD-
 AF ស្ថិតក្នុងឃុំ **ប្រ** ស្រុក **ប្រាសាទ** ។

ខ្ញុំសូមបញ្ជាក់ថា ខ្ញុំយល់ព្រមបង្វិល **ដីប្រកាសឡើងវិញ** ទំហំ **0m²** (ទំហំផ្ទៃដីបាត់បង់) មកកាន់
 ដែលមានទីតាំងនៅក្នុងភូមិ **បឹងត្នោត** ឃុំ **ប្រ** ស្រុក **ប្រាសាទ** ផ្តល់ជូនគម្រោង តាមរយៈអាជ្ញាធរ
 មូលដ្ឋាន។ ខ្ញុំក៏សូមបញ្ជាក់ថា ខ្ញុំមិនបានស្នើសុំសំណងណាមួយឡើយ ពីការបាត់បង់ ទ្រព្យសម្បត្តិបាត់បង់ផ្សេងៗដូច
 ជា **សីល**) ហើយខ្ញុំសូមស្នើ អាជ្ញាធរមូលដ្ឋានពិចារណាថា នេះជាការចូលរួមចំណែករបស់ខ្ញុំ សម្រាប់គម្រោង។

ប្រភេទនៃការបាត់បង់	ក្រឡាផ្ទៃ (ម ²)	ចំនួន	តម្លៃក្នុង១ឯកតា	សរុប	មតិយោបល់
ដីធ្លី	0		0 ⁺	0 ⁺	
ដើមឈើ		14 ផ្សេង		560000 ⁺	ជាដើមឈើ
សរុប				560000 ⁺	

អាស្រ័យសេចក្តីនេះ ខ្ញុំ ឯកភាពចុះហត្ថលេខាលើការបញ្ជាក់ សម្រាប់ការស្នើសុំតាមការសម្រេចចិត្តរបស់ខ្ញុំ។

ឈ្មោះ និងហត្ថលេខា សាក្សី៖
 ហត្ថលេខា:
 បញ្ជាក់ដោយលោកមេធាវី ឈ្មោះ:
 ហត្ថលេខា:

កុង ប៉ាង
ប៉ាង កុង

កាលបរិច្ឆេទ **04/04/2017**
 ម្ចាស់ដីធ្លី **ប៉ាង កុង**
 ផ្ទៃដីស្នើសុំ

បានឃើញ និង ឯកភាព
 ថ្ងៃ **09/04/2017** នៃ **ក្រសួង** ឆ្នាំ **2561**
ប្រាសាទ ថ្ងៃទី **19** នៃ **ក្រសួង** ឆ្នាំ **2017**
 ប្រធានក្រុមប្រឹក្សាឃុំ **ប្រ**



សុខ ធីត

ព្រះរាជាណាចក្រកម្ពុជា
ជាតិ សាសនា ព្រះមហាក្សត្រ

លិខិតបញ្ជាក់ការផ្ទេរដីធ្លីទ្រព្យសម្បត្តិ

រវាងខ្ញុំ/ខ្ញុំបាន ឈ្មោះសាមីខ្លួន: ស៊ីក ឫសា អាយុ: 56 សញ្ជាតិ: ខ្មែរ មុខងារ: គាត់
មានទីលំនៅស្ថិតនៅក្នុងឈ្មោះភូមិ: ជីសង្កា ឃុំ: ល្អ ស្រុក: ត្បូងឃ្មុំ ខេត្ត: ក្រចេះ ។

សូមបញ្ជាក់ដែរថា ពីមុនខ្ញុំធ្លាប់បានទទួលព័ត៌មានពីសំណាក់អាជ្ញាធរមូលដ្ឋាន អំពីសិទ្ធិរបស់ខ្ញុំដើម្បីទទួលបានសំណង់
សម្រាប់ការបាត់បង់ទ្រព្យសម្បត្តិ (ផ្ទះ ដីធ្លី និងដើមឈើ) ដែលអាចបណ្តាលមកពីការងារសាងសង់អាជ្ញាធរនានាសម្ព័ន្ធ និងសំណង់
ដែលពាក់ព័ន្ធនឹងប្រព័ន្ធស្រោចស្រព ឬការកែលម្អ បរិស្ថានទីក្រុង (ការអភិវឌ្ឍន៍) ក្រោមប្រាក់កម្ចីដែលបានស្នើសុំដោយ TSSD-
AF ស្ថិតក្នុងឃុំ: ល្អ ស្រុក: ត្បូងឃ្មុំ ។

ខ្ញុំសូមបញ្ជាក់ថា ខ្ញុំយល់ព្រមបរិច្ចាគ ដីស្រែដីកសិប្រមាណ ទំហំ 0.២៥ (ទំហំផ្ទៃដីបាត់បង់) មេត្រាផ្តល់
ដែលមានទីតាំងនៅក្នុងភូមិ: ជីសង្កា ឃុំ: ល្អ ស្រុក: ត្បូងឃ្មុំ ផ្តល់ជូនគម្រោង តាមរយៈអាជ្ញាធរ
មូលដ្ឋាន។ ខ្ញុំក៏សូមបញ្ជាក់ថា ខ្ញុំមិនបានស្នើសុំសំណងណាមួយឡើយ ពីការបាត់បង់ ទ្រព្យសម្បត្តិបាត់បង់ផ្សេងៗដូច
ជា សីលសី) ហើយខ្ញុំសូមស្នើ អាជ្ញាធរមូលដ្ឋានពិចារណាថា នេះជាការចូលរួមចំណែករបស់ខ្ញុំ សម្រាប់គម្រោង។

ប្រភេទនៃការបាត់បង់	ក្រឡាផ្ទៃ (ម ^២)	ចំនួន	តម្លៃក្នុង១ឯកតា	សរុប	មតិយោបល់
ដីធ្លី	0		0 ⁺	0 ⁺	
ដើមឈើ		1 សីល	3000 ⁺	3000 ⁺	បរិច្ចាគដីស្រែ
សរុប				3000 ⁺	

អាស្រ័យឈរតាម: ខ្ញុំ ឯកភាពចុះហត្ថលេខាលើការបញ្ជាក់ សម្រាប់ជាភស្តុតាងលើការសម្រេចចិត្តរបស់ខ្ញុំ។

កាលបរិច្ឆេទ: 04/04/2017
ម្ចាស់ដីធ្លី: ស៊ីក ឫសា
ផ្ដិតមេដៃស្នើ

ឈ្មោះ និងហត្ថលេខា សាក្សី: ឡាន គា
ហត្ថលេខា: [Signature]
បញ្ជាក់ដោយលោកអគ្គមិ ឈ្មោះ: ឌី សុវ័ន្ធ
ហត្ថលេខា: [Signature]

បានឃើញ និង ឯកភាព
ថ្ងៃ: 04/04/2017 ខែ: 04 ឆ្នាំ: 2017
ថ្ងៃ: 19 ខែ: 04 ឆ្នាំ: 2017
ប្រធានក្រុមប្រឹក្សាឃុំ: ល្អ



ព្រះរាជាណាចក្រកម្ពុជា
ជាតិ សាសនា ព្រះមហាក្សត្រ

លិខិតបញ្ជាក់ការផ្ទេរដីធ្លីទ្រព្យសម្បត្តិ

ខាងខ្ញុំ/ខ្ញុំវាចា ឈ្មោះសាមីខ្លួន: **ហួតា ជី** អាយុ: **34** សញ្ជាតិ: **ខ្មែរ** មុខរបរ: **កសិករ**
មានទីលំនៅស្ថិតនៅក្នុងឈ្មោះភូមិ: **បឹងស្រី** ឃុំ: **ល្វា** ស្រុក: **ព្រះស្រីស្រី** ខេត្ត: **ព្រះវិហារ**

សូមបញ្ជាក់ដែរថា ពីមុនខ្ញុំធ្លាប់បានទទួលព័ត៌មានពីសំណាក់អគ្គនាយកដ្ឋានដីធ្លី អំពីសិទ្ធិរបស់ខ្ញុំដើម្បីទទួលបានសំណងសម្រាប់ការបាត់បង់ទ្រព្យសម្បត្តិ (ផ្ទះ ដីធ្លី និងដើមឈើ) ដែលអាចបង្កឱ្យមានការរំលោភសំណងសង់ស្រោចបង្កើន និងសំណងដែលពាក់ព័ន្ធនឹងប្រព័ន្ធស្រោចស្រព ឬការកែលម្អ បរិស្ថានទីក្រុង (ការកែលម្អផ្លូវ) ក្រោមប្រាក់កម្ចីដែលបានស្នើសុំដោយ TSSO-AF ស្ថិតក្នុងឃុំ **ល្វា** ស្រុក **ព្រះស្រីស្រី** ។

ខ្ញុំសូមបញ្ជាក់ថា ខ្ញុំយល់ព្រមបរិច្ចាគ **ដីក្រោមដី** ទំហំ **0 ៣៥** (ទំហំផ្ទៃដីបាត់បង់) មកជូនរដ្ឋដែលមានទីតាំងនៅក្នុងភូមិ **បឹងស្រី** ឃុំ **ល្វា** ស្រុក **ព្រះស្រីស្រី** ដល់ជូនគម្រោង តាមរយៈអាជ្ញាធរមូលដ្ឋាន។ ខ្ញុំក៏សូមបញ្ជាក់ថា ខ្ញុំមិនបានស្នើសុំសំណងណាមួយឡើយ ពីការបាត់បង់ (ទ្រព្យសម្បត្តិបាត់បង់ផ្សេងៗដូចជា **ដីសង់**) ហើយខ្ញុំសូមស្នើ អាជ្ញាធរមូលដ្ឋានពិចារណាថា នេះជាការចូលរួមចំណែករបស់ខ្ញុំ សម្រាប់គម្រោង។

ប្រភេទនៃការបាត់បង់	ក្រឡាផ្ទៃ (ម ^២)	ចំនួន	តម្លៃក្នុង១ឯកតា	សរុប	មតិយោបល់
ដីធ្លី	0		0 ⁺	0 ⁺	
ដើមឈើ		48 ក្បាល		2520000 ⁺	សិទ្ធិស្នើសុំ
សរុប				2520000 ⁺	

អាស្រ័យណាមួយនេះ ខ្ញុំ ឯកភាពចុះហត្ថលេខាលើការបញ្ជាក់ សម្រាប់ជាភស្តុតាងលើការសម្រេចចិត្តរបស់ខ្ញុំ។

ឈ្មោះ និងហត្ថលេខា សាមីខ្លួន: **ហួតា ជី**
ហត្ថលេខា:
បញ្ជាក់ដោយលោកមេភូមិ ឈ្មោះ: **វង់ សុផា**
ហត្ថលេខា:

កាលបរិច្ឆេទ: **04/06/2017**
ម្ចាស់ដីធ្លី: **ហួតា ជី**
ព្រឹក្សាស្នើសុំ:

បានឃើញ និង ឯកភាព
ថ្ងៃសុក្រ ១៧ ខែ កុម្ភៈ ឆ្នាំ ពស្ស ២៥៦១
ថ្ងៃទី 19 ខែ កុម្ភៈ ឆ្នាំ 2017
ប្រធានក្រុមប្រឹក្សាឃុំ: **ល្វា**



ព្រះរាជាណាចក្រកម្ពុជា
ជាតិ សាសនា ព្រះមហាក្សត្រ

លិខិតបញ្ជាក់ការផ្ទេរដីធ្លីប្រកបដោយសុវត្ថិភាព

នាង/ខ្ញុំបាទ ឈ្មោះសាមីខ្លួន: លោក ជឿន អាយុ: 40 សញ្ជាតិ: កម្ពុជា មុខងារ: គាត់
មានទីលំនៅស្ថិតនៅក្នុងឈ្មោះភូមិ: បឹងកក់ ឃុំ: ១១ ស្រុក: ប្រាសាទ ខេត្ត: ប្រាសាទ ។

សូមបញ្ជាក់ដែរថា ដីមុនខ្ញុំធ្លាប់បានទទួលពីសំណាក់អាជ្ញាធរមូលដ្ឋាន អំពីសិទ្ធិរបស់ខ្ញុំដើម្បីទទួលបានសំណង
សម្រាប់ការបាត់បង់ទ្រព្យសម្បត្តិ (ផ្ទះ ដីធ្លី និងដើមឈើ) ដែលរកចម្លងមកពីការបាត់បង់សាងសង់អាជ្ញាធរសម្ព័ន្ធ និងសំណង
ដែលពាក់ព័ន្ធនឹងប្រព័ន្ធស្រោចស្រព ឬការកែលម្អ បើសិនជាទីក្រុង (ការអភិវឌ្ឍន៍) ឬការប្រាក់កម្ចីដែលបានស្នើសុំដោយ TSSD-
AF ស្ថិតក្នុងឃុំ: ១១ ស្រុក: ប្រាសាទ ។

ខ្ញុំសូមបញ្ជាក់ថា ខ្ញុំយល់ព្រមបញ្ជាក់ សិទ្ធិស្រែចម្ការ ទំហំ 0.៣០ (ទំហំផ្ទៃដីបាត់បង់) ម្សៅកាដា
ដែលមានទីតាំងនៅក្នុងភូមិ បឹងកក់ ឃុំ: ១១ ស្រុក: ប្រាសាទ ផ្តល់ជូនគម្រោង តាមរយៈអាជ្ញាធរ
មូលដ្ឋាន។ ខ្ញុំសូមបញ្ជាក់ថា ខ្ញុំមិនបានស្នើសុំសំណងណាមួយឡើយ ពីការបាត់បង់ ទ្រព្យសម្បត្តិបាត់បង់ផ្សេងៗដូច
ជា សេវាកម្ម) ហើយខ្ញុំសូមស្នើ អាជ្ញាធរមូលដ្ឋានពិចារណាថា យ៉ាងណាក៏ដោយចំណែករបស់ខ្ញុំ សម្រាប់គម្រោង។

ប្រភេទនៃការបាត់បង់	ក្រឡាផ្ទៃ (ម ^២)	ចំនួន	តម្លៃក្នុង១ឯកតា	សរុប	មតិយោបល់
ដីធ្លី	0		0+	0+	
ដើមឈើ		3 គីឡូ		1200000+	សិទ្ធិស្រែចម្ការ
សរុប				120 0000+	

អាស្រ័យដ្ឋាននេះ ខ្ញុំ ឯកភាពចុះហត្ថលេខាលើការបញ្ជាក់ សម្រាប់ជាភស្តុតាងលើការសម្រេចចិត្តរបស់ខ្ញុំ។

ឈ្មោះ និងហត្ថលេខា សាក្សី:
ហត្ថលេខា:
បញ្ជាក់ដោយលោកមេភូមិ ឈ្មោះ: លី សុំ
ហត្ថលេខា:

ហ៊ុន សារ៉ា

កាលបរិច្ឆេទ 04/04/2017
ម្ចាស់ដីធ្លី លោក ជឿន
ជ្រកក្រោមដី

បានឃើញ និង ឯកភាព
ថ្ងៃទី ១៣ ខែ ០៤ ឆ្នាំ ២០១៧
ថ្ងៃទី 19 ខែ ០៤ ឆ្នាំ 2017
ប្រធានក្រុមប្រឹក្សាឃុំ: ១១



សុខ ឆីន

— 222 —

ស្តីទី-ទី១

ព្រះរាជាណាចក្រកម្ពុជា
ជាតិ សាសនា ព្រះមហាក្សត្រ

លិខិតបញ្ជាក់ការផ្ទេរដីធ្លីប្រកបដោយសុវត្ថិភាព

រោងថ្មីថ្មីបាទ ឈ្មោះសាមីខ្លួន: លោក ឡាន ឌីណា អាយុ: 28 សញ្ជាតិ: កម្ពុជា មុខងារ: គណនេយ្យ
មានទីលំនៅស្ថិតនៅក្នុងឈ្មោះភូមិ: តាខ្មៅ ឃុំ: ឃុំ ១ ស្រុក: ត្បូងឃ្មុំ ខេត្ត: កោះកុង ។

សូមបញ្ជាក់ដែរថា ពីមុនខ្ញុំធ្លាប់បានទទួលព័ត៌មានពីសំណាក់អាជ្ញាធរមូលដ្ឋាន អំពីសិទ្ធិរបស់ខ្ញុំដើម្បីទទួលបានសំណង់សម្រាប់ការបាត់បង់ទ្រព្យសម្បត្តិ (ផ្ទះ ដីធ្លី និងដើមឈើ) ដែលអាចបង្កបង្កើតការបាត់បង់សំណង់សម្រាប់ការបាត់បង់ទ្រព្យសម្បត្តិ និងសំណង់ដែលពាក់ព័ន្ធនឹងប្រព័ន្ធស្រោចស្រព ឬការកែលម្អ បរិស្ថានទីក្រុង (ការអភិវឌ្ឍន៍) ក្រោមប្រាក់កម្ចីដែលបានស្នើសុំដោយ TSSO-AF ស្ថិតក្នុងឃុំ ១ ស្រុក ត្បូងឃ្មុំ ។

ខ្ញុំសូមបញ្ជាក់ថា ខ្ញុំយល់ព្រមបរិច្ចាគ ដីធ្លីប្រកបដោយសុវត្ថិភាព ទំហំ 50 ម² (ទំហំផ្ទៃដីបាត់បង់) មកជូនរដ្ឋដែលមានទីតាំងនៅក្នុងភូមិ តាខ្មៅ ឃុំ ឃុំ ១ ស្រុក ត្បូងឃ្មុំ ផ្តល់ជូនគម្រោង តាមរយៈអាជ្ញាធរមូលដ្ឋាន។ ខ្ញុំក៏សូមបញ្ជាក់ថា ខ្ញុំមិនបានស្នើសុំសំណងណាមួយឡើយ ពីការបាត់បង់ ទ្រព្យសម្បត្តិបាត់បង់ផ្សេងៗដូចជា () ហើយខ្ញុំសូមស្នើ អាជ្ញាធរមូលដ្ឋានពិចារណាថា នេះជាការចូលរួមចំណែករបស់ខ្ញុំ សម្រាប់គម្រោង។

ប្រភេទនៃការបាត់បង់	ក្រឡាផ្ទៃ (ម ²)	ចំនួន	តម្លៃក្នុង១ឯកតា	សរុប	មតិយោបល់
ដីធ្លី	50	125 kg	800+	100000+	ដីកម្រិត
ដើមឈើ		0		0+	
សរុប				100000+	

អាស្រ័យណាមួយនេះ ខ្ញុំ ឯកភាពចុះហត្ថលេខាលើការបញ្ជាក់ សម្រាប់ជាភស្តុតាងលើការសម្រេចចិត្តរបស់ខ្ញុំ។

កាលបរិច្ឆេទ: 04/04/2017
ម្ចាស់ដីធ្លី: លោក ឡាន ឌីណា
ព្រះបិតា/ម្តាយ: _____

ឈ្មោះ និងហត្ថលេខា សាក្សី: គួន ចាន់ថុល
ហត្ថលេខា: _____
បញ្ជាក់ដោយលោកអគ្គនាយក: ឧប
ហត្ថលេខា: _____



បានឃើញ និង ឯកភាព
ថ្ងៃសុក្រ ១៤ ខែ កើត ឆ្នាំ ពិសាខ ២៥៦១
ថ្ងៃទី 14 ខែ ១០ ឆ្នាំ ២០១៧
ប្រធានក្រុមប្រឹក្សាឃុំ: ១



ស៊ុន ឌីណា

ព្រះរាជាណាចក្រកម្ពុជា
ជាតិ សាសនា ព្រះមហាក្សត្រ

លិខិតបញ្ជាក់ការផ្ទេរដីធ្លី ព្រៃស្រស់ឡើងវិញ

រាងខ្ញុំ ខ្ញុំបាទ ឈ្មោះសាមីខ្លួន: ឡុង ក្រុង អាយុ: 47 សញ្ជាតិ: ខ្មែរ មុខងារ: កសិករ
រោងចក្រនៅស្ថិតនៅក្នុងឈ្មោះភូមិ: ក្រាំង ឃុំ: ១១ ស្រុក: ព្រៃវែង ខេត្ត: ព្រៃវែង ។

សូមបញ្ជាក់ដែរថា ពីមុនខ្ញុំធ្លាប់បានទទួលព័ត៌មានពីសំណាក់អាជ្ញាធរមូលដ្ឋាន អំពីសិទ្ធិរបស់ខ្ញុំដើម្បីទទួលបានសំណង់ សម្រាប់ការបាត់បង់ព្រៃស្រស់ឡើងវិញ (ធ្វើ ដីធ្លី និងដើមឈើ) ដែលអាចបង្កើនកម្រិតការងារសាងសង់អាជ្ញាធរសាមញ្ញ និងសំណង់ ដែលពាក់ព័ន្ធនឹងប្រព័ន្ធស្រោចស្រព ឬការកែលម្អ បេសកកម្មក្រុង (ការអភិវឌ្ឍន៍) ក្រោមប្រាក់កម្ចីដែលបានស្នើសុំដោយ TSSO- AF ស្ថិតក្នុងឃុំ ១១ ស្រុក ព្រៃវែង ។

ខ្ញុំសូមបញ្ជាក់ថា ខ្ញុំយល់ព្រមបរិច្ចាគ ដីព្រៃស្រស់ឡើងវិញ ទំហំ 25 m² (ទំហំដីចាត់បង់) តែត្រូវការ ដែលមានទីតាំងនៅក្នុងភូមិ ក្រាំង ឃុំ ១១ ស្រុក ព្រៃវែង ផ្តល់ជូនគម្រោង តាមរយៈអាជ្ញាធរ មូលដ្ឋាន។ ខ្ញុំក៏សូមបញ្ជាក់ថា ខ្ញុំមិនបានស្នើសុំសំណងណាមួយឡើយ ពីការបាត់បង់ (ព្រៃស្រស់ឡើងវិញបាត់បង់ផ្សេងៗដូច ជា) ហើយខ្ញុំសូមស្នើ អាជ្ញាធរមូលដ្ឋានពិចារណាថា នេះជាការចូលរួមចំណែករបស់ខ្ញុំ សម្រាប់គម្រោង។

ប្រភេទនៃការបាត់បង់	ក្រឡាផ្ទៃ (ម ²)	ចំនួន	តម្លៃក្នុង១ឯកតា	សរុប	មតិយោបល់
ដីធ្លី	<u>25 m²</u>	<u>62.5 kg</u>	<u>800+</u>	<u>50000+</u>	<u>ដីព្រៃស្រស់ឡើងវិញ</u>
ដើមឈើ		<u>0</u>		<u>0+</u>	
សរុប				<u>50000+</u>	

អាស្រ័យហេតុនេះ ខ្ញុំ ឯកភាពចុះហត្ថលេខាលើការបញ្ជាក់ សម្រាប់ជាភស្តុតាងលើការសម្រេចចិត្តរបស់ខ្ញុំ។

ឈ្មោះ និងហត្ថលេខា សាក្សី: ឡុង ក្រុង
ហត្ថលេខា: [Signature]
បញ្ជាក់ដោយឈ្មោះភូមិ ឈ្មោះ: ក្រាំង
ហត្ថលេខា: [Signature]

កាលបរិច្ឆេទ 09/04/2017
ម្ចាស់ដីធ្លី: ឡុង ក្រុង
ផ្ទៃក្រឡាដី: [Red Stamp]

បានឃើញ និង ឯកភាព
ថ្ងៃ: ០៩/០៤/២០១៧ ខែ: កុម្ភៈ ឆ្នាំ: ២០១៧
១៧/០៤ ថ្ងៃទី 19 ខែ កុម្ភៈ ឆ្នាំ 2017
ប្រធានក្រុមប្រឹក្សាឃុំ: ១១



ព្រះរាជាណាចក្រកម្ពុជា
ជាតិ សាសនា ព្រះមហាក្សត្រ

លិខិតបញ្ជាក់ការផ្ទេរដីធ្លី ទ្រព្យសម្បត្តិ

រោងខ្ញុំ/ខ្ញុំបាន ឈ្មោះសាមីខ្លួន: ឃុំ ភ្នំស្រួច អាយុ: 38 សញ្ជាតិ: ខ្មែរ មុខរបរ: កសិករ
មានទីលំនៅស្ថិតនៅក្នុងឈ្មោះភូមិ: ភ្នំស្រួច ឃុំ: ឃុំ ស្រុក: ស្រុកស្រែចម្ការ ខេត្ត: កំពង់ចាម ។

សូមបញ្ជាក់ដែរថា ពីមុនខ្ញុំធ្លាប់បានទទួលព័ត៌មានពីសំណាក់អគ្គនាយកដ្ឋានអចិន្ត្រៃយ៍សំខ្ញុំដើម្បីទទួលបានសំណង់សម្រាប់ការបាត់បង់ទ្រព្យសម្បត្តិ (ផ្ទះ ដីធ្លី និងដើមឈើ) ដែលរកឃើញមកពីការសាងសង់អាជ្ញាធរនានាស្តីពី និងសំណង់ដែលពាក់ព័ន្ធនឹងប្រព័ន្ធស្រោចស្រព ឬការកែលម្អ បរិស្ថានទីក្រុង (ការអភិវឌ្ឍន៍) ក្រោមប្រាក់កម្ចីដែលបានស្នើសុំដោយ TSSD-AF ស្ថិតក្នុងឃុំ ឃុំ ស្រុក ស្រែចម្ការ ។

ខ្ញុំសូមបញ្ជាក់ថា ខ្ញុំយល់ព្រមបញ្ជាក់ ដីស្រែចម្ការ ទំហំ 150 m² (ទំហំផ្ទៃដីបាត់បង់) មេត្តាកាត់ដែលមានទីតាំងនៅក្នុងភូមិ ភ្នំស្រួច ឃុំ ឃុំ ស្រុក ស្រែចម្ការ ផ្តល់ជូនឲ្យមាន តាមយោគាជ្ញាធរអន្តរជាតិ។ ខ្ញុំសូមបញ្ជាក់ថា ខ្ញុំមិនបានស្នើសុំសំណងណាមួយឡើយ ពីការបាត់បង់ (ទ្រព្យសម្បត្តិបាត់បង់ផ្សេងៗដូចជា) ហើយខ្ញុំសូមស្នើ អាជ្ញាធរអន្តរជាតិចាត់ការថា នេះជាការចូលរួមចំណែករបស់ខ្ញុំ សម្រាប់តម្រូវការ។

ប្រភេទនៃការបាត់បង់	ក្រឡាផ្ទៃ (ម ²)	ចំនួន	តម្លៃក្នុង១ឯកតា	សរុប	មតិយោបល់
ដីធ្លី	150	375 kg	800 ⁺	300 000 ⁺	ដីស្រែចម្ការ
ដើមឈើ		0		0 ⁺	
សរុប				300 000 ⁺	

អាស្រ័យហេតុនេះ ខ្ញុំ ឯកភាពចុះហត្ថលេខាលើការបញ្ជាក់ សម្រាប់ជាភស្តុតាងលើការសម្រេចចិត្តរបស់ខ្ញុំ។

កាលបរិច្ឆេទ 04/04/2017
ម្ចាស់ដីធ្លី ឃុំ ភ្នំស្រួច
ព្រះមហាក្សត្រ

ឈ្មោះ និងហត្ថលេខា សាក្សី:
ហត្ថលេខា:
បញ្ជាក់ដោយលោកអ្នកភូមិ ឈ្មោះ:
ហត្ថលេខា:

បានឃើញ និង ឯកភាព
ថ្ងៃ 04 ខែ 04 ឆ្នាំ 2017
ថ្ងៃទី 19 ខែ 04 ឆ្នាំ 2017
ប្រធានក្រុមប្រឹក្សាឃុំ



ព្រះរាជាណាចក្រកម្ពុជា
ជាតិ សាសនា ព្រះមហាក្សត្រ

លិខិតបញ្ជាក់ការផ្ទេរដីធ្លី/ទ្រព្យសម្បត្តិ

មានផ្ទះ/ផ្ទះបាទ ឈ្មោះសាមីខ្លួន: លីន ឌុន អាយុ: 45 សញ្ជាតិ: ខ្មែរ មុខងារ: កសិករ
មានដីនៅភូមិ/ក្រុមប្រឹក្សាឈ្មោះភូមិ: ភ្នំ ឃុំ ១ ស្រុក: ស្រែចម្ការ ខេត្ត: កំពង់ចាម ។

សូមបញ្ជាក់ដែរថា ពីមុនខ្ញុំធ្លាប់បានទទួលដីពីមាតាបិតាស្រីចាស់ម្នាក់ ដែលមានទំហំដីសរុប ៤៥ ម៉ែត្រការ៉េ ដែលមានទីតាំងនៅក្នុងភូមិ ភ្នំ ឃុំ ១ ស្រុក ស្រែចម្ការ ខេត្ត កំពង់ចាម ។ ដីនេះបានចែកចាយជូនកូនប្រុសរបស់ខ្ញុំ ឈ្មោះ លីន ឌុន ដែលបានទទួលដីនេះ ហើយខ្ញុំបានបញ្ជាក់កម្ចីដែលបានស្នើសុំដោយ TSSD-AF ស្ថិតក្នុងឃុំ ១ ស្រុក ស្រែចម្ការ ។

ខ្ញុំសូមបញ្ជាក់ថា ខ្ញុំយល់ព្រមបញ្ជូនដី ៤៥ ម៉ែត្រការ៉េ (ទំហំដីដូចជាតិ) មកជូនកូនប្រុសរបស់ខ្ញុំ ឈ្មោះ លីន ឌុន ដែលមានទីតាំងនៅក្នុងភូមិ ភ្នំ ឃុំ ១ ស្រុក ស្រែចម្ការ ខេត្ត កំពង់ចាម ។ ខ្ញុំមិនបានស្នើសុំសំណងណាមួយឡើយ ពីការបាត់បង់ ទ្រព្យសម្បត្តិបាត់បង់ផ្សេងៗដូចជា ។ ហើយខ្ញុំសូមស្នើ អាជ្ញាធរប្រចាំខេត្ត/ក្រុង ចាត់តាំងមន្ត្រីទៅបញ្ជាក់ដីនេះ ដោយយល់ព្រមចុះហត្ថលេខា និង ឈ្មោះរបស់ខ្ញុំ សម្រាប់បញ្ជូន។

ប្រភេទនៃការបាត់បង់	ក្រឡាផ្ទៃ (ម ^២)	ចំនួន	តម្លៃក្នុង១ឆ្នាំ	សរុប	មតិយោបល់
ដីធ្លី	45 m ²	112.5 kg	800 ៛	900 00 ⁺	ទំហំដីសរុប
ដើមឈើ		0		0 ⁺	
របង	0			0 ⁺	
សរុប				900 00 ⁺	

អាស្រ័យហេតុនេះ ខ្ញុំ ឯកភាពចុះហត្ថលេខាបញ្ជាក់ សម្រាប់ជាកសិករ/កសិក្សា ដែលបានបញ្ជូនដីរបស់ខ្ញុំ។

ឈ្មោះ និងហត្ថលេខា សាមីខ្លួន: លីន ឌុន
ហត្ថលេខា: [Signature]
បញ្ជាក់ដោយមេភូមិ ឈ្មោះ: លីន ឌុន
ហត្ថលេខា: [Signature]

កាលបរិច្ឆេទ: 04/04/2017
ម្ចាស់ដីធ្លី: លីន ឌុន
ម្ចាស់ដីធ្លី: [Signature]

បានឃើញ និង ឯកភាព
ថ្ងៃ ខែ ឆ្នាំ: ០៤/០៤/២០១៧ ឈ្មោះ: លីន ឌុន
ក្រៅវិស័យ ថ្ងៃ ខែ ឆ្នាំ: ០៤/០៤/២០១៧
ប្រធានក្រុមប្រឹក្សាឃុំ



លីន ឌុន

ព្រះរាជាណាចក្រកម្ពុជា
ជាតិ សាសនា ព្រះមហាក្សត្រ

លិខិតបញ្ជាក់ការផ្ទេរដីធ្លីប្រកបដោយសុវត្ថិភាព

រោងចក្រ: ខ្ញុំបាទ ឈ្មោះសាមីខ្លួន: ឈុំ ឈ័យ អាយុ: 50 សញ្ជាតិ: ខ្មែរ មុខងារ: គណនេយ្យ
មានទីលំនៅស្ថិតនៅក្នុងឈ្មោះភូមិ: ពាស ឃុំ: ល្អ ស្រុក: ព្រះស្រីស្រី ខេត្ត: ព្រះវិហារ ។

សូមបញ្ជាក់ដែរថា ពីមុនខ្ញុំធ្លាប់បានទទួលព័ត៌មានពីសំណាក់អង្គការសម្រាប់ការបោះឆ្នោតសម្បត្តិ (ឆ្នុះ ដីធ្លី និងដើមឈើ) ដែលអាចបង្កើនការសាងសង់អាជ្ញាធរសម្បត្តិ និងសំណង់ដែលពាក់ព័ន្ធនឹងប្រព័ន្ធស្រោចស្រព ឬការកែលម្អ បរិស្ថានទីក្រុង (ការអភិវឌ្ឍន៍) ក្រោមការបញ្ជាក់កម្ចីដែលបានស្នើសុំដោយ TSSD-AF ស្ថិតក្នុងឃុំ ល្អ ស្រុក ព្រះស្រីស្រី ។

ខ្ញុំសូមបញ្ជាក់ថា ខ្ញុំយល់ព្រមបង្កើត ដីស្រែកម្រិត ទំហំ 100m² (ទំហំផ្ទៃដីបាត់បង់) ត្រូវការដែលមានទីតាំងនៅក្នុងភូមិ ពាស ឃុំ ល្អ ស្រុក ព្រះស្រីស្រី ផ្តល់ជូនគម្រោង តាមរយៈអាជ្ញាធរសម្បត្តិ។ ខ្ញុំក៏សូមបញ្ជាក់ថា ខ្ញុំមិនបានស្នើសុំសំណងណាមួយឡើយ ពីការបាត់បង់ (ទ្រព្យសម្បត្តិបាត់បង់ផ្សេងៗដូចជា) ហើយខ្ញុំសូមស្នើ អាជ្ញាធរសម្បត្តិពិចារណាថា នេះជាការចូលរួមចំណែករបស់ខ្ញុំ សម្រាប់គម្រោង។

ប្រភេទនៃការបាត់បង់	ក្រឡាផ្ទៃ (ម ²)	ចំនួន	តម្លៃក្នុង១ឯកតា	សរុប	មតិយោបល់
ដីធ្លី	100	250 kg	800*	200000*	ដីស្រែកម្រិត
ដើមឈើ		0		0*	
សរុប				200000*	

អាស្រ័យណាមួយ: ខ្ញុំ ឯកភាពចុះហត្ថលេខាលើការបញ្ជាក់ សម្រាប់ការស្នើសុំការសម្រេចចិត្តរបស់ខ្ញុំ។

កាលបរិច្ឆេទ 04/04/2017
ម្ចាស់ដីធ្លី ឈុំ ឈ័យ
ជិតមេដៃស្តាំ

ឈ្មោះ និងហត្ថលេខា សាក្សី: គោត កែវ
ហត្ថលេខា: [Signature]
បញ្ជាក់ដោយហេតុអ្វី ឈ្មោះ: គង់ ឫ
ហត្ថលេខា: [Signature]



បានឃើញ និង ឯកភាព
ថ្ងៃ 05 ខែ 04 ឆ្នាំ 2017
ព្រះស្រីស្រី ថ្ងៃទី 19 ខែ 3 ឆ្នាំ 2017
ប្រធានក្រុមប្រឹក្សាឃុំ ល្អ



1997-1998

ស្តុក-ទឹក

ព្រះរាជាណាចក្រកម្ពុជា
ជាតិ សាសនា ព្រះមហាក្សត្រ

សិខិតបញ្ជាក់ការដោះដីធ្លីទ្រព្យសម្បត្តិ

ខាងខ្ញុំ-ខ្ញុំបាន ឈ្មោះសាមីខ្លួន: ឈុន ភាស៊ីន អាយុ: 39 សញ្ជាតិ: កម្ពុជា មុខងារ: គណនី
មានទីលំនៅស្ថិតនៅក្នុងឈ្មោះភូមិ: កាន់ ឃុំ: ល្អ ស្រុក: បាសាក់ ខេត្ត: កោះកុង ។

សូមបញ្ជាក់ដែរថា ពីមុនខ្ញុំធ្លាប់បានទទួលព័ត៌មានពីសំណាក់អាជ្ញាធរមូលដ្ឋាន អំពីសិទ្ធិរបស់ខ្ញុំដើម្បីទទួលបានសំណង់ សម្រាប់ការបាត់បង់ទ្រព្យសម្បត្តិ (ផ្ទះ ដីធ្លី និងដើមឈើ) ដែលអាចបង្កើនការការពារសាងសង់អាជ្ញាធរនានាសម្រាប់ និងសំណង់ ដែលពាក់ព័ន្ធនឹងប្រព័ន្ធសុវត្ថិភាព ឬការកែលម្អ បើស្ថានទីក្រុង (ការអភិវឌ្ឍន៍) ឬការបញ្ជាក់កម្មវិធីដែលបានស្នើសុំដោយ TSSO-AF ស្ថិតក្នុងឃុំ ល្អ ស្រុក បាសាក់ ។

ខ្ញុំសូមបញ្ជាក់ថា ខ្ញុំយល់ព្រមបញ្ជាក់ ដីក្រអូបកំប្រហែល ទំហំ 20 m² (ទំហំផ្ទៃដីបាត់បង់) នៃត្រកាប ដែលមានទីតាំងនៅក្នុងភូមិ កាន់ ឃុំ ល្អ ស្រុក បាសាក់ ផ្តល់ជូនគម្រោង តាមរយៈអាជ្ញាធរ មូលដ្ឋាន។ ខ្ញុំសូមបញ្ជាក់ថា ខ្ញុំមិនបានស្នើសុំសំណងណាមួយឡើយ ពីការបាត់បង់ ទ្រព្យសម្បត្តិបាត់បង់ផ្សេងៗដូច ជា _____) ហើយខ្ញុំសូមស្នើ អាជ្ញាធរមូលដ្ឋានពិចារណាថា នេះជាការចូលរួមចំណែករបស់ខ្ញុំ សម្រាប់គម្រោង។

ប្រភេទនៃការបាត់បង់	ក្រឡាផ្ទៃ (ម ²)	ចំនួន	តម្លៃក្នុង១ឯកតា	សរុប	មតិយោបល់
ដីធ្លី	20 m ²	50 kg	800 ⁺	40000 ⁺	ដីក្រអូបកំប្រហែល
ដើមឈើ		0		0 ⁺	
សរុប				40000 ⁺	

អាស្រ័យហេតុនេះ ខ្ញុំ ឯកភាពចុះហត្ថលេខាលើការបញ្ជាក់ សម្រាប់ជាភស្តុតាងលើការសម្រេចចិត្តរបស់ខ្ញុំ។

កាលបរិច្ឆេទ 04/04/2017
ម្ចាស់ដីធ្លី ឈុន ភាស៊ីន
ព្រះបិតា/ម្តាយ

ឈ្មោះ និងហត្ថលេខា សាក្សី: គឹម ណារ៉ុន
ហត្ថលេខា: [Signature]
បញ្ជាក់ដោយហេតុអ្វី ឈ្មោះ: គាត់
ហត្ថលេខា: [Signature]



បានឃើញ និង ឯកភាព
ថ្ងៃ សុក្រ ១៣ ខែ កើត ឆ្នាំ ឆ្នាំឆ្លូវ អគ ២៥៦១
ព្រះវិហារ ថ្ងៃទី 19 ខែ មេសា ឆ្នាំ 2017
ប្រធានក្រុមប្រឹក្សាឃុំ: [Signature]



ព្រះរាជាណាចក្រកម្ពុជា
ជាតិ សាសនា ព្រះមហាក្សត្រ

សិខិតបញ្ជាក់ការផ្ទេរដីធ្លីប្រកបសម្បត្តិ

ខាងខ្ញុំ ខ្ញុំបាទ ឈ្មោះសាមីខ្លួន: ប៊ុន ឆាន់ អាយុ: 40 សញ្ជាតិ: វៀតណាម មុនជា: ស្រី
មានទីលំនៅស្ថិតនៅក្នុងឈ្មោះភូមិ: តាខ្មៅ ឃុំ: ស្រែក្រវាត់ ស្រុក: ស្រែក្រវាត់ ខេត្ត: កំពង់ចាម ។

សូមបញ្ជាក់ដែរថា ពីមុនខ្ញុំធ្លាប់បានទទួលបានពីសំណាក់អាជ្ញាធរអនុប្រជាជន អំពីសិទ្ធិរបស់ខ្ញុំដើម្បីទទួលបានសំណង
សម្រាប់ការបាត់បង់ទ្រព្យសម្បត្តិ (ថ្ម: ដីធ្លី និងដើមឈើ) ដែលរកឃើញពីការរងសាងសង់ហេដ្ឋារចនាសម្ព័ន្ធ និងសំណង
ដែលពាក់ព័ន្ធនឹងប្រព័ន្ធស្រោចស្រព ឬការកែលម្អ បើស្ថានទីក្រុង (ការអភិវឌ្ឍន៍) ឬការប្រាក់កម្ចីដែលបានស្នើសុំដោយ TSSD-
AF ស្ថិតក្នុងឃុំ ស្រែក្រវាត់ ស្រុក ស្រែក្រវាត់ ។

ខ្ញុំសូមបញ្ជាក់ថា ខ្ញុំយល់ព្រមបញ្ជាក់ សិទ្ធិកម្មស្រែក្រវាត់ ទំហំ 100m² (ទំហំផ្ទៃដីបាត់បង់) មេត្រាឃើញ
ដែលមានទីតាំងនៅក្នុងភូមិ តាខ្មៅ ឃុំ ស្រែក្រវាត់ ស្រុក ស្រែក្រវាត់ ផ្តល់ជូនកញ្ចប់ តាមរយៈអាជ្ញាធរ
អនុប្រជាជន។ ខ្ញុំសូមបញ្ជាក់ថា ខ្ញុំមិនបានស្នើសុំសំណងណាមួយឡើយ ពីការបាត់បង់ (ទ្រព្យសម្បត្តិបាត់បង់ផ្សេងៗដូច
ជា) ហើយខ្ញុំសូមស្នើ អាជ្ញាធរអនុប្រជាជនពិចារណាថា នេះជាការចូលរួមចំណែករបស់ខ្ញុំ សម្រាប់កញ្ចប់។

ប្រភេទនៃការបាត់បង់	ក្រឡាផ្ទៃ (ម ^២)	ចំនួន	តម្លៃក្នុង១ឯកតា	សរុប	មតិយោបល់
ដីធ្លី	100 m ²	250 kg	300 ⁺	20 000 ⁺	សិទ្ធិកម្មស្រែក្រវាត់
ដើមឈើ		0		0 ⁺	
សរុប				20 000 ⁺	

អាស្រ័យហេតុនេះ ខ្ញុំ ឯកភាពចុះហត្ថលេខាលើការបញ្ជាក់ សម្រាប់ជាភស្តុតាងលើការសម្រេចចិត្តរបស់ខ្ញុំ។

កាលបរិច្ឆេទ 04/04/2017

ម្ចាស់ដីធ្លី ប៊ុន ឆាន់

ថ្ងៃត្រូវបានស្នើ

ឈ្មោះ និងហត្ថលេខា សាក្សី: ប៊ុន ឆាន់

ហត្ថលេខា: HR

បញ្ជាក់ដោយលោកអគ្គនាយក ឈ្មោះ: ប៊ុន ឆាន់

ហត្ថលេខា: For



បានឃើញ និង ឯកភាព

ថ្ងៃសុក្រ ១ រោច ខែ កើត ឆ្នាំ អន្តរាជ្ញ ព.ស 2561

ថ្ងៃទី 19 ខែ ឧសភា ឆ្នាំ 2017

ប្រធានក្រុមប្រឹក្សាឃុំ



ប៊ុន ឆាន់

ព្រះរាជាណាចក្រកម្ពុជា
ជាតិ សាសនា ព្រះមហាក្សត្រ

លិខិតបញ្ជាក់ការផ្ទេរដីធ្លីប្រកបដោយសុវត្ថិភាព

រវាងខ្ញុំខ្ញុំបាទ ឈ្មោះសាវីន្ទៈ វិជ្ជា ជ័យ អាយុ ៥៨ សញ្ជាតិ: ខ្មែរ មុនរង្វះ ៤៧៤
មានទីលំនៅស្ថិតនៅក្នុងឈ្មោះភូមិ: ៣៧ ឃុំ: ស្រុក: ត្រពាំងឈូក ខេត្ត: ព្រះវិហារ ។

សូមបញ្ជាក់ដែរថា ពីមុនខ្ញុំធ្លាប់បានទទួលព័ត៌មានពីសំណាក់អាជ្ញាធរមូលដ្ឋាន អំពីសិទ្ធិរបស់ខ្ញុំធ្វើឱ្យទទួលបានសំណង
សម្រាប់ការបាត់បង់ទ្រព្យសម្បត្តិ (ផ្ទះ ដីធ្លី និងដើមឈើ) ដែលអាចបង្កមកពីការងារសាងសង់អាជ្ញាធរសាមញ្ញ និងសំណង
ដែលពាក់ព័ន្ធនឹងប្រព័ន្ធតុលាការ ឬការកែលម្អ បរិស្ថានទីក្រុង (ការអភិវឌ្ឍន៍) ឡោមប្រាក់កម្ចីដែលបានស្នើសុំដោយ TSSD-
AF ស្ថិតក្នុងឃុំ: ៣៧ ស្រុក: ត្រពាំងឈូក ។

ខ្ញុំសូមបញ្ជាក់ថា ខ្ញុំយល់ព្រមបញ្ជាក់ ដីក្រអូបស្រែ ទំហំ ២០m² (ទំហំផ្ទៃដីបាត់បង់) មេត្រា
ដែលមានទីតាំងនៅក្នុងភូមិ: ៣៧ ឃុំ: ស្រុក: ត្រពាំងឈូក ផ្តល់ជូនគម្រោង តាមយោគប្រាថ្នា
មូលដ្ឋាន។ ខ្ញុំសូមបញ្ជាក់ថា ខ្ញុំមិនបានស្នើសុំសំណងណាមួយឡើយ ពីការបាត់បង់ ទ្រព្យសម្បត្តិបាត់បង់ផ្សេងៗដូច
ជា:) ហើយខ្ញុំសូមស្នើ អាជ្ញាធរមូលដ្ឋានពិចារណាថា នេះជាការចូលរួមចំណែករបស់ខ្ញុំ សម្រាប់គម្រោង។

ប្រភេទនៃការ បាត់បង់	ក្រឡាផ្ទៃ (m ²)	ចំនួន	តម្លៃក្នុង១ឯកតា	សរុប	មតិយោបល់
ដីធ្លី	20 m ²	50 kg	800 ⁺	40000 ⁺	ដីក្រអូបស្រែ
ដើមឈើ		0		0 ⁺	
សរុប				40000 ⁺	

អាស្រ័យឈរលើ: ខ្ញុំ ឯកភាពចុះហត្ថលេខាលើការបញ្ជាក់ សម្រាប់ជាភស្តុតាងលើការសម្រេចចិត្តរបស់ខ្ញុំ។

កាលបរិច្ឆេទ ០៤/០៤/២០១២
ម្ចាស់ដីធ្លី វិជ្ជា ជ័យ
ផ្ដិតមេដៃស្ដាំ

ឈ្មោះ និងហត្ថលេខា សាក្សី: វិជ្ជា ជ័យ
ហត្ថលេខា: 
បញ្ជាក់ដោយឈ្មោះភូមិ ឈ្មោះ: ៣៧
ហត្ថលេខា: 



បានឃើញ និង ឯកភាព
ថ្ងៃក្រៅ ១៧០ នៃការផ្ដាច់ឯកភាព ស ៨៥៦/
២០១២ ថ្ងៃទី ១៩ នៃ ក.ស.ក ឆ្នាំ ២០១២



ព្រះរាជាណាចក្រកម្ពុជា
ជាតិ សាសនា ព្រះមហាក្សត្រ

លិខិតបញ្ជាក់ការអនុវត្តវិធីសាស្ត្រសម្បទាន

រាងខ្ញុំ/ខ្ញុំបាន ឈ្មោះសាមីខ្លួន: ស្រី តាង អាយុ: 58 សញ្ជាតិ: ខ្មែរ មុខងារ: កសិករ
 មានទីលំនៅស្ថិតនៅក្នុងឈ្មោះភូមិ: តាង ឃុំ: ស្វាយ ស្រុក: ត្បូងឃ្មុំ ខេត្ត: ត្បូងឃ្មុំ ។

សូមបញ្ជាក់ដែរថា ពីមុនខ្ញុំធ្លាប់បានទទួលព័ត៌មានពីសំណាក់អាជ្ញាធរមូលដ្ឋាន អំពីសិទ្ធិរបស់ខ្ញុំដើម្បីទទួលបានសំណងសម្រាប់ការបាត់បង់ទ្រព្យសម្បត្តិ (ផ្ទះ ដីធ្លី និងដើមឈើ) ដែលរកចម្លងមកពីការសោយសាងសង់អាជ្ញាធរខាងសង្គម និងសំណងដែលពាក់ព័ន្ធនឹងប្រព័ន្ធស្រោចស្រព ឬការកែលម្អ បរិស្ថានទីក្រុង (ការអភិវឌ្ឍន៍) ឬការបញ្ជាក់កម្ចីដែលបានស្នើសុំដោយ TSSD-AF ស្ថិតក្នុងឃុំ ស្វាយ ស្រុក: ត្បូងឃ្មុំ ។

ខ្ញុំសូមបញ្ជាក់ថា ខ្ញុំយល់ព្រមបរិច្ចាគ ដីក្រអូបស្រែ ទំហំ 300m² (ទំហំផ្ទៃដីបាត់បង់) មេត្តាភាវីដែលមានទីតាំងនៅក្នុងភូមិ តាង ឃុំ ស្វាយ ស្រុក: ត្បូងឃ្មុំ ផ្តល់ជូនគម្រោង តាមរយៈអាជ្ញាធរមូលដ្ឋាន។ ខ្ញុំក៏សូមបញ្ជាក់ថា ខ្ញុំមិនបានស្នើសុំសំណងណាមួយឡើយ ពីការបាត់បង់ (ទ្រព្យសម្បត្តិបាត់បង់ផ្សេងៗដូចជា) ហើយខ្ញុំសូមស្នើ អាជ្ញាធរមូលដ្ឋានពិចារណាថា នេះជាការចូលរួមចំណែករបស់ខ្ញុំ សម្រាប់គម្រោង។

ប្រភេទនៃការបាត់បង់	ក្រឡាផ្ទៃ (ម ²)	ចំនួន	តម្លៃក្នុង១ឯកតា	សរុប	មតិយោបល់
ដីធ្លី	300m ²	750kg	800*	600000*	ដីក្រអូបស្រែ
ដើមឈើ		0		0*	
សរុប				600000*	

រកស្រីយោបាត់បង់: ខ្ញុំ ឯកភាពចុះហត្ថលេខាលើការបញ្ជាក់ សម្រាប់ជាភស្តុតាងលើការសម្រេចចិត្តរបស់ខ្ញុំ។

ឈ្មោះ និងហត្ថលេខា សាមីខ្លួន: ស្រី តាង
 ហត្ថលេខា:
 បញ្ជាក់ដោយឈ្មោះភូមិ ឈ្មោះ: តាង
 ហត្ថលេខា:

កាលបរិច្ឆេទ: 04/04/2017
 ម្ចាស់ដីធ្លី: ស្រី តាង
 ជិតស្និទ្ធស្នាល:

បានឃើញ និង ឯកភាព
ថ្ងៃ 04/04/2017 នៃ អគ្គលេខាធិការសាខា ១៤៤
ស្រី តាង ថ្ងៃទី ១១ នៃ ខែ ៤ ឆ្នាំ 2017
 ប្រធានក្រុមប្រឹក្សាឃុំ:

សុខ ឆិន

ព្រះរាជាណាចក្រកម្ពុជា
ជាតិ សាសនា ព្រះមហាក្សត្រ

លិខិតបញ្ជាក់ការផ្ទេរដីធ្លី ទ្រព្យសម្បត្តិ

ខាងខ្ញុំ/ខ្ញុំបាន ឈ្មោះសាមីខ្លួន: ឧ.ស. សុផាន់ អាយុ: 44 សញ្ជាតិ: ខ្មែរ មុខងារ: ស.វ.ក
 មានទីលំនៅស្ថិតនៅក្នុងឈ្មោះភូមិ: ភ្នំគូលេ ឃុំ: ១១ ស្រុក: ស្រែកក្តោច ខេត្ត: ក្រចេះ ។

សូមបញ្ជាក់ដែរថា ពីមុនខ្ញុំធ្លាប់បានទទួលព័ត៌មានពីសំណាក់អាជ្ញាធរមូលដ្ឋាន អំពីសិទ្ធិរបស់ខ្ញុំដើម្បីទទួលបានសំណង
 សម្រាប់ការបាត់បង់ទ្រព្យសម្បត្តិ (ផ្ទះ ដីធ្លី និងដើមឈើ) ដែលរកចម្លងមកពីការរោសសាងសង់អាជ្ញាធរនានាស្ទើរ និងសំណង
 ដែលពាក់ព័ន្ធនឹងប្រព័ន្ធស្ថាប័នស្រព ឬការកែលម្អ ឃីស្ថានទីក្រុង (ការកែលម្អផ្លូវ) ក្រោមប្រាក់កម្ចីដែលបានស្នើសុំដោយ TSSD-
 AF ស្ថិតក្នុងឃុំ ១១ ស្រុក: ស្រែកក្តោច ។

ខ្ញុំសូមបញ្ជាក់ថា ខ្ញុំយល់ព្រមបរិច្ចាគ ៥១២.៥៧២.២២២ ម៉ែត្រការ៉េ 107.5 (ម៉ែត្រការ៉េបាត់បង់) មក្រោម
 ដែលមានទីតាំងនៅក្នុងភូមិ ភ្នំគូលេ ឃុំ ១១ ស្រុក: ស្រែកក្តោច ខេត្ត: ក្រចេះ ផ្តល់ជូនគម្រោង តាមរយៈអាជ្ញាធរ
 មូលដ្ឋាន។ ខ្ញុំក៏សូមបញ្ជាក់ថា ខ្ញុំមិនបានស្នើសុំសំណងណាមួយឡើយ ពីការបាត់បង់ ទ្រព្យសម្បត្តិបាត់បង់ផ្សេងៗដូច
 ជា () ហើយខ្ញុំសូមស្នើ អាជ្ញាធរមូលដ្ឋានពិចារណាថា នេះជាការចូលរួមចំណែករបស់ខ្ញុំ សម្រាប់គម្រោង។

ប្រភេទនៃការបាត់បង់	ក្រឡាផ្ទៃ (ម ^២)	ចំនួន	តម្លៃក្នុង១ឯកតា	សរុប	មតិយោបល់
ដីធ្លី	107.5	269.75 kg	800+	215000+	ដីកម្រិត
ដើមឈើ		0		0+	
សរុប				215000+	

អាស្រ័យលើការពិនិត្យ និង ឯកភាពចុះហត្ថលេខាលើការបញ្ជាក់ សម្រាប់ជាភស្តុតាងលើការសម្រេចចិត្តរបស់ខ្ញុំ។

កាលបរិច្ឆេទ 04/10/2017
 ម្ចាស់ដីធ្លី ឧ.ស. សុផាន់
 ជិតមេដៃស្តាំ

ឈ្មោះ និងហត្ថលេខា សាក្សី: ស.វ. គង្គារ
 ហត្ថលេខា: _____
 បញ្ជាក់ដោយលោកមេភូមិ ឈ្មោះ: ឯក. ប៊ុនស្រី
 ហត្ថលេខា: _____

បានឃើញ និង ឯកភាព
 ថ្ងៃ: ០៤ ខែ: ១០ ឆ្នាំ: ២០១៧
 ថ្ងៃ: ១៩ ខែ: ១០ ឆ្នាំ: ២០១៧
 ប្រធានក្រុមប្រឹក្សាឃុំ ១១



ព្រះរាជាណាចក្រកម្ពុជា
ជាតិ សាសនា ព្រះមហាក្សត្រ

លិខិតបញ្ជាក់ការបង្កើនដីធ្លីប្រកបដោយសុវត្ថិភាព

ខាងខ្ញុំ ឈ្មោះ **ស៊ី យ៉ុង ឈី** អាយុ **៥១** សញ្ជាតិ **ខ្មែរ** មុខរបរ **កសិករ**
មានទីលំនៅស្ថិតនៅក្នុងឈ្មោះភូមិ **ច្រកស្រែ** ឃុំ **ស្រែក** ស្រុក **ស្រែក** ខេត្ត **កំពង់ចាម** ។

សូមបញ្ជាក់ដែរថា ដីមុនខ្ញុំធ្លាប់បានទទួលពីសំណាក់អាជ្ញាធរមូលដ្ឋាន អំពីសិទ្ធិរបស់ខ្ញុំដើម្បីទទួលបានសំណង
សម្រាប់ការបាត់បង់ទ្រព្យសម្បត្តិ (ថ្ម ដីធ្លី និងដើមឈើ) ដែលអាចបង្កបង្កើនការសាងសង់ហេដ្ឋារចនាសម្ព័ន្ធ និងសំណង់
ដែលពាក់ព័ន្ធនឹងប្រព័ន្ធស្រោចស្រព ឬការកែលម្អ បរិស្ថានទីក្រុង (ការអភិវឌ្ឍន៍) ក្រោមប្រាក់កម្ចីដែលបានស្នើសុំដោយ TSSD-
AF ស្ថិតក្នុងឃុំ **ស្រែក** ស្រុក **ស្រែក** ខេត្ត **កំពង់ចាម** ។

ខ្ញុំសូមបញ្ជាក់ថា ខ្ញុំយល់ព្រមបរិច្ចាគ **៥១០៩៣២០** ទំហំ **១៤៥.០៦** (ទំហំផ្ទៃដីបាត់បង់) មេត្រា
ដែលមានទីតាំងនៅក្នុងភូមិ **ច្រកស្រែ** ឃុំ **ស្រែក** ស្រុក **ស្រែក** ខេត្ត **កំពង់ចាម** ផ្តល់ជូនគ្រួសារ តាមរយៈអាជ្ញាធរ
មូលដ្ឋាន។ ខ្ញុំក៏សូមបញ្ជាក់ថា ខ្ញុំមិនបានស្នើសុំសំណងណាមួយឡើយ ពីការបាត់បង់ ទ្រព្យសម្បត្តិបាត់បង់ផ្សេងៗដូច
ជា **.....**) ហើយខ្ញុំសូមស្នើ អាជ្ញាធរមូលដ្ឋានពិចារណាថា នេះជាការក្លែងប្លែងចំណែករបស់ខ្ញុំ សម្រាប់គ្រួសារ។

ប្រភេទនៃការបាត់បង់	ក្រឡាផ្ទៃ (ម ^២)	ចំនួន	តម្លៃក្នុង១ឯកតា	សរុប	មតិយោបល់
ដីធ្លី	145.06	370.15 kg	800 ⁺	296120 ⁺	ខិតខំប្រឆាំង
ដើមឈើ		0		0 ⁺	
សរុប				296120 ⁺	

អាស្រ័យហេតុនេះ ខ្ញុំ ឯកភាពចុះហត្ថលេខាលើការបញ្ជាក់ សម្រាប់ការស្នើសុំការសម្រេចចិត្តរបស់ខ្ញុំ។

កាលបរិច្ឆេទ **០៤.១០.២០១៧**
ម្ចាស់ដីធ្លី **ស៊ី យ៉ុង ឈី**
ព្រះបិតា/ម្តាយ

ឈ្មោះ និងហត្ថលេខា សាក្សី៖ **ស៊ី យ៉ុង ឈី**
ហត្ថលេខា៖ **.....**
បញ្ជាក់ដោយលោកមេភូមិ ឈ្មោះ **ស៊ី យ៉ុង ឈី**
ហត្ថលេខា **.....**

បានឃើញ និង ឯកភាព
ថ្ងៃ **សុក្រ ១៣** ខែ **វិសាខ** ឆ្នាំ **ពស្ស័យ** ស. ២៥៦១
ក្រសែ ថ្ងៃទី **១១** ខែ **កុម្ភៈ** ឆ្នាំ **២០១៧**
ប្រធានក្រុមប្រឹក្សាឃុំ **.....**



ស៊ី យ៉ុង ឈី

ព្រះរាជាណាចក្រកម្ពុជា
ជាតិ សាសនា ព្រះមហាក្សត្រ

លិខិតបញ្ជាក់ការផ្ទេរដីធ្លី ប្រកាសឃ្លី

រោងចក្រ: ខ្ញុំបាន ឈ្មោះសាមីខ្លួន: **ល្អិត ប៊ុន ថា** អាយុ: **៤៧** សញ្ជាតិ: **ខ្មែរ** មុខរបរ: **សាងសង់**
មានទីលំនៅស្ថិតនៅក្នុងឈ្មោះភូមិ: **ភ្នំពេញ** ឃុំ: **ល្អិត** ស្រុក: **ទ្រាំងស្រែ** ខេត្ត: **កំពង់ចាម**។

សូមបញ្ជាក់ដែរថា ពីមុនខ្ញុំធ្លាប់បានទទួលព័ត៌មានពីសំណាក់អង្គការមូលដ្ឋាន អំពីសិទ្ធិរបស់ខ្ញុំដើម្បីទទួលបានសំណង់ សម្រាប់ការបាត់បង់ប្រាក់សម្បត្តិ (ថ្លៃ ដីធ្លី និងដើមឈើ) ដែលរកចម្លងមកពីការងារសាងសង់អាជ្ញាធរខាស្សីង និងសំណង់ ដែលពាក់ព័ន្ធនឹងប្រព័ន្ធស្រោចស្រព ឬការកែលម្អ ធុរកិច្ចក្រុង (ការអភិវឌ្ឍន៍) ឬការប្រាក់កម្ចីដែលបានស្នើសុំដោយ TSSO-AF ស្ថិតក្នុងឃុំ **ល្អិត** ស្រុក **ទ្រាំងស្រែ** ។

ខ្ញុំសូមបញ្ជាក់ថា ខ្ញុំយល់ព្រមបង្វិល **៥ ហិកតា** ទំហំ **៤៩.០៥** (ទំហំផ្ទៃដីបាត់បង់) នៃត្រកាប ដែលមានទីតាំងនៅក្នុងភូមិ **ភ្នំពេញ** ឃុំ **ល្អិត** ស្រុក **ទ្រាំងស្រែ** ផ្តល់ជូនគម្រោង តាមរយៈអាជ្ញាធរ មូលដ្ឋាន។ ខ្ញុំក៏សូមបញ្ជាក់ថា ខ្ញុំមិនបានស្នើសុំសំណងណាមួយឡើយ ពីការបាត់បង់ (ទ្រព្យសម្បត្តិបាត់បង់ផ្សេងៗដូច ជា) ហើយខ្ញុំសូមស្នើ អាជ្ញាធរមូលដ្ឋានពិចារណាថា នេះជាការចូលរួមចំណែករបស់ខ្ញុំ សម្រាប់គម្រោង។

ប្រភេទនៃការបាត់បង់	ក្រឡាផ្ទៃ (ម ^២)	ចំនួន	តម្លៃក្នុង១ឯកតា	សរុប	មតិយោបល់
ដីធ្លី	49.05	122.625	800*	98100*	៥ ហិកតា
ដើមឈើ		0		0*	
សរុប				98100*	

អាស្រ័យហេតុនេះ ខ្ញុំ ឯកភាពចុះហត្ថលេខាលើការបញ្ជាក់ សម្រាប់ជាភស្តុតាងលើការសម្រេចចិត្តរបស់ខ្ញុំ។

កាលបរិច្ឆេទ **០៤-១០-២០១៧**
ម្ចាស់ដីធ្លី **ល្អិត ប៊ុន ថា**
ថ្វីតលើដីស្តាំ

ឈ្មោះ និងហត្ថលេខា សាក្សី: **ល្អិត ប៊ុន ថា**
ហត្ថលេខា:
បញ្ជាក់ដោយលោកមេភូមិ ឈ្មោះ: **លាង ប៊ុន ព័ន្ធី**
ហត្ថលេខា:

បានឃើញ និង ឯកភាព
ថ្ងៃ **សុក្រ ១ រោច** ខែ **កើត** ឆ្នាំ **ឆ័ន្ទ័រាសី** ឆ្នាំ **២៥៦១**
ព្រះពុទ្ធ ថ្ងៃទី **១៩** ខែ **កុម្ភៈ** ឆ្នាំ **២០១៧**
ប្រធានមហាស្ថិតិក្រុម: **ល្អិត**



ព្រះរាជាណាចក្រកម្ពុជា
ជាតិ សាសនា ព្រះមហាក្សត្រ

លិខិតបញ្ជាក់ការផ្ទេរដីធ្លី ទ្រព្យសម្បត្តិ

នាងផ្កី/ផ្កីបាទ ឈ្មោះសាមីខ្លួន: **៩៥១.៧៧២** អាយុ: **៤៩** សញ្ជាតិ: **ខ្មែរ** មុខរបរ: **គ.ស.ស**
មានទីលំនៅស្ថិតនៅក្នុងឈ្មោះភូមិ: **ផ្លូវ១៤១** ឃុំ: **២** ស្រុក: **ប្រាសាទ ១២៥៧** ។

សូមបញ្ជាក់ដែរថា ដីមុនខ្ញុំធ្លាប់បានទទួលពីតាមរយៈការបញ្ជាក់ពីសំណាក់អាជ្ញាធរមូលដ្ឋាន អំពីសិទ្ធិរបស់ខ្ញុំដើម្បីទទួលបានសំណង
សម្រាប់ការបាត់បង់ទ្រព្យសម្បត្តិ (ផ្ទះ ដីធ្លី និងដើមឈើ) ដែលអាចបង្កើតការបាត់បង់សំណងសង្គម និងសំណង
ដែលបាក់ព័ទ្ធនឹងប្រព័ន្ធតុលាការស្រុក ឬក្រសួងមហាផ្ទៃ (ការអភិវឌ្ឍន៍) ក្រោមប្រាក់កម្ចីដែលបានស្នើសុំដោយ TSSD-
AF ស្ថិតក្នុងឃុំ **២** ស្រុក **ប្រាសាទ** ។

ខ្ញុំសូមបញ្ជាក់ថា ខ្ញុំយល់ព្រមបញ្ជាក់ **៥ គ្រឿងប្រឡូក** ទំហំ **112.84** (ទំហំផ្ទៃដីបាត់បង់) នៃត្រកាជ
ដែលមានទីតាំងនៅក្នុងភូមិ **ផ្លូវ១៤១** ឃុំ **២** ស្រុក **ប្រាសាទ** ផ្តល់ជូនគម្រោង តាមរយៈអាជ្ញាធរ
មូលដ្ឋាន។ ខ្ញុំសូមបញ្ជាក់ថា ខ្ញុំមិនបានស្នើសុំសំណងណាមួយឡើយ ពីការបាត់បង់ ទ្រព្យសម្បត្តិបាត់បង់ផ្សេងៗដូច
ជា () ហើយខ្ញុំសូមស្នើ អាជ្ញាធរមូលដ្ឋានពិចារណាថា នេះជាការចូលរួមចំណែករបស់ខ្ញុំ សម្រាប់គម្រោង។

ប្រភេទនៃការបាត់បង់	ក្រឡាផ្ទៃ (ម ^២)	ចំនួន	តម្លៃក្នុង១ឯកតា	សរុប	មតិយោបល់
ដីធ្លី	112.84	252.1 kg	800 ⁺	225680 ⁺	គិតប្រឡូក
ដើមឈើ		0		0 ⁺	
សរុប				225680 ⁺	

អាស្រ័យលើការពិនិត្យនេះ ខ្ញុំ ឯកភាពចុះហត្ថលេខាលើការបញ្ជាក់ សម្រាប់ជាភស្តុតាងលើការសម្រេចចិត្តរបស់ខ្ញុំ។

កាលបរិច្ឆេទ **04/04/2017**
ម្ចាស់ដីធ្លី **៩៥១.៧៧២**
ព្រះបិតា/ម្តាយ

ឈ្មោះ និងហត្ថលេខា សាក្សី: **លន ភាស្រី**
ហត្ថលេខា: **[Signature]**
បញ្ជាក់ដោយអោកមេភូមិ ឈ្មោះ: **ឈន ប៊ុន ភាស្រី**
ហត្ថលេខា: **[Signature]**

បានឃើញ និង ឯកភាព
ថ្ងៃក្រៅ ១៧៩ នៃកំណត់ ឆ្នាំ ២០១៧
ថ្ងៃទី 19 នៃ ១៧៩ ឆ្នាំ 2017
ប្រធានក្រុមប្រឹក្សាឃុំ **២**

ប៊ុន ធីត

ព្រះរាជាណាចក្រកម្ពុជា
ជាតិ សាសនា ព្រះមហាក្សត្រ

លិខិតបញ្ជាក់ការធ្វើដីធ្លី ទ្រព្យសម្បត្តិ

រោងចំរុះ/ចំរុះបាទ ឈ្មោះសាមីខ្លួន: **លីក សិរីយូន** អាយុ: **៤០** សញ្ជាតិ: **ខ្មែរ** មុខរបរ: **សាងសង់**
មានទីលំនៅស្ថិតនៅក្នុងឈ្មោះភូមិ: **ស្រែស្រឡៅ** ឃុំ: **ស្រែ** ស្រុក: **ចំរង** ខេត្ត: **កំពង់ចាម**។

សូមបញ្ជាក់ដែរថា ពីមុនខ្ញុំធ្លាប់បានទទួលព័ត៌មានពីសំណាក់អាជ្ញាធរមូលដ្ឋាន អំពីសិទ្ធិរបស់ខ្ញុំដើម្បីទទួលបានសំណង់ សម្រាប់ការបាត់បង់ទ្រព្យសម្បត្តិ (ផ្ទះ ដីធ្លី និងដើមឈើ) ដែលអាចបង្កមកពីការការសាងសង់អាជ្ញាធរនានាសម្បូរ និងសំណង់ ដែលពាក់ព័ន្ធនឹងប្រព័ន្ធតុលាការស្របច្បាប់ ឬការកែលម្អ បើសិនជាមាន (ការកែលម្អ) តាមប្រាក់កម្ចីដែលបានស្នើសុំដោយ TSSD-AF ស្ថិតក្នុងឃុំ: **ស្រែ** ស្រុក: **ចំរង**។

ខ្ញុំសូមបញ្ជាក់ថា ខ្ញុំយល់ព្រមយកចិត្តទុកដាក់ **ដីធ្លី ២១១.២ ហិកតា** (២១១.២ ហិកតា) ដែលមានទីតាំងនៅក្នុងភូមិ **ស្រែស្រឡៅ** ឃុំ **ស្រែ** ស្រុក **ចំរង** ផ្តល់ជូនគម្រោង តាមរយៈអាជ្ញាធរ មូលដ្ឋាន។ ខ្ញុំសូមបញ្ជាក់ថា ខ្ញុំមិនបានស្នើសុំសំណងណាមួយឡើយ ពីការបាត់បង់ ទ្រព្យសម្បត្តិបាត់បង់ផ្សេងៗដូច ជា () ហើយខ្ញុំសូមស្នើ អាជ្ញាធរមូលដ្ឋានពិចារណាថា នេះជាការចូលរួមចំណែករបស់ខ្ញុំ សម្រាប់គម្រោង។

ប្រភេទនៃការបាត់បង់	ក្រឡាផ្ទៃ (ម ^២)	ចំនួន	តម្លៃក្នុង១ឯកតា	សរុប	មតិយោបល់
ដីធ្លី	211.2	528 kg	800 ⁺	422400 ⁺	ដីធ្លី ២១១.២ ហិកតា
ដើមឈើ		0		0 ⁺	
សរុប				422400 ⁺	

អាស្រ័យហេតុនេះ ខ្ញុំ ឯកភាពចុះហត្ថលេខាលើការបញ្ជាក់ សម្រាប់ការស្នើសុំតាមលិខិតបញ្ជាក់របស់ខ្ញុំ។

កាលបរិច្ឆេទ: **04/04/2017**
ម្ចាស់ដីធ្លី: **លីក សិរីយូន**
ជូនដំណឹង

ឈ្មោះ និងហត្ថលេខា សាក្សី: **ប្រាក់ សិរី**
ហត្ថលេខា: **កាតា**
បញ្ជាក់ដោយលោកមេភូមិ ឈ្មោះ: **សា.ល. ប៊ុន ឈុំន**
ហត្ថលេខា: **ប៊ុន ឈុំន**

បានឃើញ និង ឯកភាព
ថ្ងៃ: **១២/០៤/២០១៧** ខែ: **មេសា** ឆ្នាំ: **២០១៧**
១៩/០៤/២០១៧ ថ្ងៃ: **១៩** ខែ: **មេសា** ឆ្នាំ: **២០១៧**
ប្រធានក្រុមប្រឹក្សាឃុំ: **ស្រែ**



ព្រះរាជាណាចក្រកម្ពុជា
ជាតិ សាសនា ព្រះមហាក្សត្រ

លិខិតបញ្ជាក់ការផ្ទេរដីធ្លីទ្រព្យសម្បត្តិ

ខាងខ្ញុំចាម ឈ្មោះសាមីខ្លួន: **វ៉ា. សាវា** អាយុ: **១៦** សញ្ជាតិ: **វៀត** មុខរបរ: **និវត្តន៍**
មានទីលំនៅស្ថិតនៅក្នុងឈ្មោះភូមិ: **ស្រែច្រវា** ឃុំ: **២** ស្រុក: **ស្រែច្រវា** ខេត្ត: **កំពង់ចាម** ។

សូមបញ្ជាក់ដែរថា ពីមុនខ្ញុំធ្លាប់បានទទួលពីតំណែងពីសំណាក់អាជ្ញាធរមូលដ្ឋាន អំពីសិទ្ធិរបស់ខ្ញុំដើម្បីទទួលបានសំណង
សម្រាប់ការបាត់បង់ទ្រព្យសម្បត្តិ (ផ្ទះ ដីធ្លី និងដើមឈើ) ដែលអាចបង្កើតពីការងារសាងសង់អាជ្ញាធរខាងសង្គម និងសំណង
ដែលពាក់ព័ន្ធនឹងប្រព័ន្ធស្រោចស្រព ឬការបែកបាក់ បើសិនជាទីក្រុង (ការអភិវឌ្ឍន៍) ឬការប្រាក់កម្ចីដែលបានស្នើសុំដោយ TSSO-
AF ស្ថិតក្នុងឃុំ **២** ស្រុក **ស្រែច្រវា** ។

ខ្ញុំសូមបញ្ជាក់ថា ខ្ញុំយល់ព្រមបញ្ជាក់ **៥២០ គីឡូក្រាម** ទំហំ **២១៦.០៧** (ទំហំផ្ទៃដីបាត់បង់) មេត្រាផ្តល់
ដែលមានទីតាំងនៅក្នុងភូមិ **ស្រែច្រវា** ឃុំ **២** ស្រុក **ស្រែច្រវា** ផ្តល់ជូនគម្រោង តាមរយៈអាជ្ញាធរ
មូលដ្ឋាន។ ខ្ញុំក៏សូមបញ្ជាក់ថា ខ្ញុំមិនបានស្នើសុំសំណងណាមួយឡើយ ពីការបាត់បង់ ទ្រព្យសម្បត្តិបាត់បង់ផ្សេងៗដូច
ជា () ហើយខ្ញុំសូមស្នើ អាជ្ញាធរមូលដ្ឋានពិចារណាថា នេះជាការចូលរួមចំណែករបស់ខ្ញុំ សម្រាប់គម្រោង។

ប្រភេទនៃការ បាត់បង់	ក្រឡាផ្ទៃ (ម ^២)	ចំនួន	តម្លៃក្នុង១ឯកតា	សរុប	មតិយោបល់
ដីធ្លី	216.07	540.175 kg	800 *	432140 *	និវត្តន៍
ដើមឈើ		0		0 *	
សរុប				432140 *	

អាស្រ័យដ្ឋាននេះ ខ្ញុំ ឯកភាពចុះហត្ថលេខាលើការបញ្ជាក់ សម្រាប់ជាភស្តុតាងលើការសម្រេចចិត្តរបស់ខ្ញុំ។

កាលបរិច្ឆេទ : **04/04/2017**

ម្ចាស់ដីធ្លី **វ៉ា. សាវា**

ជិតមេដៃស្តាំ

ឈ្មោះ និងហត្ថលេខា សាក្សី: **វ៉ា. សាវា**

ហត្ថលេខា: **វ៉ា. សាវា**

បញ្ជាក់ដោយលោកអគ្គនិយោជក: **វ៉ា. សាវា**

ហត្ថលេខា: **វ៉ា. សាវា**

បានឃើញ និង ឯកភាព

ថ្ងៃ **០៤/០៤/២០១៧** នៃ ខែ **មេសា** ឆ្នាំ **២០១៧** ទំព័រ **២** នៃ **២**

ថ្ងៃ **០៤/០៤/២០១៧** ថ្ងៃទី **១៩** នៃ ខែ **មេសា** ឆ្នាំ **២០១៧**

ប្រធានក្រុមប្រឹក្សាឃុំ **២**



ប៊ុន ធីន

ព្រះរាជាណាចក្រកម្ពុជា
ជាតិ សាសនា ព្រះមហាក្សត្រ

លិខិតបញ្ជាក់ការចុះដីធ្លីប្រកបដោយសុវត្ថិភាព

ខាងខ្ញុំខ្ញុំចាច ឈ្មោះសាមីខ្លួន: ឡៅ សុខា អាយុ: ៤១ សញ្ជាតិ: ខ្មែរ មុខងារ: សាងសង់
 មានទីលំនៅស្ថិតនៅក្នុងឈ្មោះភូមិ: ខ្នងស្រះ ឃុំ: ស្រះ ស្រុក: ទឹកថ្លា ខេត្ត: កំពង់ចាម ។

សូមបញ្ជាក់ដែរថា ពីមុនខ្ញុំធ្លាប់បានទទួលបានដីសំណាក់អាជ្ញាធរមូលដ្ឋាន កំពុងស្ថិតនៅលើដីដើម្បីទទួលបានសំណង់
 សម្រាប់ការបាត់បង់ទ្រព្យសម្បត្តិ (ថ្ម: ដីធ្លី និងដីមេឈើ) ដែលអាចបង្កបង្កើនការសាងសង់អាជ្ញាធរសាមីខ្លួន និងសំណង់
 ដែលពាក់ព័ន្ធនឹងការបង្កើនស្ថានភាព ឬការកែលម្អ លើស្ថានភាព (ការសាងសង់) ឬការប្រាក់កម្ចីដែលបានស្នើសុំដោយ TSSD-
 AF ស្ថិតក្នុងឃុំ: ស្រះ ស្រុក: ទឹកថ្លា ខេត្ត: កំពង់ចាម ។

ខ្ញុំសូមបញ្ជាក់ថា ខ្ញុំយល់ព្រមចុះដី ៥១២៥០០ ម៉ែត្រការ៉េ (៥១២.៥ ហិកតា) (ទំហំដីបាត់បង់) ក្នុងករណី
 ដែលមានទីតាំងនៅក្នុងភូមិ: ស្រះ ឃុំ: ស្រះ ស្រុក: ទឹកថ្លា ខេត្ត: កំពង់ចាម ផ្តល់ជូនតាមការសាងសង់
 មូលដ្ឋាន។ ខ្ញុំក៏សូមបញ្ជាក់ថា ខ្ញុំមិនបានស្នើសុំសំណងណាមួយឡើយ ពីការបាត់បង់ (ទ្រព្យសម្បត្តិបាត់បង់ផ្សេងៗដូច
 ជា:) ហើយខ្ញុំសូមស្នើ អាជ្ញាធរមូលដ្ឋានពិចារណាថា ដោះស្រាយការបាត់បង់ដី សម្រាប់តម្រូវការ។

ប្រភេទនៃការបាត់បង់	ក្រឡាផ្ទៃ (ម ^២)	ចំនួន	តម្លៃក្នុង១ហិកតា	សរុប	មតិយោបល់
ដីធ្លី	៥១២.៥	៦៣១.២៥៤២	៨០០*	៥០៥០០០*	ដីកំប្រឡាយ
ដីមេឈើ		០		០*	
សរុប				៥០៥០០០*	

អាស្រ័យឈរលើ: ខ្ញុំ ឯកភាពចុះហត្ថលេខាលើការបញ្ជាក់ សម្រាប់ការសាងសង់ដីកំប្រឡាយដីកំប្រឡាយ។

ឈ្មោះ និងហត្ថលេខា សាមីខ្លួន: ឡៅ សុខា
 ហត្ថលេខា: [Signature]
 បញ្ជាក់ដោយលោកមេធាវី ឈ្មោះ: គា.ស. ឌីណា
 ហត្ថលេខា: [Signature]

កាលបរិច្ឆេទ: ០៤/០៤/២០១៧
 ម្ចាស់ដីធ្លី: ឡៅ សុខា
 ក្រុមប្រឹក្សាភិបាល: [Signature]

បានឃើញ និង ឯកភាព
 ថ្ងៃ: ០៤/០៤/២០១៧ នៃ តំណាង ឯកភាព: ស. ឌីណា
 ថ្ងៃទី: ១៩ ខែ: ៤ ឆ្នាំ: ២០១៧
 ប្រធានក្រុមប្រឹក្សាភិបាល: [Signature]



ព្រះរាជាណាចក្រកម្ពុជា
ជាតិ សាសនា ព្រះមហាក្សត្រ

លិខិតបញ្ជាក់ការអនុវត្តវិធីសាស្ត្រសម្បទាន

ខាងខ្ញុំ/ខ្ញុំបាន ឈ្មោះសាមីខ្លួន: **ន.ក. ស័ក** អាយុ: **៩៩** សញ្ជាតិ: **ក្រុង** មុខងារ: **នាយក**
អាចប្រើប្រាស់ស្ថិតនៅក្នុងឈ្មោះភូមិ: **ផ្ទះ ៧៩** ឃុំ: **២** ស្រុក: **ព្រះស្រីរាជ្យ ២២០៧** ។

សូមបញ្ជាក់ដែរថា ពីមុនខ្ញុំធ្លាប់បានទទួលព័ត៌មានពីសំណាក់អាជ្ញាធរមូលដ្ឋាន អំពីសិទ្ធិរបស់ខ្ញុំដើម្បីទទួលបានសំណង
សម្រាប់ការបាត់បង់ទ្រព្យសម្បត្តិ (ផ្ទះ ដីធ្លី និងដើមឈើ) ដែលរកចម្លងមកពីការសាងសង់អាជ្ញាធរខាសាមីខ្លួន និងសំណង
ដែលបាត់ពីទីធ្លីនិងប្រព័ន្ធស្រោចស្រព ឬការបែកបាក់ បរិស្ថានទីក្រុង (ការស៊ើបអង្កេត) ក្រុមប្រឹក្សាភិបាលដែលបានស្នើសុំដោយ TSSO-
AF ស្ថិតក្នុងឃុំ **២** ស្រុក **ព្រះស្រីរាជ្យ** ។

ខ្ញុំសូមបញ្ជាក់ថា ខ្ញុំយល់ព្រមបរិច្ចាគ **ដីស្រែ ៣០០ ម^២** (ទំហំផ្ទៃដីបាត់បង់) ឱ្យរកាជ្ញា
ដែលមានទីតាំងនៅក្នុងភូមិ **ផ្ទះ ៧៩** ឃុំ **២** ស្រុក **ព្រះស្រីរាជ្យ** ដល់ជូនគម្រោង តាមរយៈអាជ្ញាធរ
មូលដ្ឋាន។ ខ្ញុំក៏សូមបញ្ជាក់ថា ខ្ញុំមិនបានស្នើសុំសំណងណាមួយឡើយ ពីការបាត់បង់ (ទ្រព្យសម្បត្តិបាត់បង់ផ្សេងៗដូច
ជា) ហើយខ្ញុំសូមស្នើ អាជ្ញាធរមូលដ្ឋានពិចារណាថា នេះជាការចូលរួមចំណែករបស់ខ្ញុំ សម្រាប់គម្រោង។

ប្រភេទនៃការបាត់បង់	ក្រឡាផ្ទៃ (ម ^២)	ចំនួន	តម្លៃក្នុង១ឯកតា	សរុប	មតិយោបល់
ដីធ្លី	300 ម ^២	750 kg	800*	600000*	ដីស្រែ ៣០០ ម ^២
ដើមឈើ		0		0*	
សរុប				600000*	

អាស្រ័យហេតុនេះ ខ្ញុំ ឯកភាពចុះហត្ថលេខាលើការបញ្ជាក់ សម្រាប់ឯកសារតាងលើការសម្រេចចិត្តរបស់ខ្ញុំ។

កាលបរិច្ឆេទ **04/04/2017**

ម្ចាស់ដីធ្លី **ន.ក. ស័ក**

ជិតមន្ត្រីស្តី

ឈ្មោះ និងហត្ថលេខា សាក្សី: **ឡី. ស៊ីវា**

ហត្ថលេខា:

បញ្ជាក់ដោយអោកមេធាវី ឈ្មោះ: **នា. យ. ប៊ុនព័ន្ធ**

ហត្ថលេខា:

បានឃើញ និង ឯកភាព

ថ្ងៃសុក្រ ៩ រោច ខែកើត ឆ្នាំឧស្សា ព.ស ២៥៦១

ថ្ងៃទី 19 ខែ ៤ រោច ឆ្នាំ 2017

ប្រធានក្រុមប្រឹក្សាឃុំ **២**



សុខ. ធីត

ព្រះរាជាណាចក្រកម្ពុជា
ជាតិ សាសនា ព្រះមហាក្សត្រ

លិខិតបញ្ជាក់ការផ្ទេរដីធ្លីប្រកបសម្បត្តិ

ខាងខ្ញុំ/ខ្ញុំបាន ឈ្មោះសាមីខ្លួន: **ឧ. ណារិន** អាយុ: **៤៩** សញ្ជាតិ: **ខ្មែរ** មុខងារ: **ឧបនាយក**
 មានទីលំនៅស្ថិតនៅក្នុងឈ្មោះភូមិ: **ភូមិស្រែច្រក** ឃុំ: **ឃុំ** ស្រុក: **ស្រុកស្រែច្រក ខេត្តស្វាយរៀង**។



សូមបញ្ជាក់ដែរថា ពីមុនខ្ញុំធ្លាប់បានទទួលព័ត៌មានពីសំណាក់អាជ្ញាធរមូលដ្ឋាន អំពីសិទ្ធិរបស់ខ្ញុំដើម្បីទទួលបានសំណង់
 សម្រាប់ការបាត់បង់ទ្រព្យសម្បត្តិ (ផ្ទះ ដីធ្លី និងដើមឈើ) ដែលរកចម្លងមកពីការងារសាងសង់អាជ្ញាធរនានាសម្បូរ និងសំណង់
 ដែលពាក់ព័ន្ធនឹងប្រព័ន្ធស្រោចស្រព ឬការកែលម្អ បើសិនមានទីក្រុង (ការអភិវឌ្ឍន៍) ក្រោមប្រាក់កម្ចីដែលបានស្នើសុំដោយ TSSD-
 AF ស្ថិតក្នុងឃុំ **ឃុំ** ស្រុក **ស្រែច្រក** ។

ខ្ញុំសូមបញ្ជាក់ថា ខ្ញុំយល់ព្រមបញ្ជាក់ **ដីធ្លីស្រែច្រក** ទំហំ **112.2 m²** (ទំហំផ្ទៃដីបាត់បង់) មេត្តាជួយ
 ដែលមានទីតាំងនៅក្នុងភូមិ **ភូមិស្រែច្រក** ឃុំ **ឃុំ** ស្រុក **ស្រែច្រក** ផ្តល់ជូនគម្រោង តាមរយៈអាជ្ញាធរ
 មូលដ្ឋាន។ ខ្ញុំក៏សូមបញ្ជាក់ថា ខ្ញុំមិនបានស្នើសុំសំណងណាមួយឡើយ ពីការបាត់បង់ ទ្រព្យសម្បត្តិបាត់បង់ផ្សេងៗដូច
 ជា () ហើយខ្ញុំសូមស្នើ អាជ្ញាធរមូលដ្ឋានពិចារណាថា នេះជាការចូលរួមចំណែករបស់ខ្ញុំ សម្រាប់គម្រោង។

ប្រភេទនៃការបាត់បង់	ក្រឡាផ្ទៃ (ម ^២)	ចំនួន	តម្លៃក្នុង១ឯកតា	សរុប	មតិយោបល់
ដីធ្លី	112.2 m ²	280.5 kg	800 ⁺	224400 ⁺	ដីក្រសែ
ដើមឈើ		0		0 ⁺	
សរុប				224400 ⁺	

អាស្រ័យលើការពិនិត្យ និង ឯកភាពចុះហត្ថលេខាលើការបញ្ជាក់ សម្រាប់ជាភស្តុតាងលើការសម្រេចចិត្តរបស់ខ្ញុំ។

កាលបរិច្ឆេទ **04/04/2017**
 ម្ចាស់ដីធ្លី **ឧ. ណារិន**
 ត្រូវបានបញ្ជាក់

ឈ្មោះ និងហត្ថលេខា សាក្សី: **ស៊ី ណារិន**
 ហត្ថលេខា: 
 បញ្ជាក់ដោយលោកអគ្គនាយក: **សា. ប៊ុន រតនា**
 ហត្ថលេខា: 

បានឃើញ និង ឯកភាព
 ថ្ងៃ **១២/៤/២០១៧** នៃសាលា ឆ្នាំ **ស.ស. ២៥៦១**
 ខែ **មិថុនា** ថ្ងៃទី **19** ខែ **សីហា** ឆ្នាំ **2017**
 ប្រធានគ្រូបង្កើតឃុំ: **ឃុំ**



ព្រះរាជាណាចក្រកម្ពុជា
ជាតិ សាសនា ព្រះមហាក្សត្រ

សិខិតបញ្ជាក់ការដើរដីធ្លី ព្រៃឈើ

រោងថ្ម/ថ្មីបាទ ឈ្មោះសាមីខ្លួន: **សាត ឌីន្ទ្រី** អាយុ: **38** សញ្ជាតិ: **ខ្មែរ** មុខងារ: **កសិករ**
មានបីលំនៅដ្ឋាននៅក្នុងឈ្មោះភូមិ: **ផ្លូវស្រូវ** ឃុំ: **ទ្រា** ស្រុក: **ចិត្តបុរេខេត្ត កំពង់ស្ពឺ** ។

សូមបញ្ជាក់ដែរថា ពីមុនខ្ញុំធ្លាប់បានទទួលព័ត៌មានពីសំណាក់អាជ្ញាធរមូលដ្ឋាន អំពីសិទ្ធិរបស់ខ្ញុំដើម្បីទទួលបានសំណង់
សម្រាប់ការបាត់បង់ព្រៃឈើសម្បត្តិ (ដី: ដីធ្លី និងដើមឈើ) ដែលអាចបង្កើនការការពារសាងសង់ហេដ្ឋារចនាសម្ព័ន្ធ និងសំណង់
ដែលពាក់ព័ន្ធនឹងប្រព័ន្ធស្រោចស្រព ឬការកែលម្អ បរិស្ថានមីក្រូ (ការអភិវឌ្ឍន៍) ឬការប្រាក់កម្ចីដែលបានស្នើសុំដោយ TSSD-
AF ស្ថិតក្នុងឃុំ **ទ្រា** ស្រុក **ចិត្តបុរេ** ។

ខ្ញុំសូមបញ្ជាក់ថា ខ្ញុំយល់ព្រមបង្កើត **ដី 120 m²** (ម្នាក់ឆ្នាំបាត់បង់) មេត្តាផ្តល់
ដែលមានទីតាំងនៅក្នុងភូមិ **ផ្លូវស្រូវ** ឃុំ **ទ្រា** ស្រុក **ចិត្តបុរេ** ផ្តល់ជូនគម្រោង តាមរយៈអាជ្ញាធរ
មូលដ្ឋាន។ ខ្ញុំក៏សូមបញ្ជាក់ថា ខ្ញុំមិនបានស្នើសុំសំណងណាមួយឡើយ ពីការបាត់បង់ ព្រៃឈើសម្បត្តិបាត់បង់ផ្សេងៗដូច
ជា **ដីសស**) ហើយខ្ញុំសូមស្នើ អាជ្ញាធរមូលដ្ឋានពិចារណាថា នេះជាការចូលរួមចំណែករបស់ខ្ញុំ សម្រាប់គម្រោង។

ប្រភេទនៃការបាត់បង់	ក្រឡាផ្ទៃ (ម ²)	ចំនួន	តម្លៃក្នុង១ឯកតា	សរុប	មតិយោបល់
ដីធ្លី	120 m ²	300 kg	800 ⁺	240000 ⁺	ដីស្រែប្រែប្រួល
ដើមឈើ		37 ជើង		370000 ⁺	បន្ថែមដីស្រែ
សរុប				394000 ⁺	

អាស្រ័យហេតុនេះ ខ្ញុំ ឯកភាពចុះហត្ថលេខាលើការបញ្ជាក់ សម្រាប់ជាភស្តុតាងលើការសម្រេចចិត្តរបស់ខ្ញុំ។

កាលបរិច្ឆេទ: **04/04/2017**
ម្ចាស់ដីធ្លី: **សាត ឌីន្ទ្រី**
ដ្ឋានដីស្រែ

ឈ្មោះ និងហត្ថលេខា សាក្សី: **សាត រតនា**
ហត្ថលេខា: **[Signature]**
បញ្ជាក់ដោយលោកឃុំ ឈ្មោះ: **សាត ប៊ុន ស្រី**
ហត្ថលេខា: **[Signature]**

បានឃើញ និង ឯកភាព
ថ្ងៃ ខែ ឆ្នាំ: **09/04/2017** នៃ កំណត់ ឆ្នាំ: **2561**
ក្រុងសៀមរាប ថ្ងៃទី **19** ខែ **ឧសភា** ឆ្នាំ **2017**
ប្រធានក្រុមប្រឹក្សាឃុំ: **[Signature]**
[Red Seal] **សុខ ធីត**

ព្រះរាជាណាចក្រកម្ពុជា
ជាតិ សាសនា ព្រះមហាក្សត្រ

លិខិតបញ្ជាក់ការផ្ទេរដីធ្លីប្រកបដោយសុវត្ថិភាព

រោងចំរុះច្រុះ ឈ្មោះសាមីខ្លួន: **វ៉ិស. វណ្ណឌី** អាយុ: **38** សញ្ជាតិ: **ខ្មែរ** មុខរបរ: **កសិករ**
មានទីលំនៅស្ថិតនៅក្នុងឈ្មោះភូមិ: **ផ្លូវស្រូវ** ឃុំ: **ស្វាយ** ស្រុក: **ព្រះស្រីស្រី ឃ្លាង**។

សូមបញ្ជាក់ដែរថា ពីមុនខ្ញុំធ្លាប់បានទទួលព័ត៌មានពីសំណាក់អាជ្ញាធរមូលដ្ឋាន អំពីសិទ្ធិរបស់ខ្ញុំដើម្បីទទួលបានសំណងសម្រាប់ការបាត់បង់ទ្រព្យសម្បត្តិ (ផ្ទះ ដីធ្លី និងដើមឈើ) ដែលរកបានមកពីការសាងសង់អាជ្ញាធរខាស៊ីន និងសំណងដែលពាក់ព័ន្ធនឹងប្រព័ន្ធស្រោចស្រព ឬការកែលម្អ បរិស្ថានទីក្រុង (ការអភិវឌ្ឍន៍) ក្រោមប្រាក់កម្ចីដែលបានស្នើសុំដោយ TSSD-AF ស្ថិតក្នុងឃុំ **ស្វាយ** ស្រុក **ព្រះស្រីស្រី** ។

ខ្ញុំសូមបញ្ជាក់ថា ខ្ញុំយល់ព្រមឃើញថា **ដីស្រែចំការប្រកបដោយ** ទំហំ **39m²** (ទំហំផ្ទៃដីបាត់បង់) ដែលត្រូវបានកំណត់នៅក្នុងភូមិ **ផ្លូវស្រូវ** ឃុំ **ស្វាយ** ស្រុក **ព្រះស្រីស្រី** ដល់ជូនគម្រោង តាមរយៈអាជ្ញាធរមូលដ្ឋាន។ ខ្ញុំក៏សូមបញ្ជាក់ថា ខ្ញុំមិនបានស្នើសុំសំណងណាមួយឡើយ ពីការបាត់បង់ ទ្រព្យសម្បត្តិបាត់បង់ផ្សេងៗដូចជា () ហើយខ្ញុំសូមស្នើ អាជ្ញាធរមូលដ្ឋានពិចារណាថា នេះជាការចូលរួមចំណែករបស់ខ្ញុំ សម្រាប់គម្រោង។

ប្រភេទនៃការបាត់បង់	ក្រឡាផ្ទៃ (ម ²)	ចំនួន	តម្លៃក្នុង១ឯកតា	សរុប	មតិយោបល់
ដីធ្លី	39 m ²	97.5 kg	800 ⁺	78 000 ⁺	ដីកសិកម្ម
ដើមឈើ		0		0 ⁺	
សរុប				78 000 ⁺	

អាស្រ័យដេតនេះ ខ្ញុំ ឯកភាពចុះហត្ថលេខាលើការបញ្ជាក់ សម្រាប់ជាភស្តុតាងលើការសម្រេចចិត្តរបស់ខ្ញុំ។

កាលបរិច្ឆេទ: **04/04/2017**
ម្ចាស់ដីធ្លី: **វ៉ិស. វណ្ណឌី**
ផ្ដិតចម្លងស្នាក់

ឈ្មោះ និងហត្ថលេខា សាមីខ្លួន: **វ៉ិស. វណ្ណឌី**
ហត្ថលេខា
បញ្ជាក់ដោយលោកមេធាវី ឈ្មោះ: **គា. ប៊ុនស៊ុន**
ហត្ថលេខា

បានឃើញ និង ឯកភាព
ថ្ងៃ: **សុក្រ ១៣** ខែ: **កុម្ភៈ** ឆ្នាំ: **ស្រូវ២៥៦១**
ព្រះស្រីស្រី ថ្ងៃ: **19** ខែ: **កុម្ភៈ** ឆ្នាំ: **2017**
ប្រធានក្រុមប្រឹក្សាឃុំ: **វ៉ុ**
 **ប៊ុន. ធីន**

ព្រះរាជាណាចក្រកម្ពុជា
ជាតិ សាសនា ព្រះមហាក្សត្រ

លិខិតបញ្ជាក់ការផ្ទេរដីធ្លីប្រកបដោយសុវត្ថិភាព

រោងថ្ម/ថ្មីបាទ ឈ្មោះសាមីខ្លួន: **ឧត្តម ប៊ុនស៊ីន** អាយុ: **៤២** សញ្ជាតិ: **ខ្មែរ** មុខរបរ: **សាងសង់**
 មានទីតាំងនៅក្នុងឈ្មោះភូមិ: **ស្រែស្រែចំរុះ** ឃុំ: **ទ្រា** ស្រុក: **ចំរង្កោ** ខេត្ត: **កំពង់ចាម** ។



សូមបញ្ជាក់ដែរថា ពីមុនខ្ញុំធ្លាប់បានទទួលព័ត៌មានពីសំណាក់អគ្គនាយកដ្ឋានអចិន្ត្រៃយ៍សំណង់ដីធ្លីទទួលបានសំណេងសម្រាប់ការបាត់បង់ទ្រព្យសម្បត្តិ (ផ្ទះ ដីធ្លី និងដើមឈើ) ដែលរកចេញមកពីការសាងសង់ហេដ្ឋារចនាសម្ព័ន្ធ និងសំណង់ដែលពាក់ព័ន្ធនឹងប្រព័ន្ធស្រោចស្រព ឬការកែលម្អ ឬស្ថានភាពក្រុង (ការអភិវឌ្ឍន៍) ក្រោមបញ្ជាក់កម្រិតដែលបានស្នើសុំដោយ TSSO-AF ស្ថិតក្នុងឃុំ **ទ្រា** ស្រុក **ចំរង្កោ** ។

ខ្ញុំសូមបញ្ជាក់ថា ខ្ញុំយល់ព្រមឃើញថា **ដីស្រែចំរុះស្រែចំរុះ** ទំហំ **150 m²** (ទំហំផ្ទៃដីបាត់បង់) ត្រូវបានកាត់ចេញពីដីដែលមានទីតាំងនៅក្នុងភូមិ **ស្រែស្រែចំរុះ** ឃុំ **ទ្រា** ស្រុក **ចំរង្កោ** ដល់ជូនគម្រោង តាមរយៈអគ្គនាយកដ្ឋានអចិន្ត្រៃយ៍សំណង់ដីធ្លី។ ខ្ញុំក៏សូមបញ្ជាក់ថា ខ្ញុំមិនបានស្នើសុំសំណងណាមួយឡើយ ពីការបាត់បង់ ទ្រព្យសម្បត្តិបាត់បង់ផ្សេងៗដូចជា () ហើយខ្ញុំសូមស្នើ អាជ្ញាធរមូលដ្ឋានពិចារណាថា នេះជាការចូលរួមចំណែករបស់ខ្ញុំ សម្រាប់គម្រោង។

ប្រភេទនៃការបាត់បង់	ក្រឡាផ្ទៃ (ម ^២)	ចំនួន	តម្លៃក្នុង១ឯកតា	សរុប	មតិយោបល់
ដីធ្លី	150 m ²	375 kg	800 ⁺	300000 ⁺	ដីស្រែចំរុះស្រែចំរុះ
ដើមឈើ		0		0 ⁺	
សរុប				300000 ⁺	

អាស្រ័យហេតុនេះ ខ្ញុំ ឯកភាពចុះហត្ថលេខាលើការបញ្ជាក់ សម្រាប់ឯកសារតាមលិខិតសម្រេចចិត្តរបស់ខ្ញុំ។

កាលបរិច្ឆេទ **04/04/2017**
 ម្ចាស់ដីធ្លី **ឧត្តម ប៊ុនស៊ីន**
 ផ្ដិតមេដៃស្ដាំ

ឈ្មោះ និងហត្ថលេខា សាមីខ្លួន: **ឧត្តម ប៊ុនស៊ីន**
 ហត្ថលេខា: 
 បញ្ជាក់ដោយលោកមេធាវី: **សា. ប៊ុនស៊ីន**
 ហត្ថលេខា: 

បានឃើញ និង ឯកភាព
 ថ្ងៃ **០៤/០៤/២០១៧** នៅទីតាំង **ភូមិស្រែចំរុះស្រែចំរុះ ស. ២៥៦/១២៧** ថ្ងៃទី **19** ខែ **០៤** ឆ្នាំ **2017**
 ប្រធានក្រុមប្រឹក្សាឃុំ **ៗ**

ស៊ុន ឆិច

ព្រះរាជាណាចក្រកម្ពុជា
ជាតិ សាសនា ព្រះមហាក្សត្រ

សិខិតបញ្ជាក់ការផ្ទេរដីធ្លីប្រកបដោយសុវត្ថិភាព

បានផ្ដល់ដីធ្លី ឈ្មោះសាមីខ្លួន: **លោក. សាវិន** អាយុ: **៤៩** សញ្ជាតិ: **ខ្មែរ** មុននឹង: **កនីសា**
មានទីលំនៅស្ថិតនៅក្នុងឈ្មោះភូមិ: **ភូមិស្រែច្រក** ឃុំ: **ឃុំ** ស្រុក: **ប្រាសាទ** ខេត្ត: **ប្រាសាទ** ។

សូមបញ្ជាក់ដែរថា ដីមុនផ្ដល់បានទទួលពីសំណាក់អគ្គនាយកដ្ឋានដីធ្លី អំពីសិទ្ធិរបស់ខ្ញុំដើម្បីទទួលបានសំណង
សម្រាប់ការបាត់បង់ទ្រព្យសម្បត្តិ (ផ្ទះ ដីធ្លី និងដើមឈើ) ដែលអាចបង្កើតពីការបាត់បង់សំណងដីធ្លី និងសំណង
ដែលបាត់បង់ពីប្រព័ន្ធស្រោចស្រព ឬការបាត់បង់ ឬការបាត់បង់ (ការអភិវឌ្ឍន៍) ក្រុមប្រឹក្សាភិបាលដែលបានស្នើសុំដោយ TSSO-
AF ស្ថិតក្នុងឃុំ **ឃុំ** ស្រុក: **ប្រាសាទ** ។

ខ្ញុំសូមបញ្ជាក់ថា ខ្ញុំយល់ព្រមបរិច្ចាគ **ដីធ្លី ៣១១.១៧៧ ម៉ែត្រការ៉េ** (ម៉ែត្រការ៉េ) ដែលមានទីតាំងនៅក្នុងភូមិ **ភូមិស្រែច្រក** ឃុំ **ឃុំ** ស្រុក **ប្រាសាទ** ផ្តល់ជូនគម្រោង តាមរយៈអាជ្ញាធរ
អចលនវត្ថុ។ ខ្ញុំសូមបញ្ជាក់ថា ខ្ញុំមិនបានស្នើសុំសំណងណាមួយឡើយ ពីការបាត់បង់ ទ្រព្យសម្បត្តិបាត់បង់ផ្សេងៗដូច
ជា () ហើយខ្ញុំសូមស្នើ អាជ្ញាធរអចលនវត្ថុពិចារណាថា នេះជាការចូលរួមចំណែករបស់ខ្ញុំ សម្រាប់គម្រោង។

ប្រភេទនៃការបាត់បង់	ក្រឡាផ្ទៃ (ម ^២)	ចំនួន	តម្លៃក្នុង១ឯកតា	សរុប	មតិយោបល់
ដីធ្លី	311.1 m ²	777.75 kg	800 ⁺	622200 ⁺	ដីធ្លី ៣១១.១៧៧
ដើមឈើ		0		0 ⁺	
សរុប				622200 ⁺	

អាស្រ័យហេតុនេះ ខ្ញុំ ឯកភាពចុះហត្ថលេខាលើការបញ្ជាក់ សម្រាប់ជាភស្តុតាងលើការសម្រេចចិត្តរបស់ខ្ញុំ។

កាលបរិច្ឆេទ **04/04/2017**
ម្ចាស់ដីធ្លី **លោក. សាវិន**
ជិតរដ្ឋស្តាំ

ឈ្មោះ និងហត្ថលេខា សាក្សី: **ហត្ថលេខា**
ហត្ថលេខា: **ហត្ថលេខា**
បញ្ជាក់ដោយលោកមេធាវី ឈ្មោះ: **លោក. ប៊ុន ព័ន្ធមុនី**
ហត្ថលេខា: **ហត្ថលេខា**

បានឃើញ និង ឯកភាព
ថ្ងៃ: **២២/០៤/២០១៧** នៃ **សាលាដំបូងរាជធានីភ្នំពេញ** ស. 256/
ក្រសួង ថ្ងៃទី **19** នៃ **ស. ៣** ឆ្នាំ **2017**
ប្រធានដីធ្លីក្រសួង: **ប្រធានដីធ្លីក្រសួង**
**ស៊ុន. ធីន**

ព្រះរាជាណាចក្រកម្ពុជា
ជាតិ សាសនា ព្រះមហាក្សត្រ

លិខិតបញ្ជាក់ការដើម្បី ទ្រព្យសម្បត្តិ

រវាងខ្ញុំខ្ញុំបាទ ឈ្មោះសាមីខ្លួន: **លី ឆ. សុវណ្ណ** អាយុ: **៤៨** សញ្ជាតិ: **ខ្មែរ** មុខងារ: **ឧបនាយក**
 មានទីលំនៅស្ថិតនៅក្នុងឈ្មោះភូមិ: **ភ្នំក្រវាញ** ឃុំ: **ទួល** ស្រុក: **ប៉ៃលិន** ខេត្ត: **ប៉ៃលិន**។


សូមបញ្ជាក់ដែរថា ពីមុនខ្ញុំធ្លាប់បានទទួលព័ត៌មានពីសំណាក់អាជ្ញាធរមូលដ្ឋាន អំពីសិទ្ធិរបស់ខ្ញុំដើម្បីទទួលបានសំណង់ សម្រាប់ការបាត់បង់ទ្រព្យសម្បត្តិ (ផ្ទះ ដីធ្លី និងដើមឈើ) ដែលរកចម្លងមកពីការសាងសង់អាជ្ញាធរនានាសម្តី និងសំណង់ ដែលពាក់ព័ន្ធនឹងប្រព័ន្ធស្ថាព្យាសាទ ឬការកែលម្អ បើស្ថានទីក្រុង (ការអភិវឌ្ឍន៍) ឧទាហរណ៍កម្មវិធីដែលបានស្នើសុំដោយ TSSD-AF ស្ថិតក្នុងឃុំ **ទួល** ស្រុក **ប៉ៃលិន** ខេត្ត **ប៉ៃលិន** ។

ខ្ញុំសូមបញ្ជាក់ថា ខ្ញុំយល់ព្រមបញ្ជាក់ **ដីធ្លី ២០០០ ម៉ែត្រការ៉េ** ទំហំ **184.2m²** (ទំហំផ្ទៃដីបាត់បង់) មេត្រាឲ្យ ដែលមានទីតាំងនៅក្នុងភូមិ **ភ្នំក្រវាញ** ឃុំ **ទួល** ស្រុក **ប៉ៃលិន** ផ្តល់ជូនគម្រោង តាមរយៈអាជ្ញាធរ មូលដ្ឋាន។ ខ្ញុំក៏សូមបញ្ជាក់ថា ខ្ញុំមិនបានស្នើសុំសំណងណាមួយឡើយ ពីការបាត់បង់ ទ្រព្យសម្បត្តិបាត់បង់ផ្សេងៗដូច ជា _____) ហើយខ្ញុំសូមស្នើ អាជ្ញាធរមូលដ្ឋានពិចារណាថា នេះជាការចូលរួមចំណែករបស់ខ្ញុំ សម្រាប់គម្រោង។

ប្រភេទនៃការបាត់បង់	ក្រឡាផ្ទៃ (ម²)	ចំនួន	តម្លៃក្នុង១ឯកតា	សរុប	មតិយោបល់
ដីធ្លី	184.2m²	460.5kg	800*	368400*	ដីកែសម្រួល
ដើមឈើ		0		0*	
សរុប				368400*	

អាស្រ័យហេតុនេះ ខ្ញុំ ឯកភាពចុះហត្ថលេខាលើការបញ្ជាក់ សម្រាប់ជាភស្តុតាងលើការសម្រេចចិត្តរបស់ខ្ញុំ។

កាលបរិច្ឆេទ **04/04/2017**
 ម្ចាស់ដីធ្លី **លី ឆ. សុវណ្ណ**
 ជិតមេដៃស្នា

ឈ្មោះ និងហត្ថលេខា សាក្សី: **លី ឆ. សុវណ្ណ**
 ហត្ថលេខា:
 បញ្ជាក់ដោយអធិបតី ឈ្មោះ: **លី ឆ. សុវណ្ណ**
 ហត្ថលេខា: 

បានឃើញ និង ឯកភាព
 ថ្ងៃ: **04/04/2017** ខែ: **សីហា** ឆ្នាំ: **២០១៧**
 ថ្ងៃ: **19** ខែ: **កុម្ភៈ** ឆ្នាំ: **2017**
 ប្រធានក្រុមប្រឹក្សាឃុំ: **លី**



ព្រះរាជាណាចក្រកម្ពុជា
ជាតិ សាសនា ព្រះមហាក្សត្រ

លិខិតបញ្ជាក់ការដេញដីថ្មី ព្រៃសម្បទាន

រោងចក្រច្រុក ឈ្មោះសាមីខ្លួន: ស្រូវ-សាវីក អាយុ: ៤០ សញ្ជាតិ: ខ្មែរ មុខងារ: កសិករ
មានទីលំនៅស្ថិតនៅក្នុងឈ្មោះភូមិ: ស្វាយទាប ឃុំ: ស្វាយទាប ស្រុក: ប្រាសាទ ខេត្ត: បាត់ដំបង។

សូមបញ្ជាក់ដែរថា ពីមុនខ្ញុំធ្លាប់បានទទួលព័ត៌មានពីសំណាក់អាជ្ញាធរមូលដ្ឋាន អំពីសិទ្ធិរបស់ខ្ញុំដើម្បីទទួលបានសំណង់ សម្រាប់ការបាត់បង់ទ្រព្យសម្បត្តិ (ផ្ទះ ដីធ្លី និងដើមឈើ) ដែលអាចបង្កមកពីការសាងសង់អាជ្ញាធរនានាសម្បូរ និងសំណង់ ដែលពាក់ព័ន្ធនឹងប្រព័ន្ធស្រោចស្រព ឬការកែលម្អ បេស្តាន់ទឹកក្រុង (ការសិក្សា) ក្រោមប្រាក់កម្ចីដែលបានស្នើសុំដោយ TSSO-AF ស្ថិតក្នុងឃុំ ស្វាយទាប ស្រុក ប្រាសាទ ខេត្ត បាត់ដំបង ។

ខ្ញុំសូមបញ្ជាក់ថា ខ្ញុំយល់ព្រមលើការ ដីកែច្នៃក្រឡា ទំហំ 273m² (ទំហំដីបាត់បង់) មេត្រាឲ្យ ដែលមានទីតាំងនៅក្នុងភូមិ ស្វាយទាប ឃុំ ស្វាយទាប ស្រុក ប្រាសាទ ធុរកិច្ចរបស់ខ្ញុំ តាមរយៈអាជ្ញាធរ មូលដ្ឋាន។ ខ្ញុំក៏សូមបញ្ជាក់ថា ខ្ញុំមិនបានស្នើសុំសំណងណាមួយឡើយ ពីការបាត់បង់ ទ្រព្យសម្បត្តិបាត់បង់ផ្សេងៗដូច ជា () ហើយខ្ញុំសូមស្នើ អាជ្ញាធរមូលដ្ឋានពិចារណាថា នេះជាការចូលរួមចំណែករបស់ខ្ញុំ សម្រាប់តម្លាភាព។

ប្រភេទនៃការបាត់បង់	ក្រឡាផ្ទៃ (ម ²)	ចំនួន	តម្លៃក្នុង១ឯកតា	សរុប	មតិយោបល់
ដីធ្លី	<u>273m²</u>	<u>622.5kg</u>	<u>800⁺</u>	<u>546000⁺</u>	<u>ដីកែច្នៃក្រឡា</u>
ដើមឈើ		<u>0</u>		<u>0⁺</u>	
សរុប				<u>546000⁺</u>	

អាស្រ័យហេតុនេះ ខ្ញុំ ឯកភាពចុះហត្ថលេខាលើការបញ្ជាក់ សម្រាប់ឯកសារដាក់បញ្ជូនដល់អាជ្ញាធរពាក់ព័ន្ធរបស់ខ្ញុំ។

កាលបរិច្ឆេទ 04/04/2017 ។
ម្ចាស់ដី ស្រូវ-សាវីក
ថ្កិតមេដៃ

ឈ្មោះ និងហត្ថលេខា សាក្សី: ហា ស. ធួន
ហត្ថលេខា: [Signature]
បញ្ជាក់ដោយលោកមេធាវី ឈ្មោះ: សាវីក ធួន
ហត្ថលេខា: [Signature]

បានឃើញ និង ឯកភាព
ថ្ងៃ ពុធ ៩ រោច ខែ ពិសាខ ឆ្នាំ ឧសភ ព.ស ២៥៦១
ប្រាសាទ ថ្ងៃទី 19 ខែ ឧសភា ឆ្នាំ 2017
ប្រធានក្រុមប្រឹក្សាឃុំ [Signature]

សុខ-ធីតា

ព្រះរាជាណាចក្រកម្ពុជា
ជាតិ សាសនា ព្រះមហាក្សត្រ

លិខិតបញ្ជាក់ការផ្ទេរដីធ្លីព្រៃស្រុកស្រី

ខាងក្រោមខ្ញុំបាន ឈ្មោះសាមីខ្លួន: **សុខ ឈឹម** អាយុ: **៣៤** សញ្ជាតិ: **ខ្មែរ** មុខរបរ: **កសិករ**
មានទីលំនៅស្ថិតនៅក្នុងឈ្មោះភូមិ: **ផ្លាស់ថ្ម** ឃុំ: **១** ស្រុក: **ស្រែចម្ការ** ខេត្ត: **ស្រះកែវ** ។

សូមបញ្ជាក់ដែរថា ពីមុនខ្ញុំធ្លាប់បានទទួលព័ត៌មានពីសំណាក់អង្គការសម្រាប់ការសាងសង់សំណង់សម្រាប់ការបាត់បង់ព្រៃស្រុកស្រី (ផ្ទះ ដីធ្លី និងដើមឈើ) ដែលរកបានបង្កើតពីការសាងសង់សំណង់សម្រាប់ការបាត់បង់ព្រៃស្រុកស្រី និងសំណង់ដែលបាត់បង់ព្រៃស្រុកស្រី ឬការបាត់បង់ព្រៃស្រុកស្រី (ការបាត់បង់ព្រៃស្រុកស្រី) ក្រុមប្រឹក្សាភិបាលដែលបានស្នើសុំដោយ TSSD-AF ស្ថិតក្នុងឃុំ **១** ស្រុក: **ស្រែចម្ការ** ។

ខ្ញុំសូមបញ្ជាក់ថា ខ្ញុំយល់ព្រមចេញ **៥៩២ ដីកម្រិត** ទំហំ **11.7m²** (ទំហំដីកម្រិតបាត់បង់) មេត្រាឲ្យដែលមានទីតាំងនៅក្នុងភូមិ **ផ្លាស់ថ្ម** ឃុំ **១** ស្រុក: **ស្រែចម្ការ** ក្នុងតំបន់ព្រៃស្រុកស្រី តាមរយៈអង្គការសម្រាប់ការសាងសង់សំណង់សម្រាប់ការបាត់បង់ព្រៃស្រុកស្រី ខ្ញុំមិនបានស្នើសុំសំណងណាមួយឡើយ ពីការបាត់បង់ ព្រៃស្រុកស្រីបាត់បង់ផ្សេងៗដូចជា **...**) ហើយខ្ញុំសូមស្នើ អង្គការសម្រាប់ការសាងសង់សំណង់សម្រាប់ការបាត់បង់ព្រៃស្រុកស្រី ។

ប្រភេទនៃការបាត់បង់	ក្រឡាផ្ទៃ (ម ^២)	ចំនួន	តម្លៃក្នុង១ឯកតា	សរុប	មតិយោបល់
ដីធ្លី	11.7 m ²	29.25 kg	800 ⁺	23400 ⁺	ដីកម្រិតបាត់បង់
ដើមឈើ		0		0 ⁺	
សរុប				23400 ⁺	

អាស្រ័យហេតុនេះ ខ្ញុំ ឯកភាពចុះហត្ថលេខាលើការបញ្ជាក់ សម្រាប់ការសាងសង់សំណង់សម្រាប់ការបាត់បង់ព្រៃស្រុកស្រី។

កាលបរិច្ឆេទ **04/04/2017**
ម្ចាស់ដីធ្លី **សុខ ឈឹម**
ព្រះបាទស្រី

ឈ្មោះ និងហត្ថលេខា សាមីខ្លួន: **សុខ ឈឹម**
ហត្ថលេខា: **...**
បញ្ជាក់ដោយលោកមេភូមិ ឈ្មោះ: **សុខ ឈឹម**
ហត្ថលេខា: **...**

បានឃើញ និង ឯកភាព
ថ្ងៃ **១៣** ខែ **០៤** ឆ្នាំ **២០១៧**
ថ្ងៃ **១៩** ខែ **០៤** ឆ្នាំ **២០១៧**
បញ្ជាក់ដោយលោកមេភូមិ **...**
 **សុខ ឈឹម**

ព្រះរាជាណាចក្រកម្ពុជា
ជាតិ សាសនា ព្រះមហាក្សត្រ

លិខិតបញ្ជាក់ការអនុវត្តវិធីប្រកួតប្រជែង

រវាងខ្ញុំ/ខ្ញុំបាន ឈ្មោះសាមីខ្លួន: គ.ជ. ជឿ អាយុ: ៤៦ សញ្ជាតិ: កម្ពុជា មុននោះ: ១៣៩១
មានទីលំនៅស្ថិតនៅក្នុងឈ្មោះភូមិ: ផ្ទះ ៧៤៩ ឃុំ: ១ ស្រុក: ចិត្តបុរាណ ខេត្ត: បាត់ដំបង ។

សូមបញ្ជាក់ដែរថា ពីមុនខ្ញុំធ្លាប់បានទទួលព័ត៌មានពីសំណាក់អង្គការសម្ព័ន្ធមិត្តភាពសូវៀត និងសំណាក់សម្រាប់ការបាត់បង់ទ្រព្យសម្បត្តិ (ផ្ទះ ដីធ្លី និងដើមឈើ) ដែលបានបង្កើតឡើងពីការរោសសាងសង់អាជ្ញាធរនានាសម្ព័ន្ធ និងសំណាក់ដែលពាក់ព័ន្ធនឹងប្រព័ន្ធស្រោចស្រព ឬការបែងចែក ឬស្ថានីយ៍ក្រុង (កាតាសត្រូហ្វ) ឬការប្រាក់កម្ចីដែលបានស្នើសុំដោយ TSSD-AF ស្ថិតក្នុងឃុំ ១ ស្រុក: ចិត្តបុរាណ ។

ខ្ញុំសូមបញ្ជាក់ថា ខ្ញុំយល់ព្រមចេញច្បាប់ ៥៥០ គីឡូក្រាម ទំហំ ៥១៩ (ទំហំផ្ទៃដីចាត់បង់) ឱ្យរក្សាទុកដែលមានទីតាំងនៅក្នុងភូមិ ផ្ទះ ៧៤៩ ឃុំ ១ ស្រុក: ចិត្តបុរាណ ជួបជុនគ្រប់គ្រង តាមរយៈអង្គការសម្ព័ន្ធ។ ខ្ញុំក៏សូមបញ្ជាក់ថា ខ្ញុំមិនបានស្នើសុំសំណងណាមួយឡើយ ពីការបាត់បង់ ទ្រព្យសម្បត្តិបាត់បង់ផ្សេងៗដូចជា ដីធ្លី) ហើយខ្ញុំសូមស្នើ អាជ្ញាធរសម្ព័ន្ធពីការណាថា នេះជាការចូលរួមចំណែករបស់ខ្ញុំ សម្រាប់គម្រោង។

ប្រភេទនៃការបាត់បង់	ក្រឡាផ្ទៃ (ម ^២)	ចំនួន	តម្លៃក្នុង១ឯកតា	សរុប	មតិយោបល់
ដីធ្លី	៥១៩	៥៤៧.៥៤៩	៨០០ ⁺	៤៣៨០០០ ⁺	៥៥០គីឡូក្រាម
ដើមឈើ		១០.៧៥៣		១០០០ ០០០ ⁺	៧២០គីឡូម៉ែត្រ
សរុប				១៤៣៨០០០ ⁺	

អាស្រ័យហេតុនេះ ខ្ញុំ ឯកភាពចុះហត្ថលេខាលើការបញ្ជាក់ សម្រាប់ជាភស្តុតាងលើការសម្រេចចិត្តរបស់ខ្ញុំ។

កាលបរិច្ឆេទ ០៤/០៤/២០១៧
ម្ចាស់ដីធ្លី: គ.ជ. ជឿ
ផ្ដិតមេដៃស្តាំ

ឈ្មោះ និងហត្ថលេខា សាក្សី: ហង់ ជួន ណារ៉ុន
ហត្ថលេខា: ហង់ ជួន ណារ៉ុន
បញ្ជាក់ដោយឯកភាពមេភូមិ ឈ្មោះ: ហង់ ជួន ណារ៉ុន
ហត្ថលេខា: ហង់ ជួន ណារ៉ុន

បានឃើញ និង ឯកភាព
ថ្ងៃក្រៅ ១៣៥ នៃសីលធម៌ ឆ្នាំ: ២៥៦១
ថ្ងៃទី ១៩ ខែ ១២ ឆ្នាំ ២០១៧
ប្រធានក្រុមប្រឹក្សាឃុំ: គ.ជ. ជឿ
 **ស៊ុន ឆិន**

ព្រះរាជាណាចក្រកម្ពុជា
ជាតិ សាសនា ព្រះមហាក្សត្រ

លិខិតបញ្ជាក់ការផ្ទេរដីធ្លីប្រកបដោយសុវត្ថិភាព

ខាងខ្ញុំខ្ញុំបាទ ឈ្មោះសាមីខ្លួន: **ឧ. សុភ័ក្ត្រ** អាយុ: **36** សញ្ជាតិ: **ខ្មែរ** មុខរបរ: **ក្រសួង**
មានទីលំនៅស្ថិតនៅក្នុងឈ្មោះភូមិ: **ស្រែស្រែ** ឃុំ: **ស្រែ** ស្រុក: **ស្រែស្រែ** ខេត្ត: **ស្រែស្រែ** ។

សូមបញ្ជាក់ដែរថា ពីមុនខ្ញុំធ្លាប់បានទទួលព័ត៌មានពីសំណាក់អាជ្ញាធរមូលដ្ឋាន អំពីសិទ្ធិរបស់ខ្ញុំដើម្បីទទួលបានសំណង
សម្រាប់ការបាត់បង់ទ្រព្យសម្បត្តិ (ផ្ទះ ដីធ្លី និងដើមឈើ) ដែលអាចបង្កើតការរារាំងសាងសង់អាជ្ញាធរនានាសម្រាប់ និងសំណង
ដែលពាក់ព័ន្ធនឹងប្រព័ន្ធស្រោចស្រព ឬការកែលម្អ ឬស្ថានភាពក្រុង (ការអភិវឌ្ឍន៍) ក្រោមប្រាក់កម្ចីដែលបានស្នើសុំដោយ TSSO-
AF ស្ថិតក្នុងឃុំ **ស្រែ** ស្រុក **ស្រែស្រែ** ។

ខ្ញុំសូមបញ្ជាក់ថា ខ្ញុំយល់ព្រមបញ្ជាក់ **លិខិតបញ្ជាក់** ទំហំ **204.9** (ទំហំផ្ទៃដីបាត់បង់) ត្រូវបាន
ដែលមានទីតាំងនៅក្នុងភូមិ **ស្រែស្រែ** ឃុំ **ស្រែ** ស្រុក **ស្រែស្រែ** ផ្តល់ជូនគម្រោង តាមរយៈអាជ្ញាធរ
មូលដ្ឋាន។ ខ្ញុំក៏សូមបញ្ជាក់ថា ខ្ញុំមិនបានស្នើសុំសំណងណាមួយឡើយ ពីការបាត់បង់ ទ្រព្យសម្បត្តិបាត់បង់ផ្សេងៗដូច
ជា **លិខិត**) ហើយខ្ញុំសូមស្នើ អាជ្ញាធរមូលដ្ឋានពិចារណាថា នេះជាការចូលរួមចំណែករបស់ខ្ញុំ សម្រាប់គម្រោង។

ប្រភេទនៃការ បាត់បង់	ក្រឡាផ្ទៃ (ម ²)	ចំនួន	តម្លៃក្នុង១ឯកតា	សរុប	មតិយោបល់
ដីធ្លី	204.9	512.25 kg	800*	409800*	លិខិតបញ្ជាក់
ដើមឈើ		3 គីឡូ		1400000*	លិខិតបញ្ជាក់
សរុប				1809800*	

អាស្រ័យហេតុនេះ ខ្ញុំ ឯកភាពចុះហត្ថលេខាលើការបញ្ជាក់ សម្រាប់ការស្នើសុំការសម្រេចចិត្តរបស់ខ្ញុំ។

កាលបរិច្ឆេទ **04/04/2017**
ម្ចាស់ដីធ្លី **ឧ. សុភ័ក្ត្រ**
ជួរតម្រូវដីធ្លី

ឈ្មោះ និងហត្ថលេខា សាក្សី: **ឧ. សុភ័ក្ត្រ**
ហត្ថលេខា: **ឧ. សុភ័ក្ត្រ**
បញ្ជាក់ដោយលោកមេភូមិ ឈ្មោះ: **សា. ប៊ុនព័ន្ធ**
ហត្ថលេខា: **សា. ប៊ុនព័ន្ធ**

បានឃើញ និង ឯកភាព
ថ្ងៃ **04/04/2017** នៃ **ក្រសួង** ឆ្នាំ **2017**
ថ្ងៃ **19** នៃ **ក្រសួង** ឆ្នាំ **2017**
ប្រធានក្រុមប្រឹក្សាឃុំ: **ឧ. សុភ័ក្ត្រ**



ព្រះរាជាណាចក្រកម្ពុជា
ជាតិ សាសនា ព្រះមហាក្សត្រ

លិខិតបញ្ជាក់ការផ្ទេរដីធ្លីប្រកបដោយសុវត្ថិភាព

រោងខ្ញុំ/ខ្ញុំបាន ឈ្មោះសាមីខ្លួន: ហង់ វណ្ណា អាយុ: 59 សញ្ជាតិ: ខ្មែរ មុខរបរ: អាជីវករ
 មានប្តី/លំនៅស្ថិតនៅក្នុងឈ្មោះភូមិ: ស្ទឹងត្បូង ឃុំ: ស្ទឹងត្បូង ស្រុក: ចិត្តបុរាណ ខេត្ត: កំពង់ចាម ។

សូមបញ្ជាក់ដែរថា ពីមុនខ្ញុំធ្លាប់បានទទួលព័ត៌មានពីសំណាក់អាជ្ញាធរមូលដ្ឋាន អំពីសិទ្ធិរបស់ខ្ញុំដើម្បីទទួលបានសំណង
 សម្រាប់ការបាត់បង់ទ្រព្យសម្បត្តិ (ផ្ទះ ដីធ្លី និងដើមឈើ) ដែលអាចបង្កើតការរារាំងសាងសង់អាជ្ញាធរជាតិស្តីពី និងសំណង
 ដែលពាក់ព័ន្ធនឹងប្រព័ន្ធស្រោចស្រព ឬការបែកបាក់ បរិស្ថានទីក្រុង (ការអភិវឌ្ឍន៍) ឬការប្រាក់កម្ចីដែលបានស្នើសុំដោយ TSSO-
 AF ស្ថិតក្នុងឃុំ ស្ទឹងត្បូង ស្រុក: ចិត្តបុរាណ ។

ខ្ញុំសូមបញ្ជាក់ថា ខ្ញុំយល់ព្រមបរិច្ចាគ ដីធ្លី ចំការប្រឡាយ ទំហំ 109 m² (ទំហំផ្ទៃដីបាត់បង់) ដែលកាន់
 ដែលមានទីតាំងនៅក្នុងភូមិ ស្ទឹងត្បូង ឃុំ ស្ទឹងត្បូង ស្រុក: ចិត្តបុរាណ ផ្តល់ជូនគម្រោង តាមរយៈអាជ្ញាធរ
 មូលដ្ឋាន។ ខ្ញុំក៏សូមបញ្ជាក់ថា ខ្ញុំមិនបានស្នើសុំសំណងណាមួយឡើយ ពីការបាត់បង់ ទ្រព្យសម្បត្តិបាត់បង់ផ្សេងៗដូច
 ជា _____) ហើយខ្ញុំស្នើសុំ អាជ្ញាធរមូលដ្ឋានពិចារណាថា នេះជាការចូលរួមចំណែករបស់ខ្ញុំ សម្រាប់គម្រោង។

ប្រភេទនៃការ បាត់បង់	ក្រឡាផ្ទៃ (ម ²)	ចំនួន	តម្លៃក្នុង១ឯកតា	សរុប	មតិយោបល់
ដីធ្លី	109	272.5 ky	800 ⁺	218000 ⁺	ដីចំការប្រឡាយ
ដើមឈើ		0		0 ⁺	
សរុប				218000 ⁺	

អាស្រ័យឈាតុនេះ ខ្ញុំ ឯកភាពចុះហត្ថលេខាលើកាតបបញ្ជាក់ សម្រាប់ជាភស្តុតាងលើការសម្រេចចិត្តរបស់ខ្ញុំ។

កាលបរិច្ឆេទ 24/04/2017
 ម្ចាស់ដីធ្លី ហង់ វណ្ណា
 ផ្ដិតមេដៃស្តាំ

ឈ្មោះ និងហត្ថលេខា សាក្សី: ស្រី ឌី
 ហត្ថលេខា: _____
 បញ្ជាក់ដោយលោកអគ្គនាយក ឈ្មោះ: ជាង ប៊ុនហ៊ុន
 ហត្ថលេខា: _____

បានឃើញ និង ឯកភាព
ថ្ងៃ ពុធ ១៣ ខែ កុម្ភៈ ឆ្នាំ អគ.ស 2561
ថ្ងៃ ពុធ 19 ខែ កុម្ភៈ ឆ្នាំ 2017
 ប្រធានក្រុមប្រឹក្សាឃុំ: ស្រី



ព្រះរាជាណាចក្រកម្ពុជា
ជាតិ សាសនា ព្រះមហាក្សត្រ

លិខិតបញ្ជាក់ការផ្ទេរដីធ្លី ទ្រព្យសម្បត្តិ

រោងចក្រផ្គត់ផ្គង់ ឈ្មោះសាមីខ្លួន: លីកា ឌី. ឌី អាយុ: ៥៥ សញ្ជាតិ: ខ្មែរ មុខរបរ: កសិករ
មានទីលំនៅស្ថិតនៅក្នុងឈ្មោះភូមិ: ស្រែស្រឡៅ ឃុំ: ទ្រា ស្រុក: ប្រាសាទខ្ពស់ ខេត្ត: កំពង់ចាម។

សូមបញ្ជាក់ដែរថា ពីមុនខ្ញុំធ្លាប់បានទទួលពីតំណែងកាន់កាប់ដីធ្លីមូលដ្ឋាន អំពីសិទ្ធិរបស់ខ្ញុំដើម្បីទទួលបានសំណង
សម្រាប់ការបាត់បង់ទ្រព្យសម្បត្តិ (ផ្ទះ ដីធ្លី និងដើមឈើ) ដែលអាចបង្កើតកម្មវិធីការងារសាងសង់អាជ្ញាធរធានាសម្បទាន និងសំណង
ដែលពាក់ព័ន្ធនឹងប្រព័ន្ធស្រោចស្រព ឬការកែលម្អ បរិស្ថានទឹកក្រុង (ការអភិវឌ្ឍន៍) ឬការប្រាក់កម្ចីដែលបានស្នើសុំដោយ TSSD-
AF ស្ថិតក្នុងឃុំ ទ្រា ស្រុក ប្រាសាទខ្ពស់ ។

ខ្ញុំសូមបញ្ជាក់ថា ខ្ញុំយល់តាមបរិច្ចាគ ៥៥០០០០០០ ទំហំ ១៨៩.៧ (ទំហំផ្ទៃដីបាត់បង់) តែម្នាក់ឯង
ដែលមានទីតាំងនៅក្នុងភូមិ ស្រែស្រឡៅ ឃុំ ទ្រា ស្រុក ប្រាសាទខ្ពស់ ក្នុងជួនកាល តាមរយៈអាជ្ញាធរ
មូលដ្ឋាន។ ខ្ញុំក៏សូមបញ្ជាក់ថា ខ្ញុំមិនបានស្នើសុំសំណងណាមួយឡើយ ពីការបាត់បង់ (ទ្រព្យសម្បត្តិបាត់បង់ផ្សេងៗដូច
ជា) ហើយខ្ញុំសូមស្នើ អាជ្ញាធរមូលដ្ឋានពិចារណាថា នេះជាការចូលរួមចំណែករបស់ខ្ញុំ សម្រាប់កម្ពុជា។

ប្រភេទនៃការបាត់បង់	ក្រឡាផ្ទៃ (ម ^២)	ចំនួន	តម្លៃក្នុង១ឯកតា	សរុប	មតិយោបល់
ដីធ្លី	189.7	474.25kg	800*	379400*	៥៥០០០០០០០
ដើមឈើ		0		0*	
សរុប				379400*	

អាស្រ័យហេតុនេះ ខ្ញុំ ឯកភាពចុះហត្ថលេខាលើការបញ្ជាក់ សម្រាប់ឯកសារតាមលើការសម្រេចចិត្តរបស់ខ្ញុំ។

កាលបរិច្ឆេទ ០៤/០៤/២០១៧
ម្ចាស់ដីធ្លី លីកា ឌី. ឌី
ជិតមេដៃស្តី

ឈ្មោះ និងហត្ថលេខា សាក្សី: លីកា ឌី. ឌី
ហត្ថលេខា:
បញ្ជាក់ដោយឈោតតាមភូមិ ឈ្មោះ: ស្រែស្រឡៅ
ហត្ថលេខា

បានបើក និង ឯកភាព
ថ្ងៃ/ខែ/ឆ្នាំ ៩/០៥/២០១៧ នៅទីស្នាក់ការកណ្តាលខេត្តកំពង់ចាម
ថ្ងៃទី ១៩ ខែ ៤ ឆ្នាំ ២០១៧
ប្រធានការប្រឹក្សាឃុំ ទ្រា
 ស៊ុន ធីតា

ព្រះរាជាណាចក្រកម្ពុជា
ជាតិ សាសនា ព្រះមហាក្សត្រ

លិខិតបញ្ជាក់ការធ្វើដីធ្លីប្រកបដោយសុវត្ថិភាព

មានផ្ទះ/ផ្ទះបង់ ឈ្មោះសាមីខ្លួន: **លីវ សុខ័ន** អាយុ: **37** សញ្ជាតិ: **ខ្មែរ** មុខងារ: **ឧស្សាហកម្ម**
មានទីលំនៅស្ថិតនៅក្នុងឈ្មោះភូមិ: **ភូមិស្រែចម្ការ** ឃុំ: **ស្រែចម្ការ** ស្រុក: **ស្រែចម្ការ** ខេត្ត: **កំពង់ចាម**។

សូមបញ្ជាក់ដែរថា ដីមុនខ្ញុំធ្លាប់បានទទួលពីសំណាក់អាជ្ញាធរមូលដ្ឋាន អំពីសិទ្ធិរបស់ខ្ញុំដើម្បីទទួលបានសំណងសម្រាប់ការបាត់បង់ទ្រព្យសម្បត្តិ (ផ្ទះ ដីធ្លី និងដើមឈើ) ដែលរកឃើញពីការបោសសម្អាតសំណង់អាជ្ញាធរមូលដ្ឋាន និងសំណងដែលពាក់ព័ន្ធនឹងប្រព័ន្ធតុលាការស្រុក ឬក្រសួងយុត្តិធម៌ (ការអភិវឌ្ឍន៍) តាមការប្រាប់កម្ចីដែលបានស្នើសុំដោយ TSSD-AF ស្ថិតក្នុងឃុំ **ស្រែចម្ការ** ស្រុក **ស្រែចម្ការ** ។

ខ្ញុំសូមបញ្ជាក់ថា ខ្ញុំយល់ព្រមបញ្ជាក់ **ដីធ្លីស្រែចម្ការ** ទំហំ **187.5m²** (មហិក្កដាបាត់បង់) ដែលមានទីតាំងនៅក្នុងភូមិ **ភូមិស្រែចម្ការ** ឃុំ **ស្រែចម្ការ** ស្រុក **ស្រែចម្ការ** ផ្តល់ជូនគម្រោង តាមរយៈអាជ្ញាធរមូលដ្ឋាន។ ខ្ញុំសូមបញ្ជាក់ថា ខ្ញុំមិនបានស្នើសុំសំណងណាមួយឡើយ ពីការបាត់បង់ ទ្រព្យសម្បត្តិបាត់បង់ផ្សេងៗដូចជា () ហើយខ្ញុំសូមស្នើ អាជ្ញាធរមូលដ្ឋានពិចារណាថា នេះជាការចូលរួមចំណែករបស់ខ្ញុំ សម្រាប់គម្រោង។

ប្រភេទនៃការបាត់បង់	ក្រឡាផ្ទៃ (ម ²)	ចំនួន	តម្លៃក្នុង១ឯកតា	សរុប	មតិយោបល់
ដីធ្លី	187.5m ²	468.75kg	800*	375000*	ដីធ្លីស្រែចម្ការ
ដើមឈើ		0		0*	
សរុប				375000*	

អាស្រ័យហេតុនេះ ខ្ញុំ ឯកភាពចុះហត្ថលេខាលើការបញ្ជាក់ សម្រាប់ការស្នើសុំតាមការសម្រេចចិត្តរបស់ខ្ញុំ។

កាលបរិច្ឆេទ **04/04/2017**
ម្ចាស់ដីធ្លី **លីវ សុខ័ន**
ជូនដំណឹង

ឈ្មោះ និងហត្ថលេខា សាក្សី: **លីវ សុខ័ន**
ហត្ថលេខា:
បញ្ជាក់ដោយលោកមេភូមិ ឈ្មោះ: **សាវណ្ណ ប៊ុនព័ន្ធិ**
ហត្ថលេខា:

បានឃើញ និង ឯកភាព
ថ្ងៃ ព្រហស្បតិ៍ ទី ១៣ ខែ កុម្ភៈ ឆ្នាំ ពស្ស ២៥៦១
ថ្ងៃ ពុធ ទី ១៩ ខែ កុម្ភៈ ឆ្នាំ ២៥៦២
ប្រធានក្រុមប្រឹក្សាឃុំ:



ព្រះរាជាណាចក្រកម្ពុជា
ជាតិ សាសនា ព្រះមហាក្សត្រ

លិខិតបញ្ជាក់ការផ្ទេរដីធ្លីព្រៃឈើ

រវាងខ្ញុំ/ខ្ញុំវាចា ឈ្មោះសាមីខ្លួន: **ស្រី ស៊ីន** អាយុ: **៤៦** សញ្ជាតិ: **ខ្មែរ** មុខងារ: **កសិករ**
មានទីលំនៅស្ថិតនៅក្នុងឈ្មោះភូមិ: **ភ្នំស្រី** ឃុំ: **ស្រែច្រាង** ស្រុក: **ច្រាង** ខេត្ត: **បាត់ដំបង** ។

សូមបញ្ជាក់ដែរថា ពីមុនខ្ញុំធ្លាប់បានទទួលព័ត៌មានពីសំណាក់អាជ្ញាធរមូលដ្ឋាន អំពីសិទ្ធិរបស់ខ្ញុំដើម្បីទទួលបានសំណង់សម្រាប់ការបាត់បង់ទ្រព្យសម្បត្តិ (ផ្ទះ ដីធ្លី និងដើមឈើ) ដែលរកចប់រួមក្នុងការសាងសង់អាជ្ញាធរសាមីខ្លួន និងសំណង់ដែលពាក់ព័ន្ធនឹងប្រព័ន្ធស្រោចស្រព ឬការបែងចែក ឬការបែងចែក (ការបែងចែក) ក្រោមប្រាក់កម្ចីដែលបានស្នើសុំដោយ TSSD-AF ក្នុងឃុំ **ស្រែច្រាង** ។

ខ្ញុំសូមបញ្ជាក់ថា ខ្ញុំយល់ព្រមបញ្ជាក់ **ដីធ្លី ២៧០ម^២** ទំហំ **២៧០ម^២** (ទំហំផ្ទៃដីបាត់បង់) ត្រូវបានផ្តល់ជូនក្រោម តាមរយៈអាជ្ញាធរមូលដ្ឋាន។ ខ្ញុំសូមបញ្ជាក់ថា ខ្ញុំមិនបានស្នើសុំសំណងណាមួយឡើយ ពីការបាត់បង់ ទ្រព្យសម្បត្តិបាត់បង់ផ្សេងៗដូចជា **ស្រែច្រាង**) ហើយខ្ញុំសូមស្នើ អាជ្ញាធរមូលដ្ឋានពិចារណាថា នេះជាការចូលរួមចំណែករបស់ខ្ញុំ សម្រាប់តម្រូវការ។

ប្រភេទនៃការបាត់បង់	ក្រឡាផ្ទៃ (ម ^២)	ចំនួន	តម្លៃក្នុង១ឯកតា	សរុប	មតិយោបល់
ដីធ្លី	270 m ²	675 kg	800 ⁺	540000 ⁺	ដីធ្លី ២៧០ម ^២
ដើមឈើ		15 គីឡូ		3439000 ⁺	មិនមានស្នើសុំ
សរុប				3979000 ⁺	

អាស្រ័យឯកភាព: ខ្ញុំ ឯកភាពចុះហត្ថលេខាលើការបញ្ជាក់ សម្រាប់ការស្នើសុំតាមលិខិតសម្រេចចិត្តរបស់ខ្ញុំ។

កាលបរិច្ឆេទ: **04/04/2017**
ម្ចាស់ដីធ្លី: **ស្រី ស៊ីន**
ព្រះរាជាណាចក្រកម្ពុជា

ឈ្មោះ និងហត្ថលេខា សាមីខ្លួន: **ស្រី ស៊ីន**
ហត្ថលេខា: _____
បញ្ជាក់ដោយលោកមេធាវី ឈ្មោះ: **គាត់ ប៊ុនហ៊ុន**
ហត្ថលេខា: _____

បានឃើញ និង ឯកភាព
ថ្ងៃ: **០៤/០៤/២០១៧** នៃ **ក្រសួងព្រៃឈើ** លេខ: **២៥៦**
ក្រសួងព្រៃឈើ ថ្ងៃទី: **19** ខែ: **៤** ឆ្នាំ: **2017**
ប្រធានក្រុមប្រឹក្សាឃុំ: **ស្រី**
 **ស៊ីន ឆិច**

ព្រះរាជាណាចក្រកម្ពុជា
ជាតិ សាសនា ព្រះមហាក្សត្រ

លិខិតបញ្ជាក់ការជូនដំណឹង ទ្រព្យសម្បត្តិ

ខាងខ្ញុំខ្ញុំចាម ឈ្មោះសាមីខ្លួន: **ហ៊ុន សារ៉ាណា** អាយុ: **៤៩** សញ្ជាតិ: **ខ្មែរ** មុខងារ: **គ.ប.ក**
មានទីលំនៅស្ថិតនៅក្នុងឈ្មោះភូមិ: **ត្នោតឆ្នាំង** ឃុំ: **ស្រែច្រក** ស្រុក: **ស្រែច្រក** ខេត្ត: **កោះកុង** ។

សូមបញ្ជាក់ដែរថា ពីមុនខ្ញុំធ្លាប់បានទទួលព័ត៌មានពីសំណាក់អាជ្ញាធរមូលដ្ឋាន អំពីសិទ្ធិរបស់ខ្ញុំដើម្បីទទួលបានសំណង
សម្រាប់ការបាត់បង់ទ្រព្យសម្បត្តិ (ផ្ទះ ដីធ្លី និងដើមឈើ) ដែលអាចបង្កមកពីការបោសសាងសង់អាជ្ញាធរនានាសម្បូរ និងសំណង់
ដែលពាក់ព័ន្ធនឹងប្រព័ន្ធស្រោចស្រព ឬការកែលម្អ បរិស្ថានទីក្រុង (ការកែច្នៃ) ក្រោមប្រាក់កម្ចីដែលបានស្នើសុំដោយ TSSD-
AF ស្ថិតក្នុងឃុំ **ស្រែច្រក** ស្រុក: **ស្រែច្រក** ។

ខ្ញុំសូមបញ្ជាក់ថា ខ្ញុំយល់ព្រមបញ្ជាក់ **៧៧៩២២២២** ទំហំ **២៥១,២២២** (ទំហំផ្ទៃដីបាត់បង់) មែត្រការ៉េ
ដែលមានទីតាំងនៅក្នុងភូមិ **ត្នោតឆ្នាំង** ឃុំ **ស្រែច្រក** ស្រុក: **ស្រែច្រក** ផ្ទាល់ជូនតម្រាង តាមរយៈអាជ្ញាធរ
មូលដ្ឋាន។ ខ្ញុំក៏សូមបញ្ជាក់ថា ខ្ញុំមិនបានស្នើសុំសំណងណាមួយឡើយ ពីការបាត់បង់ ទ្រព្យសម្បត្តិបាត់បង់ផ្សេងៗដូច
ជា _____) ហើយខ្ញុំសូមស្នើ អាជ្ញាធរមូលដ្ឋានពិចារណាថា នេះជាការចូលរួមចំណែករបស់ខ្ញុំ សម្រាប់តម្រាង។

ប្រភេទនៃការបាត់បង់	ក្រឡាផ្ទៃ (ម ^២)	ចំនួន	តម្លៃក្នុង១ឯកតា	សរុប	មតិយោបល់
ដីធ្លី	259.222	648 kg	800\$	518400\$	ដីកែច្នៃ
ដើមឈើ		0		0\$	
សរុប				518400\$	

អាស្រ័យឯកតា: ខ្ញុំ ឯកភាពចុះហត្ថលេខាលើការបញ្ជាក់ សម្រាប់ជាភស្តុតាងលើការសម្រេចចិត្តរបស់ខ្ញុំ។

កាលបរិច្ឆេទ **04/04/2017**
ម្ចាស់ដីធ្លី **ហ៊ុន សារ៉ាណា**
ជិតមេដៃស្តាំ

ឈ្មោះ និងហត្ថលេខា សាក្សី: **ស៊ី ឈុយ**
ហត្ថលេខា: _____
បញ្ជាក់ដោយលោកមេភូមិ ឈ្មោះ: **ខាត. ប៊ុនព័ន្ធមុនី**
ហត្ថលេខា: _____

បានឃើញ និង ឯកភាព
ថ្ងៃ **១៧** ខែ **កក្កដា** ឆ្នាំ **២០១៧**
១៧ ថ្ងៃ ខែ **កក្កដា** ឆ្នាំ **២០១៧**
ប្រធានក្រុមប្រឹក្សាឃុំ **ស្រែច្រក**


ស៊ុន ធីតា

ព្រះរាជាណាចក្រកម្ពុជា
ជាតិ សាសនា ព្រះមហាក្សត្រ

លិខិតបញ្ជាក់ការវិនិច្ឆ័យស្រូវសម្បត្តិ

រោងខ្ញុំ/ខ្ញុំចាច ឈ្មោះសាមីខ្លួន: ឆនៈ សុខនី អាយុ: ៤៦ សញ្ជាតិ: ខ្មែរ មុខរបរ: កសិករ
មានទីលំនៅស្ថិតនៅក្នុងឈ្មោះភូមិ: ស្រូវស្រុក ឃុំ: ៧ ស្រុក: ស្រូវស្រុក ខេត្ត: វិមានកែវ ។

សូមបញ្ជាក់ដែរថា ពីមុនខ្ញុំធ្លាប់បានទទួលព័ត៌មានពីសំណាក់អាជ្ញាធរអូរដូន អំពីសិទ្ធិរបស់ខ្ញុំដើម្បីទទួលបានសំណងសម្រាប់ការបាត់បង់ទ្រព្យសម្បត្តិ (ផ្ទះ ដីធ្លី និងដើមឈើ) ដែលរាជរដ្ឋាភិបាលបានសាងសង់ស្រះបង្ហូរទឹក និងសំណងដែលពាក់ព័ន្ធនឹងប្រព័ន្ធស្រោចស្រព ឬការកែលម្អ បរិស្ថានទីក្រុង (ការអភិវឌ្ឍន៍) ក្រោមប្រាក់កម្ចីដែលបានស្នើសុំដោយ TSSD-AF ស្ថិតក្នុងឃុំ: ៧ ស្រុក: ស្រូវស្រុក ។

ខ្ញុំសូមបញ្ជាក់ថា ខ្ញុំយល់ព្រមបញ្ជាក់ ដី ១១៩.១៤ ម៉ែត្រការ៉េ (ទំហំដីចាត់បង់) មេត្រាផ្តល់ឱកាសដែលមានទីតាំងនៅក្នុងភូមិ ស្រូវស្រុក ឃុំ ៧ ស្រុក: ស្រូវស្រុក ផ្តល់ជូនគម្រោង តាមរយៈអាជ្ញាធរអូរដូន។ ខ្ញុំក៏សូមបញ្ជាក់ថា ខ្ញុំមិនបានស្នើសុំសំណងណាមួយឡើយ ពីការបាត់បង់ ទ្រព្យសម្បត្តិបាត់បង់ផ្សេងៗដូចជា _____) ហើយខ្ញុំសូមស្នើ អាជ្ញាធរអូរដូនពិចារណាថា នេះជាការចូលរួមចំណែករបស់ខ្ញុំ សម្រាប់គម្រោង។

ប្រភេទនៃការបាត់បង់	ក្រឡាផ្ទៃ (ម ^២)	ចំនួន	តម្លៃក្នុង១ឯកតា	សរុប	មតិយោបល់
ដីធ្លី	119.14 m ²	297.85 kg	800 ⁺	238280 ⁺	ដី ១១៩.១៤ ម៉ែត្រការ៉េ
ដើមឈើ		0		0 ⁺	
សរុប				238280 ⁺	

អាស្រ័យឯកតានេះ ខ្ញុំ ឯកភាពចុះហត្ថលេខាលើការបញ្ជាក់ សម្រាប់ជាភស្តុតាងលើការសម្រេចចិត្តរបស់ខ្ញុំ។

ឈ្មោះ និងហត្ថលេខា សាក្សី: ឆនៈ សុខនី
ហត្ថលេខា: ៤២
បញ្ជាក់ដោយលោកមេភូមិ ឈ្មោះ: អាយ ប៊ុនព័ន្ធមុនី
ហត្ថលេខា: ប៊ុនព័ន្ធមុនី

ការបញ្ជាក់: 04/04/2017
ម្ចាស់ដីធ្លី: ឆនៈ សុខនី
ផ្តិតមេដៃស្តាំ

បានឃើញ និង ឯកភាព
ថ្ងៃ: ១៩ ខែ: កុម្ភៈ ឆ្នាំ: ២០១៧
ថ្ងៃ: ១៩ ខែ: កុម្ភៈ ឆ្នាំ: ២០១៧
ប្រធានក្រុមប្រឹក្សាឃុំ: ៧



ព្រះរាជាណាចក្រកម្ពុជា
ជាតិ សាសនា ព្រះមហាក្សត្រ

លិខិតបញ្ជាក់ការអនុវត្តវិធីសាស្ត្រស្រោចស្រព

នាង ខ្ញុំ ចាច ឈ្មោះសាមីខ្លួន: **លី គី សុខស័ក** អាយុ: **៥០** សញ្ជាតិ: **ខ្មែរ** មុខងារ: **គណនី**
មានទីលំនៅស្ថិតនៅក្នុងឈ្មោះភូមិ: **ត្នោតស្រូវ** ឃុំ: **ស្រែច្រក** ស្រុក: **ក្រុងស្រែច្រក** ខេត្ត: **កំពង់ចាម**

សូមបញ្ជាក់ដែរថា ពីមុនខ្ញុំធ្លាប់បានទទួលព័ត៌មានពីសំណាក់អគ្គនាយកដ្ឋានអំពីសិទ្ធិរបស់ខ្ញុំដើម្បីទទួលបានសំណងសម្រាប់ការបាត់បង់ទ្រព្យសម្បត្តិ (ថ្ម: ជីថ្មី និងដើមឈើ) ដែលរកចម្លងមកពីការងារសាងសង់អាជ្ញាធរសាមីខ្លួន និងសំណងដែលពាក់ព័ន្ធនឹងប្រព័ន្ធស្រោចស្រព ឬការកែលម្អ បើស្ថានទីក្រុង (ការអភិវឌ្ឍន៍) តាមប្រាក់កម្ចីដែលបានស្នើសុំដោយ TSSD-AF ស្ថិតក្នុងឃុំ **ស្រែច្រក** ស្រុក: **ក្រុងស្រែច្រក** ។

ខ្ញុំសូមបញ្ជាក់ថា ខ្ញុំយល់ព្រមបញ្ជាក់ **៥៧០០០០០** ទំហំ **108m²** (ទំហំផ្ទៃដីបាត់បង់) ស្រែកាងដែលមានទីតាំងនៅក្នុងភូមិ **ត្នោតស្រូវ** ឃុំ **ស្រែច្រក** ស្រុក: **ក្រុងស្រែច្រក** ផ្តល់ជូនគម្រោង ការងារអាជ្ញាធរអូសប្រាស់។ ខ្ញុំក៏សូមបញ្ជាក់ថា ខ្ញុំមិនបានស្នើសុំសំណងណាមួយឡើយ ពីការបាត់បង់ ទ្រព្យសម្បត្តិបាត់បង់ផ្សេងៗដូចជា () ហើយខ្ញុំសូមស្នើ អាជ្ញាធរអូសប្រាស់ពិចារណាថា នេះជាការចូលរួមចំណែករបស់ខ្ញុំ សម្រាប់គម្រោង។

ប្រភេទនៃការបាត់បង់	ក្រឡាផ្ទៃ (ម ^២)	ចំនួន	តម្លៃក្នុង១ឯកតា	សរុប	មតិយោបល់
ជីថ្មី	108	270 kg	800 ^៥	216000 ^៥	ដីជីថ្មីស្រែកាង
ដើមឈើ		0		0 ^៥	
សរុប				216000 ^៥	

អាស្រ័យធាតុនេះ ខ្ញុំ ឯកភាពចុះហត្ថលេខាលើការបញ្ជាក់ សម្រាប់ជាភស្តុតាងលើការសម្រេចចិត្តរបស់ខ្ញុំ។

កាលបរិច្ឆេទ **04/04/2017**
ម្ចាស់ជីថ្មី **លី គី សុខស័ក**
ផ្ដិតមេដៃស្តាំ

ឈ្មោះ និងហត្ថលេខា សាក្សី: **កែវ គុណ**
ហត្ថលេខា:
បញ្ជាក់ដោយលោកមេភូមិ ឈ្មោះ: **គាត ប៊ុនស្រីស**
ហត្ថលេខា

បានឃើញ និង ឯកភាព
ថ្ងៃ ខែ ឆ្នាំ: **១៤/០៤/២០១៧** នៃ ក្រុមការងារ ឆ្នាំ **២០១៦**
ក្រុមការងារ ថ្ងៃទី **17** ខែ **ឧសភា** ឆ្នាំ **2017**
ប្រធានក្រុមប្រឹក្សាឃុំ: **ស្រី**



ព្រះរាជាណាចក្រកម្ពុជា
ជាតិ សាសនា ព្រះមហាក្សត្រ

លិខិតបញ្ជាក់ការជ្រើសរើសប្រឡងប្រតិបត្តិ

នាង/ខ្ញុំ ឈ្មោះ សាមី ខ្លួន: ឆ្លី វណ្ណៈ អាយុ: ៤៤ សញ្ជាតិ: ខ្មែរ មុខងារ: កសិករ
មានទីលំនៅស្ថិតនៅក្នុងឈ្មោះភូមិ: ស្រែច្រក ឃុំ: ស្រែច្រក ស្រុក: ស្រែច្រក ខេត្ត: កំពង់ចាម ។

សូមបញ្ជាក់ដែរថា ពីមុនខ្ញុំធ្លាប់បានទទួលព័ត៌មានពីសំណាក់អង្គការអន្តរជាតិ អំពីសិទ្ធិរបស់ខ្ញុំដើម្បីទទួលបានសំណងសម្រាប់ការបាត់បង់ទ្រព្យសម្បត្តិ (ផ្ទះ ដីធ្លី និងដើមឈើ) ដែលអាក្រក់បំផុតពីការបោកបញ្ឆោតរបស់អង្គការអន្តរជាតិ និងសំណងដែលពាក់ព័ន្ធនឹងប្រព័ន្ធស្ថាប័នសុពលភាព ឬការបោកបញ្ឆោត ឬការបោកបញ្ឆោត (ការអភិវឌ្ឍន៍) ឬការបោកបញ្ឆោតដែលបានស្នើសុំដោយ TSSD-AF ស្ថិតក្នុងឃុំ ស្រែច្រក ស្រុក: ស្រែច្រក ។

ខ្ញុំសូមបញ្ជាក់ថា ខ្ញុំយល់ព្រមបញ្ជាក់ ដីស្រែច្រក ទំហំ 376m² (ទំហំដីបាត់បង់) មេត្តាជួយដែលមានទីតាំងនៅក្នុងភូមិ ស្រែច្រក ឃុំ ស្រែច្រក ស្រុក: ស្រែច្រក ផ្តល់ជូនឲ្យខ្ញុំ តាមរយៈអង្គការអន្តរជាតិ។ ខ្ញុំក៏សូមបញ្ជាក់ថា ខ្ញុំមិនបានស្នើសុំសំណងណាមួយឡើយ ពីការបាត់បង់ ទ្រព្យសម្បត្តិបាត់បង់ផ្សេងៗដូចជា ស្ទឹងស្រែ ។ ហើយខ្ញុំសូមស្នើ អង្គការអន្តរជាតិពិចារណាថា នេះជាការចូលរួមចំណែករបស់ខ្ញុំ សម្រាប់ឲ្យខ្ញុំ។

ប្រភេទនៃការបាត់បង់	ក្រឡាផ្ទៃ (ម ²)	ចំនួន	តម្លៃក្នុង១ឯកតា	សរុប	មតិយោបល់
ដីធ្លី	<u>376m²</u>	<u>940 kg</u>	<u>800⁺</u>	<u>752000⁺</u>	<u>ដីស្រែច្រក</u>
ដើមឈើ		<u>6 ក្បាល</u>		<u>600000⁺</u>	<u>ស្រែច្រក</u>
សរុប				<u>1352000⁺</u>	

អាស្រ័យហេតុនេះ ខ្ញុំ ឯកភាពចុះហត្ថលេខាលើការបញ្ជាក់ សម្រាប់ជាការស្នើសុំការសម្រេចចិត្តរបស់ខ្ញុំ។

កាលបរិច្ឆេទ 04/04/2017
ម្ចាស់ដីធ្លី ឆ្លី វណ្ណៈ
ព្រះបិតា/ម្តាយ

ឈ្មោះ និងហត្ថលេខា សាក្សី: លេង ប៊ុន
ហត្ថលេខា: លេង ប៊ុន
បញ្ជាក់ដោយសហគមន៍ ឈ្មោះ: លេង ប៊ុន
ហត្ថលេខា: លេង ប៊ុន

បានឃើញ និង ឯកភាព
ថ្ងៃសុក្រ ១៣៩ នៃ ព្រះរាជក្រឹត្យលេខ ២៥៦
ថ្ងៃទី 19 នៃ ខែ ១៣៩ ឆ្នាំ 2017
ប្រធានក្រុមប្រឹក្សាឃុំ: ស្រែច្រក



ព្រះរាជាណាចក្រកម្ពុជា
ជាតិ សាសនា ព្រះមហាក្សត្រ

លិខិតបញ្ជាក់ការដ្ឋានដីធ្លី ព្រៃឈើសម្បត្តិ

ខាងខ្ញុំខ្ញុំបាន ឈ្មោះសាមីខ្លួន: **សាវ. ឫត្នី** អាយុ: **35** សញ្ជាតិ: **ខ្មែរ** មុខរបរ: **កសិករ**
មានទីលំនៅស្ថិតនៅក្នុងឈ្មោះភូមិ: **ភ្នំស្រួច** ឃុំ: **ស្រែច្រក** ស្រុក: **ស្រែច្រក** ខេត្ត: **កំពង់ចាម** ។

សូមបញ្ជាក់ដែរថា ពីមុនខ្ញុំធ្លាប់បានទទួលព័ត៌មានពីសំណាក់អង្គការសហគមន៍កសិករ អំពីសិទ្ធិរបស់ខ្ញុំដើម្បីទទួលបានសំណងសម្រាប់ការបាត់បង់ព្រៃឈើសម្បត្តិ (ផ្ទះ ដីធ្លី និងដើមឈើ) ដែលអតិថិជនមកពីការសាងសង់អាជ្ញាធរនានាសង្ឃឹម និងសំណងដែលពាក់ព័ន្ធនឹងប្រព័ន្ធស្ថាប័នស្របច្បាប់ ឬការកែលម្អ បរិស្ថានបរិស្រុក (ការអភិវឌ្ឍន៍) ក្រោមប្រាក់កម្ចីដែលបានស្នើសុំដោយ TSSO-AF ស្ថិតក្នុងឃុំ **ស្រែច្រក** ស្រុក: **ស្រែច្រក** ។

ខ្ញុំសូមបញ្ជាក់ថា ខ្ញុំយល់ព្រមបរិច្ចាគ **ដីស្រែច្រក** ទំហំ **110.66** (ទំហំផ្ទៃដីបាត់បង់) ត្រូវបានកាត់ចេញពីដីស្រែច្រកដែលមានទីតាំងនៅក្នុងភូមិ **ភ្នំស្រួច** ឃុំ **ស្រែច្រក** ស្រុក: **ស្រែច្រក** ផ្តល់ជូនកម្រោង តាមរយៈអាជ្ញាធរអន្តរជាតិ។ ខ្ញុំក៏សូមបញ្ជាក់ថា ខ្ញុំមិនបានស្នើសុំសំណងណាមួយឡើយ ពីការបាត់បង់ (ព្រៃឈើសម្បត្តិបាត់បង់ផ្សេងៗដូចជា **ស្រែច្រក**) ហើយខ្ញុំសូមស្នើ អាជ្ញាធរអន្តរជាតិចរចនាថា នេះជាការចូលរួមចំណែករបស់ខ្ញុំ សម្រាប់កម្រោង។

ប្រភេទនៃការបាត់បង់	ក្រឡាផ្ទៃ (ម ²)	ចំនួន	តម្លៃក្នុង១ឯកតា	សរុប	មតិយោបល់
ដីធ្លី	110.66 m ²	276.65 kg	800 ⁺	221320 ⁺	ដីស្រែច្រក
ដើមឈើ		0		0 ⁺	
សរុប				221320 ⁺	

អាស្រ័យហេតុនេះ ខ្ញុំ ឯកភាពចុះហត្ថលេខាលើការបញ្ជាក់ សម្រាប់ការស្នើសុំសំណងការបាត់បង់សម្បត្តិ។

ឈ្មោះ និងហត្ថលេខា សាមីខ្លួន: **សាវ. ឫត្នី**
ហត្ថលេខា: **សាវ. ឫត្នី**
បញ្ជាក់ដោយលោកមេភូមិ ឈ្មោះ: **សាវ. ឫត្នី**
ហត្ថលេខា: **សាវ. ឫត្នី**

កាលបរិច្ឆេទ: **04/04/2017**
ម្ចាស់ដីធ្លី: **សាវ. ឫត្នី**
ព្រះរាជាណាចក្រកម្ពុជា

បានឃើញ និង ឯកភាព
ថ្ងៃ ខែ ឆ្នាំ: **04/04/2017** ឆ្នាំ: **2561**
ខែ: **04** ថ្ងៃ: **19** ឆ្នាំ: **2017**
ប្រធានក្រុមប្រឹក្សាឃុំ: **ស្រែច្រក**
 **ស៊ុន ធីន**