

# Integrated Environmental and Social Safeguards Monitoring Report

---

Semi-Annual Report (July-December 2019)  
June 2020

## CAM: Rural Roads Improvement Project III

### Annexes: Volume 2

Prepared by Korea Consultants International Co., Ltd in sub-consultancy with Khmer Associates Consulting Engineers Ltd, Moha Engineering & Consulting Co., Ltd and Khmer Consultant Engineering Corporation for the Ministry of Rural Development, the Kingdom of Cambodia and the Asian Development Bank.

#### **NOTE**

In this report, "\$" refers to United States dollars unless otherwise stated.

This integrated environmental and social safeguards monitoring report is a document of the borrower. The views expressed herein do not necessarily represent those of ADB's Board of Directors, Management, or staff, and may be preliminary in nature.

In preparing any country program or strategy, financing any project, or by making any designation of or reference to a particular territory or geographic area in this document, the Asian Development Bank does not intend to make any judgments as to the legal or other status of any territory or area.

### III) Trabek

- Participants during transect walk  
**From RRIP-III/MRD, KCI**
  - 1-Mr.Chhun Sophea, Environmental officer/RRIP-III/MRD
  - 2-Mr.Don Dara, Resettlement officer/RRIP-III/MRD
  - 3-Mr.Monn Chivon, Resettlement officer/RRIP-III/MRD
  - 4-Mr.Hang Sophal, National Environmental Specialist/KCI**From Trabek commune**
  - 1-Mr.Sin seth, Chief of Trabek commune
  - 2-Mr.Chourn Chun, Commune Council
  - 3-Mr.Toun Kan, Commune Council
  - 4-Mr.Soa Yim, Commune Council
  - 5-Mr.Heng Kimhourn, Commune Secretary
  - 6-Mr.Chhear Yoeun, Commune Council

The meeting consultation was held on 22 August 2019 at 8:30 am-10.30 pm in Trabek commune office, under appreciated Mr. Sin Seth, Chief of Trabek Commune. At the beginning, he would like to appreciate and warm welcome to all participants and deep thankfulness to MRD which assist to upgrade the existing laterite road to DBST in his community in the near future. During the meeting consultation, SEO Team including 1) Mr. Chhun Sophea, 2) Mr. Don Dara, 3) Mr. Monn Chivon and Mr. Hang Sophal, National Environmental Specialist has raised relevant issues to discuss with community and explained clearly on the following topics:

- Economic benefit developed due to Road improvement to DBST
- Important community contributions and voluntary donation for assets located on the ROW
- No compensation for assets impacted located on the ROW
- Road width enlarge to 8 m
- Illegal encroachment ROW by dwellers who are living along the road alignment
- Legal Right to use ROW by the state

Final consultation, Commune Council members (CCs), Village Development Committee (VDCs) and community people are interested with road project improved to DBST. And they are very happy and willing to donate all temporary assets located on ROW without claiming any compensation.

At the end consultation meeting, the commune Chief would like to appreciate to all participants to obtained successful works with best of luck. (Attached Minute meeting with list participants in ANNEX)



Activities meeting consultation with Trabek commune

#### IV) Doun koeng commune

- Participants during transect walk

##### **From RRIP-III/MRD, KCI**

- 1-Mr.Chhun Sophea, Environmental officer/RRIP-III/MRD
- 2-Mr.Don Dara, Resettlement officer/RRIP-III/MRD
- 3-Mr.Monn Chivon, Resettlement officer/RRIP-III/MRD
- 4-Mr.Hang Sophal, National Environmental Specialist/KCI

##### **From Doun Koeng commune**

- 1-Mr.Meas mom, Chief of Trabek commune
- 2-Mr.Yon Dip, Commune Council
- 3-Mr.Chhun Chheang, Commune Council
- 4-Mr.Noun Ny, Commune Council
- 5-Ms.Dim Tol, Commune council
- 6-Mr.Khon Keomavin, Commune Council

The meeting consultation was held on 22 August 2019 at 2:30 am-3.30 pm in Boeung Kak village underappreciated Mr. Meas mom, Chief of Doun koeng Commune. At the beginning, he would like to appreciate and warm welcome to all participants and deep thankfulness to MRD which assist to upgrade the existing laterite road to DBST in his community in the near future. During the meeting consultation, SEO Team including 1) Mr. Chhun Sophea, 2) Mr. Don Dara, 3) Mr. Monn Chivon and Mr. Hang Sophal, National Environmental Specialist has raised relevant issues to discuss with community and explained clearly on the following topics:

- Economic benefit developed due to Road improvement to DBST
- Important community contributions and voluntary donation for assets located on the ROW
- No compensation for assets impacted located on the ROW
- Road width enlarge to 8 m
- Illegal encroachment ROW by dwellers who are living along the road alignment
- Legal Right to use ROW by the state

Final consultation, Commune Council members (CCs), Village Development Committee (VDCs) and community people are interested with road project improved to DBST. And they are very happy and willing to donate all temporary assets located on ROW without claiming any compensation.

At the end consultation meeting, the commune Chief would like to appreciate to all participants to obtained successful works with best of luck. (Attached Minute meeting with list participants in ANNEX)



Activities meeting consultation with Doun koeng commune



Transect walk activities of PV-I

### Summary of the main findings of the Transect walk

- impacts of trees and the end of the roof in the ROW not beyond the ROW
- No indigenous people and ethnic minority people living along the project road
- No affected people(Aps) and vulnerable groups are required to do donation
- Dust pollution during dry season and muddy slippery during rainy season

### The following adjustments are proposed to the road alignment:

- No any comments

### Concerns and suggestions from local people

- The construction team should not driving fast in section of villages, health center, pagoda and school during transportation materials
- During trucks transportations materials has to covered
- Install traffic signs and spray water during construction
- Contractor has to assist community for shifting back or removal of temporary structures and tree.

### Conclusions from SEO

## 1. CHAINAGE-WISE TRANSECT WALK FINDINGS

Chainage	Village	Existing road width m	Add land required m	Losses					Name of owner/ user	Vulnerability status Yes/ No	Remarks/ Suggestions
				Land (type & size)	Structure	Tree/ Crop	Other	Left /Right side: L / R			
1+400	Samroung	6	2	ROW		Tree			Mr.Chhun Ley	No	It planted on ROW
2+650	Tanal	6	2	ROW		Tree			Mr.Hen Phallin	No	It planted on ROW
6+59	Kdeang Reay	6	2	ROW	Store selling Grocery				Mr.Meas hort	No	The owner agreed to shift back without claiming any compensation
6+590	Kdeang Reay	6	2	ROW	Store Repairing Motor cycle				Mr.Phal Vann	No	The owner agreed to shift back without claiming any compensation
6+660	Kdeang Reay	6	2	ROW		Tree			No owner		It planted on ROW
6+700-6+760	Kdeang Reay	6	2	ROW	Brick fences 60mx1m			R	Monks		Brick fence belong to the monks but they agreed move back without claiming any compensation. The need DBST-Road
6+760-6+873	Kdeang Reay	6	2	ROW	Brick fences 113mx1m			R	Monks		Brick fence belong to the monks but they agreed move back without claiming any compensation. The need DBST-Road
7+240	Dong Veal	6	2		Brick fence 18.5mx1.8m				Hourn Kheak		The owner agreed to shift back without claiming any compensation

Chainage	Village	Existing road width m	Add land required m	Losses					Name of owner/ user	Vulnerability status Yes/ No	Remarks/ Suggestions
				Land (type & size)	Structure	Tree/ Crop	Other	Left /Right side: L / R			
7+950	Dong Veal	6	2	ROW	CAMEL logo			L	Mr.Chhean An	No	The owner agreed to shift back without claiming any compensation.
7+960	Dong Veal	6	2	ROW	Grocery Store			L	Ms.King Khoun	No	The owner agreed to shift back without claiming any compensation.
8+740	Chhouk	6	2	ROW	Brick fence			R	Monks	No	Monks agreed move back without claiming any compensation
15+230	Toul Sophy	6	2	ROW		Trees both side		L/R	No owner	No	It planted on ROW

## 2. PARTICIPANTS IN THE TRANSECT WALK

Name of Road: PV-I

Commune: Kdeang Reay, Seang Khveang, Trabek, Doun Koeng

Date: 19-23 August 2019

<b>Government representatives, PMU,PIU</b>					
No.	Name	Organization	Gender M/F	Position	Signature
1	Chhun Sophea	RRIP-III/MRD	M	Environmental Officer	
2	Don Dara	RRIP-III/MRD	M	Resettlement Officer	
3	Monn Chivon	RRIP-III/MRD	M	Resettlement Officer	
4	Ieng Ty	RRIP-III/PIU-PV	M	Project Manager	
5	Hang Sophal	KCI	M	Environmental Specialist	
<b>Coomunity</b>					
No.	Name	Village	Gender M/F	Land owner/ user: Yes/No	Signature/ thumb print
<b>I)Kdeang Reay commune</b>					
6	Mr.Pen Thon	Peanea Phsa	M	No	
7	Mr.Pak Dara	Krouch	M	No	
8	Mr.Thou Kha	Char Chrum	M	No	
9	Mr.Phorn Sophai	Krous	M	No	
10	Ms.Im Ye	Salong	F	No	
11	Khy Nean	Trouk	M	No	
12	Hourn Han	Pou Touch	M	No	
13	Pheng Oeun	Pou Touch	M	No	
14	Chun Sophal	Boeung Anhchanh	M	No	
15	Yim yakhann	Peanea Chour	M	No	
<b>II)Seang Khveang commune</b>					
16	Chhann Sopha	Tnout	M	No	
17	Chheng Chhear	Bos	M	No	
18	Eath Savoeun	Ba yap	F	No	
19	Chhum Vy	Ba yap	M	No	
20	Sory Sam	Ba Yap	M	No	
21	Kon Soeun	Ba yap	M	No	
<b>III)Trabek commune</b>					
22	Sin Seth		M	No	
23	Chourn Chun		M	No	
24	Chhear Yoeun		M	No	
25	Toun Kan		M	No	
26	Soa Yim		M	No	
27	Heng Kimhorn				
<b>IV)Doun koeng commune</b>					
28	Meas mom		M	No	
29	Yon Dip		M	No	



30	Chhun Chheang		M	No	
31	Noun Vy		M	No	
32	Dim Tol		F	No	
33	Khon Keomavin		M	No	

### 3. SUMMARY FORM FOR RECORDING TRANSECT WALK

#### 1. Location and time

Name of Road: PV-I

District: Kam chaymear

Commune: Kdeang Reay, Seang Khveang, Trabek, Doun Koeng

Villages: 14

Date and Time: 19-23 August 2019

#### 2. Participants

##### (i) Total Number of Participants in the Transect Walk

Total: 33 persons    Men: 30    Women:3

##### (i) Number of Participants falling into the following categories:

- ID Poor Households: Poor1: 451 HHs , Poor2:923HHs
- Female-headed households: 1,478
- Disabled people: 127
- Households losing land: 0
- Households losing trees: 0
- Households losing structures:3

##### (ii) Name and Position of Participants from:

###### From RRIP-III/MRD, KCI

1-Mr.Chhun Sophea, Environmental officer/RRIP-III/MRD

2-Mr.Don Dara, Resettlement officer/RRIP-III/MRD

3-Mr.Monn Chivon, Resettlement officer/RRIP-III/MRD

4-Mr.Hang Sophal, National Environmental Specialist/KCI

###### From Kdoeang Reay commune

1-Mr.Pen Thon, chief of Kdoeang Reay commune

2-Mr.Pak Dara, commune secretary

3-Mr.Thou Kha, commune council

4-Mr.Phon Sophai, commune council

5-Ms.Im ye, commune council

6-Mr.Khy Nean, commune council

7-Mr.Hourn han, commune council

- 8-Mr.Pheng Oeun, commune council
- 9-Mr.Chun Sopha,commune council
- 10-Mr.Yim yahann,commune council

**From Seang Khveang commune**

- 1-Mr.Chhann Sopha, Chief of Seang Khveang commune
- 2-Mr.Chheng Chhear, Commune council
- 3-Ms.Eath Savoeun, Commune council
- 4-Ms.Chhum Vy, villager
- 5-Mr.Sory Sam, villager
- 6-Mr. Kon Soeun, villager

**From Trabek commune**

- 1-Mr.Sin seth, Chief of Trabek commune
- 2-Mr.Chourn Chun, Commune Council
- 3-Mr.Toun Kan, Commune Council
- 4-Mr.Soa Yim, Commune Council
- 5-Mr.Heng Kimhourn, Commune Secretary
- 6-Mr.Chhear Yoeun,Commune Council

**From Doun Koeng commune**

- 1-Mr.Meas mom, Chief of Trabek commune
- 2-Mr.Yon Dip, Commune Council
- 3-Mr.Chhun Chheang, Commune Council
- 4-Mr.Noun Ny, Commune Council
- 5-Ms.Dim Tol, Commune council
- 6-Mr.Khon Keomavin, Commune Council

### **3. Issues and suggestions raised by the Participants**

(i) Road alignment and design in general:

- Commune Councils, VDCs and Communities along the candidate road suggested to design the road alignment followed by the existing the real specific biogeography with installation of traffic logo by environmental sensitive receptors at specific points.
- Community requested to install pipe culverts in front of villagers home to discharge within raining flood.

(ii) Road width and land availability:

- Existing road width 6 m and land availability to enlarge road width 8m to right hand side and left hand side (ROW is 15 m from central line of road (CL)).

(iii) Land owner/ user by vulnerable groups of people (poor, female-headed with dependents, handicapped, elderly without support):

- No any vulnerable groups of people such as poor, female-headed with dependents, handicapped, elderly without support are affected by enlarge road width 8m.

(iv) Sensitive locations (environmentally or culturally):

PK	Inventory	Direction			Remark
		LHS	Center	RHS	
00+00					Beginning point at Kdoeang Reay village
00+090	Svay Romeat High School			<input checked="" type="checkbox"/>	
00+150	Svay Romeat primary School			<input checked="" type="checkbox"/>	
00+940	Pipe Culvert		<input checked="" type="checkbox"/>		
1+310	Bopharam housamnang pagodagate			<input checked="" type="checkbox"/>	
3+050	Tanal primary school			<input checked="" type="checkbox"/>	
3+10	Pipe Culvert		<input checked="" type="checkbox"/>		
3+100	Pip Culvert		<input checked="" type="checkbox"/>		
3+130	Stupa	<input checked="" type="checkbox"/>			
4+200	Stupa			<input checked="" type="checkbox"/>	
4+450	Tela gas station			<input checked="" type="checkbox"/>	
4+850	Pipe Culvert		<input checked="" type="checkbox"/>		
5+460	Worship Shelter			<input checked="" type="checkbox"/>	
5+870	Pipe Culvert		<input checked="" type="checkbox"/>		
6+00	Pipe Culvert		<input checked="" type="checkbox"/>		
6+700	Kdoeang Reay primary School			<input checked="" type="checkbox"/>	
6+840	Kdoeang Reay pagoda			<input checked="" type="checkbox"/>	
6+990	Stupa			<input checked="" type="checkbox"/>	
7+920	Pipe Culvert		<input checked="" type="checkbox"/>		
8+100	Pipe Culvert		<input checked="" type="checkbox"/>		
8+540	Pipe Culvert		<input checked="" type="checkbox"/>		
8+890	Chhouk pagoda	<input checked="" type="checkbox"/>			
9+800	Stupa	<input checked="" type="checkbox"/>			
9+900	Stupa	<input checked="" type="checkbox"/>			
10+200	Pipe Culvert		<input checked="" type="checkbox"/>		
10+500	Many roath primary School	<input checked="" type="checkbox"/>			
10+510	Pipe Culvert		<input checked="" type="checkbox"/>		
11+370	Pipe Culvert		<input checked="" type="checkbox"/>		
11+550	Stupa			<input checked="" type="checkbox"/>	
11+630	Pipe Culvert				
12+130	Rang Say pagoda			<input checked="" type="checkbox"/>	
12+240	Pipe Culvert		<input checked="" type="checkbox"/>		
12+450	Stupa			<input checked="" type="checkbox"/>	
12+520	Pipe Culvert		<input checked="" type="checkbox"/>		
12+830	Pipe Culvert				
13+310	Stupa			<input checked="" type="checkbox"/>	
13+500	Pipe Culvert		<input checked="" type="checkbox"/>		

13+730	SAVIMEX gas station	<input checked="" type="checkbox"/>			
14+150	Pipe Culvert		<input checked="" type="checkbox"/>		
14+900	Pipe Culvert		<input checked="" type="checkbox"/>		
15+350	CPP Building office			<input checked="" type="checkbox"/>	
15+850	Pipe Culvert		<input checked="" type="checkbox"/>		
15+590	Chres pagoda			<input checked="" type="checkbox"/>	
15+600	Indonesia-Cambodia friendship primary School	<input checked="" type="checkbox"/>			
16+070	Trabek health Center			<input checked="" type="checkbox"/>	
16+100	Police post			<input checked="" type="checkbox"/>	
16+410	Pipe Culvert		<input checked="" type="checkbox"/>		
16+830	Tela gas station			<input checked="" type="checkbox"/>	
16+920	Pipe Culvert		<input checked="" type="checkbox"/>		
18+00	Water gate	<input checked="" type="checkbox"/>			
18+00	Concrete bridge + Water gate		<input checked="" type="checkbox"/>		
18+190	Pipe Culvert		<input checked="" type="checkbox"/>		
18+380	Pipe Culvert		<input checked="" type="checkbox"/>		
18+560	Pipe Culvert		<input checked="" type="checkbox"/>		
19+100	Pipe Culvert		<input checked="" type="checkbox"/>		
19+300	Pipe Culvert		<input checked="" type="checkbox"/>		
<b>Summary</b>	School	6			
	Pagoda gate	1			
	Pagoda	4			
	Stupa	8			
	Worship Shelter	1			
	CPP Building office	1			
	Trabek health Center	1			
	Police post	1			
	Gas station	2			
	Pipe Culverts	25			
	Water gate	2			

(v) Water-related issues (drainage lines, rivers and water crossings, irrigation water courses, other water bodies):

- The villagers use the ground water (hand pump wells) and it is not impacted to any other water body.

(vi) Road safety-related issues (junctions, curves, bends, etc.):

- PK:0+940, Crossed Road
- PK:2+900, Crossed Road
- PK:3+100, One existing road turn to the right side
- PK:3+110, One existing road turn to the left side

- PK:3+550, T-Road
- PK:3+800, Road curves to the left side
- PK:3+930, Y-Road
- PK:4+350, Crossed Road
- PK:5+490, One existing road turn to the left side
- PK:6+400, One existing road turn to the left side
- PK:6+550, T-Road
- PK:6+900, One existing road turn to the right side
- PK:6+900, Road curves to the left side
- PK:7+660, T-Road
- PK:8+430, Road curves to the right side
- PK:8+740, Road curves to the left side
- PK:8+890, Y-Road
- PK:9+750, Road curves to the right side
- PK:10+300, Crossed Road
- PK:11+080, Road curves to the left side
- PK:11+540, Road curves to the left side
- PK:12+050, Road curves to the right side
- PK:13+550, Road curves to the left side
- PK:13+730, Crossed Road
- PK:14+380, Road curves to the right side
- PK:15+540, Crossed Road
- PK:15+590, One existing road turn to the left side
- PK:15+700, One existing road turn to the right side
- PK:16+520, Crossed Road
- PK:19+150, Road curves to the right side

(vii) Other suggestions (such as e.g. cattle crossings, borrow pits, etc.)

- Community requested to install traffic logo at junction, curves, bends and other environmental sensitive receptors such as pagoda, school, health centre, etc.
- Community requested to install pipe culverts in front of villagers home to discharge within raining flood.

#### **4. Major outcomes of the Transect Walk:**

- Local authorities such as Commune Council members, Village Development Committee are happy and willing to joint with the project. They accompany the team work during transect walk until at the end of each commune border without complaints
- All the families who are living along the project road are happy and willing to donate temporary impacts assets like fences, brick fence, trees, spare trees, etc. to the project without claiming compensation.
- They are happy and hungry DBST road to operation as soon as possible

**5. Proposed changes to be incorporated in the road design:**

- No need to change the road design

**6. Extent of land take and willingness/ unwillingness of land owners/ users for donation:**

- All families who are living along the project road are willing and happy to donate the land (ROW) for enlarge the road width without claiming any compensation. And at the present, the Right of Way are illegal encroached by households living along the project road.

**7. Environmental Issues to be Resolved:**

- During road construction has to spray the water sufficiently to protect dust emission
- Materials transportation by trucks has to be covered properly
- Site camp construction has to install bath room and water sealed latrines for construction workers
- To supply sufficient water and electricity in the camp
- To install traffic light at site construction in the night time and along the project road during operation
- All rubbishes has to keep in rubbishes Box

**1. Other Issues:**

- No any others issues

**4. BRIEF SUMMARY OF CONSULTATION HELD DURING THE TRANSECT WALK**

Name of Road: PV-I

District: Kamchay mear

Commune: Kdeang Reay, Seang Khveang, Trabek, Doun Koeng

Date and Time: 19-23 August 2019

Participants: 618                      of them No. of Men:      405                      Women: 213

**Major Issues Discussed during the Consultation:**

- Economic benefit developed due to Road improvement to DBST 6
- Community contributions and voluntary donation for assets located on the ROW
- No compensation for assets impacted located on the ROW
- Road width enlarge to 8 m
- Illegal encroachment ROW by dwellers who are living along the road alignment
- Legal Right to use ROW by the state

**Recommendations for Road design:**

-Engineering team has to design road structures follow by the real specific geography of road Alignment

Countersigned:

---

Signature and name

Village/ commune leader of [name]

---

Signature and name

PMU/PIU/CSI representative

**ANNEXS, Consultation Meeting with Participant List by each commune**



ប្រារព្ធបង្គំបង្គំបង្គំបង្គំ  
ឆ្នាំទី ២០២២ ថ្ងៃចេញផ្សាយ

கேள்விக்காலம்

ಪ್ರೌಢಶಾಲಾ ಸ್ಥಳೀಯ ಸಂಬಂಧಗಳು

[illegible]

ಸುಬಾಸಿವಾಣ್ಯಸ್ತು

1. ගොඩ ධාතු භූත පසේ ප්‍රකෘත් සත්ව භූත විරූප
2. ගොඩ භූත ජීව භූත සුභ ප්‍රභව භූත භූත භූත භූත භූත භූත භූත
3. ගොඩ භූත භූත පසේ ප්‍රකෘත් සත්ව භූත විරූප
4. ගොඩ භූත භූත පසේ ප්‍රකෘත් සත්ව භූත විරූප
5. ගොඩ භූත භූත භූත ජීව ප්‍රභව භූත
6. ගොඩ. ගොඩ භූත ප්‍රභව භූත භූත භූත භූත භූත භූත භූත

သီလကံကောသလံ

[illegible]

កាលបរិច្ឆេទ ២២ ខែ កញ្ញា ឆ្នាំ ២០២២ រវាង រដ្ឋសភា និង គណៈកម្មាធិការ ក្រសួងសេដ្ឋកិច្ច និងហិរញ្ញវត្ថុ បានប្រជុំពិភាក្សា លើ កិច្ចព្រមព្រៀង ក្នុង ឯកសារ ១.

គណៈកម្មាធិការ បានបញ្ជាក់ លើកលែងតែ កិច្ចព្រមព្រៀង ក្នុង ឯកសារ ១ ដែល បាន កំណត់ ទុក ក្នុង កិច្ចព្រមព្រៀង ក្នុង ឯកសារ ១ ដែល បាន កំណត់ ទុក ក្នុង កិច្ចព្រមព្រៀង ក្នុង ឯកសារ ១.

ក្នុង កិច្ចព្រមព្រៀង ក្នុង ឯកសារ ១ ដែល បាន កំណត់ ទុក ក្នុង កិច្ចព្រមព្រៀង ក្នុង ឯកសារ ១.

ក្រោយ ពី ការ ពិភាក្សា រវាង រដ្ឋសភា និង គណៈកម្មាធិការ ក្រសួងសេដ្ឋកិច្ច និងហិរញ្ញវត្ថុ បាន កំណត់ ទុក ក្នុង កិច្ចព្រមព្រៀង ក្នុង ឯកសារ ១ ដែល បាន កំណត់ ទុក ក្នុង កិច្ចព្រមព្រៀង ក្នុង ឯកសារ ១ ដែល បាន កំណត់ ទុក ក្នុង កិច្ចព្រមព្រៀង ក្នុង ឯកសារ ១.

គណៈកម្មាធិការ បាន បញ្ជាក់ លើកលែងតែ កិច្ចព្រមព្រៀង ក្នុង ឯកសារ ១ ដែល បាន កំណត់ ទុក ក្នុង កិច្ចព្រមព្រៀង ក្នុង ឯកសារ ១ ដែល បាន កំណត់ ទុក ក្នុង កិច្ចព្រមព្រៀង ក្នុង ឯកសារ ១.

បាន លើក ឡើង ដោយ គណៈកម្មាធិការ



ប្រធាន

បាន លើក ឡើង ដោយ គណៈកម្មាធិការ

ប្រធាន

Rural Roads Improvement Project III

បញ្ជីឈ្មោះអ្នកចូលរួម CONSULTATION PARTICIPANTS

ឈ្មោះផ្លូវ Name of Road: PV 1.

ឃុំ Commune: រតន្ត្រីវិហារ.

ថ្ងៃទី/ខែ/ឆ្នាំ Date: 31.08.2019 ព្រឹក.

No.	Name ឈ្មោះអ្នកចូលរួម	Occupation/position មុខរបរ/តួនាទី	Gender ភេទ		Signature/ thumb print ហត្ថលេខា/ស្នាមមេដៃ
			Male ប្រុស	Female ស្រី	
1	ស៊ីន ថុន	សាមី	✓		
2	កែវ សំ	គ្រូបង្រៀនសាលា	✓		
3	ថុន ទា		✓		
4	ស៊ីន ឈន់		✓		
5	ស៊ីន កែវ		✓		
6	ឈ ភាស		✓		
7	ស៊ីន ឈន់		✓		
8	ស៊ីន កុយ		✓		
9	ស៊ីន ឈន់		✓		



No.	Name ឈ្មោះអ្នកចូលរួម	Occupation/position មុនរបស់ខ្លួន	Gender ភេទ		Signature/ thumb print ហត្ថលេខា/ស្នាមមេដៃ
			Male ប្រុស	Female ស្រី	
10	ថុន ឈុន	អគ្គនាយក	០		
11	ឈុន ឈុន	ប្រធានការងារ	1		
12	ចាន កាត	អគ្គនាយក	1		
13	ស៊ុន សុខាភិបាល	អគ្គនាយក	1		
14	កាត កាត	ប្រធានការងារ	1		
15	កាត សុខាភិបាល	អគ្គនាយក	1		
16	ស៊ុន សុខាភិបាល	អគ្គនាយក	1		
17	ស៊ុន សុខាភិបាល	អគ្គនាយក	1		
18	ស៊ុន សុខាភិបាល	អគ្គនាយក	1		
19	ស៊ុន សុខាភិបាល	អគ្គនាយក	1		
20	ស៊ុន សុខាភិបាល	អគ្គនាយក	1		
21	ស៊ុន សុខាភិបាល	អគ្គនាយក	1		

Rural Roads Improvement Project III













បញ្ជីឈ្មោះអ្នកចូលរួម CONSULTATION PARTICIPANTS

ឈ្មោះផ្លូវ Name of Road:

ឃុំ Commune:

ថ្ងៃទី/ខែ/ឆ្នាំ Date:

No.	Name ឈ្មោះអ្នកចូលរួម	Occupation/position មុខរបរ/តំណាង	Gender ភេទ		Signature/ thumb print ហត្ថលេខា/ស្នាមមេដៃ
			Male ប្រុស	Female ស្រី	
1	លី - យ៉ា	សមាជិក គ្រូបង្វែរ	ម		
2	សា - ចេង	អគ្គនាយក	ម		
3	គង់ ឡាន	ប្រធានគណៈ	ម		
4	ថា សា	អ	ម		
5	គូ គាតា	អ	ម		
6	គាត ឈៀង	អ		ស្រី	
7	ហាង ហាត	អ		ស្រី	
8	ស៊ីត ឈៀង	អ		ស្រី	
9	ឈៀង តា	អ	ម		

No.	Name ឈ្មោះអ្នកចូលរួម	Occupation/position មុខរបរ/តំណាង	Gender ភេទ		Signature/ thumb print ហត្ថលេខា/ស្នាមមេដៃ
			Male ប្រុស	Female ស្រី	
10	លោក. អ៊ុយ ភីម	ប្រធានគណៈកម្មាធិការ	ប.		
11	លោក. ហ៊ុន ឡាន	"	ប.		
12	លោក. ហ៊ុន ឡាន	"	ប.		
13	លោក. ហ៊ុន ឡាន	"	ប.		
14	លោក. ហ៊ុន ឡាន	"	ប.		
15	លោក. ហ៊ុន ឡាន	"	ប.		
16	លោក. ហ៊ុន ឡាន	"	ប.		
17	លោក. ហ៊ុន ឡាន	"	ប.		
18	លោក. ហ៊ុន ឡាន	"	ប.		
19	លោក. ហ៊ុន ឡាន	"	ប.		
20	លោក. ហ៊ុន ឡាន	"	ប.		
21	លោក. ហ៊ុន ឡាន	"	ប.		

Rural Roads Improvement Project III

បញ្ជីឈ្មោះអ្នកចូលរួម CONSULTATION PARTICIPANTS

ឈ្មោះផ្លូវ Name of Road:

ឃុំ Commune:

ថ្ងៃទី/ខែ/ឆ្នាំ Date:

No.	Name ឈ្មោះអ្នកចូលរួម	Occupation/position មុខរបរ/តួនាទី	Gender ភេទ		Signature/ thumb print ហត្ថលេខា/ស្នាមមេដៃ
			Male ប្រុស	Female ស្រី	
1	ស៊ីម៉ង់ត៍ លាង	ស.ប គ្រូ	✓		
2	សាង ឡាន	ប្រធានការងារ	✓		
3	ស៊ីម៉ង់ត៍ លាង	"	✓		
4	ឡាន ឡាន	"	✓		
5	សាង ឡាន	"	✓		
6	សាង ឡាន	"	✓		
7	សាង ឡាន	"	✓		
8	សាង ឡាន	"		✓	
9	សាង ឡាន	"		✓	

No.	Name ឈ្មោះអ្នកចូលរួម	Occupation/position មុខរបរ/តួនាទី	Gender ភេទ		Signature/ thumb print ហត្ថលេខា/ស្នាមមេដៃ
			Male ប្រុស	Female ស្រី	
10	ឈ យ៉ាង	ប្រធាន			
11	ឈ យ៉ាង	ប្រធាន			
12	ឈ យ៉ាង	ប្រធាន			
13	ឈ យ៉ាង	ប្រធាន			
14	ឈ យ៉ាង	ប្រធាន			
15	ឈ យ៉ាង	ប្រធាន			
16	ឈ យ៉ាង	ប្រធាន			
17	ឈ យ៉ាង	ប្រធាន			
18	ឈ យ៉ាង	ប្រធាន			
19	ឈ យ៉ាង	ប្រធាន			
20	ឈ យ៉ាង	ប្រធាន			
21	ឈ យ៉ាង	ប្រធាន			



Rural Roads Improvement Project III













បញ្ជីឈ្មោះអ្នកចូលរួម CONSULTATION PARTICIPANTS

ឈ្មោះផ្លូវ Name of Road:

ឃុំ Commune:

ថ្ងៃទី/ខែ/ឆ្នាំ Date:

No.	Name ឈ្មោះអ្នកចូលរួម	Occupation/position មុខរបរ/តួនាទី	Gender ភេទ		Signature/ thumb print ហត្ថលេខា/ស្នាមមេដៃ
			Male ប្រុស	Female ស្រី	
1	ស៊ីន. ណាន				
2	ភូម ភីម		✓		✓
3	ធុ ធុន		✓		ធុន
4	ក្រុង ក្រុង		✓		ក្រុង
5	ក្រុង ក្រុង		✓		ក្រុង
6	ក្រុង ក្រុង		✓		ក្រុង
7	ក្រុង ក្រុង		✓		ក្រុង
8	ក្រុង ក្រុង		✓		ក្រុង
9	ក្រុង ក្រុង		✓		ក្រុង

No.	Name ឈ្មោះអ្នកចូលរួម	Occupation/position មុខរបរ/តួនាទី	Gender ភេទ		Signature/ thumb print ហត្ថលេខា/ស្នាមមេដៃ
			Male ប្រុស	Female ស្រី	
10	គាត់ . យ៉ាង				
11	គាត់ . ហ៊ា		4		
12	អ៊ីក . អ៊ា		4		
13	ឡុយ . គីង		4		
14	គាត់ . គីង			4	
15	គាត់ . គីង			4	
16	គាត់ . គីង		4		
17	គាត់ . គីង			4	
18	គាត់ . គីង		4		
19	គាត់ . គីង		4		
20	គាត់ . គីង		4		
21	គាត់ . គីង		4		

Rural Roads Improvement Project III

បញ្ជីឈ្មោះអ្នកចូលរួម CONSULTATION PARTICIPANTS

ឈ្មោះផ្លូវ Name of Road:

ឃុំ Commune:

ថ្ងៃទី/ខែ/ឆ្នាំ Date:

No.	Name ឈ្មោះអ្នកចូលរួម	Occupation/position របៀប/តួនាទី	Gender ភេទ		Signature/ thumb print ហត្ថលេខា/សម្គាល់មេដៃ
			Male ប្រុស	Female ស្រី	
1	N.S.				
2			<input checked="" type="checkbox"/>		
3					
4					
5					
6					
7					
8					
9					

၁	သီဟ ဝေဇ်	ကလေး	က	သီဟဝေဇ်	၂၆
၂	သီဟ ဝေဇ်	ကလေး	၂	ကလေး	၂၆
၃	သီဟ ဝေဇ်	ကလေး	၂	ကလေး	၂၆
၄	သီဟ ဝေဇ်	ကလေး	၂	ကလေး	၂၆
၅	သီဟ ဝေဇ်	ကလေး	၂	ကလေး	၂၆
၆	သီဟ ဝေဇ်	ကလေး	၂	ကလေး	၂၆
၇	သီဟ ဝေဇ်	ကလေး	၂	ကလေး	၂၆
၈	သီဟ ဝေဇ်	ကလေး	၂	ကလေး	၂၆
၉	သီဟ ဝေဇ်	ကလေး	၂	ကလေး	၂၆
၁၀	သီဟ ဝေဇ်	ကလေး	၂	ကလေး	၂၆
၁၁	သီဟ ဝေဇ်	ကလေး	၂	ကလေး	၂၆
၁၂					
၁၃					
၁၄					
၁၅					
၁၆					
၁၇					
၁၈					

ශ්‍රී ලංකා ප්‍රජාතාන්ත්‍රික සමාජවාදී ජනරජය  
සහ - සාමා - මානව හිමි

තර්කාත්මක

සූර්ය සංඝරා ජිවිතයේ මාගේ සුදුසු  
ප්‍රකාශනය. මේ මාගේ සුදුසු සහ සහිත ගුණ සහ සහයකරුවන්  
මේ සහ සහයකරුවන්. මේ සහ සහයකරුවන්. මේ සහ සහයකරුවන්  
මේ සහ සහයකරුවන්. මේ සහ සහයකරුවන්. මේ සහ සහයකරුවන්  
මේ සහ සහයකරුවන්. මේ සහ සහයකරුවන්. මේ සහ සහයකරුවන්

සහ සහයකරුවන්

1. මාගේ. මාගේ. මාගේ. මාගේ. මාගේ. මාගේ. මාගේ. මාගේ. මාගේ. මාගේ.
2. මාගේ. මාගේ. මාගේ. මාගේ. මාගේ. මාගේ. මාගේ. මාගේ. මාගේ. මාගේ.
3. මාගේ. මාගේ. මාගේ. මාගේ. මාගේ. මාගේ. මාගේ. මාගේ. මාගේ. මාගේ.
4. මාගේ. මාගේ. මාගේ. මාගේ. මාගේ. මාගේ. මාගේ. මාගේ. මාගේ. මාගේ.
5. මාගේ. මාගේ. මාගේ. මාගේ. මාගේ. මාගේ. මාගේ. මාගේ. මාගේ. මාගේ.
6. මාගේ. මාගේ. මාගේ. මාගේ. මාගේ. මාගේ. මාගේ. මාගේ. මාගේ. මාගේ.

මාගේ. මාගේ. මාගේ. මාගේ. මාගේ. මාගේ. මාගේ. මාගේ. මාගේ. මාගේ.

මාගේ. මාගේ. මාගේ. මාගේ. මාගේ. මාගේ. මාගේ. මාගේ. මාගේ. මාගේ.  
මාගේ. මාගේ. මාගේ. මාගේ. මාගේ. මාගේ. මාගේ. මාගේ. මාගේ. මාගේ.  
මාගේ. මාගේ. මාගේ. මාගේ. මාගේ. මාගේ. මාගේ. මාගේ. මාගේ. මාගේ.  
මාගේ. මාගේ. මාගේ. මාගේ. මාගේ. මාගේ. මාගේ. මාගේ. මාගේ. මාගේ.  
මාගේ. මාගේ. මාගේ. මාගේ. මාගේ. මාගේ. මාගේ. මාගේ. මාගේ. මාගේ.  
මාගේ. මාගේ. මාගේ. මාගේ. මාගේ. මාගේ. මාගේ. මාගේ. මාගේ. මාගේ.



පරිගණක කටයුතු සහතිකයක් ලෙස පිළිගැනීම. ස්. ප්‍රකාශනයක්  
පිටුව. කොටසක් ලෙස. 9

මෙයින්. ආ. සුදුසුකම්. සහ. පි.ගො. සේවයෙන්.  
පිටුව. සහ. පි.ගො. සේවයෙන්. 9. පි.ගො. ප්‍රකාශනය.  
මේ සේවය ආ. සුදුසුකම්. සහ. පි.ගො. සේවයෙන්. පි.ගො. සේවයෙන්.  
පි.ගො. සේවයෙන්. පි.ගො. සේවයෙන්. පි.ගො. සේවයෙන්. පි.ගො. සේවයෙන්.  
පි.ගො. සේවයෙන්. පි.ගො. සේවයෙන්. පි.ගො. සේවයෙන්. පි.ගො. සේවයෙන්.  
පි.ගො. සේවයෙන්. පි.ගො. සේවයෙන්. පි.ගො. සේවයෙන්. පි.ගො. සේවයෙන්.

පි.ගො. සේවයෙන්. පි.ගො. සේවයෙන්. පි.ගො. සේවයෙන්. පි.ගො. සේවයෙන්.  
පි.ගො. සේවයෙන්. පි.ගො. සේවයෙන්. පි.ගො. සේවයෙන්. පි.ගො. සේවයෙන්.  
පි.ගො. සේවයෙන්. පි.ගො. සේවයෙන්. පි.ගො. සේවයෙන්. පි.ගො. සේවයෙන්.

පි.ගො. සේවයෙන්. පි.ගො. සේවයෙන්. පි.ගො. සේවයෙන්. පි.ගො. සේවයෙන්.



සා. ස. ස. ස.

පි.ගො. සේවයෙන්. පි.ගො. සේවයෙන්. පි.ගො. සේවයෙන්. පි.ගො. සේවයෙන්.

පි.ගො. සේවයෙන්. පි.ගො. සේවයෙන්. පි.ගො. සේවයෙන්. පි.ගො. සේවයෙන්.

## Rural Roads Improvement Project III

## បញ្ជីឈ្មោះអ្នកចូលរួម CONSULTATION PARTICIPANTS

ឈ្មោះផ្លូវ Name of Road: ១៧

ឃុំ Commune: គគីរ ឃុំទី១

ថ្ងៃទី/ខែ/ឆ្នាំ Date: ១១.០៥.១១ ឆ្នាំ

No.	Name ឈ្មោះអ្នកចូលរួម	Occupation/position មុខរបរ/តំណែង	Gender ភេទ		Signature/ thumb print ហត្ថលេខា/ស្នាមមេដៃ
			Male ប្រុស	Female ស្រី	
1	ហង់ គុណ	គ្រូបង្រៀនសាលា	✓		Hephdy
2	គឹម ថុ	មន្ត្រី បច្ចេកទេស	✓		
3	លុះ គុណ	មន្ត្រី បង្រៀន	✓		
4	លា គុណ	មន្ត្រី គោរពការងារ បឹង លា	✓		
5	លា គុណ	មន្ត្រី គោរពការងារ បឹង លា	✓		
6					
7					
8					
9					

No.	Name ឈ្មោះអ្នកចូលរួម	Occupation/position មុខរបរ/តំណែង	Gender ភេទ		Signature/ thumb print ហត្ថលេខា/ស្នាមមេដៃ
			Male ប្រុស	Female ស្រី	
10	រដ្ឋ ៣	ក្រុមប្រឹក្សា ខេត្ត	✓	✓	
11	វិទ្យា តា ឈ្មោះ	១		✓	
12	ផ្លែ ឈ្មោះ	ឧបករណ៍	✓		
13	គុណ ឈ្មោះ	កងកម្លាំង	✓		
14	ហ៊ុន ឈ្មោះ	ស្រី	✓		
15	ឈាន ឈ្មោះ	១	✓		
16	កែវ ឈ្មោះ	១	✓		
17	ឈោ ឈ្មោះ	១		✓	
18	សុខ ឈ្មោះ	១	✓		
19	ស៊ុន ឈ្មោះ	១	✓	✓	
20	ស្រី ឈ្មោះ	១	✓		
21	ស្រី ឈ្មោះ	១	✓		



Rural Roads Improvement Project III

### បញ្ជីឈ្មោះអ្នកចូលរួម CONSULTATION PARTICIPANTS

ឈ្មោះផ្លូវ Name of Road:

ឃុំ Commune:

ថ្ងៃទី/ខែ/ឆ្នាំ Date:

No.	Name ឈ្មោះអ្នកចូលរួម	Occupation/position មុខរបរ/តំណែង	Gender ឈ្មោះ		Signature/ thumb print ហត្ថលេខា/ស្នាមមេដៃ
			Male ប្រុស	Female ស្រី	
1	ឈ្មោះ	ឈ្មោះ	✓		
2	ឈ្មោះ	ឈ្មោះ	✓		
3	ឈ្មោះ	ឈ្មោះ	✓		
4	ឈ្មោះ	ឈ្មោះ		✓	
5	ឈ្មោះ	ឈ្មោះ		✓	
6	ឈ្មោះ	ឈ្មោះ		✓	
7	ឈ្មោះ	ឈ្មោះ		✓	
8	ឈ្មោះ	ឈ្មោះ	✓		
9	ឈ្មោះ	ឈ្មោះ		✓	

No.	Name ឈ្មោះអ្នកចូលរួម		Occupation/position មុខរបរ/តួនាទី	Gender ភេទ		Signature/ thumb print ហត្ថលេខា/ស្នាមមេដៃ
				Male ប្រុស	Femaleស្រី	
10	គាត់	ស្រី	ប/ស			
11	គាត់	ស្រី	ឈ		✓	
12	ស្រី	បាប	ឈ		✓	
13	ស្រី	ឪពុក	ឈ	✓		
14	ស្រី	បាប	ឈ	✓		
15	ស្រី	ស្រី	ឈ		✓	
16	ស្រី	ស្រី	ឈ		✓	
17	ស្រី	ស្រី	ឈ		✓	
18	ស្រី	ស្រី	ឈ	✓		
19	ស្រី	ស្រី	ឈ		✓	
20	ស្រី	ស្រី	ឈ		✓	
21	ស្រី	ស្រី	ឈ	✓	✓	

Rural Roads Improvement Project III






**បញ្ជីឈ្មោះអ្នកចូលរួម CONSULTATION PARTICIPANTS**

ឈ្មោះផ្លូវ Name of Road:

ឃុំ Commune: ភូមិស្រែចម្ការ ស្រែចម្ការ

ថ្ងៃទី/ខែ/ឆ្នាំ Date: 21-08-2019

No.	Name ឈ្មោះអ្នកចូលរួម	Occupation/position មុខរបរ/តំណែង	Gender ឈ្មោប		Signature/ thumb print ហត្ថលេខា/ស្នាមមេដៃ
			Male ប្រុស	Female ភ្នំ ស្រី	
1	ស៊ី ព្រីន	កសិករ	✓	✓	u
2	ម៉ៅ ជ័យ	"		✓	u
3	យ៉ា សារ៉ា	"	✓		u
4	សាន សាត	"	✓		u
5	ទីយ ប៊ុន	"		✓	u
6	ទីយ ច័ន្ទ	"		✓	u
7	វ៉ាន សំរុន	"		✓	u
8	វ៉ាន សារី	"		✓	u
9	ស៊ុន ធានី	"		✓	u

No.	Name ឈ្មោះអ្នកចូលរួម	Occupation/position តួនាទី/តំណែង	Gender ភេទ		Signature/ thumb print ហត្ថលេខា/ស្នាមមេដៃ
			Male ប្រុស	Female ស្រី	
10	លីក កោតស្វា	កម្មករ		✓	
11	ឈន វិច	"		✓	
12	ជឿ ឃី	"		✓	
13	ហាង កាតាំង	"		✓	
14	សុខ វី	"	✓		
15					
16					
17					
18					
19					
20					
21					

Rural Roads Improvement Project III

## បញ្ជីឈ្មោះអ្នកចូលរួម CONSULTATION PARTICIPANTS

ឈ្មោះផ្លូវ Name of Road:

ឃុំ Commune:

ថ្ងៃទី/ខែ/ឆ្នាំ Date:

No.	Name ឈ្មោះអ្នកចូលរួម	Occupation/position មុខរបរ/តំណែង	Gender ភេទ		Signature/ thumb print ហត្ថលេខា/ស្នាមមេដៃ
			Male ប្រុស	Female ស្រី	
1	ឈ្មោះ	ឈ្មោះ	✓		CM
2	ឈ្មោះ	ឈ្មោះ		✓	am
3	ឈ្មោះ	ឈ្មោះ		✓	ss
4	ឈ្មោះ	ឈ្មោះ		✓	ss
5	ឈ្មោះ	ឈ្មោះ		✓	ss
6	ឈ្មោះ	ឈ្មោះ		✓	ss
7	ឈ្មោះ	ឈ្មោះ		✓	ss
8	ឈ្មោះ	ឈ្មោះ		✓	ss
9	ឈ្មោះ	ឈ្មោះ		✓	ss

No.	Name (ឈ្មោះ/អ្នកចូលរួម)		Occupation/position មុនការ/តួនាទី	Gender ភេទ		Signature/ thumb print ហត្ថលេខា/ស្នាមមេដៃ
				Male ប្រុស	Femaleស្រី	
10	ឈាន	ឈាន	ឧ/ស	✓		
11	ស្រី	ស្រី	អ		✓	
12	ស្រី	ស្រី	អ		✓	
13	ស្រី	ស្រី	អ		✓	
14	ស្រី	ស្រី	អ		✓	
15	ស្រី	ស្រី	អ		✓	
16	ស្រី	ស្រី	អ		✓	
17	ស្រី	ស្រី	អ	✓		
18	ស្រី	ស្រី	អ	✓		
19	ស្រី	ស្រី	អ	✓		
20	ស្រី	ស្រី	អ	✓		
21	ស្រី	ស្រី	អ		✓	



## Rural Roads Improvement Project III








## បញ្ជីឈ្មោះអ្នកចូលរួម CONSULTATION PARTICIPANTS

ឈ្មោះផ្លូវ Name of Road:

ឃុំ Commune:

ថ្ងៃទី/ខែ/ឆ្នាំ Date:

No.	Name ឈ្មោះអ្នកចូលរួម	Occupation/position មុខរបរ/តំណែង	Gender ភេទ		Signature/ thumb print ហត្ថលេខា/ស្នាមមេដៃ
			Male ប្រុស	Female ស្រី	
1	លីង គឿន	កូនកុមារ មេភូមិ	ប		
2	ប៊ុន ហង់	ន.ប.កូន	ប		
3	គឹម កុសល	មេភូមិ		ស	
4	គេង ប្រាស	ប្រធានការ	ប		
5	ក្រុង កុសល		ប		
6	គេង គង		ប		
7	គឹម គង		ប		
8	គឹម កុសល			ស	
9	គឹម គង			ស	

No.	Name ឈ្មោះអ្នកចូលរួម	Occupation/position មុខរបរ/តំណែង	Gender ភេទ		Signature/ thumb print ហត្ថលេខា/ស្នាមមេដៃ
			Male ប្រុស	Female ស្រី	
10	លីន វណ្ណ	ពលរដ្ឋ	ប	•	
11	លីន វណ្ណ	លេខ		ស	
12	លីន វណ្ណ	លេខ		ស	
13	លីន វណ្ណ	លេខ		ស	
14	លីន វណ្ណ	លេខ	ប		
15	លីន វណ្ណ	លេខ	ប		
16	លីន វណ្ណ	លេខ	ប		
17					
18					
19					
20					
21					



Rural Roads Improvement Project III

### បញ្ជីឈ្មោះអ្នកចូលរួម CONSULTATION PARTICIPANTS

ឈ្មោះផ្លូវ Name of Road:

ឃុំ Commune:

ថ្ងៃទី/ខែ/ឆ្នាំ Date:

No.	Name ឈ្មោះអ្នកចូលរួម	Occupation/position មុខរបរ/តួនាទី	Gender ភេទ		Signature/ thumb print ហត្ថលេខា/ស្នាមមេដៃ
			Male ប្រុស	Female ស្រី	
1	កុំនី គន់	សមាជិក	✓		— កុំនី គន់
2	សេន ថន់	សមាជិក		✓	— សេន ថន់
3	ស៊ី គន់	សមាជិក	✓		— ស៊ី គន់
4					
5					
6					
7					
8					
9					










## Rural Roads Improvement Project III

## បញ្ជីឈ្មោះអ្នកចូលរួម CONSULTATION PARTICIPANTS

ឈ្មោះផ្លូវ/ Name of Road:

ឃុំ Commune:

ថ្ងៃទី/ខែ/ឆ្នាំ Date:

No.	Name ឈ្មោះអ្នកចូលរួម	Occupation/position របស់/តំណែង	Gender ភេទ		Signature/ thumb print ហត្ថលេខា/ស្នាមមេដៃ
			Male ប្រុស	Female ស្រី	
1	លោក អស់ ឆាន់	បេក្ខជនប្រធានក្រុមប្រឹក្សាភិបាល	ប		
2	លោក ឈន់ អ៊ុន	សមាជិក	ប		
3	លោក ឈន់ អ៊ុន	(បេក្ខជនប្រធានក្រុមប្រឹក្សាភិបាល)	ប		
4	ស្រី វ៉ាន់	ឃ	ប		
5	ស្រី ឆាន់	ឃ	ប		
6	ស្រី ឆាន់	ឃ	ប		
7	ស្រី សេង	ឃ	ប		
8	ស្រី ហ៊ុន	ឃ	ប		
9	ស្រី ឆាន់	ឃ	ប		



No.	Name ឈ្មោះអ្នកចូលរួម	Occupation/position មុខរបរ/តំណែង	Gender ភេទ		Signature/ thumb print ហត្ថលេខា/ស្នាមមេដៃ
			Male ប្រុស	Female ស្រី	
10	លី ជី	ឧបនាយក			
11	លី ឆន	ឧ		៥	
12	ហ៊ុន ឈន់	ឧ	៥		
13		ឧ	៥		
14					
15					
16					
17					
18					
19					
20					
21					

២. ការទទួលខុសត្រូវការប្រើប្រាស់ផ្ទៃដី (Transect Walk)

ឈ្មោះផ្លូវ: P.V.I.

ឃុំ: តាម៉ែ ឃុំរំ

ថ្ងៃទី: ២១ / ០៩ / ឆ្នាំ២០១៩ ល្ងាច.

តំណាងមកពីរដ្ឋាភិបាល, អង្គភាពគ្រប់គ្រងគម្រោង (PRM)					
ល.រ	ឈ្មោះ	អង្គភាព	ភេទ (ស្រី/ប្រុស)	តួនាទី	ហត្ថលេខា
១	ប្រសិទ្ធ គុណ.	KCI	ប្រុស	ប្រធានគ្រប់គ្រងគម្រោង	
២	គឹម ថា	PRD	ប្រុស	ប្រធានគ្រប់គ្រងគម្រោង	
៣	សុខ គុណ.	PRD	ប្រុស	ប្រធានគ្រប់គ្រងគម្រោង	
៤	សាវ ធីតា	PRD	ប្រុស	ប្រធានគ្រប់គ្រងគម្រោង	
៥	ស៊ីង ភីវ៉ា	PRD	ប្រុស	ប្រធានគ្រប់គ្រងគម្រោង	
៦					
៧					
៨					
៩					
១០					
សហគមន៍					
ល.រ	ឈ្មោះ	ភូមិ	ភេទ (ស្រី/ប្រុស)	ឈ្មោះម្ចាស់/អ្នកប្រើប្រាស់ (បាទ/ទេ)	ហត្ថលេខា/ស្នាមមេដៃ
១	សុខ . គុណ.	ភូមិក្រោក	ប្រុស	សុខ . គុណ.	
២	សាវ ធីតា	ភូមិក្រោក	ប្រុស	សាវ ធីតា	
៣	គឹម ថា	ភូមិក្រោក	ប្រុស	គឹម ថា	
៤	ស៊ីង ភីវ៉ា	ភូមិក្រោក	ប្រុស	ស៊ីង ភីវ៉ា	





បានឈប់ការស្រាវជ្រាវ ទៅសម្របសម្រួល នីតិបញ្ញត្តិបន្ថែមដល់  
 កិច្ចសន្យាស្តីពីការស្រាវជ្រាវ និងការអនុវត្តកិច្ចសន្យាស្តីពីការស្រាវជ្រាវ  
 និងការអនុវត្តកិច្ចសន្យាស្តីពីការស្រាវជ្រាវ និងការអនុវត្តកិច្ចសន្យាស្តីពីការស្រាវជ្រាវ ។

កិច្ចសន្យាស្តីពីការស្រាវជ្រាវ និងការអនុវត្តកិច្ចសន្យាស្តីពីការស្រាវជ្រាវ  
 នឹងចេញផ្សាយជាផ្លូវការនៅថ្ងៃទី ៨:៣០ ព្រឹក ថ្ងៃទី ២២ ខែ កុម្ភៈ ឆ្នាំ ២០២២ ។

បានឈប់ការស្រាវជ្រាវ



ស៊ុន សែន

បានឈប់ការស្រាវជ្រាវ

*[Signature]*

ស៊ុន សែន

Rural Roads Improvement Project III













### បញ្ជីឈ្មោះអ្នកចូលរួម CONSULTATION PARTICIPANTS

ឈ្មោះផ្លូវ Name of Road: PVL

ឃុំ Commune: គ្រប់

ថ្ងៃទី/ខែ/ឆ្នាំ Date: ២០. ០៤. ១៩ ក្រុង.

No.	Name ឈ្មោះអ្នកចូលរួម	Occupation/position មុខរបរ/តំណែង	Gender ភេទ		Signature/ thumb print ហត្ថលេខា/ស្នាមមេដៃ
			Male ប្រុស	Female ស្រី	
1	លី គុណ	ទីស្តីការ មន្ទីរសាងសង់	✓		
2	ស៊ី គី	មន្ត្រី បច្ចេកទេស	✓		
3	ស៊ី ឡាន	មន្ត្រី មន្ទីរសាងសង់	✓		
4	លី គុណ	មន្ត្រី គម្រោងសាងសង់ រ៉ែ: លី	✓		
5	ស៊ី គី	— ២ —	✓		
6	ស៊ី គុណ	មន្ត្រី	✓		
7	ស៊ី គី	ក្រុមប្រឹក្សា ឃុំ	✓		
8	លី គុណ	— ៣ —	✓		
9	ស៊ី គី	ក្រុមប្រឹក្សា ឃុំ	✓		

No.	Name (ឈ្មោះអ្នកចូលរួម)	Occupation/position មុខរបរ/តំណែង	Gender ភេទ		Signature/ thumb print ហត្ថលេខា/ស្នាមមេដៃ
			Male ប្រុស	Female ស្រី	
10	ឧក កា	ឱវត្តា កុមារ	✓		
11	ឧក កែវ	ឧបករណ៍	✓		
12	ឧក ឌី	កងកម្លាំង	✓		
13	ឧក ឡុង	ឧបករណ៍	✓		
14	ឧក ឡុង	ឧបករណ៍	✓		
15	ឧក ឡុង	ឧបករណ៍	✓		
16	ឧក ឡុង	ឧបករណ៍	✓		
17	ឧក ឡុង	ឧបករណ៍	✓		
18	ឧក ឡុង	ឧបករណ៍	✓		
19	ឧក ឡុង	ឧបករណ៍	✓		
20	ឧក ឡុង	ឧបករណ៍	✓		
21	ឧក ឡុង	ឧបករណ៍	✓		



Rural Roads Improvement Project III

## បញ្ជីឈ្មោះអ្នកចូលរួម CONSULTATION PARTICIPANTS

ឈ្មោះផ្លូវ Name of Road:

ឃុំ Commune:

ថ្ងៃទី/ខែ/ឆ្នាំ Date:

No.	Name ឈ្មោះអ្នកចូលរួម	Occupation/position មុខរបរ/តំណែង	Gender ឈ្មោះ		Signature/ thumb print ហត្ថលេខា/ស្នាមមេដៃ
			Male ប្រុស	Female ្រី ស្រី	
1	ឈុន គុណ	ប្រធាន	✓	✓	✓
2	គុណ ឈុន	ប្រធាន	✓	✓	✓
3	គុណ ឈុន	ប្រធាន	✓	✓	✓
4	ឈុន គុណ	ប្រធាន	✓	✓	✓
5	ឈុន គុណ	ប្រធាន	✓	✓	✓
6	គុណ ឈុន	ប្រធាន	✓	✓	✓
7	គុណ ឈុន	ប្រធាន	✓	✓	✓
8	គុណ ឈុន	ប្រធាន	✓	✓	✓
9	គុណ ឈុន	ប្រធាន	✓	✓	✓

No.	Name ឈ្មោះអ្នកចូលរួម	Occupation/position មុខរបរ/តំណាង	Gender ភេទ		Signature/ thumb print ហត្ថលេខា/ស្នាមមេដៃ
			Male ប្រុស	Female ស្រី	
10	គុណ គុណ	គុណ			
11	គុណ គុណ	គុណ			
12	គុណ គុណ	គុណ			
13	គុណ គុណ	គុណ			
14	គុណ គុណ	គុណ			
15	គុណ គុណ	គុណ			
16	គុណ គុណ	គុណ			
17	គុណ គុណ	គុណ			
18	គុណ គុណ	គុណ			
19	គុណ គុណ	គុណ			
20	គុណ គុណ	គុណ			
21	គុណ គុណ	គុណ			

Copy

Rural Roads Improvement Project III

### បញ្ជីឈ្មោះអ្នកចូលរួម CONSULTATION PARTICIPANTS

ឈ្មោះផ្លូវ Name of Road:

ឃុំ Commune:

ថ្ងៃទី/ខែ/ឆ្នាំ Date:



No.	Name ឈ្មោះអ្នកចូលរួម	Occupation/position មុខរបរ/តំណែង	Gender ភេទ		Signature/ thumb print ហត្ថលេខា/ស្នាមមេដៃ
			Male ប្រុស	Female ស្រី	
1	គង់ ហើម	គ/ស		✓	
2	ចិន សា	"		✓	
3	អ៊ុន ហ៊ុន	"		✓	
4	សុខ ចេន	"		✓	
5	អ៊ុន គី	"		✓	
6	អ៊ុន គី	"		✓	
7	អ៊ុន គី	អ្នកបម្រើការងារ	✓		
8					
9					

៣. ការប្រមូលគ្រប់គ្រងដោយជ្រាលជ្រៅ (Transect Walk)

ឈ្មោះផ្លូវ: P.V.1

ឈ្មោះ: គីរីវង្ស

ថ្ងៃទី: ២២ / ១២ / ឆ្នាំ២០១៩ ភ្នំពេញ

តំណាងមកពីរដ្ឋាភិបាល, អង្គភាពគ្រប់គ្រងគម្រោង (PWA)					
ល.រ	ឈ្មោះ	អង្គភាព	ភេទ (ស្រី/ប្រុស)	តួនាទី	ហត្ថលេខា
១	ចាស់ ឡាន	KCI	ប្រុស	ប្រធានគម្រោង	
២	ក្រី ថុ	ខេត្ត	ប្រុស	ប្រធានគម្រោង	
៣	ឡាន ឡាន	ក្រសួង	ប្រុស	ប្រធានគម្រោង	
៤	សា ឡាន	ក្រសួង	ប្រុស	ប្រធានគម្រោង	
៥	សា ឡាន	ក្រសួង	ប្រុស	ប្រធានគម្រោង	
៦					
៧					
៨					
៩					
១០					
សហគមន៍					
ល.រ	ឈ្មោះ	តួនាទី	ភេទ (ស្រី/ប្រុស)	ឈ្មោះម្ចាស់/អ្នកប្រើប្រាស់ (ឈ្មោះ/ឈ្មោះ)	ហត្ថលេខា/ស្នាមមេដៃ
១	ឡាន ឡាន	ប្រធានគម្រោង	ប្រុស		
២	ឡាន ឡាន	ប្រធានគម្រោង	ប្រុស		
៣	ឡាន ឡាន	ប្រធានគម្រោង	ប្រុស		
៤	ឡាន ឡាន	ប្រធានគម្រោង	ប្រុស		

၁	အောင်. မောင်	အောင်. မောင်	အောင်. မောင်		
၂	မောင်. မောင်	မောင်. မောင်	မောင်. မောင်		
၃					
၄					
၅					
၆					
၇					
၈					
၉					
၁၀					
၁၁					
၁၂					
၁၃					
၁၄					
၁၅					
၁၆					
၁၇					
၁၈					





ಗೌರವಾನ್ವಿತ ಶಾಸನಸಭೆಯ ಸದಸ್ಯರವರ ಕಿರುಕುಳದ ಸ್ವೀಕರಣ  
ಅನುಮೋದನೆ



ಪ್ರಾಥಮಿಕ ಆರೋಗ್ಯ  
ಸಹಾಯಕಿ  
ನಂ. 1/2023



Rural Roads Improvement Project III

បញ្ជីឈ្មោះអ្នកចូលរួម CONSULTATION PARTICIPANTS

ឈ្មោះផ្លូវ Name of Road: PVJ.

ឃុំ Commune: ថ្មបាំង.

ថ្ងៃទី/ខែ/ឆ្នាំ Date: ២២ ០៩ ២០១៤ ថ្ងៃទី.

No.	Name ឈ្មោះអ្នកចូលរួម	Occupation/position មុខរបរ/តំណែង	Gender ភេទ		Signature/ thumb print ហត្ថលេខា/ស្នាមមេដៃ
			Male ប្រុស	Female ស្រី	
1	ចល់ គុណ.	ប្រធានក្រុមប្រឹក្សាភិបាល	✓		
2	ក្រី ថុ.	ចាត់ បច្ចេកទេស	✓		
3	ឈុន គុណ	ចាត់ បច្ចេកទេស	✓		
4	ចន់ ឆាយ	ចាត់ បច្ចេកទេស	✓		
5	ឈីន ក្រី.	ចាត់ បច្ចេកទេស	✓		
6	ឈាត ថុ	រដ្ឋមន្ត្រី			
7	ឈាន់ ឈាន់	រដ្ឋមន្ត្រី បុរស	✓		
8	ឈាន់ ថុ	— ឈ —	✓		
9	ថុ ថុ	ថុ ថុ.	✓		

No.	Name ឈ្មោះអ្នកចូលរួម	Occupation/position មុខរបរ/តំណាង	Gender ភេទ		Signature/ thumb print ហត្ថលេខា/ស្នាមមេដៃ
			Male ប្រុស	Female[ស្រី]	
10	យ៉ាន ឆី		+		Yan
11	យ៉ាន ឆី		+		Yan
12	យ៉ាន ឆី		+		Yan
13	យ៉ាន ឆី		+		Yan
14	យ៉ាន ឆី		+		Yan
15	យ៉ាន ឆី		+		Yan
16	យ៉ាន ឆី		+		Yan
17	យ៉ាន ឆី		+		Yan
18	យ៉ាន ឆី		+		Yan
19	យ៉ាន ឆី		+		Yan
20	យ៉ាន ឆី		+		Yan
21	យ៉ាន ឆី		+		Yan

## Rural Roads Improvement Project III

## បញ្ជីឈ្មោះអ្នកចូលរួម CONSULTATION PARTICIPANTS

ឈ្មោះផ្លូវ Name of Road:

ឃុំ Commune:

ថ្ងៃទី/ខែ/ឆ្នាំ Date:

No.	Name ឈ្មោះអ្នកចូលរួម	Occupation/position មុខរបរ/តំណែង	Gender ភេទ		Signature/ thumb print ហត្ថលេខា/ស្នាមមេដៃ
			Male ប្រុស	Female ស្រី	
1	ស្រី ឈ្មោះ		✓		25
2	ស្រី ឈ្មោះ		✓		2
3	ស្រី ឈ្មោះ		✓		2
4	ស្រី ឈ្មោះ		✓		2
5	ស្រី ឈ្មោះ		✓		2
6	ស្រី ឈ្មោះ		✓		2
7	ស្រី ឈ្មោះ		✓		2
8	ស្រី ឈ្មោះ		✓		2
9	ស្រី ឈ្មោះ		✓		2

No.	Name ឈ្មោះអ្នកចូលរួម	Occupation/position មុខរបរ/តំណាង	Gender ភេទ		Signature/ thumb print ហត្ថលេខា/ស្នាមមេដៃ
			Male ប្រុស	Female ស្រី	
10	ឌុន វ៉ាន់		☑		net
11	ឈាន់ ឆាន់		☑		
12	ឆាន់ ឆាន់		☑		
13	ឌុន ឌុន		☑		
14	ឈាន់ ឆាន់		☑		
15	ឌុន ឌុន		☑		
16	ឌុន ឌុន		☑		
17	ឌុន ឌុន		☑		
18	ឌុន ឌុន		☑		
19	ឌុន ឌុន		☑		
20	ឌុន ឌុន		☑		
21	ឌុន ឌុន		☑		

Rural Roads Improvement Project III

បញ្ជីឈ្មោះអ្នកចូលរួម CONSULTATION PARTICIPANTS

i) ឈ្មោះផ្លូវ Name of Road:

ii) Commune:

ថ្ងៃទី/ខែ/ឆ្នាំ Date:

No.	Name ឈ្មោះអ្នកចូលរួម	Occupation/position មុខរបរ/តំណែង	Gender ឈ្មោះ		Signature/ thumb print ហត្ថលេខា/ស្នាមមេដៃ
			Male ប្រុស	Female ស្រី	
1	សៀង ណា		✓		
2	សៀង ឈី		✓		
3	សៀង ឈី		✓		
4	សៀង ឈី		✓		
5	សៀង ឈី		✓		
6	សៀង ឈី		✓		
7	សៀង ឈី		✓		
8	សៀង ឈី		✓		
9	សៀង ឈី		✓		

No.	Name ឈ្មោះអ្នកចូលរួម	Occupation/position មុខរបរ/តំណែង	Gender ភេទ		Signature/ thumb print ហត្ថលេខា/ស្នាមមេដៃ
			Male ប្រុស	Female ស្រី	
10	ឃុំត្បូង ឧទ.		✓		
11	ស្រី ឈ្មោះ		✓		
12	លោក ឈ្មោះ		✓		
13	ស្រី ឈ្មោះ		✓		
14	លោក ឈ្មោះ		✓		
15	ស្រី ឈ្មោះ		✓		
16	លោក ឈ្មោះ		✓		
17	ស្រី ឈ្មោះ		✓		
18	លោក ឈ្មោះ		✓		
19	ស្រី ឈ្មោះ		✓		
20					
21					






៣. ការប្រមូលទិន្នន័យដោយការប្រជុំ (Transect Walk)

ឈ្មោះផ្លូវ: PV ១

ឃុំ: ជ្រុងក្រីវ

ថ្ងៃទី: ១១ / ០៩ / ឆ្នាំ២០១៩ ព្រឹក: ១០:០០ ១១:០០

តំណាងមកពីរដ្ឋាភិបាល, អង្គការគ្រប់គ្រងធនធាន (PIU)					
ល.រ	ឈ្មោះ	អង្គភាព	ភេទ (ស្រី/ប្រុស)	តួនាទី	ហត្ថលេខា
១	ហ៊ុន គុណ		✓		
២	ស៊ីម ថា		✓		
៣	ស៊ីម គុណ		✓		
៤	ស៊ីម ថា		✓		
៥	ស៊ីម ថា		✓		
៦					
៧					
៨					
៩					
១០					
សហគមន៍					
ល.រ	ឈ្មោះ	ភូមិ	ភេទ (ស្រី/ប្រុស)	ឈ្មោះម្ចាស់/អ្នកប្រើប្រាស់ (បាទ/ចាស)	ហត្ថលេខា/ស្នាមមេដៃ
១	ហ៊ុន ថា		ប្រុស	ថា ថា	
២	ស៊ីម ថា		✓	ថា ថា	
៣	ស៊ីម ថា		✓	ថា ថា	
៤	ស៊ីម ថា		✓	ថា ថា	



၁	၁၁	၁၂	၁၃	၁၄	၁၅
၂	၂၁	၂၂	၂၃	၂၄	၂၅
၃	၃၁	၃၂	၃၃	၃၄	၃၅
၄	၄၁	၄၂	၄၃	၄၄	၄၅
၅	၅၁	၅၂	၅၃	၅၄	၅၅
၆	၆၁	၆၂	၆၃	၆၄	၆၅
၇	၇၁	၇၂	၇၃	၇၄	၇၅
၈	၈၁	၈၂	၈၃	၈၄	၈၅
၉	၉၁	၉၂	၉၃	၉၄	၉၅
၁၀	၁၀၁	၁၀၂	၁၀၃	၁၀၄	၁၀၅
၁၁	၁၁၁	၁၁၂	၁၁၃	၁၁၄	၁၁၅
၁၂	၁၂၁	၁၂၂	၁၂၃	၁၂၄	၁၂၅
၁၃	၁၃၁	၁၃၂	၁၃၃	၁၃၄	၁၃၅
၁၄	၁၄၁	၁၄၂	၁၄၃	၁၄၄	၁၄၅
၁၅	၁၅၁	၁၅၂	၁၅၃	၁၅၄	၁၅၅
၁၆	၁၆၁	၁၆၂	၁၆၃	၁၆၄	၁၆၅
၁၇	၁၇၁	၁၇၂	၁၇၃	၁၇၄	၁၇၅
၁၈	၁၈၁	၁၈၂	၁၈၃	၁၈၄	၁၈၅
၁၉	၁၉၁	၁၉၂	၁၉၃	၁၉၄	၁၉၅
၂၀	၂၀၁	၂၀၂	၂၀၃	၂၀၄	၂၀၅

## **Transect Walk Summary Report of Road ID:PV2**

Mission Schedules: 16-30 August 2019

### **I-Mission Team**

- 1-Mr.Hang Sopolik, Resettlement Officer/RRIP-III/MRD
- 2-Ms.Srey Samay, Social Development Gender Officer/RRIP-III/MRD
- 3-Ms.Von Setha, Social Development Gender officer/RRIP-III/MRD
- 4-MR, Hang Sophal, National Environmental Specialist/KCI

### **II- Mission Objectives**

- Finalization of alignment through consultations with the communities and their elected representatives
- A joint on-site inventory, cross-checking and verification of the alignment
- Identification of complaints on ground and redresses of the same
- Identification of APs and vulnerable groups among them
- Acceptance of the Project and alignment by the community
- Communication of Road Safety Measures and receipt of feedback from community members

The Project road length is 22.8km located in Kanhchriech district in Prey Veng Province and Ponhea Kraek district in Tboung Khmum Province, passing through 4 communes including 1) Kanhchriech, 2)Kouk Kong Lech, 3)Kouk Kong Kaeut, 4)Dountei

Table1: Census of Road ID: PV-2

Name of Commune	Number of Village	Name of Village passed through Candidate Road	Total population	Female	Female Headed HHs	Disable	Poor:1	Poor:2
1) Kanhchriech	11	1)Pou Thong 2)Prey Phum	7,266	3,881	236	70	99	151
2)Kouk Kong Lech	17	1)Neak Ta Chey 2)Tuol Popel 3)Kouk Kong Leach 4)Kouk Kong Kandal 5)Kok Kong Kaeut	7,278	3,845	339	49	17	169
3)Kouk Kong Kaeut	12	1)Thma Tuek Dach 2)Kouk Krasang 3)Trapeang Svay 4)Srah Srang	6,188	2,957	303	57	146	314
4)Dountei, Ponhea Kraek District, Tboung Khmum Province	11	1)Dountei 2)Reul Leu	14,384	7,371	150	130	131	377
<b>4</b>	<b>51</b>	<b>13</b>	<b>35,116</b>	<b>18,054</b>	<b>1,028</b>	<b>306</b>	<b>393</b>	<b>1,011</b>

**I) Kanh Chhreach commune**

**– Participants During Transect Walk  
From RRIP-III/MRD, KCI**

- 1-Mr.Hang Sopolik, Resettlement officer/RRIP-III/MRD
- 2-Ms.Srey Samay, Social Development Gender Specialist
- 3-Ms.Von Setha, Social Development Gender Specialist
- 4-Mr.Ear Chheang, Technical officer/PIU-PV
- 5-Mr.Hang Sophal,National Environmental Specialist

**From Kanh Chhreach commune**

- 1-Mr.Bin Ben, Pou Tong Commune Chief
- 2-Mr.Long Leng,Commune Council
- 3-Ms.Noun Seath,Commune Council
- 4-Mr.Phok Seth,Commune Council
- 5-Mr.Khon Pheng,Commune Council
- 6-Mr.Soun SoCheat,Commune Secretary
- 7-Mr.Im En,Village Chief
- 8-Mr.Pheng Im, Deputy village Chief
- 9-Ms.Chun Chantha,village member
- 10-Mr.Chhory nann,village Chief
- 11-Mr.Out Ouk, Deputy village Chief
- 12-Ms.Sath Sarim,village member

The meeting consultation was held on 26 August 2019 at 10:15 am -11.30 am in Pou Tong village underappreciated Mr.Bin Ben,Kanh Chhreach Commune Chief. At the beginning, he would like to appreciate and warm welcome to all participants and deep thankfulness to MRD which assist to upgrade the existing laterite road to DBST in his community in the near future. During the meeting consultation, Commune chief, SEO Team including 1)Mr.Hang Sopolik, 2)Ms.Srey samay,3)Ms.Von Setha ,4)Mr.Ear Chhean,Technical officer and Mr. Hang Sophal, National Environmental Specialist has raised relevant issues to discussed and explained clearly on the following topics:

- Economic benefit developed due to Road improvement to DBST
- Important community contributions and voluntary donation for assets located on the ROW
- No compensation for assets impacted located on the ROW
- Road width enlarge to 8 m
- Illegal encroachment ROW by dwellers who are living along the road alignment
- Legal Right to use ROW by the state

Final consultation, Commune Council members (CCs), Village Development Committee (VDCs) and community people are interested with road project improved to DBST. And they are very happy and willing to donate all temporary assets located on ROW without claiming any compensation.

At the end consultation meeting, the commune Chief would like to appreciate to all participants to obtained successful works with best of luck. (Attached Minute meeting with list participants in ANNEX)



Activities meeting with Kanh Chhreach commune

## II) Kok Kong Leach commune

### – Participants During Transect Walk From RRIP-III/MRD, KCI

- 1-Mr.Hang Sopolik, Resettlement officer/RRIP-III/MRD
- 2-Ms.Srey Samay, Social Development Gender Specialist
- 3-Ms.Von Setha, Social Development Gender Specialist
- 4-Mr.Ear Chheang, Technical officer/PIU-PV
- 5-Mr.Hang Sophal,National Environmental Specialist

### From Kok Kong Leach commune

- 1-Mr.Houn Hab,Commune Council
- 2-Mr.Phin Ben, Deputy village Chief
- 3-Mr.Chhum Theng, Village Chief
- 4-Mr.Pech Ngoun, Village Chief
- 5-Mr.Chhoeun Thouk,Deputy village Chief
- 6-Mr.Mei moeun,Deputy village Chief
- 7-Chhit Phon, Deputy village Chief

The meeting consultation was held on 27 August 2019 at 3:00 pm -4.30 pm in Kok Kongleach village underappreciated Mr.Sim nang,Acting Commune Chief. At the beginning, he would like to appreciate and warm welcome to all participants and deep thankfulness to MRD which assist to upgrade the existing laterite road to DBST in his community in the near future. During the meeting consultation, Commune chief, SEO Team including 1)Mr.Hang Sopolik, 2)Ms.Srey samay,3)Ms.Von Setha ,4)Mr.Ear Chhean,Technical officer and Mr. Hang Sophal, National Environmental Specialist has raised relevant issues to discussed and explained clearly on the following topics:

- Economic benefit developed due to Road improvement to DBST
- Important community contributions and voluntary donation for assets located on the ROW
- No compensation for assets impacted located on the ROW
- Road width enlarge to 8 m
- Illegal encroachment ROW by dwellers who are living along the road alignment
- Legal Right to use ROW by the state

Final consultation, Commune Council members (CCs), Village Development Committee (VDCs) and community people are interested with road project improved to DBST. And they are very happy and willing to donate all temporary assets located on ROW without claiming any compensation.

At the end consultation meeting, the commune Chief would like to appreciate to all participants to obtained successful works with best of luck. (Attached Minute meeting with list participants in ANNEX)



Activities meeting consultation with Kok Kongleach commune

### III) Kok kongkoeut commune

#### Participants During Transect Walk

##### From RRIP-III/MRD, KCI

- 1-Mr.Hang Sopolik, Resettlement officer/RRIP-III/MRD
- 2-Ms.Srey Samay, Social Development Gender Specialist
- 3-Ms.Von Setha, Social Development Gender Specialist
- 4-Mr.Ear Chheang, Technical officer/PIU-PV
- 5-Mr.Hang Sophal,National Environmental Specialis

##### From Kok Kongkoeut commune

- 1-Mr.Chhea Soun, Kok Kongkoeut commune Chief
- 2-Mr.Oeun ear, Commune Council
- 3-Mr.Ai Chhom,Commune Council
- 4-Mr.Seng Seab, Village Chief
- 5-Ms.Chhean Longeng,villge member
- 6-Ms.Eth Thon, Village member
- 7-Ms.Nhing yeth, Deputy village Chief
- 8-Mr.Chhen Chhourn, Village Chief
- 9-Mr.Horn Hay,Village member
- 10-Ms.Yon men, Deputy village Chief
- 11-Ms.Heng Sreang, Deputy village Chief

The meeting consultation was held on 28 August 2019 at 8:00 am -9.30 am in Chrey marak pagoda, Kok Kongkoeut commune underappreciated Mr.Chea Soun, Commune Chief. At the beginning, he would like to appreciate and warm welcome to all participants and deep thankfulness to MRD which assist to upgrade the existing laterite road to DBST in his community in the near future. During the meeting consultation, Commune chief, SEO Team including 1)Mr.Hang Sopolik, 2)Ms.Srey samay,3)Ms.Von Setha ,4)Mr.Ear Chhean,Technical officer and Mr. Hang Sophal, National Environmental Specialist has raised relevant issues to discussed and explained clearly on the following topics:

- Economic benefit developed due to Road improvement to DBST
- Important community contributions and voluntary donation for assets located on the ROW
- No compensation for assets impacted located on the ROW
- Road width enlarge to 8 m
- Illegal encroachment ROW by dwellers who are living along the road alignment
- Legal Right to use ROW by the state

Final consultation, Commune Council members (CCs), Village Development Committee (VDCs) and community people are interested with road project improved to DBST. And they are very happy and willing to donate all temporary assets located on ROW without claiming any compensation.

At the end consultation meeting, the commune Chief would like to appreciate to all participants to obtained successful works with best of luck. (Attached Minute meeting with list participants in ANNEX)



Activities meeting consultation with Kok Kongkoeut commune



#### IV) Don Tei commune

##### **Participants During Transect Walk**

##### **From RRIP-III/MRD, KCI**

- 1-Mr.Hang Sopolik, Resettlement officer/RRIP-III/MRD
- 2-Ms.Srey Samay, Social Development Gender Specialist
- 3-Ms.Von Setha, Social Development Gender Specialist
- 4-Mr.Ear Chheang, Technical officer/PIU-PV
- 5-Mr.Hang Sophal,National Environmental Specialis

##### **From Don Tei commune**

- 1-Mr.Hin Seab, Don Tei commune Chief
- 2-Mr.Keo Yung, Commune Council
- 3-Mr.Sok Kim, Commune Council
- 4-Mr.Kouk Chhourn, Commune Council
- 5-Mr.Nout Phearom, Commune Council
- 6-Ms.King Seang in,Commune Council
- 7-Mr.Cheng Sokhuthea, Admi-assistant
- 8-Mr.Hah Boul,Commune Secretary
- 9-Mr.Sen Sath, Commune Council
- 10-Ms.Meth Pheak,Admin-assistant
- 11-Mr.Phin Savorn, Admin-assistant

The meeting consultation was held on 26 August 2019 at 2:00 pm -3.30 pm in Don Tei commune office underappreciated Mr.Hin Seab, Commune Chief. At the beginning, he would like to appreciate and warm welcome to all participants and deep thankfulness to MRD which assist to upgrade the existing laterite road to DBST in his community in the near future. During the meeting consultation, Commune chief, SEO Team including 1)Mr.Hang Sopolik, 2)Ms.Srey samay,3)Ms.Von Setha ,4)Mr.Ear Chhean,Technical officer and Mr. Hang Sophal, National Environmental Specialist has raised relevant issues to discussed and explained clearly on the following topics:

- Economic benefit developed due to Road improvement to DBST
- Important community contributions and voluntary donation for assets located on the ROW
- No compensation for assets impacted located on the ROW
- Road width enlarge to 8 m
- Illegal encroachment ROW by dwellers who are living along the road alignment
- Legal Right to use ROW by the state

Final consultation, Commune Council members (CCs), Village Development Committee (VDCs) and community people are interested with road project improved to DBST. And they are very happy and willing to donate all temporary assets located on ROW without claiming any compensation.

At the end consultation meeting, the commune Chief would like to appreciate to all participants to obtained successful works with best of luck. (Attached Minute meeting with list participants in ANNEX)



Activities meeting consultation with Don Tei commune



Transect Walk Activities in Project road ,ID:PV-II

### Summary of the main findings of the Transect walk

- impacts of trees and the end of the roof in the ROW not beyond the ROW
- No indigenous people and ethnic minority people living along the project road
- No affected people(Aps) and vulnerable groups are required to do donation
- Dust pollution during dry season and muddy slippery during rainy season

### The following adjustments are proposed to the road alignment:

- No any comments

### Concerns and suggestions from local people

- The construction team should not driving fast in section of villages, health center, pagoda and school during transportation materials
- During trucks transportations materials has to covered
- Install traffic signs and spray water during construction
- Contractor has to assist community for shifting back or removal of temporary structures and tree.

### Conclusions from SEO



## 1. CHAINAGE-WISE TRANSECT WALK FINDINGS

[illegible]

## 2. PARTICIPANTS IN THE TRANSECT WALK

Name of Road: PV-II

Commune: 1)Kanh Chreach, 2)Kok Kong Leach, 3)Kok Kong Koeut, 4)Don Teiy

Date: 26-30 August 2019

<b>Government representatives, PMU,PIU</b>					
<b>No.</b>	<b>Name</b>	<b>Organization</b>	<b>Gender M/F</b>	<b>Position</b>	<b>Signature</b>
1	Hang Sopolik	RRIP-III/MRD	M	Resettlement officer	
2	Srey Samay	RRIP-III/MRD	F	Gender officer	
3	Von Setha	RRIP-III/MRD	F	Gender officer	
4	Ear Chhean	PIU-PV	M	Technical officer	
5	Hang Sophal	KCI	M	Environmental Specialist	
<b>Community</b>					
<b>No.</b>	<b>Name</b>	<b>Village</b>	<b>Gender M/F</b>	<b>Land owner/ user: Yes/No</b>	<b>Signature/ thumb print</b>
<b>1)Kanh Chhreach Commune</b>					
6	Bin Ben	Pou Tong	M	No	
7	Long leng	Prey Phum	M	No	
8	Noun Seth	Pou Tong	F	No	
9	Phork Seth	Pou Tong	F	No	
10	Khorn Pheng	Prey Phum	M	No	
11	Soun Socheat	Pou Tong	M	No	
12	Im Em	Prey Phum	M	No	
13	Pheng Im	Prey Phum	M	No	
14	Chun Chantha	Prey Phum	F	No	
15	Chhory Nann	Pou Tong	M	No	
16	Out Ouk	Pou Tong	M	No	
17	Sath Sarim	Pou Tong	F	No	
<b>2)Kok Kongleach commune</b>					
18	Hout hab	Kok kongleach	M	No	
19	Phin Pen	Kok Kongkoeut	M	No	
20	Chhum Pheng	Toul Popel	M	No	
21	Pech Ngoun	Nata Chey	M	No	
22	Chhoeun Thouk	Kok Kongtbong	M	No	
22	Mei moeun	Kok kongleach	M	No	
23	Chhit Phon	Kok kongkandal	M	No	
<b>3)Kok Kongkoeut commune</b>					
24	Chea Soun	Chrey Marak	M	No	
25	Oeun ear	Chrey Marak	M	No	
26	Ai Chhom	Chrey Marak	M	No	
27	Seng seab	Chrey Marak	M	No	
28	Chhean Longeng	Chrey Marak	F	No	
29	Eth Thon	Chrey Marak	F	No	
30	Nhek yet	Chrey Marak	F	No	

31	Chhen Chhoeun	Chrey Marak	M	No	
32	Horn Hai	Chrey Marak	M	No	
33	Yon men	Chrey Marak	F	No	
34	Heng Sreang	Chrey Marak	F	No	
<b>4)Don Tei commune</b>					
35	Hin Seab	Roeul Kroum	M	No	
36	Keo Yong	Roul Phaem	M	No	
37	Sok Kim	Pou Prekkoeut	M	No	
38	Kouk Chhourn	Sna Kandal	M	No	
39	Nout Phearun	Prey Tomnop	M	No	
40	King Seang in	Roeul Loeu	F	No	
41	Cheng Sokhunthea	Pou Prekleach	M	No	
42	Hah Boul	Don Tei	M	No	
43	Sen Sath	Svay Phaem	M	No	
44	Meth Phak	Spean Chrey	F	No	
45	Hin savorn	Roeul Kroum	M	No	

### 3. SUMMARY FORM FOR RECORDING TRANSECT WALK

#### 1. Location and time

Name of Road: PV-II

District: Kanh Chreach

Commune: 1)Kanh Chhreach, 2)Kok kongleach, 3)Kok Kongkoeut, 3)Don Tei

Villages: 31

Date and Time: 26-30 August 2019

#### 2. Participants

##### (i) Total Number of Participants in the Transect Walk

Total: 45 persons      Men: 32      Women:13

##### (i) Number of Participants falling into the following categories:

- ID Poor Households: Poor1: 393 HHs, Poor2: 1,011 HHs
- Female-headed households: 1,028 person
- Disabled people: 306 Person
- Households losing land: 0
- Households losing trees: 0
- Households losing structures: 0

##### (ii) Name and Position of Participants from:

**From MRD/KCI**

- 1-Mr.Hang Sopolik, Resettlement Officer/RRIP-III/MRD
- 2-Ms.Srey Samay, Social Development Gender Officer/RRIP-III/MRD
- 3-Ms.Von Setha, Social Development Gender officer/RRIP-III/MRD
- 4-Mr.Eang Chhean, Technical officer/PIU-PV
- 5-Mr.Hang Sophal, National Environmental Specialist/KCI

**From Kanh Chhreach commune**

- 1-Mr.Bin Ben, Pou Tong commune Chief
- 2-Mr.Long Leng, Commune Council
- 3-Ms.Noun Seath, Commune Council
- 4-Mr.Phok Seth, Commune Council
- 5-Mr.Khon Pheng, Commune Council
- 6-Mr.Soun SoCheat, Commune Secretary
- 7-Mr.Im En, Village Chief
- 8-Mr.Pheng Im, Deputy village Chief
- 9-Ms.Chun Chantha, village member
- 10-Mr.Chhory nann, village Chief
- 11-Mr.Out Ouk, Deputy village Chief
- 12-Ms.Sath Sarim, village member

**From Kok Kong Leach commune**

- 1-Mr.Houn Hab, Commune Council
- 2-Mr.Phin Ben, Deputy village Chief
- 3-Mr.Chhum Theng, Village Chief
- 4-Mr.Pech Ngoun, Village Chief
- 5-Mr.Chhoeun Thouk, Deputy village Chief
- 6-Mr.Mei moeun, Deputy village Chief
- 7-Chhit Phon, Deputy village Chief

**From Kok Kongkoeut commune**

- 1-Mr.Chhea Soun, Kok Kongkoeut commune Chief
- 2-Mr.Oeun ear, Commune Council
- 3-Mr.Ai Chhom, Commune Council
- 4-Mr.Seng Seab, Village Chief
- 5-Ms.Chhean Longeng, village member
- 6-Ms.Eth Thon, Village member
- 7-Ms.Nhing yeth, Deputy village Chief
- 8-Mr.Chhen Chhourn, Village Chief
- 9-Mr.Horn Hay, Village member
- 10-Ms.Yon men, Deputy village Chief
- 11-Ms.Heng Sreang, Deputy village Chief

**From Don Tei commune**

- 1-Mr.Hin Seab, Don Tei commune Chief
- 2-Mr.Keo Yung, Commune Council
- 3-Mr.Sok Kim, Commune Council
- 4-Mr.Kouk Chhourn, Commune Council
- 5-Mr.Nout Phearom, Commune Council
- 6-Ms.King Seang in, Commune Council
- 7-Mr.Cheng Sokhuthea, Admi-assistant
- 8-Mr.Hah Boul, Commune Secretary

9-Mr.Sen Sath, Commune Council  
 10-Ms.Meth Pheak,Admin-assistant  
 11-Mr.Phin Savorn, Admin-assistant

### 3. Issues and suggestions raised by the Participants

(i) Road alignment and design in general:

- Commune Councils, VDCs and Communities along the candidate road suggested to design the road alignment followed by the existing the real specific biogeography with installation of traffic logo by environmental sensitive receptors at specific points. And also to install pipe culverts in front of the villagers home to discharge within raining flood.

(ii) Road width and land availability:

- Existing road width 6 m and land availability to enlarge road width 8m to right hand side and left hand side (ROW is 15 m from central line of road (CL)).

(iii) Land owner/ user by vulnerable groups of people (poor, female-headed with dependents, handicapped, elderly without support):

- No any vulnerable groups of people such as poor, female-headed with dependents, handicapped, elderly without support are affected by enlarge road width 8m.

(iv) Sensitive locations (environmentally or culturally):

PK	Inventory	Direction			Remark
		LHS	Center	RHS	
00+00					Pau Tong village
00+010	Pipe Culvert		<input checked="" type="checkbox"/>		
1+950	Car Repairing Workshop	<input checked="" type="checkbox"/>			
2+050	Nak TaChrey primary School	<input checked="" type="checkbox"/>			
2+160	Nak TaChrey pagoda	<input checked="" type="checkbox"/>			
2+830	Pipe Culvert		<input checked="" type="checkbox"/>		
3+180	Tela gas station			<input checked="" type="checkbox"/>	
3+300	Pipe Culvert		<input checked="" type="checkbox"/>		
4+200	Kok Kong High School	<input checked="" type="checkbox"/>			
4+540	Kok Kong pagoda			<input checked="" type="checkbox"/>	
5+490	God Shelter			<input checked="" type="checkbox"/>	
6+400	Pipe Culvert		<input checked="" type="checkbox"/>		
6+570	Pipe Culvert		<input checked="" type="checkbox"/>		
6+660	Concrete Bridge		<input checked="" type="checkbox"/>		
6+660	Canal ,Left & Right hand side	<input checked="" type="checkbox"/>		<input checked="" type="checkbox"/>	
6+690	Waiting Shelter	<input checked="" type="checkbox"/>			
7+390	Pipe Culvert		<input checked="" type="checkbox"/>		
8+460	Animal Garden	<input checked="" type="checkbox"/>			
9+100	Concrete Bridge		<input checked="" type="checkbox"/>		
10+300	Stupa	<input checked="" type="checkbox"/>			
10+500	Pipe Culvert		<input checked="" type="checkbox"/>		
11+00	Pipe Culvert		<input checked="" type="checkbox"/>		

11+600	Pipe Culvert		<input checked="" type="checkbox"/>		
11+700	Concrete bridge		<input checked="" type="checkbox"/>		
12+070	Pipe Culvert		<input checked="" type="checkbox"/>		
12+640	Kok Krasang primary School + pagoda	<input checked="" type="checkbox"/>			
13+130	Concrete bridge		<input checked="" type="checkbox"/>		
13+130	Natural pond	<input checked="" type="checkbox"/>		<input checked="" type="checkbox"/>	
13+780	Pipe Culvert		<input checked="" type="checkbox"/>		
14+530	Pipe Culvert		<input checked="" type="checkbox"/>		
14+650	Pipe Culvert		<input checked="" type="checkbox"/>		
15+140	Chrey Brak pagoda			<input checked="" type="checkbox"/>	
15+140	Wing gas station	<input checked="" type="checkbox"/>			
15+230	Chrey Brak primary School			<input checked="" type="checkbox"/>	
15+330	The gate entrance to corps cremation building(Crematorium)			<input checked="" type="checkbox"/>	
15+340	Pipe Culvert		<input checked="" type="checkbox"/>		
15+800	Pipe Culvert		<input checked="" type="checkbox"/>		
16+360	Pipe Culvert		<input checked="" type="checkbox"/>		
16+440	Concrete bridge		<input checked="" type="checkbox"/>		
16+440	Canals	<input checked="" type="checkbox"/>		<input checked="" type="checkbox"/>	
16+960	Pipe Culvert		<input checked="" type="checkbox"/>		
17+520	OudamPreksa pagoda gate			<input checked="" type="checkbox"/>	
17+820	Community pre-school	<input checked="" type="checkbox"/>			
17+960	Pun Leu Vichea Center			<input checked="" type="checkbox"/>	
18+320	Pipe Culvert		<input checked="" type="checkbox"/>		
18+860	Pipe Culvert		<input checked="" type="checkbox"/>		
19+990	Concrete bridge		<input checked="" type="checkbox"/>		
21+970	Roel primary School			<input checked="" type="checkbox"/>	
22+91	Don Tei commune office			<input checked="" type="checkbox"/>	
22+828	Pipe Culvert		<input checked="" type="checkbox"/>		
23+150	Box Culvert + Canals	<input checked="" type="checkbox"/>	<input checked="" type="checkbox"/>	<input checked="" type="checkbox"/>	
23+260	Pipe Culvert		<input checked="" type="checkbox"/>		
					Ending point at Don Tei village
<b>Summary</b>	School	6			
	Pagoda	4			
	Pagoda Gate	1			
	Car Repairing Workshop	1			
	Gas station	2			
	The gate entrance to corps cremation building(Crematorium)	1			
	Stupa	1			
	Pipe Culverts	21			



	Animal Garden	1			
	God Shelter	1			

(v) Water-related issues (drainage lines, rivers and water crossings, irrigation water courses, other water bodies):

- The villagers use the ground water (hand pump wells) and it is not impacted to any other water body.

(vi) Road safety-related issues (junctions, curves, bends, etc.):

- PK:6+660, One existing road turn to the left side and right side
- PK:6+690, Crossed Road
- PK:8+900, One existing road turn to the left side
- PK:9+690, One existing road turn to the left side
- PK:11+400, One existing road turn to the left side
- PK:14+130, One existing road turn to the right side
- PK:14+210, One existing road turn to the left side
- PK:15+330, One existing road turn to the left side
- PK:15+750, Crossed Road
- PK:17+850, One existing road turn to the right side
- PK:18+300, One existing road turn to the right side
- PK:18+430, One existing road turn to the left side
- PK:18+950, One existing road turn to the left side
- PK:19+180, One existing road turn to the left side
- PK:19+440, One existing road turn to the right side
- PK:23+310, One existing road turn to the left side
- PK:23+460, One existing road turn to the left side

(vii) Other suggestions (such as e.g. cattle crossings, borrow pits, etc.)

- Community requested to install traffic logo at junction, curves, bends and other environmental sensitive receptors such as pagoda, school, health centre, etc. And also installation of pipe culverts in front of villagers home to discharge within raining flood.

#### **4. Major outcomes of the Transect Walk:**

- Local authorities such as Commune Council members, Village Development Committee are happy and willing to joint with the project. They accompany the team work during transect walk until at the end of each commune border without complaints
- All the families who are living along the project road are happy and willing to donate temporary impacts assets like fences, brick fence, trees, spare trees, etc. to the project without claiming compensation.
- They are happy and hungry DBST road to operation as soon as possible

#### **5. Proposed changes to be incorporated in the road design:**

- No need to change the road design

**6. Extent of land take and willingness/ unwillingness of land owners/ users for donation:**

- All families who are living along the project road are willing and happy to donate the land (ROW) for enlarge the road width without claiming any compensation. And at the present, the Right of Way are illegal encroached by households living along the project road.

**7. Environmental Issues to be Resolved:**

- During road construction has to spray the water sufficiently to protect dust emission
- Materials transportation by trucks has to be covered properly
- Site camp construction has to install bath room and water sealed latrines for construction workers
- To supply sufficient water and electricity in the camp
- To install traffic light at site construction in the night time and along the project road during operation
- All rubbishes has to keep in rubbishes Box
- Discharge waste water by drainage properly
- Solid waste has to dump at the location which approved by local authorities

**1. Other Issues:**

- No any others issues

#### 4. BRIEF SUMMARY OF CONSULTATION HELD DURING THE TRANSECT WALK

Name of Road: PV-II

District: Kanh Chreach

Commune: 1)Kanh Chreach, 2)Kok Kong Leach, 3)Kok Kong Koeut, 4)Don Teiy

Date and Time: 26-30 August 2019

Participants: 505                      of them No. of Men: 279                      Women: 226

##### **Major Issues Discussed during the Consultation:**

- Economic benefit developed due to Road improvement to DBST
- Community contributions and voluntary donation for assets located on the ROW
- No compensation for assets impacted located on the ROW
- Road width enlarge to 8 m
- Illegal encroachment ROW by dwellers who are living along the road alignment
- Legal Right to use ROW by the state

##### **Recommendations for Road design:**

- Engineering team has to design road structures follow by the real specific geography of road Alignment

Countersigned:

---

Signature and name  
Village/ commune leader of [name]

---

Signature and name  
PMU/PIU/CSI representative

အောက်ပါအတိုင်း ဖြစ်ပေါ်ခဲ့သည်။

நினைவுகள்

[illegible]

အသံအသွယ်ပြောင်းလဲခြင်း :

- ကာသ ဟန် ဇာရစ်
- ကာရန် နှစ် ကာရန်
- ကာရန် နှစ် ဇာရစ်
- ကာသ ဟန် ဇာရစ်
- ကာသ ဟန် ဇာရစ်
- ကာသ. ကာရန် ဇာရစ် နှစ် ကာရန်
- ကာသ. ကာရန် နှစ် ကာရန် ဇာရစ်
- နှစ် ကာရန် ဇာရစ် နှစ် ကာရန်

ਸ਼੍ਰੀਮਤੀ ਜਗਦੀਸ਼ ਕੌਰ

[illegible]

၂။ အထွေထွေအားဖြင့် အောက်ဖော်ပြပါအတိုင်း ဖြစ်ပေါ်နေပါသည်။  
 ၃။ အထွေထွေအားဖြင့် အောက်ဖော်ပြပါအတိုင်း ဖြစ်ပေါ်နေပါသည်။  
 ၄။ အထွေထွေအားဖြင့် အောက်ဖော်ပြပါအတိုင်း ဖြစ်ပေါ်နေပါသည်။  
 ၅။ အထွေထွေအားဖြင့် အောက်ဖော်ပြပါအတိုင်း ဖြစ်ပေါ်နေပါသည်။  
 ၆။ အထွေထွေအားဖြင့် အောက်ဖော်ပြပါအတိုင်း ဖြစ်ပေါ်နေပါသည်။  
 ၇။ အထွေထွေအားဖြင့် အောက်ဖော်ပြပါအတိုင်း ဖြစ်ပေါ်နေပါသည်။  
 ၈။ အထွေထွေအားဖြင့် အောက်ဖော်ပြပါအတိုင်း ဖြစ်ပေါ်နေပါသည်။  
 ၉။ အထွေထွေအားဖြင့် အောက်ဖော်ပြပါအတိုင်း ဖြစ်ပေါ်နေပါသည်။  
 ၁၀။ အထွေထွေအားဖြင့် အောက်ဖော်ပြပါအတိုင်း ဖြစ်ပေါ်နေပါသည်။

+ పోలింగ్స్ : ప్రతిరోజు సందేశాల బాక్సులకు ఏ పోలింగ్ కేంద్రం నుంచి

சென்னை 19.11.2019

+ එමගින් ලබාදෙන ප්‍රතිඵලයන් අතින් සිදු වන බලපෑම පිළිබඳව හඳුනා

၆ : ခေါင်းလုံး လေး ဖွဲ့စည်းချက်. လေးကလေး. ခေါင်းလုံး ခုနစ်လေး စီကလေးပါ



၅. စာပေတိုက်တို့သည် စာပေတိုက်များ၏ အားကိုးရမည့် အရာများကို  
 ပြုစုပေးရန်အတွက် အားပေးရန်နှင့် အားပေးရန်အတွက် အားပေးရန်  
 စာပေတိုက်များ၏ အားကိုးရမည့် အရာများကို ပြုစုပေးရန်  
 စာပေတိုက်များ၏ အားကိုးရမည့် အရာများကို ပြုစုပေးရန်

စာပေတိုက်များ၏ အားကိုးရမည့် အရာများကို ပြုစုပေးရန်  
 စာပေတိုက်များ၏ အားကိုးရမည့် အရာများကို ပြုစုပေးရန်  
 စာပေတိုက်များ၏ အားကိုးရမည့် အရာများကို ပြုစုပေးရန်

စာပေတိုက်များ၏ အားကိုးရမည့် အရာများကို ပြုစုပေးရန်  
 စာပေတိုက်များ၏ အားကိုးရမည့် အရာများကို ပြုစုပေးရန်

စာပေတိုက်များ၏ အားကိုးရမည့် အရာများကို ပြုစုပေးရန်  
 စာပေတိုက်များ၏ အားကိုးရမည့် အရာများကို ပြုစုပေးရန်  
 စာပေတိုက်များ၏ အားကိုးရမည့် အရာများကို ပြုစုပေးရန်



ပီဇာ ဗေဒ

အတွင်းဝန်  
 ဦးစီးဌာန

## PV2

၁၅၂။ အနာဂတ်၌ နှစ်စဉ် အကျိုး

1971.24 / 08 / 2000

19









[illegible]

# បញ្ជីឈ្មោះអ្នកចូលរួម CONSULTATION PARTICIPANTS

ឈ្មោះផ្លូវ Name of Road: ០៧២








ឃុំ Commune: កង្កែប

ថ្ងៃទី/ខែ/ឆ្នាំ Date: ២៦.០៩.១១

No.	Name ឈ្មោះអ្នកចូលរួម	Occupation/position មុខរបរ/តំណែង ជាតិ	Gender ភេទ		Signature/thumb print ហត្ថលេខា/ស្នាមមេដៃ
			Male ប្រុស	Female ស្រី	
1	ជិន - ហេង	ដើម្បី	✓		
2	ធីតា - ឡាន	ជំនួយ	✓		
3	ឌីន - ស៊ីន	ជំនួយ		✓	
4	ហេង - ហេង	ទីស្នាក់ការ ឃុំ	✓		
5	ឌីន - សេង	—	✓		
6	ឌីន - ធីតា	ឡាន ឃុំ	✓		
7					

# បញ្ជីឈ្មោះអ្នកចូលរួម CONSULTATION PARTICIPANTS

ឈ្មោះផ្លូវ Name of Road: P.V ២  
 ឃុំ Commune: ក្រុងស្រីសោភ័ណ  
 ថ្ងៃទី/ខែ/ឆ្នាំ Date: ២៤.៩.២០១៩

No.	Name ឈ្មោះអ្នកចូលរួម	Occupation/position មុខរបរ/តំណែង ជាតិ	Gender ភេទ		Signature/ thumb print ហត្ថលេខា/ស្នាមមេដៃ
			Male ប្រុស	Female ស្រី	
1	លីង ហេង	សាច់រាង	ប្រុស		
2	សេង កែវ	សាច់រាង	ប្រុស		
3	កុន ច័ន្ទ	ស.ស		ស្រី	
4	លី ច័ន្ទ	ប្រធានមណ្ឌល	ប្រុស		
5	កុន ច័ន្ទ	"	ប្រុស		
6	សេង ច័ន្ទ	"	ប្រុស		
7	ស្រី ច័ន្ទ	"	ប្រុស		

បញ្ជីឈ្មោះអ្នកចូលរួមរៀបចំគម្រោង CONSULTATION PARTICIPANTS

ឈ្មោះផ្លូវ Name of Road: ១៧២

ឃុំ Commune: កោះកុង

ថ្ងៃទី/ខែ/ឆ្នាំ Date: 26-03-2019

No.	Name ឈ្មោះអ្នកចូលរួម	Occupation/position មុខរបរ/តំណែង	Gender ឈ្មួញ		Signature/ thumb print ហត្ថលេខា/ស្នាមមេដៃ
			Male ប្រុស	Female ស្រី	
1	ហង់ ហង់	គ្រូបង្រៀន		គ្រូ	ហង់
2	សាវី កណ្តា	១	ប្រុស		សាវី
3	សាវី ធីតា	១	ប្រុស		សាវី
4	សាវី ធីតា	១	ប្រុស		សាវី
5	ហង់ ហង់	១		ស្រី	ហង់
6	ហង់ ហង់	១	ប្រុស		ហង់
7	សាវី ហង់	១	ប្រុស		សាវី
8	សាវី ហង់	១	ប្រុស		សាវី
9	សាវី ហង់				សាវី

បញ្ជីឈ្មោះអ្នកចូលរួម CONSULTATION PARTICIPANTS

ឈ្មោះផ្លូវ Name of Road: PV2

ឃុំ Commune: កំពង់ស្ពឺ

ថ្ងៃទី/ខែ/ឆ្នាំ Date: 25/08/2017

No.	Name ឈ្មោះអ្នកចូលរួម	Occupation/position មុខរបរ/តំណែង	Gender (ភេទ)		Signature/ thumb print ហត្ថលេខា/ស្នាមមេដៃ
			Male ប្រុស	Female ស្រី	
1	ស៊ុន អ៊ុន	ប្រធានឃុំ	☑		
2	ឡាន ឡាន	ៗ	☑		
3	ស៊ី ចាន់ថុន	ៗ		☑	
4					
5					
6					
7					
8					
9					

ថ្ងៃទី 26- ខែ កញ្ញា - ឆ្នាំ 2017  
  
 1

# បញ្ជីឈ្មោះអ្នកចូលរួម CONSULTATION PARTICIPANTS

ឈ្មោះផ្លូវ Name of Road: ១៧២

ឃុំ Commune: កណ្តាល

ថ្ងៃទី/ខែ/ឆ្នាំ Date: ២៦/០៩/២០១១

No.	Name ឈ្មោះអ្នកចូលរួម	Occupation/position មុខរបរ/តំណែង នាយិកា	Gender ភេទ		Signature/ thumb print ហត្ថលេខា/ស្នាមមេដៃ
			Male ប្រុស	Female ស្រី	
1	គុណ ណារី	សមាជិកគណៈកម្មាធិការ	ប្រុស		
2	ស៊ី គី ឈន់	សមាជិកគណៈកម្មាធិការ	ប្រុស		
3	កាត ភារី	សមាជិកគណៈកម្មាធិការ		ស្រី	
4	ច្បារ ឈន់	សមាជិកគណៈកម្មាធិការ	ប្រុស		
5	សាវ ឈន់	សមាជិកគណៈកម្មាធិការ		ស្រី	
6	សាវ ឈន់	សមាជិកគណៈកម្មាធិការ	ប្រុស		
7	សាវ ឈន់	សមាជិកគណៈកម្មាធិការ		ស្រី	

បញ្ជីអ្នកចូលរួមរៀបចំផែនការគោលការណ៍រដ្ឋបាល  
CONSULTATION PARTICIPANTS

ឈ្មោះផ្លូវ Name of Road: ៧៧

ឃុំ Commune: កំពង់ស្ពឺ

ថ្ងៃទី/ខែ/ឆ្នាំ Date: 26-08-2019

No.	Name ឈ្មោះអ្នកចូលរួម	Occupation/position តំណែង/តំណែង	Gender ភេទ		Signature/ thumb print ហត្ថលេខា/តម្រាវមេដៃ
			Male ប្រុស	Female ស្រី	
1	លោក ឈន់	ប្រធានក្រុមប្រឹក្សាភិបាល	ប្រុស		
2	លោក ឈន់	ប្រធានក្រុមប្រឹក្សាភិបាល	ប្រុស		
3	លោក ឈន់	ប្រធានក្រុមប្រឹក្សាភិបាល		ស្រី	
4	លោក ឈន់	ប្រធានក្រុមប្រឹក្សាភិបាល		ស្រី	
5	លោក ឈន់	ប្រធានក្រុមប្រឹក្សាភិបាល	ប្រុស		
6	លោក ឈន់	ប្រធានក្រុមប្រឹក្សាភិបាល	ប្រុស		
7	លោក ឈន់	ប្រធានក្រុមប្រឹក្សាភិបាល	ប្រុស		
8	លោក ឈន់	ប្រធានក្រុមប្រឹក្សាភិបាល		ស្រី	
9	លោក ឈន់	ប្រធានក្រុមប្រឹក្សាភិបាល	ប្រុស		



**ធួន្ទីរណ្តោះអ្នកចូលរួម CONSULTATION PARTICIPANTS**

ឈ្មោះផ្លូវ Name of Road: ១៧២

ឃុំ Commune: ក្រាំងស្រី

ថ្ងៃទី/ខែ/ឆ្នាំ Date: 26.08.2019

No.	Name ឈ្មោះអ្នកចូលរួម	Occupation/position មុខរបរ/តំណែង	Gender ឈ្មោះ		Signature/ thumb print ហត្ថលេខា/ស្នាមមេដៃ
			Male ប្រុស	Female ស្រី	
1	ស្រី គឹម ស្រី	ស្រីកសិករ		ស្រី	
2	ស្រី ជ័យ ធីតា	—		ស្រី	
3	ស្រី ប៊ុន ធីតា	—	ប្រុស		
4	ស្រី គឹម ស្រី	—	ប្រុស		
5	ស្រី គឹម ស្រី	—		ស្រី	
6	ស្រី គឹម ស្រី	—	ប្រុស		
7	ស្រី គឹម ស្រី	—	ប្រុស		
8	ស្រី គឹម ស្រី	—	ប្រុស		
9					

ឯកសារនេះត្រូវបានរៀបចំឡើងដោយ  
អង្គការសហប្រតិបត្តិការអភិវឌ្ឍន៍  
អន្តរជាតិ (AIC)

செய்து

(9) ಸುಖವಿವೇಕವು :

- (17) संकेतन विधि

[illegible]

అంతే అయితే అది కూడా పూర్తిగానే వేరైనా ఉంటుంది. కాబట్టి అది  
కూడలేదని తేల్చే ప్రయత్నం చేయాలి. అది తప్పుగా ఉన్నప్పుడు అది తప్పుగా ఉన్నట్లు  
తెలుసుకోవాలి. అది తప్పుగా ఉన్నప్పుడు అది తప్పుగా ఉన్నట్లు.



P.V.S

မှူး..... ဦးစောကန်ယုဒ ဦးစ

தேதி: 27/05/2023

5/10/21  
7/1/21  
6/1/21  
20/21

၁	၁၀/၁၀	၁၀/၁၀	၁၀		
၂	၁၀/၁၀	၁၀/၁၀	၁၀		
၃	၁၀/၁၀	၁၀/၁၀	၁၀		
၄	၁၀/၁၀	၁၀/၁၀	၁၀		
၅					
၆					
၇					
၈					
၉					
၁၀					
၁၁					
၁၂					
၁၃					
၁၄					
၁၅					
၁၆					
၁၇					
၁၈					
၁၉					
၂၀					

၁၀/၁၀  
၁၀/၁၀  
၁၀/၁၀



៣. ការប្រមូលទិន្នន័យតាមចន្លោះ (Transect Walk)

PV.2

ឈ្មោះផ្លូវ: PV.2

ឃុំ: តាសង់

ថ្ងៃទី: ២៧/០៩/២០១៩

តំណាងមហាសិប្បកម្ម, អង្គភាពក្រសួងកសិកម្ម (PSU)					
ល.រ	ឈ្មោះ	អង្គភាព	ភេទ (ប្រុស/ស្រី)	ស្ថានភាព	ហត្ថលេខា
១	ស្រី ឈាន់	RRP-3/mag	៧	Displacement	
២	ស្រី ឈាន់	RRP-3/mag	៧	Gender	
៣	ស្រី ឈាន់	KCS	៧	Gender	
៤	ស្រី ឈាន់	NRD/SEO	៧	Gender	
៥	ស្រី ឈាន់	អង្គភាពក្រសួងកសិកម្ម	៧	អង្គភាពក្រសួងកសិកម្ម	
៦					
៧					
៨					
៩					
១០					
សហគមន៍					
ល.រ	ឈ្មោះ	ភូមិ	ភេទ (ប្រុស/ស្រី)	ឈ្មោះម្ចាស់ផ្ទះ/អ្នកប្រកាស (ឈ្មោះ/ឈ្មោះ)	ហត្ថលេខា/ឈ្មោះម្ចាស់ផ្ទះ
១	ស្រី ឈាន់	តាសង់	៧		
២	ស្រី ឈាន់		៧		
៣	ស្រី ឈាន់		៧		
៤	ស្រី ឈាន់		៧		

ស្រី ឈាន់  
ស្រី ឈាន់  
ស្រី ឈាន់  
ស្រី ឈាន់

0	20. 20	20. 20	20		20	20. 20
1						
2						
3						
4						
5						
6						
7						
8						
9						
10						
11						
12						
13						
14						
15						
16						
17						
18						
19						



# បញ្ជីឈ្មោះអ្នកចូលរួម CONSULTATION PARTICIPANTS

ឈ្មោះផ្លូវ Name of Road: ១៧២

ឃុំ Commune: ឃុំស្រែចម្ការ ឃុំស្រែចម្ការ ២/១៧២/២០០៧/២០០៧

ថ្ងៃទី/ខែ/ឆ្នាំ Date: ២៧-០៩-២០១៧

No.	Name ឈ្មោះអ្នកចូលរួម	Occupation/position មុខរបរ/តំណាង គោតិ	Gender ភេទ		Signature/ thumb print ហត្ថលេខា/ស្នាមមេដៃ
			Male ប្រុស	Female ស្រី	
1	គឹម គឹម	ស្រែចម្ការ	ស្រុក		គឹម
2	គឹម គឹម	ស្រែចម្ការ	ស្រុក		គឹម
3	គឹម គឹម	ស្រែចម្ការ	ស្រុក		គឹម
4	គឹម គឹម	ស្រែចម្ការ		ស្រី	គឹម
5	គឹម គឹម	ស្រែចម្ការ		ស្រី	គឹម
6	គឹម គឹម	ស្រែចម្ការ	ស្រុក		គឹម
7	គឹម គឹម	ស្រែចម្ការ		ស្រី	គឹម

No.	Name ឈ្មោះអ្នកចូលរួម	Occupation/position មុខរបរ/តំណែង នាទី	Gender ភេទ		Signature/ thumb print ហត្ថលេខា/ស្នាមមេដៃ
			Male ប្រុស	Female ស្រី	
8	គង ឈឹម	អគ្គនាយក		✓	
9	គុំ ថុំ	អគ្គនាយក	✓		
10	គង ឈឹម	អគ្គនាយក	✓		
11	គង ឈឹម	អគ្គនាយក		✓	
12	គង ឈឹម	អគ្គនាយក	✓		
13	គង ឈឹម	អគ្គនាយក	✓		
14	គង ឈឹម	អគ្គនាយក	✓		
15	គង ឈឹម	អគ្គនាយក		✓	
16	គង ឈឹម	អគ្គនាយក	✓		
17	គង ឈឹម	អគ្គនាយក		✓	
18	គង ឈឹម	អគ្គនាយក		✓	
19	គង ឈឹម	អគ្គនាយក	✓		
20	គង ឈឹម	អគ្គនាយក	✓		

No.	Name ឈ្មោះ/ឈ្មោះអក្សរ	Occupation/position មុខរបរ/តួនាទី	Gender ឈ្មួញ		Signature/ thumb print ហត្ថលេខា/ស្នាមមេដៃ
			Male ប្រុស	Female ស្រី	
8	ស៊ីម ឈន់	សាងសង់		✓	
9	គុច សុភិន	សាងសង់		✓	
10	ស៊ីម ឈន់	សាងសង់	✓		
11	ឈន់ ឈន់	សាងសង់	✓		
12	ស៊ីម ឈន់	សាងសង់	✓		
13	ស៊ីម ឈន់	សាងសង់		✓	
14	ឈន់ ឈន់	សាងសង់		✓	
15	ស៊ីម ឈន់	សាងសង់	✓		
16	ឈន់ ឈន់	សាងសង់	✓		
17	ឈន់ ឈន់	សាងសង់	✓		
18	ឈន់ ឈន់	សាងសង់		✓	
19	ឈន់ ឈន់	សាងសង់	✓		
20	ឈន់ ឈន់	សាងសង់	✓		

បានដាក់ចេញថ្ងៃទី ១៧-០៩-២០២១  
 បានដាក់ចេញថ្ងៃទី ១៧-០៩-២០២១

# បញ្ជីឈ្មោះអ្នកចូលរួម CONSULTATION PARTICIPANTS

ឈ្មោះផ្លូវ Name of Road: ៩៧២

ឃុំ Commune: ភូមិ ព្រៃឈូក - ឃុំ ពោធិ៍សាត់ ស្រុក ព្រៃឈូក ខេត្ត កំពង់ចាម

ថ្ងៃទី/ខែ/ឆ្នាំ Date: ០៩.០៥.២០១៧

No.	Name ឈ្មោះអ្នកចូលរួម	Occupation/position មុខរបរ/តំណាង គោតិ	Gender ឈ្មួញ		Signature/ thumb print ហត្ថលេខា/ស្នាមមេដៃ
			Male ប្រុស	Female ស្រី	
1	លោក ឈន់	លោក ឈន់ ឈន់ ឈន់	✓		ឈន់
2	លោក ឈន់	លោក ឈន់ ឈន់ ឈន់	✓		ឈន់
3	លោក ឈន់	លោក ឈន់ ឈន់ ឈន់	✓		ឈន់
4	លោក ឈន់	លោក ឈន់ ឈន់ ឈន់		✓	ឈន់
5	លោក ឈន់	លោក ឈន់ ឈន់ ឈន់		✓	ឈន់
6	លោក ឈន់	លោក ឈន់ ឈន់ ឈន់	✓		ឈន់
7	លោក ឈន់	លោក ឈន់ ឈន់ ឈន់	✓		ឈន់

No.	Name ឈ្មោះអ្នកប្រកាស	Occupation/position មុខរបរ/តំណែង នាយិកា	Gender ឈ្មោះ		Signature/ thumb print ហត្ថលេខា/ស្នាមមេដៃ
			Male ប្រុស	Female ស្រី	
8	លោក. គន់	លោក. គន់	✓		គន់
9	លោក. គន់	លោក. គន់	✓		គន់
10	លោក. គន់	លោក. គន់		✓	គន់
11	លោក. គន់	លោក. គន់	✓		គន់
12	លោក. គន់	លោក. គន់	✓		គន់
13	លោក. គន់	លោក. គន់	✓		គន់
14	លោក. គន់	លោក. គន់		✓	គន់
15	លោក. គន់	លោក. គន់	✓		គន់
16	លោក. គន់	លោក. គន់	✓		គន់
17	លោក. គន់	លោក. គន់	✓		គន់
18	លោក. គន់	លោក. គន់	✓		គន់
19	លោក. គន់	លោក. គន់	✓		គន់
20	លោក. គន់	លោក. គន់	✓		គន់

No.	Name (ឈ្មោះ/អក្ខរក្រម)	Occupation/position ស្ថានីយ៍ មុខរបរ/តំណែង	Gender (ឈ្មោះ)		Signature/thumb print ហត្ថលេខា/ស្នាមមេដៃ
			Male ប្រុស	Female ស្រី	
8	លីន អ៊ុន	ប្រធាន គម្រោង	✓		
9	លីន ធីតា	អគ្គនាយិកា	✓		
10	លីន ឌី	អគ្គនាយិកា		✓	
11	លីន ឌី	អគ្គនាយិកា		✓	
12	លីន ឌី	អគ្គនាយិកា		✓	
13	លីន ឌី	អគ្គនាយិកា	✓		
14	លីន ឌី	អគ្គនាយិកា	✓		
15	លីន ឌី	អគ្គនាយិកា	✓		
16	លីន ឌី	អគ្គនាយិកា	✓		
17	លីន ឌី	អគ្គនាយិកា	✓		
18					
19					
20					

17.08.2014  
 អគ្គនាយិកា  
 អគ្គនាយិកា

# បញ្ជីឈ្មោះអ្នកចូលរួម CONSULTATION PARTICIPANTS

ឈ្មោះផ្លូវ Name of Road: ៩៧៤

ឃុំ Commune: រោងកង់ស្រែ

ថ្ងៃ/ខែ/ឆ្នាំ Date: ០៧.០៩.២០១៩

No.	Name ឈ្មោះអ្នកចូលរួម	Occupation/position មុខរបរ/តំណាង គោតិ	Gender ភេទ		Signature/ thumb print ហត្ថលេខា/ស្នាមមេដៃ
			Male ប្រុស	Female ស្រី	
1	ប៊ុន ជួន	លក់ ក្រូច	ប្រុស		
2	ស៊ីន សាវ	លក់	ប្រុស		
3	ឈី ឌី	សាងសង់		ស្រី	
4	សុខ សុខ	ប្រើប្រាស់	ប្រុស		
5	សាវ ហាង	"	ប្រុស		
6	ប៊ុន ជួន	"		ស្រី	
7	រតន សាវ	"		ស្រី	

បានធ្វើការប្រជុំ ០៧.០៩.២០១៩  
លេខអ្នកតំណាង  
  
ប៊ុន ជួន



No.	Name ឈ្មោះ/អក្ខរក្សា	Occupation/position របៀប/តំណែង	Gender ភេទ		Signature/ thumb print ហត្ថលេខា/ស្នាមមេដៃ
			Male ប្រុស	Female ស្រី	
10	ឈុំ ឈុំ ឈុំ ឈុំ	(ឈុំ ឈុំ)		11	
11	ឈុំ ឈុំ ឈុំ ឈុំ	11		11	
12	ឈុំ ឈុំ ឈុំ ឈុំ	11		11	
13	ឈុំ ឈុំ ឈុំ ឈុំ	11	11		
14	ឈុំ ឈុំ ឈុំ ឈុំ	11		11	
15	ឈុំ ឈុំ ឈុំ ឈុំ	11		11	
16	ឈុំ ឈុំ ឈុំ ឈុំ	11		11	
17	ឈុំ ឈុំ ឈុំ ឈុំ	11		11	
18	ឈុំ ឈុំ ឈុំ ឈុំ	11		11	
19	ឈុំ ឈុំ ឈុំ ឈុំ	11		11	
20	ឈុំ ឈុំ ឈុំ ឈុំ	11		11	
21	ឈុំ ឈុំ ឈុំ ឈុំ	11		11	

No.	Name (ឈ្មោះ/អក្ខរក្សាខ្មែរ)	Occupation/position (មុខរបរ/តំណែង)	Gender (ភេទ)		Signature/ thumb print (ហត្ថលេខា/ស្នាមមេដៃ)
			Male (ប្រុស)	Female (ស្រី)	
10	ឃុំ ឈូង	(ឃុំ ឈូង)	11		
11	ឃុំ ឈូង	11	11		
12	ឃុំ ឈូង	11		11	
13	ឃុំ ឈូង	11	11		
14	ឃុំ ឈូង	11		11	
15	ឃុំ ឈូង	11	11		
16	ឃុំ ឈូង	11		11	
17	ឃុំ ឈូង	11	11		
18	ឃុំ ឈូង	11		11	
19	ឃុំ ឈូង	11		11	
20	ឃុំ ឈូង	11	11		
21	ឃុំ ឈូង	11		11	

# បញ្ជីឈ្មោះអ្នកចូលរួម CONSULTATION PARTICIPANTS

ឈ្មោះផ្លូវ Name of Road: ១៧២

ឃុំ Commune: ភូមិ គោកគោង ឃុំ គោកគោង ក្រុងសៀមរាប ខេត្តសៀមរាប

ថ្ងៃទី/ខែ/ឆ្នាំ Date: ១៧-០៩-២០១៧

No.	Name ឈ្មោះអ្នកចូលរួម	Occupation/position មុខរបរ/តំណាង នាយិកា	Gender ឈ្មោះ		Signature/ thumb print ហត្ថលេខា/ស្នាមមេដៃ
			Male ប្រុស	Female ស្រី	
1	ឈ្មោះ អ៊ុយ	ក្រសួងសេដ្ឋកិច្ច		✓	
2	ឈ្មោះ ខេង	១	✓		
3	ឈ្មោះ ឈី	១		✓	
4	ឈ្មោះ គី	១		✓	
5	ឈ្មោះ ឈុន	១		✓	
6	ឈ្មោះ អ៊ុយ	១		✓	
7	ឈ្មោះ គី	១		✓	

No.	Name ឈ្មោះអ្នកប្រកាស	Occupation/position តំណែង/ទីតាំង	Gender ឈ្មោះ		Signature/ thumb print ហត្ថលេខា/ស្នាមមេដៃ
			Male ប្រុស	Female ស្រី	
10	ស្រី. ឈា	គណនេយ្យ		✓	
11	កុំ. កុំ	✓		✓	
12	ស្រី. កុំ	✓	✓		
13	ស្រី. កុំ	✓	✓		
14	កុំ. កុំ កុំ	✓		✓	
15	កុំ. កុំ	✓	✓		
16	កុំ. កុំ	✓		✓	
17	កុំ កុំ កុំ	✓	✓		
18	កុំ. កុំ	✓		✓	
19	កុំ. កុំ	✓		✓	
20	កុំ. កុំ	✓	✓		
21	កុំ. កុំ	✓		✓	

No.	Name (ឈ្មោះអ្នកចូលរួម)	Occupation/position ស្ថានីយ៍ មុខរបរ/តួ	Gender ភេទ		Signature/ thumb print ហត្ថលេខា/ស្នាមមេដៃ
			Male ប្រុស	Female ស្រី	
8	កង. ភាវ៉ាង	ចៅហ្វាយ		✓	Ch
9	ស៊ីង. ផ្សា	"		✓	Sh
10	ឃុំ. ក្រុង	"		✓	Sh
11	ឃុំ. ក្រុង	"		✓	Sh
12	ឃុំ. ក្រុង	"		✓	Sh
13	ឃុំ. ក្រុង	"		✓	Sh
14	ឃុំ. ក្រុង	អគ្គ. ក្រុង	✓		Sh
15	ឃុំ. ក្រុង	ចៅហ្វាយ	✓		Sh
16	ឃុំ. ក្រុង	"	✓		Sh
17	ឃុំ. ក្រុង	"		✓	Sh
18	ឃុំ. ក្រុង	"	✓		Sh
19	ឃុំ. ក្រុង	"	✓		Sh
20	ឃុំ. ក្រុង	"		✓	Sh

បានសម្រេច ថ្ងៃ ៩.១១.២០១៩  
អគ្គ. ក្រុង ក្រុង ក្រុង

# បញ្ជីឈ្មោះអ្នកចូលរួម CONSULTATION PARTICIPANTS

ឈ្មោះផ្លូវ Name of Road: P.V.2

ឃុំ Commune: ភូមិបឹងកក់ ស្រុកស្រែចម្ការ ខេត្តកំពង់ចាម

ថ្ងៃទី/ខែ/ឆ្នាំ Date: 27-08-2017

No.	Name ឈ្មោះអ្នកចូលរួម	Occupation/position មុខរបរ/តំណាង ភារកិច្ច	Gender ភេទ		Signature/ thumb print ហត្ថលេខា/ស្នាមមេដៃ
			Male ប្រុស	Female ស្រី	
1	គឹម ហ៊ុន	អគ្គនាយក	✓		
2	គឹម ហ៊ុន	អគ្គនាយក	✓		
3	គឹម ហ៊ុន	អគ្គនាយក	✓		
4	គឹម ហ៊ុន	អគ្គនាយក	✓		
5	គឹម ហ៊ុន	អគ្គនាយក	✓		
6	គឹម ហ៊ុន	អគ្គនាយក	✓		
7	គឹម ហ៊ុន	អគ្គនាយក	✓		

បញ្ជីឈ្មោះអ្នកចូលរួម CONSULTATION PARTICIPANTS

ឈ្មោះផ្លូវ Name of Road: ១៧២

ឃុំ Commune: គោកគង់ច័ក

ថ្ងៃទី/ខែ/ឆ្នាំ Date: ០៩-០៩-២០១៩

No.	Name ឈ្មោះអ្នកចូលរួម	Occupation/position មុខរបរ/តំណែង	Gender ឈ្មោះ		Signature/ thumb print ហត្ថលេខា/ស្នាមមេដៃ
			Male ប្រុស	Female ស្រី	
1	ស្រី - ១២	គា. ២	✓		
2	ស្រី - ១៣	២		✓	
3	ស្រី - ១៤	១	✓		
4	ស្រី - ១៥	២	✓		
5	ស្រី - ១៦	២	✓		
6	ស្រី - ១៧	១	✓		
7	ស្រី - ១៨	២	✓		
8	ស្រី - ១៩	១		✓	
9	ស្រី - ២០	២		✓	



No.	Name ឈ្មោះ/អត្តសញ្ញាណ	Occupation/position មុខរបរ/តំណែង	Gender ភេទ		Signature/ thumb print ហត្ថលេខា/ស្នាមមេដៃ
			Male ប្រុស	Female ស្រី	
10	ជ. លាត		✓		
11	អ. ឈន់		✓		
12	ក. ឈន់			✓	
13	ខ. ឈន់		✓		
14	ឃ. ឈន់			✓	
15	ង. ឈន់			✓	
16	ច. ឈន់		✓		
17	ដ. ឈន់		✓		
18	ន. ឈន់			✓	
19	ប. ឈន់		✓		
20	ព. ឈន់		✓		
21	ស. ឈន់			✓	

បានស្នើសុំ រៀបចំ ឯកសារ ២០/១  
អត្ថបទ ២០១៩-២០២០

*Signature*  
ស. ឈន់

No.	Name ឈ្មោះ/ឈ្មោះអង្គការ	Occupation/position តួនាទី/តំណែង	Gender ភេទ		Signature/ thumb print ហត្ថលេខា/ស្នាមមេដៃ
			Male ប្រុស	Female ស្រី	
10	លោក - លី	អគ្គនាយក			លី
11	លោក - ឈី	អគ្គនាយក			ឈី
12	លោក - ឈី	អគ្គនាយក			ឈី
13	លោក - ឈី	អគ្គនាយក			ឈី
14	លោក - ឈី	អគ្គនាយក			ឈី
15	លោក - ឈី	អគ្គនាយក			ឈី
16	លោក - ឈី	អគ្គនាយក			ឈី
17	លោក - ឈី	អគ្គនាយក			ឈី
18	លោក - ឈី	អគ្គនាយក			ឈី
19	លោក - ឈី	អគ្គនាយក			ឈី
20	លោក - ឈី	អគ្គនាយក			ឈី
21	លោក - ឈី	អគ្គនាយក			ឈី

No.	Name ឈ្មោះអ្នកប្រកាស	Occupation/position តំណែង/ទីតាំង	Gender ឈ្មោះ		Signature/ thumb print ហត្ថលេខា/ចម្លាក់មេដៃ
			Male ប្រុស	Female ស្រី	
10	(គ្រូ) - (គ្រូ)	គ្រូបង្រៀន	x		hup
11	គ្រូ - គ្រូ		x		hup
12	គ្រូ គ្រូ គ្រូ		x		hup
13	គ្រូ គ្រូ គ្រូ		x		hup
14	គ្រូ - គ្រូ		x		hup
15	គ្រូ - គ្រូ		x		hup
16	គ្រូ គ្រូ គ្រូ		x		hup
17	គ្រូ គ្រូ គ្រូ		x		hup
18	គ្រូ គ្រូ គ្រូ		x		hup
19	គ្រូ គ្រូ គ្រូ		x		hup
20	គ្រូ - គ្រូ		x		hup
21	គ្រូ - គ្រូ		x		hup

បានធ្វើប្រកាសថ្ងៃ 24-05-2019

អគ្គនាយកដ្ឋានបច្ចេកទេស

វិ. អ/ក



No.	Name ឈ្មោះ/ឈ្មោះស្រី	Occupation/position តំណែង/តំណែង	Gender ឈ្មោះ		Signature/ thumb print ហត្ថលេខា/ស្នាមមេដៃ
			Male ប្រុស	Female[្រី]	
10	កុំរ៉េង គី	កូនប្រាសាទ			
11	កុំរ៉េង គី	"			
12	កុំរ៉េង គី	"			
13	កុំរ៉េង គី	"			
14	កុំរ៉េង គី	"			
15	កុំរ៉េង គី	"			
16	កុំរ៉េង គី	"			
17	កុំរ៉េង គី	"			
18	កុំរ៉េង គី	"			
19	កុំរ៉េង គី	"			
20	កុំរ៉េង គី	"			
21	កុំរ៉េង គី	"			

ព្រះបាទ ព្រះបាទ ព្រះបាទ ព្រះបាទ ព្រះបាទ  
 ព្រះបាទ ព្រះបាទ ព្រះបាទ ព្រះបាទ ព្រះបាទ  
 ព្រះបាទ ព្រះបាទ ព្រះបាទ ព្រះបាទ ព្រះបាទ  
 ព្រះបាទ ព្រះបាទ ព្រះបាទ ព្រះបាទ ព្រះបាទ



២. ការចូលរួមក្នុងការអង្កេតដោយត្រួតពិនិត្យ (Transect Walk)

ឈ្មោះ: PV2

ឈ្មោះ: លោកស្រី ហ៊ុន ឈន់ ឈន់ ឈន់

ថ្ងៃទី: ០៩ / ០៩ / ២០១៩

គណនេយ្យកម្មវិធីប្រចាំថ្ងៃ, អង្គការគ្រប់គ្រងធនធាន (គប)

ល.រ	ឈ្មោះ	អង្គភាព	មុខ(ស្រី/ប្រុស)	តួនាទី	ហត្ថលេខា
១	លោក ស៊ុន ឈន់	គប	ប្រុស	អគ្គនាយក	ស៊ុន ឈន់
២	លោក ស៊ុន ឈន់	គប/គប	ប្រុស	នាយកប្រចាំថ្ងៃ	ស៊ុន ឈន់
៣	លោក ស៊ុន ឈន់	គប/គប	ប្រុស	នាយកប្រចាំថ្ងៃ	ស៊ុន ឈន់
៤	លោក ស៊ុន ឈន់	គប/គប	ប្រុស	នាយកប្រចាំថ្ងៃ	ស៊ុន ឈន់
៥	លោក ស៊ុន ឈន់	គប/គប	ប្រុស	នាយកប្រចាំថ្ងៃ	ស៊ុន ឈន់
៦					
៧					
៨					
៩					
១០					

សហគមន៍

ល.រ	ឈ្មោះ	តួនាទី	មុខ(ស្រី/ប្រុស)	ឈ្មោះម្ចាស់/ម្ចាស់ប្រាក់ (ឈ្មោះ)	ហត្ថលេខា/ឈ្មោះ
១	លោក ស៊ុន ឈន់	អគ្គនាយក	ប្រុស		ស៊ុន ឈន់
២	លោក ស៊ុន ឈន់	នាយកប្រចាំថ្ងៃ	ប្រុស		ស៊ុន ឈន់
៣	លោក ស៊ុន ឈន់	នាយកប្រចាំថ្ងៃ	ប្រុស		ស៊ុន ឈន់



0	0000 - 0000	0000	0000
1	0001 - 0001	0001	0001
2	0010 - 0010	0010	0010
3	0011 - 0011	0011	0011
4	0100 - 0100	0100	0100
5	0101 - 0101	0101	0101
6	0110 - 0110	0110	0110
7	0111 - 0111	0111	0111
8	1000 - 1000	1000	1000
9	1001 - 1001	1001	1001
10	1010 - 1010	1010	1010
11	1011 - 1011	1011	1011
12	1100 - 1100	1100	1100
13	1101 - 1101	1101	1101
14	1110 - 1110	1110	1110
15	1111 - 1111	1111	1111

१०/११/१२  
 १३/१४/१५  
 १६/१७/१८  
 १९/२०/२१  
 २२/२३/२४  
 २५/२६/२७  
 २८/२९/३०

# បញ្ជីឈ្មោះអ្នកចូលរួម CONSULTATION PARTICIPANTS

ឈ្មោះផ្លូវ Name of Road: ១៧២

ឃុំ Commune: កោះកុង, ឃុំកោះកុងខាងកើត, ស្រុកកោះកុង ខេត្តកោះកុង

ថ្ងៃទី/ខែ/ឆ្នាំ Date: ១៥.០៥.២០១១

No.	Name ឈ្មោះអ្នកចូលរួម	Occupation/position មុខរបរ/តំណែង ឆ្មាបី	Gender ភេទ		Signature/ thumb print ហត្ថលេខា/ស្នាមមេដៃ
			Male ប្រុស	Female ស្រី	
1	សាង ឡុង អេង	សមាជិកគណៈ		✓	
2	សាង ឡុង	សមាជិកគណៈ		✓	
3	ឡុង ឌីន	- - -		✓	
4	ឡុង ឌីន	- - -		✓	
5	ឡុង កង	- - -		✓	
6	ឡុង កង	- - -		✓	
7	ឡុង កង	- - -		✓	

No.	Name ឈ្មោះអ្នកចូលរួម	Occupation/position មុខរបរ/តំណែង គោត្តនាម	Gender ភេទ		Signature/ thumb print ហត្ថលេខា/ស្នាមមេដៃ
			Male ប្រុស	Female ស្រី	
8	ឈ ធីត្យា	ទាសន្ត្រី	✓		
9	ហ៊ុន សារត	-	✓		
10	ម៉ុង វិហារ័យ	-		✓	
11	សាវ ចាន់	-	✓		
12	ចន្ទីន ធីត្យា	-	✓		
13	សាវ ធីត្យា	-		✓	
14	ចន្ទី ចេត	-	✓		
15	ចន្ទី វ៉ាន	-		✓	
16	ចាន់ ចាន់	-	✓		
17	ចាន់ គុយ	-	✓		
18	ហ៊ុន ថី	-		✓	
19	សិរី ឈាន	-		✓	
20	អ៊ុយ ហ៊ុន សារត	-	✓		

No.	Name ឈ្មោះអ្នកចូលរួម	Occupation/position មុខរបរ/តំណែង គោតិ	Gender ភេទ		Signature/ thumb print ហត្ថលេខា/ស្នាមមេដៃ
			Male ប្រុស	Female ស្រី	
8	ចក្ខុវិស័យ	តាស្រី	✓		
9	វិជ្ជា ចោត	-/-	✓		
10	គា ខុន	-/-	✓		
11	ខីថីង តា	-/-	✓		
12	ឆ្មោង ត្រីក	-/-	✓		
13	វិជ្ជា ផ្លែឈើ	-/-	✓		
14	វិជ្ជា ផ្លែឈើ	-/-	✓		
15	ឆ្មោង ឆ្មោង	-/-		✓	
16	គាត គ្រប់គ្រង	-/-		✓	
17	វិជ្ជា អាយុ	-/-		✓	
18	គាត ចម្រើន	-/-	✓		
19	វិជ្ជា ក្រសែក	-/-	✓		
20	វិជ្ជា គាត គ្រប់គ្រង	-/-		✓	

No.	Name ឈ្មោះអ្នកចូលរួម	Occupation/position តំណ/តំណ	Gender ឈ្មោះ		Signature/ thumb print ហត្ថលេខា/ស្នាមមេដៃ
			Male ប្រុស	Female ស្រី	
10	ឈុំ ផ្កាត	បាវ	✓		
11	ស៊ីម ឈាន	—		✓	
12	វិច គាន	—		✓	
13	ប្រាក់ វិច	—	✓		
14	គង់ គ	—		✓	
15	សេង វិចិត្រ	—		✓	
16	ស៊ីម វិចិត្រ	—		✓	
17	គង់ វិចិត្រ	—	✓		
18	ស៊ីម ឈាន	—		✓	
19					
20					
21					

បានដើរតួរព្រឹត្តិការណ៍ ០៩.០៩.២០១៩  
 ឯ. គណៈកម្មាធិការជាតិ  
 អគ្គនាយកដ្ឋាន  
 អគ្គនាយកដ្ឋាន

# បញ្ជីឈ្មោះអ្នកចូលរួម CONSULTATION PARTICIPANTS

ឈ្មោះផ្លូវ Name of Road: ១៧២

ឃុំ Commune: ភូមិស្រែច្រវែង ឃោរឈើលើគ ព្រះសីហនុ កម្ពុជា

ថ្ងៃ/ខែ/ឆ្នាំ Date: ២៩-០៩-២០១១

No.	Name ឈ្មោះអ្នកចូលរួម	Occupation/position មុខរបរ/តំណែង សាច់	Gender ឈ្មួញ		Signature/ thumb print ហត្ថលេខា/ស្នាមមេដៃ
			Male ប្រុស	Female ស្រី	
1	ស្រី ឈើ	សាច់		✓	
2	ឈាង រិទ្ធ	សាច់	✓		
3	ស៊ីង ឈើ	ឧបាយកល		✓	
4	ស៊ីង ឈើ	—		✓	
5	ឈាង ឈើ	—		✓	
6	ស៊ីង ឈើ	—	✓		
7	ឈាង ឈើ	—		✓	

No.	Name ឈ្មោះអ្នកចូលរួម	Occupation/position មុខរបរ/តំណាង ភារកិច្ច	Gender ភេទ		Signature/ thumb print ហត្ថលេខា/ស្នាមមេដៃ
			Male ប្រុស	Female ស្រី	
8	លោក. លាង	ប្រធាន		✓	ល
9	លោក. លាង	—		✓	ល
10	លោក. លាង	—	✓		ល
11	លោក. លាង	—	✓		ល
12	លោក. លាង	—		✓	ល
13	លោក. លាង	—		✓	ល
14	លោក. លាង	—		✓	ល
15	លោក. លាង	—	✓		ល
16	លោក. លាង	—	✓		ល
17	លោក. លាង	—	✓		ល
18	លោក. លាង	—	✓		ល
19	លោក. លាង	—	✓		ល
20	លោក. លាង	—	✓		ល



No.	Name ឈ្មោះអ្នកប្រកាស	Occupation/position មុខរបរ/តំណែង ឆ្មាំ	Gender ភេទ		Signature/ thumb print ហត្ថលេខា/ស្នាមមេដៃ
			Male ប្រុស	Female ស្រី	
8	ជីវ លាង	ឧបនាយក		✓	
9	ជីវ ឌីណា	—		✓	
10	ជីវ ឌីណា	—	✓		
11	ជីវ ឌីណា	—	✓		
12	ជីវ ឌីណា	—	✓		
13	ជីវ ឌីណា	—		✓	
14	ជីវ ឌីណា	—		✓	
15	ជីវ ឌីណា	—	✓		
16	ជីវ ឌីណា	—	✓		
17	ជីវ ឌីណា	—		✓	
18	ជីវ ឌីណា	—		✓	
19	ជីវ ឌីណា	—	✓		
20	លាង	ប្រធាន	16	16	6

បានស្នើសុំប្រើថ្ងៃទី ២០.០៩.២០១៩  
 ឈ្មោះអ្នកប្រកាស ជីវ ឌីណា

# បញ្ជីឈ្មោះអ្នកចូលរួម CONSULTATION PARTICIPANTS

ឈ្មោះផ្លូវ Name of Road: ១៧៤  
ឃុំ Commune: ភ្នំពេញ ឃុំគោគគីរ ភូមិស្រែចម្ការ ឃុំស្រែចម្ការ  
ថ្ងៃ/ខែ/ឆ្នាំ Date: ២៨.០៩.២០១៩

No.	Name ឈ្មោះអ្នកចូលរួម	Occupation/position មុខរបរ/តំណែង នាម	Gender ភេទ		Signature/ thumb print ហត្ថលេខា/ស្នាមមេដៃ
			Male ប្រុស	Female ស្រី	
1	គឹម វ៉ាន់	ស្រី	✓		
2	គឹម វ៉ាន់	ស្រី		✓	
3	គឹម វ៉ាន់	ស្រី		✓	
4	គឹម វ៉ាន់	ស្រី		✓	
5	គឹម វ៉ាន់	ស្រី	✓		
6	គឹម វ៉ាន់	ស្រី		✓	
7	គឹម វ៉ាន់	ស្រី		✓	

No.	Name ឈ្មោះអ្នកចូលរួម	Occupation/position មុខរបរ/តំណែង នាម	Gender ភេទ		Signature/ thumb print ហត្ថលេខា/ស្នាមមេដៃ
			Male ប្រុស	Female ស្រី	
8	គុំស លាង	ឧប / វិស		✓	one
9	គុំស ឆាន	— — —		✓	As
10	គុំស ឌីណ	— — —		✓	ply
11	គុំស គុំសា	— — —		✓	Holly
12	គុំស គាតាំង	— — —		✓	one
13	គុំស គាតាំង	— — —		✓	un —
14	គុំស គុំស	— — —	✓		un —
15	គុំស គុំស	— — —	✓		Suit
16	គុំស គាត	— — —		✓	one
17	គុំស គាត	— — —		✓	one
18	គុំស គាត	— — —		✓	one
19	គុំស គាត	— — —		✓	one
20	គុំស គាត	— — —		✓	one

No.	Name ឈ្មោះអ្នកប្រកាស	Occupation/position មុខរបរ/តំណែង នាង	Gender ភេទ		Signature/ thumb print ហត្ថលេខា/ស្នាមមេដៃ
			Male ប្រុស	Female ស្រី	
8	អៀង សំណឹក	ឧប/ក		✓	
9	ហង់ លីវ៉ាន់	— —		✓	
10	គុំ ឃីង	— —		✓	
11	ភី សាវ៉ាន់	— —		✓	
12	ល សាវ៉ាន់	— —		✓	
13	ស៊ីង ហង់	— —		✓	
14	អៀង សំណឹក	— —		✓	
15	អៀង សំណឹក	— —		✓	
16	អ សារ	— —		✓	
17					
18					
19					
20					

បានរៀបចំ ថ្ងៃ ទី ២៤ ខែ ០៩ ឆ្នាំ ២០១៧  
 ឯ សាលាស្រីស្រីស្រី  
 អគ្គនាយក

# បញ្ជីឈ្មោះអ្នកចូលរួម CONSULTATION PARTICIPANTS

ឈ្មោះផ្លូវ Name of Road: ១៧២

ឃុំ Commune: ឃុំបឹងកក់ ស្រុកស្រែចម្ការ ខេត្តកំពង់ចាម

ថ្ងៃទី/ខែ/ឆ្នាំ Date: 28.08.2017

No.	Name ឈ្មោះអ្នកចូលរួម	Occupation/position មុខរបរ/តំណែង	Gender ភេទ		Signature/ thumb print ហត្ថលេខា/ស្នាមមេដៃ
			Male ប្រុស	Female ស្រី	
1	ស្រី ឈ្មោះ	ស្រី	<input checked="" type="checkbox"/>	<input type="checkbox"/>	
2	ស្រី ឈ្មោះ	ស្រី	<input type="checkbox"/>	<input checked="" type="checkbox"/>	
3	ស្រី ឈ្មោះ	ស្រី	<input type="checkbox"/>	<input checked="" type="checkbox"/>	
4	ស្រី ឈ្មោះ	ស្រី	<input checked="" type="checkbox"/>	<input type="checkbox"/>	
5	ស្រី ឈ្មោះ	ស្រី	<input checked="" type="checkbox"/>	<input type="checkbox"/>	
6	ស្រី ឈ្មោះ	ស្រី	<input checked="" type="checkbox"/>	<input type="checkbox"/>	
7	ស្រី ឈ្មោះ	ស្រី	<input type="checkbox"/>	<input checked="" type="checkbox"/>	

No.	Name ឈ្មោះអ្នកចូលរួម	Occupation/position មុខរបរ/តំណែង នាយិកា	Gender ឈ្មោះ		Signature/ thumb print ហត្ថលេខា/ស្នាមមេដៃ
			Male ប្រុស	Female ស្រី	
8	ស្រី ក្រសួង	មន្ត្រី		<input checked="" type="checkbox"/>	MS
9	ក្រសួង កសិកម្ម	អ		<input checked="" type="checkbox"/>	MS
10	ក្រសួង កសិកម្ម	អ		<input checked="" type="checkbox"/>	MS
11	ក្រសួង កសិកម្ម	អ	<input checked="" type="checkbox"/>		MS
12	ក្រសួង កសិកម្ម	អ		<input checked="" type="checkbox"/>	MS
13	ក្រសួង កសិកម្ម	អ		<input checked="" type="checkbox"/>	MS
14	ក្រសួង កសិកម្ម	អ		<input checked="" type="checkbox"/>	MS
15	ក្រសួង កសិកម្ម	អ	<input checked="" type="checkbox"/>		MS
16	ក្រសួង កសិកម្ម	អ		<input checked="" type="checkbox"/>	MS
17	ក្រសួង កសិកម្ម	អ		<input checked="" type="checkbox"/>	MS
18	ក្រសួង កសិកម្ម	អ	<input checked="" type="checkbox"/>		MS
19	ក្រសួង កសិកម្ម	អ		<input checked="" type="checkbox"/>	MS
20	ក្រសួង កសិកម្ម	អ	<input checked="" type="checkbox"/>		MS

អនុប្រធានក្រុមប្រឹក្សាភិបាល  
 អនុប្រធានក្រុមប្រឹក្សាភិបាល  
 អនុប្រធានក្រុមប្រឹក្សាភិបាល

# បញ្ជីឈ្មោះអ្នកចូលរួម CONSULTATION PARTICIPANTS

ឈ្មោះផ្លូវ Name of Road: ១៧  
ឃុំ Commune: ឃុំត្រពាំងឈូក ឃុំកោះកុងកែវ/ត្រពាំង ក្រុងកោះកុង  
ថ្ងៃទី/ខែ/ឆ្នាំ Date: 28.08.2013

No.	Name ឈ្មោះអ្នកចូលរួម	Occupation/position មុខរបរ/តំណែង គោតី	Gender ភេទ		Signature/ thumb print ហត្ថលេខា/ស្នាមមេដៃ
			Male ប្រុស	Female ស្រី	
1	ស្រី ឈ្មោះ	គ្រូបង្រៀន		✓	CM
2	ឧត្ត ឈ្មោះ	ស/ស		✓	ca
3	គុណ ឈ្មោះ	សាខា 1		✓	—
4	ហេង ឈ្មោះ	—		✓	W
5	ស្រី ឈ្មោះ	—		✓	—
6	គុណ ឈ្មោះ	—		✓	—
7	ហេង ឈ្មោះ	—		✓	—





No.	Name ឈ្មោះអ្នកចូលរួម	Occupation/position មុខរបរ/តំណាង គោតិ	Gender ភេទ		Signature/ thumb print ហត្ថលេខា/ស្នាមមេដៃ
			Male ប្រុស	Female ស្រី	
8	លោក គឹម	— ២ —		✓	
9	លោក ហ៊ុន	— ២ —	✓		
10	លោក ហ៊ុន	— ២ —		✓	
11	លោក ហ៊ុន	— ២ —		✓	
12	លោក ហ៊ុន	— ២ —	✓		
13	លោក ហ៊ុន	— ២ —	✓		
14	លោក ហ៊ុន	— ២ —		✓	
15	លោក ហ៊ុន	— ២ —		✓	
16	លោក ហ៊ុន	— ២ —		✓	
17	លោក ហ៊ុន	— ២ —		✓	
18	លោក ហ៊ុន	— ២ —		✓	
19	លោក ហ៊ុន	— ២ —		✓	
20	លោក ហ៊ុន	— ២ —		✓	

No.	Name ឈ្មោះអ្នកចូលរួម	Occupation/position មុខរបរ/តំណែង គោត្ត	Gender ប្រភេទ		Signature/ thumb print ហត្ថលេខា/ស្នាមមេដៃ
			Male ប្រុស	Female ស្រី	
8	លោក ឈឹម	— អ —	✓		
9	ស្រី គឹម	— អ —	✓		
10	ស្រី គឹម	— អ —	✓		
11	លោក គឹម	— អ —		✓	
12	ស្រី គឹម	— អ —		✓	
13	លោក គឹម	— អ —		✓	
14	ស្រី គឹម	— អ —		✓	
15	លោក គឹម	— អ —		✓	
16	លោក គឹម	— អ —		✓	
17	ស្រី គឹម	— អ —	✓		
18	ស្រី គឹម	— អ —		✓	
19	លោក គឹម	— អ —	✓		
20	ស្រី គឹម	— អ —	✓		

លោក/ស្រី គឹម គឹម គឹម គឹម គឹម គឹម គឹម គឹម គឹម គឹម  
 លោក/ស្រី គឹម គឹម គឹម គឹម គឹម គឹម គឹម គឹម គឹម  
 លោក/ស្រី គឹម គឹម គឹម គឹម គឹម គឹម គឹម គឹម គឹម

# បញ្ជីឈ្មោះអ្នកចូលរួម CONSULTATION PARTICIPANTS

ឈ្មោះផ្លូវ Name of Road: PV2  
 ឃុំ Commune: ភូមិស្រែចម្ការ ឃុំស្រែចម្ការ ស្រុកស្រែចម្ការ ខេត្តកំពង់ចាម  
 ថ្ងៃទី/ខែ/ឆ្នាំ Date: 28.08.2019

No.	Name ឈ្មោះអ្នកចូលរួម	Occupation/position មុខរបរ/តំណាង ភារកិច្ច	Gender ភេទ		Signature/ thumb print ហត្ថលេខា/ស្នាមមេដៃ
			Male ប្រុស	Female ស្រី	
1	គឹម ស៊ីម៉ា	ស/ស		✓	
2	លី ឈ័យ	ស/ស	✓		
3	លី ឈ័យ	ស/ស		✓	
4	លី ឈ័យ	ស/ស	✓		
5	លី ឈ័យ	ស/ស		✓	
6	លី ឈ័យ	ស/ស		✓	
7	លី ឈ័យ	ស/ស	✓		

No.	Name ឈ្មោះ/ឈ្មោះអង្គការ	Occupation/position មុខរបរ/តំណែង ជាទី	Gender ឈ្មោះ		Signature/ thumb print ហត្ថលេខា/ស្នាមមេដៃ
			Male ប្រុស	Female ស្រី	
8	អៀន - ភីន	គ/ស	✓		
9	ស៊ីន - ធីតា	ស	✓		
10	ស៊ីន - ធីតា	ស	✓		
11	ស៊ីន - ធីតា	ស	✓		
12	ស៊ីន - ធីតា	ស		✓	
13	ស៊ីន - ធីតា	ស	✓		
14	ស៊ីន - ធីតា	ស	✓		
15	ស៊ីន - ធីតា	ស		✓	
16					
17					
18					
19					
20					

អង្គការស៊ីន - ធីតា  
ថ្ងៃទី ២២ ខែ ០៩ ឆ្នាំ ២០១៩  
ស៊ីន - ធីតា



(အသံသရာဝတ်စုံ)  
 အိပ်စက် (အသံသရာဝတ်စုံ)  
 အိပ်စက် (အသံသရာဝတ်စုံ)

[illegible][illegible][illegible]





២. ការចូលរួមក្នុងការអង្កេតដោយប្រព័ន្ធពិគ្គិល (Transect Walk)










ឈ្មោះ: ១៧

ឈ្មោះ: អ៊ិនតឺណេត/កាក ខេត្តក្រចេះ

ថ្ងៃទី: ២៨/៥/២០១៨

ឯកសារបញ្ជីប្រភេទរុក្ខជាតិ (តប)					
ល.រ	ឈ្មោះ	អង្កាទ	ឈ្មោះ/ប្រភេទ	ភូមិ	ហត្ថលេខា
១	ឈើ ខ្ពស់	១០០០/៣០	ប.	បាញ់ស្រូវ	២
២	ឈើ ខ្ពស់	១០០០/៣០	ឃ.	បាញ់ស្រូវ	២
៣	ឈើ ខ្ពស់	១០០០/៣០	ឃ.	បាញ់ស្រូវ	២
៤	ឈើ ខ្ពស់	១០០០/៣០	ឃ.	បាញ់ស្រូវ	២
៥	ឈើ ខ្ពស់	១០០០/៣០	ឃ.	បាញ់ស្រូវ	២
៦	ឈើ ខ្ពស់	១០០០/៣០	ឃ.	បាញ់ស្រូវ	២
៧	ឈើ ខ្ពស់	១០០០/៣០	ឃ.	បាញ់ស្រូវ	២
៨	ឈើ ខ្ពស់	១០០០/៣០	ឃ.	បាញ់ស្រូវ	២
៩	ឈើ ខ្ពស់	១០០០/៣០	ឃ.	បាញ់ស្រូវ	២
១០	ឈើ ខ្ពស់	១០០០/៣០	ឃ.	បាញ់ស្រូវ	២
សរុប					
ល.រ	ឈ្មោះ	ភូមិ	ឈ្មោះ/ប្រភេទ	ឈ្មោះ/ប្រភេទ	ហត្ថលេខា
១	ឈើ ខ្ពស់	បាញ់ស្រូវ	បាញ់ស្រូវ	បាញ់ស្រូវ	២
២	ឈើ ខ្ពស់	បាញ់ស្រូវ	បាញ់ស្រូវ	បាញ់ស្រូវ	២
៣	ឈើ ខ្ពស់	បាញ់ស្រូវ	បាញ់ស្រូវ	បាញ់ស្រូវ	២

រដ្ឋមន្ត្រី  
អគ្គនាយក  
ក/ក ក្រសួងកសិកម្ម

၁	၁၄- ဂဗာ	ကလေးကလေး	ပျဉ်း			မောင်မောင်/မောင်မောင်
၂	၁၅- ဂဗာ	မောင်မောင်	ပျဉ်း			မောင်မောင်
၃	၁၆- ဂဗာ	မောင်မောင်	ပျဉ်း			မောင်မောင်/မောင်မောင်
၄	၁၇- ဂဗာ	မောင်မောင်	ပျဉ်း			မောင်မောင်/မောင်မောင်
၅	၁၈- ဂဗာ	မောင်မောင်	ပျဉ်း			မောင်မောင်/မောင်မောင်
၆	၁၉- ဂဗာ	မောင်မောင်	ပျဉ်း			မောင်မောင်/မောင်မောင်
၇	၂၀- ဂဗာ	မောင်မောင်	ပျဉ်း			မောင်မောင်/မောင်မောင်
၈	၂၁- ဂဗာ	မောင်မောင်	ပျဉ်း			မောင်မောင်/မောင်မောင်
၉	၂၂- ဂဗာ	မောင်မောင်	ပျဉ်း			မောင်မောင်/မောင်မောင်
၁၀						
၁၁						
၁၂						
၁၃						
၁၄						
၁၅						
၁၆						
၁၇						
၁၈						
၁၉						
၂၀						

# បញ្ជីឈ្មោះអ្នកចូលរួម CONSULTATION PARTICIPANTS

ឈ្មោះផ្លូវ Name of Road: ១៧២

ឃុំ Commune: អូរត្នោត (ភូមិសាស្ត្រ) ឃុំ អូរត្នោត

ថ្ងៃ/ខែ/ឆ្នាំ Date: ២៤-០៩-២០២២

No.	Name ឈ្មោះអ្នកចូលរួម	Occupation/position មុខរបរ/តំណែង ភារកិច្ច	Gender ភេទ		Signature/ thumb print ហត្ថលេខា/ស្នាមមេដៃ
			Male ប្រុស	Female ស្រី	
1	ឈ្មោះ	មេភូមិ	✓		
2	ឈ្មោះ	សមាជិក	✓		
3	ឈ្មោះ	អ្នក	✓		
4	ឈ្មោះ		✓		
5	ឈ្មោះ	ចម្ការ	✓		
6	ឈ្មោះ	ចម្ការ	✓		
7	ឈ្មោះ		✓		



Rural Roads Improvement Project II

បញ្ជីឈ្មោះអ្នកចូលរួម CONSULTATION PARTICIPANTS

ឈ្មោះផ្លូវ Name of Road: PV2

ឃុំ Commune: វត្តស្រី

ថ្ងៃ/ខែ/ឆ្នាំ Date: 25-08-2017

No.	Name ឈ្មោះអ្នកចូលរួម	Occupation/position មុខរបរ/តំណែង	Gender ឈ្មោប		Signature/ thumb print ហត្ថលេខា/ស្នាមមេដៃ
			Male ប្រុស	Female ស្រី	
1	ឈុំ ហ៊ុន			✓	១០
2	គី ឡុង		✓		១១
3	ឡាន ហ៊ុន		✓		+
4	ឈុំ ហ៊ុន		✓		៤
5	ឈុំ ហ៊ុន		✓		២
6	ហ៊ុន ឈុន			✓	១២៥
7	ឈុំ ហ៊ុន		✓		៤៥
8	គី ហ៊ុន		✓		៣
9	គី ហ៊ុន			✓	៣

No.	Name ឈ្មោះអ្នកចូលរួម	Occupation/position តំណែង/តំណែង	Gender (ប្រភេទ)		Signature/ thumb print ហត្ថលេខា/ស្នាមមេដៃ
			Male ប្រុស	Female ស្រី	
10	លី ឌី		✓		
11	លី ឌី		✓		
12	លី ឌី		✓	✓	
13	លី ឌី		✓		
14	លី ឌី		✓		
15	លី ឌី		✓		
16	លី ឌី			✓	
17	លី ឌី		✓		
18	លី ឌី		✓		
19	លី ឌី		✓		
20	លី ឌី		✓		
21	លី ឌី		✓		

កាលបរិច្ឆេទ ២៨/០៨/២០១១  
 លី ឌី  
 លី ឌី



# បញ្ជីឈ្មោះអ្នកចូលរួម CONSULTATION PARTICIPANTS

ឈ្មោះផ្លូវ Name of Road: PV3  
 (១) Commune: សង្កាត់ស្រែចម្ការ ឃុំស្រែចម្ការ ក្រុង ឧត្តុង្គ ខេត្ត កំពង់ចាម  
 ថ្ងៃទី/ខែ/ឆ្នាំ Date: 26-08-2019

No.	Name ឈ្មោះអ្នកចូលរួម	Occupation/position ស្ថានីយ៍	Gender ភេទ		Signature/ thumb print ហត្ថលេខា/ស្នាមមេដៃ
			Male ប្រុស	Female ស្រី	
1	លោក. សុភ័ក្ត្រ	លេខាធិការក្រុមប្រឹក្សាភិបាល	✓		
2	លោក. សុភ័ក្ត្រ	លេខាធិការក្រុមប្រឹក្សាភិបាល	✓		
3	លោក. សុភ័ក្ត្រ	លេខាធិការក្រុមប្រឹក្សាភិបាល	✓		
4	លោក. សុភ័ក្ត្រ	លេខាធិការក្រុមប្រឹក្សាភិបាល		✓	
5	លោក. សុភ័ក្ត្រ	លេខាធិការក្រុមប្រឹក្សាភិបាល		✓	
6	លោក. សុភ័ក្ត្រ	លេខាធិការក្រុមប្រឹក្សាភិបាល	✓		
7	លោក. សុភ័ក្ត្រ	លេខាធិការក្រុមប្រឹក្សាភិបាល	✓		

Rural Roads Improvement Project II

បញ្ជីអង្គប្រជុំអ្នកចូលរួម CONSULTATION PARTICIPANTS

ឈ្មោះផ្លូវ Name of Road: ១៧

ឃុំ Commune: អូរស្រី

ថ្ងៃ/ខែ/ឆ្នាំ Date: ២៨.០៩.២០១៧

No.	Name ឈ្មោះអ្នកចូលរួម	Occupation/position មុខរបរ/តំណែង	Gender ឥរិយាបថ		Signature/ thumb print ហត្ថលេខា/ស្នាមមេដៃ
			Male ប្រុស	Female ស្រី	
1	លោក - គង់	ប្រធានគណៈកម្មាធិការ		✓	
2	លោក - ឈន់	ប្រធានគណៈកម្មាធិការ		✓	
3	លោក - ឈន់	ប្រធានគណៈកម្មាធិការ		✓	
4	លោក - ឈន់	ប្រធានគណៈកម្មាធិការ	✓		
5	លោក - ឈន់	ប្រធានគណៈកម្មាធិការ	✓		
6	លោក - ឈន់	ប្រធានគណៈកម្មាធិការ	✓		
7	លោក - ឈន់	ប្រធានគណៈកម្មាធិការ	✓		
8	លោក - ឈន់	ប្រធានគណៈកម្មាធិការ	✓		
9	លោក - ឈន់	ប្រធានគណៈកម្មាធិការ	✓		

អគ្គនាយកដ្ឋានគណនេយ្យ និងគណនេយ្យ  
អគ្គនាយកដ្ឋានគណនេយ្យ និងគណនេយ្យ  
អគ្គនាយកដ្ឋានគណនេយ្យ និងគណនេយ្យ  
អគ្គនាយកដ្ឋានគណនេយ្យ និងគណនេយ្យ

# បញ្ជីឈ្មោះអ្នកចូលរួម CONSULTATION PARTICIPANTS

ឈ្មោះផ្លូវ Name of Road:

ឃុំ Commune:

ថ្ងៃទី/ខែ/ឆ្នាំ Date:

No.	Name ឈ្មោះអ្នកចូលរួម	Occupation/position មុខរបរ/តំណែង ភារកិច្ច	Gender ភេទ		Signature/ thumb print ហត្ថលេខា/ស្នាមមេដៃ
			Male ប្រុស	Female ស្រី	
1	ឧត្តម ឈន់	អគ្គនាយកដ្ឋាន	✓		
2	ឧត្តម ឈន់	អគ្គនាយកដ្ឋាន		✓	
3	ឧត្តម ឈន់	អគ្គនាយកដ្ឋាន	✓		
4	ឧត្តម ឈន់	អគ្គនាយកដ្ឋាន	✓		
5	ឧត្តម ឈន់	អគ្គនាយកដ្ឋាន	✓		
6	ឧត្តម ឈន់	អគ្គនាយកដ្ឋាន	✓		
7	ឧត្តម ឈន់	អគ្គនាយកដ្ឋាន	✓		

ឈ្មោះអ្នកប្រគល់សិទ្ធិ  
អគ្គនាយកដ្ឋាន  
ឧត្តម ឈន់

# បញ្ជីឈ្មោះអ្នកចូលរួម CONSULTATION PARTICIPANTS

ឈ្មោះផ្លូវ: Name of Road:

ឃុំ: Commune:

ថ្ងៃ/ខែ/ឆ្នាំ: Date:

ភូមិ គ្រាប ភូមិ គ្រាប ភូមិ គ្រាប

No.	Name ឈ្មោះអ្នកចូលរួម	Occupation/position មុខរបរ/តំណែង ឆ្មា	Gender ភេទ		Signature/ thumb print ហត្ថលេខា/ស្នាមមេដៃ
			Male ប្រុស	Female ស្រី	
1	ឈុំ កុម	ចម្រើនចំណេះដឹង	✓		
2	ឈុំ ចេន	កសិករ	✓		
3	ឈុំ គុន	ឈុំ	✓		
4	ឈុំ គុន	ឈុំ	✓		
5	ឈុំ គុន	ឈុំ	✓		
6	ឈុំ គុន	ឈុំ		✓	
7	ឈុំ គុន	ឈុំ	✓		

បានរៀបចំ ថ្ងៃទី 25-01-19

អ្នករៀបចំ គ្រាប ភូមិ គ្រាប

## **Transect Walk Summary Report of Road ID: PV-3**

Mission Schedules: 19-23 August 2019

### **I-Mission Team**

1. Mr.Chhun Sophea, Environmental officer/RRIP-III/MRD
2. Mr.Don Dara, Resettlement officer/RRIP-III/MRD
3. Mr.Monn Chivon, Resettlement officer/RRIP-III/MRD
4. Mr.Hang Sophal, National Environmental Specialist/KCI

### **II- Mission Objectives**

- Finalization of alignment through consultations with the communities and their elected representatives
- A joint on-site inventory, cross-checking and verification of the alignment
- Identification of complaints on ground and redresses of the same
- Identification of APs and vulnerable groups among them
- Acceptance of the Project and alignment by the community
- Communication of Road Safety Measures and receipt of feedback from community members

The Project road length is 9.60km located in Pur Rieng district, Prey Veng province passing through 2 communes 1) Prey Kanlaong commune and 2) Pou Rieng commune.

Table1: Census of Road ID: PV-3

Name of Commune	Number of Village	Name of Village passed through Candidate Road	Total population	Female	Female Headed HHs	Disable	Poor:1	Poor:2
1)Prey kanlaong	5	1)Kampong kromoun	6,256	3,275	405	35	42	73
2)Pou Rieng	4	1)Pou Rieng Tboung	7,658	3,990	395	39	132	159
<b>2</b>	<b>9</b>	<b>2</b>	<b>13,914</b>	<b>7,265</b>	<b>800</b>	<b>74</b>	<b>174</b>	<b>232</b>

### **I)Prey Kanloang commune**

#### **▪ Participants during transect walk**

##### **From RRIP-III/MRD, KCI**

- 1-Mr.Chhun Sophea, Environmental officer/RRIP-III/MRD
- 2-Mr.Don Dara, Resettlement officer/RRIP-III/MRD
- 3-Mr.Monn Chivon, Resettlement officer/RRIP-III/MRD
- 4-Mr.Hang Sophal, National Environmental Specialist/KCI

##### **From Prey Kanloang commune**

- 1-Mr.Ou Roath, Chief of Prey Kanloang commune
- 2-Mr.Thou Samrith, Commune Council
- 3-Mr.Hout Roeun,Commune Council
- 4-Mr.Houra Ra, Commune Council

The meeting consultation was held on 22 August 2019 at 8:30 am -10.30 am in Kampong Kramoun village underappreciated Mr. Ou Roath, Chief of Prey Kanloang commune . At the beginning, he would like to appreciate and warm welcome to all participants and deep thankfulness to MRD which assist to upgrade the existing laterite road to DBST in his community in the near future. During the meeting consultation, Commune

chief, Mr.leng Ty,Project Manager/PIU-PV, SEO Team including 1)Mr.Chhun Sophea, 2)Mr.Don Dara, 3)Mr.Monn Chivon and Mr. Hang Sophal, National Environmental Specialist has raised relevant issues to discuss with community and explained clearly on the following topics:

- Economic benefit developed due to Road improvement to DBST
- Important community contributions and voluntary donation for assets located on the ROW
- No compensation for assets impacted located on the ROW
- Road width enlarge to 8 m
- Illegal encroachment ROW by dwellers who are living along the road alignment
- Legal Right to use ROW by the state

Final consultation, Commune Council members (CCs), Village Development Committee (VDCs) and community people are interested with road project improved to DBST. And they are very happy and willing to donate all temporary assets located on ROW without claiming any compensation.

At the end consultation meeting, the commune Chief would like to appreciate to all participants to obtained successful works with best of luck. (Attached Minute meeting with list participants in ANNEX)



Activities meeting consultation with Prey Kanloang commune

## II) Pou Rieng commune

### ▪ Participants during transect walk

#### From RRIP-III/MRD, KCI

- 1-Mr.Chhun Sophea, Environmental officer/RRIP-III/MRD
- 2-Mr.Don Dara, Resettlement officer/RRIP-III/MRD
- 3-Mr.Monn Chivon, Resettlement officer/RRIP-III/MRD
- 4-Mr.Hang Sophal, National Environmental Specialist/KCI

#### From Pou Rieng commune

- 1-Mr.Kry Kimhout, Chief of Pou Rieng commune
- 2-Mr.leng Samon, Commune Council
- 3-Mr.Tuy Samy,Commune Council
- 4-Mr.Chhoe Chhon,Commune Council

The meeting consultation was held on 22 August 2019 at 8:30 am -10.30 am in Pou Rieng commune office underappreciated Mr. Kry kimhout, Chief of Pou Rieng commune . At the beginning, he would like to appreciate and warm welcome to all participants and deep thankfulness to MRD which assist to upgrade the existing laterite road to DBST in his community in the near future. During the meeting consultation, Commune chief, Mr.leng Ty,Project Manager/PIU-PV, SEO Team including 1)Mr.Chhun Sophea, 2)Mr.Don Dara, 3)Mr.Monn Chivon and Mr. Hang Sophal, National Environmental Specialist has raised relevant issues to discuss with community and explained clearly on the following topics:

- Economic benefit developed due to Road improvement to DBST



- Important community contributions and voluntary donation for assets located on the ROW
- No compensation for assets impacted located on the ROW
- Road width enlarge to 8 m
- Illegal encroachment ROW by dwellers who are living along the road alignment
- Legal Right to use ROW by the state

Final consultation, Commune Council members (CCs), Village Development Committee (VDCs) and community people are interested with road project improved to DBST. And they are very happy and willing to donate all temporary assets located on ROW without claiming any compensation.

At the end consultation meeting, the commune Chief would like to appreciate to all participants to obtained successful works with best of luck. (Attached Minute meeting with list participants in ANNEX)



Activities meeting consultation with Pou Rieng commune



Transect walk activities Road-PV-III



**Summary of the main findings of the Transect walk**

- impacts of trees and the end of the roof in the ROW not beyond the ROW
- No indigenous people and ethnic minority people living along the project road
- No affected people(Aps) and vulnerable groups are required to do donation
- Dust pollution during dry season and muddy slippery during rainy season

**The following adjustments are proposed to the road alignment:**

- No any comments

**Concerns and suggestions from local people**

- The construction team should not driving fast in section of villages, health center, pagoda and school during transportation materials
- During trucks transportations materials has to covered
- Install traffic signs and spray water during construction
- Contractor has to assist community for shifting back or removal of temporary structures and tree.

**Conclusions from SEO**

## 1. CHAINAGE-WISE TRANSECT WALK FINDINGS

Chainage	Village	Existing road width m	Add land required m	Losses					Name of owner/ user	Vulnerability status Yes/ No	Remarks/ Suggestions
				Land (type & size)	Structure	Tree/ Crop	Other	Left /Right side: L / R			
2+200	Kampong Trakoun	5m	3m	ROW	Wire fences 32.5mx1.5m			L		No	The Owner agreed to shift back without any compensation.

## 2. PARTICIPANTS IN THE TRANSECT WALK

Name of Road: PV-3

Commune: Prey Kanloang, Pou Rieng

Date: 19-23 August 2019

Government representatives, PMU,PIU					
No.	Name	Organization	Gender M/F	Position	Signature
1	Chhun Sophea	RRIP-III/MRD	M	Environmental officer	
2	Don Dara	RRIP-III/MRD	M	Resettlement officer	
3	Monn Chivon	RRIP-III/MRD	M	Resettlement officer	
4	Ieng Ty	RRIP-III/PIU-PV	M	Resettlement officer	
5	Hang Sophal	KCI	M	Environmental Specialist	
Community					
No.	Name	Village	Gender M/F	Land owner/ user: Yes/No	Signature/ thumb print
Prey Kanloang commune					
6	Ou Roath	Chreav	M	No	
7	Thau Samrith	Prey kanloang	M	No	
8	Hout Roeun	Po poeus	M	No	
9	Hourn Ra	Kampong kramoun	M	No	
Pou Rieng commune					
10	Kry kimhout	Pou Rieng	M	No	
11	Ieng Samon	Pou Rieng	M	No	
12	Tuy samy	Pou Rieng	M	No	
13	Chhoeuy Chhon	Pou Rieng	M	No	

## 3. SUMMARY FORM FOR RECORDING TRANSECT WALK

### 1. Location and time

Name of Road: PV-3

District: Pou Rieng

Commune: Prey kanloang and Pou Rieng

Villages: 2

Date and Time: 19-23 August 2019

### 2. Participants

#### (i) Total Number of Participants in the Transect Walk

Total: 13 persons      Men: 13      Women:0

#### (i) Number of Participants falling into the following categories:

- ID Poor Households: Poor1:174 HHs, poor2:232 HHs
- Female-headed households: 800 person
- Disabled people: 74 person
- Households losing land: 0
- Households losing trees: 0
- Households losing structures: 0

**(ii) Name and Position of Participants from:**

**From RRIP-III/MRD, KCI**

- 1-Mr.Chhun Sophea, Environmental officer/RRIP-III/MRD
- 2-Mr.Don Dara, Resettlement officer/RRIP-III/MRD
- 3-Mr.Monn Chivon, Resettlement officer/RRIP-III/MRD
- 4-Mr.Hang Sopha, National Environmental Specialist/KCI

**From Prey Kanloang commune**

- 1-Mr.Ou Roath, Chief of Prey Kanloang commune
- 2-Mr.Thou Samrith, Commune Council
- 3-Mr.Hout Roeun, Commune Council
- 4-Mr.Hourn Ra, Commune Council

**From Pou Rieng commune**

- 1-Mr.Kry Kimhout, Chief of Pou Rieng commune
- 2-Mr.Ieng Samon, Commune Council
- 3-Mr.Tuy Samy, Commune Council
- 4-Mr.Chhoeuy Chhon, Commune Council

**3. Issues and suggestions raised by the Participants**

**(i) Road alignment and design in general:**

- Commune Councils, VDCs and Communities along the candidate road suggested to design the road alignment followed by the existing the real specific biogeography with installation of traffic logo by environmental sensitive receptors at specific points.
- Community requested to install pipe culverts in front of villagers home to discharge within raining flood.

**(ii) Road width and land availability:**

- Existing road width 6 m and land availability to enlarge road width 8m to right hand side and left hand side (ROW is 15 m from central line of road (CL)).

**(iii) Land owner/ user by vulnerable groups of people (poor, female-headed with dependents, handicapped, elderly without support):**

- No any vulnerable groups of people such as poor, female-headed with dependents, handicapped, elderly without support are affected by enlarge road width 8m.

(iv) Sensitive locations (environmentally or culturally):

(v) P K	Inventory	Direction			Remark
		LHS	Center	RHS	
00+00	Big Villa	<input checked="" type="checkbox"/>			Beginning point at Svay Sokhou village
00+80	L.H.R gas station	<input checked="" type="checkbox"/>			
00+100	Pond raising fishes	<input checked="" type="checkbox"/>			
00+100	Natural lake			<input checked="" type="checkbox"/>	
00+650	Concrete bridge + Watergate		<input checked="" type="checkbox"/>		
1+900	Stupa	<input checked="" type="checkbox"/>			
2+200	Roundabout			<input checked="" type="checkbox"/>	
5+600	Concrete bridge + lake		<input checked="" type="checkbox"/>		
5+600	Lake both side	<input checked="" type="checkbox"/>		<input checked="" type="checkbox"/>	
7+00	Worship Shelter	<input checked="" type="checkbox"/>			
7+800	Pipe Culvert		<input checked="" type="checkbox"/>		
8+500	Pipe Culvert		<input checked="" type="checkbox"/>		
9+100	Tela gas station	<input checked="" type="checkbox"/>			
Summary	Gas station	2			
	Pond raising fishes	1			
	Worship shelter	1			
	Lake	3			
	Stupa	1			
	Pipe Culverts	2			
	Roundabout	1			
	Concrete bridge + Watergate	1			
	Concrete bridge + lake	1			

(vi) Water-related issues (drainage lines, rivers and water crossings, irrigation water courses, other water bodies):

- The villagers use the ground water (hand pump wells) and it is not impacted to any other water body.

(vii) Road safety-related issues (junctions, curves, bends, etc.)

- PK:0+620, One existing road turn to the left side
- PK:0+900, One existing road turn to the right side
- PK:1+300, One existing road turn to the left side
- PK:1+700, One existing road turn to the right side
- PK:4+300, One existing road turn to the right side
- PK:5+100, One existing road turn to the left side
- PK:5+900, One existing road turn to the right side
- PK:6+600, One existing road turn to the right side

- PK:7+100, One existing road turn to the left side
- PK:9+400, Crossed Road

(viii) Other suggestions (such as e.g. cattle crossings, borrow pits, etc.)

- Community requested to install traffic logo at junction, curves, bends and other environmental sensitive receptors such as pagoda, school, health centre, etc.
- Community requested to install pipe culverts in front of villagers home to discharge within raining flood.

#### **4. Major outcomes of the Transect Walk:**

- Local authorities such as Commune Council members, Village Development Committee are happy and willing to joint with the project. They accompany the team work during transect walk until at the end of each commune border without complaints
- All the families who are living along the project road are happy and willing to donate temporary impacts assets like fences, brick fence, trees, spare trees, etc. to the project without claiming compensation.
- They are happy and hungry DBST road to operation as soon as possible

#### **5. Proposed changes to be incorporated in the road design:**

- No need to change the road design

#### **6. Extent of land take and willingness/ unwillingness of land owners/ users for donation:**

- All families who are living along the project road are willing and happy to donate the land (ROW) for enlarge the road width without claiming any compensation. And at the present, the Right of Way are illegal encroached by households living along the project road.

#### **7. Environmental Issues to be Resolved:**

- During road construction has to spray the water sufficiently to protect dust emission
- Materials transportation by trucks has to be covered properly
- Site camp construction has to install bath room and water sealed latrines for construction workers
- To supply sufficient water and electricity in the camp
- To install traffic light at site construction in the night time and along the project road during operation
- All rubbishes has to keep in rubbishes Box

##### **1. Other Issues:**

- No any others issues

#### 4. BRIEF SUMMARY OF CONSULTATION HELD DURING THE TRANSECT WALK

Name of Road: PV-III

District: Pou Rieng

Commune: Prey Kanloang, Pou Rieng

Date and Time: 19-23 August 2019

Participants: 87 of them No. of Men: 70 Women: 17

##### Major Issues Discussed during the Consultation:

- Economic benefit developed due to Road improvement to DBST 6
- Community contributions and voluntary donation for assets located on the ROW
- No compensation for assets impacted located on the ROW
- Road width enlarge to 8 m
- Illegal encroachment ROW by dwellers who are living along the road alignment
- Legal Right to use ROW by the state

##### Recommendations for Road design:

- Engineering team has to design road structures follow by the real specific geography of road Alignment

Countersigned:

---

Signature and name  
Village/ commune leader of [name]

---

Signature and name  
PMU/PIU/CSI representative



**ANNEXS, Consultation Meeting with Participant List by each commune**

၂၀၀: အသံစာကဏ္ဍ ဖြန့်ချိပါ။

708. காவல. பஞ: பஞகர

ਸੰਨ ੧੮੮੫

ಪ್ರಕೃತಿಯು ಉದಾಹರಣೆ: ಗಾಳಿ

[illegible]

అవతరణానామము

1. ભાગ. ભાગ. ભાગ. ભાગ. ભાગ. ભાગ. ભાગ. ભાગ. ભાગ. ભાગ.
2. ભાગ. ભાગ. ભાગ. ભાગ. ભાગ. ભાગ. ભાગ. ભાગ. ભાગ. ભાગ.
3. ભાગ. ભાગ. ભાગ. ભાગ. ભાગ. ભાગ. ભાગ. ભાગ. ભાગ. ભાગ.
4. ભાગ. ભાગ. ભાગ. ભાગ. ભાગ. ભાગ. ભાગ. ભાગ. ભાગ. ભાગ.
5. ભાગ. ભાગ. ભાગ. ભાગ. ભાગ. ભાગ. ભાગ. ભાગ. ભાગ. ભાગ.
6. ભાગ. ભાગ. ભાગ. ભાગ. ભાગ. ભાગ. ભાગ. ભાગ. ભાગ. ભાગ.

தீவிரம் வந்திருக்கிறதா ?

સાંજે ૬ વાગે

[illegible]

1. ಸರ್ವಾಂಗೀಕರಣದ ಮೂಲಕ ಸರ್ವಜನಿಕವಾಗಿ ಸೇವೆ ನೀಡುವುದು.  
 2. ಸರ್ವಜನಿಕವಾಗಿ ಸೇವೆ ನೀಡುವುದು.  
 3. ಸರ್ವಜನಿಕವಾಗಿ ಸೇವೆ ನೀಡುವುದು.  
 4. ಸರ್ವಜನಿಕವಾಗಿ ಸೇವೆ ನೀಡುವುದು.  
 5. ಸರ್ವಜನಿಕವಾಗಿ ಸೇವೆ ನೀಡುವುದು.

၁။ ကလေးတိုင်းသိပ္ပံကျမ်းကို  
 ဖြစ်စေရန် ၁။ သိပ္ပံကျမ်းကို  
 ကလေးတိုင်းသိပ္ပံကျမ်း

အိဉ်ဒါနု၊ နာအသံအာ/အသံအေကအေသီ ပျဲအေအေဝဲ သါ/အေသီအေသီအေသီ  
အေသီအေသီအေသီအေသီ ၄၊

အေသီအေသီအေသီအေသီ



အေသီအေသီအေသီအေသီ

အေသီအေသီအေသီအေသီ

Rural Roads Improvement Project III













បញ្ជីឈ្មោះអ្នកចូលរួម CONSULTATION PARTICIPANTS

ឈ្មោះផ្លូវ Name of Road: PV 3

ឃុំ Commune: វិថីកណ្តាល

ថ្ងៃទី/ខែ/ឆ្នាំ Date: ១០.០៨.១៩ ២០០៩

No.	Name ឈ្មោះអ្នកចូលរួម	Occupation/position មុខរបរ/តំណាង	Gender ភេទ		Signature/ thumb print ហត្ថលេខា/ស្នាមមេដៃ
			Male ប្រុស	Female ស្រី	
1	បាត់ ឈុន	ចៅក្រមរដ្ឋប្បវេណី	✓		
2	គុំ ឈុន	ប្រធានក្រុមប្រឹក្សាភិបាល	✓		
3	ឈុន ឈុន	ប្រធានក្រុមប្រឹក្សាភិបាល	✓		
4	គុំ ឈុន	ប្រធានក្រុមប្រឹក្សាភិបាល	✓		
5	ឈុន ឈុន	ប្រធានក្រុមប្រឹក្សាភិបាល	✓		
6	គុំ ឈុន	ប្រធានក្រុមប្រឹក្សាភិបាល	✓		
7	គុំ ឈុន	ប្រធានក្រុមប្រឹក្សាភិបាល	✓		
8	គុំ ឈុន	ប្រធានក្រុមប្រឹក្សាភិបាល	✓		
9	គុំ ឈុន	ប្រធានក្រុមប្រឹក្សាភិបាល	✓		

No.	Name ឈ្មោះអ្នកចូលរួម	Occupation/position មុខរបរ/តំណាង	Gender ភេទ		Signature/ thumb print ហត្ថលេខា/ស្នាមមេដៃ
			Male ប្រុស	Female ស្រី	
10	លោក . ឃុំត	សមាជិកគណៈកម្មាធិការ សង្កាត់បឹងកក់	✓		
11	លោក . ឃុំត		✓		
12	លោក . ឃុំត		✓		
13	លោក . ឃុំត		✓		
14	លោក . ឃុំត		✓		
15	លោក . ឃុំត		✓		
16	លោក . ឃុំត		✓		
17	លោក . ឃុំត		✓		
18	លោក . ឃុំត			✓	
19	លោក . ឃុំត			✓	
20	លោក . ឃុំត			✓	
21	លោក . ឃុំត			✓	

No.	Name ឈ្មោះអ្នកចូលរួម	Occupation/position មុខរបរ/តំណាង	Gender ភេទ		Signature/ thumb print ហត្ថលេខា/ស្នាមមេដៃ
			Male ប្រុស	Female ស្រី	
10	លោក គង់ ឈន់				
11	លោក គង់ ឈន់				
12	លោក គង់ ឈន់				
13	លោក គង់ ឈន់				
14	លោក គង់ ឈន់				
15	លោក គង់ ឈន់				
16	លោក គង់ ឈន់				
17	លោក គង់ ឈន់				
18	លោក គង់ ឈន់				
19	លោក គង់ ឈន់				
20	លោក គង់ ឈន់				
21	លោក គង់ ឈន់				




၄	အ.က.လ. အ.က.လ.က		အ.က.လ. အ.က.လ.က		အ.က.လ. အ.က.လ.က
၅	အ.က.လ. အ.က.လ.က		အ.က.လ. အ.က.လ.က		အ.က.လ. အ.က.လ.က
၆	အ.က.လ. အ.က.လ.က		အ.က.လ. အ.က.လ.က		အ.က.လ. အ.က.လ.က
၇	အ.က.လ. အ.က.လ.က		အ.က.လ. အ.က.လ.က		အ.က.လ. အ.က.လ.က
၈	အ.က.လ. အ.က.လ.က		အ.က.လ. အ.က.လ.က		အ.က.လ. အ.က.လ.က
၉၀					
၉၁					
၉၂					
၉၃					
၉၄					
၉၅					
၉၆					
၉၇					
၉၈					
၉၉					


៥. ការប្រមូលទិន្នន័យដោយរបៀបស្រប (Transect Walk)

ឈ្មោះផ្លូវ: PV3

ឈ្មោះ: កែវ កន្សែង

ថ្ងៃទី: ១១ / ០៩ / ឆ្នាំ២០១៩ ព្រឹក

តំណាងមកពីរដ្ឋាភិបាល, អង្គភាពគ្រប់គ្រងគម្រោង (PIU)					
ល.រ	ឈ្មោះ	អង្គភាព	ភេទ (ស្រី/ប្រុស)	តួនាទី	ហត្ថលេខា
១	ឈុំ គុណ	KCJ	៣	ប្រឹក្សាផ្ទៃក្នុង	
២	គឹម ថុន	ចរាចរ PV	៣	មន្ត្រីបច្ចេកទេស	
៣	សុខ គង់	កម្រា	៣	មន្ត្រីផ្ទៃក្នុង	
៤	សុខ គង់	កម្រា	៣	មន្ត្រីបច្ចេកទេស	
៥	ថុន គឹម	កម្រា	៣	មន្ត្រីបច្ចេកទេស	
៦					
៧					
៨					
៩					
១០					

សហគមន៍					
ល.រ	ឈ្មោះ	ភូមិ	ភេទ (ស្រី/ប្រុស)	ឈ្មោះម្ចាស់/អ្នកប្រើប្រាស់ (បាទ/ចា)	ហត្ថលេខា/ស្នាមមេដៃ
១	សុខ គង់	ភូមិ ១	ប្រុស	មេឃុំ (ឈ្មោះ)	
២	សុខ គង់	ភូមិ ២	ប្រុស	មេឃុំ (ឈ្មោះ)	
៣	សុខ គង់	ភូមិ ៣	ប្រុស	មេឃុំ (ឈ្មោះ)	
៤	សុខ គង់	ភូមិ ៤	ប្រុស	មេឃុំ (ឈ្មោះ)	





පහත සටහන් සඳහා වූ පිටපත් සහතිකයක් ලෙස සේ සලකා බැලීමට  
පවත්වා ගන්නා ලදී. 9

ප්‍රකාශයක් සඳහා සිදු වූ පිටපත් සඳහා වූ පිටපත් සහතිකයක් ලෙස සේ සලකා බැලීමට  
පවත්වා ගන්නා ලදී. 9  
ප්‍රකාශයක් සඳහා සිදු වූ පිටපත් සඳහා වූ පිටපත් සහතිකයක් ලෙස සේ සලකා බැලීමට  
පවත්වා ගන්නා ලදී. 9  
ප්‍රකාශයක් සඳහා සිදු වූ පිටපත් සඳහා වූ පිටපත් සහතිකයක් ලෙස සේ සලකා බැලීමට  
පවත්වා ගන්නා ලදී. 9

ප්‍රකාශයක් සඳහා සිදු වූ පිටපත් සඳහා වූ පිටපත් සහතිකයක් ලෙස සේ සලකා බැලීමට  
පවත්වා ගන්නා ලදී. 9  
ප්‍රකාශයක් සඳහා සිදු වූ පිටපත් සඳහා වූ පිටපත් සහතිකයක් ලෙස සේ සලකා බැලීමට  
පවත්වා ගන්නා ලදී. 9

ප්‍රකාශයක් සඳහා සිදු වූ පිටපත් සඳහා වූ පිටපත් සහතිකයක් ලෙස සේ සලකා බැලීමට



ප්‍රධාන වෛද්‍ය






ප්‍රකාශයක් සඳහා සිදු වූ පිටපත් සඳහා වූ පිටපත් සහතිකයක් ලෙස සේ සලකා බැලීමට  
පවත්වා ගන්නා ලදී. 9

បញ្ជីឈ្មោះអ្នកចូលរួម CONSULTATION PARTICIPANTS

ឈ្មោះផ្លូវ Name of Road: PV3.

ឃុំ Commune: តាជ័យ

ថ្ងៃទី/ខែ/ឆ្នាំ Date: 23.08.2018 ក្រច.

No.	Name ឈ្មោះអ្នកចូលរួម	Occupation/position មុខរបរ/តួនាទី	Gender ភេទ		Signature/ thumb print ហត្ថលេខា/ស្នាមមេដៃ
			Male ប្រុស	Female ស្រី	
1	បង គុណ	ទីប្រឹក្សាភ្នាក់ងារ មិត្តភាព	១		
2	ក្រី គី	ចក្ខុវិស័យ	១		
3	ល្អ គុណ	ចក្ខុវិស័យ ជនបទ	១		
4	សា គាត់	ចក្ខុវិស័យ គណនេយ្យ រ៉ែ មាស	១		
5	ស៊ីង ដ៏ង	— " —	១		
6	ក្រី គុណ	ជនបទ ១	១		
7	ស៊ីង គាត់	ជនបទ ២	១		
8	ស៊ីង គុណ	ចក្ខុវិស័យ	១		
9	ស៊ីង គុណ	នាយក/ស្តីការដ្ឋាន	១		



No.	Name ឈ្មោះអ្នកចូលរួម	Occupation/position មុខរបរ/តំណែង	Gender ភេទ		Signature/ thumb print ហត្ថលេខា/ស្នាមមេដៃ
			Male ប្រុស	Female ស្រី	
10	ប៊ុន សំពាត				
11	ពិឡា គុណ	គេហការី	ប្រុស		
12	សាវ ឈន់	គេហការី			
13	ស៊ីន សំ	គេហការី			
14	ឈន់ រុក	គេហការី			
15	គុណ ឈន់	គេហការី			
16	គុណ ឈន់	គេហការី			
17	គុណ ឈន់	គេហការី			
18	គុណ ឈន់	គេហការី			
19	គុណ ឈន់	គេហការី			
20	គុណ ឈន់	គេហការី			
21	គុណ ឈន់	គេហការី			

Rural Roads Improvement Project III

បញ្ជីឈ្មោះអ្នកចូលរួម CONSULTATION PARTICIPANTS

ឈ្មោះផ្លូវ Name of Road:

ឃុំ Commune:

ថ្ងៃទី/ខែ/ឆ្នាំ Date:

No.	Name ឈ្មោះអ្នកចូលរួម	Occupation/position មុខរបរ/តួនាទី	Gender ភេទ		Signature/ thumb print ហត្ថលេខា/ស្នាមមេដៃ
			Male ប្រុស	Female ស្រី	
1	ឈាង ឈន				
2	ឈាង កាត	ប្រធាន	✓		
3	ឈាង ឈន		✓		
4	ឈាង ឈន		✓		
5	ឈាង ឈន		✓		
6	ឈាង ឈន		✓		
7	ឈាង ឈន		✓		
8					
9					

២. ការចូលចូលក្នុងតំបន់ការពារ (Transect Walk)

ឈ្មោះផ្លូវ: P13...

ឃុំ: រំពាំងដំរី

ថ្ងៃទី: ២៣ / ០៤ / ឆ្នាំ២០១៨ ច័ន្ទ

ពិនិត្យរកឃើញពីរដ្ឋាភិបាល, អង្គភាពគ្រប់គ្រងគម្រោង (PIU)					
ល.រ	ឈ្មោះ	អង្គភាព	ភេទ (ស្រី/ប្រុស)	តួនាទី	ហត្ថលេខា
១	ឈុន គុណ	KCI	៣	ប្រឹក្សាភិបាល	[Signature]
២	ឈុន ផ្លែ	PDRD	៣	ប្រធានគណៈ	
៣	ឈុន គុណ	MRD	៣	ប្រឹក្សាភិបាល	[Signature]
៤	ឈុន ផ្លែ	MRD	៣	ប្រឹក្សាភិបាល	
៥	ឈុន ផ្លែ	MRD	៣	ប្រឹក្សាភិបាល	
៦					
៧					
៨					
៩					
១០					
សហគមន៍					
ល.រ	ឈ្មោះ	ភូមិ	ភេទ (ស្រី/ប្រុស)	ឈ្មោះម្ចាស់/អ្នកប្រើប្រាស់ (បាទ/ចាស)	ហត្ថលេខា/ស្នាមមេដៃ
១	ឈុន ផ្លែ	រំពាំងដំរី	ប្រុស	ឈុន ផ្លែ	[Signature]
២	ឈុន ផ្លែ	រំពាំងដំរី	ប្រុស	ឈុន ផ្លែ	[Signature]
៣	ឈុន ផ្លែ	រំពាំងដំរី	ប្រុស	ឈុន ផ្លែ	[Signature]
៤	ឈុន ផ្លែ	រំពាំងដំរី	ប្រុស	ឈុន ផ្លែ	[Signature]

କ	କା. ପଦ	କାହାଣୀ	୦	କ୍ର. (ପଦ)	କାହାଣୀ
୫					
୬					
୭					
୮					
୯					
୧୦					
୧୧					
୧୨					
୧୩					
୧୪					
୧୫					
୧୬					
୧୭					
୧୮					
୧୯					



## **Transect Walk Summary Report of Road ID:PV-4**

Mission Schedules: 26-30 August 2019

### **I-Mission Team**

1. Mr.Hang Sopolik, Resettlement Officer/RRIP-III/MRD
2. Ms.Srey Samai, Social Development Gender Officer/RRIP-III/MRD
3. Ms.Von Setha,Social Development Gender Officer/RRIP-III/MRD
4. Mr.Hang Sophal, National Environmental Specialist/KCI

### **II- Mission Objectives**

- Finalization of alignment through consultations with the communities and their elected representatives
- A joint on-site inventory, cross-checking and verification of the alignment
- Identification of complaints on ground and redresses of the same
- Identification of APs and vulnerable groups among them
- Acceptance of the Project and alignment by the community
- Communication of Road Safety Measures and receipt of feedback from community members

The Project road length is 15.1 km located in Preah Sdach district and Kampong Trabaek district, Prey Veng province passed through 3 communes including 1)Angkor ReaCh, 2)Sena Reach Otdam, 3)Kampong Trabaek

Table1: Census of Road ID: PV-4

Name of Commune	Number of Village	Name of Village passed through Candidate Road	Total population	Female	Female Headed HHs	Disable	Poor:1	Poor:2
1)Angkor Reach	17	1)Krasang Tong 2)Thum	12,962	6,753	482	97	263	340
2)Sena Reach Otdam, Preah Sdach District	18	1)Klaeng kong 2)Kamrieng 3)Krasang Char 4)Trea 5)Prasna Touch 6)Prasna Thum 7)Samnoy	8,489	4,586	490	60	552	443
3)Kampong Trabaek, Kampong Trabaek District	10	1)Tuol Roka 2)Anlong Reach	9,903	5,077	351	35	97	249
<b>3</b>	<b>45</b>	<b>11</b>	<b>31,354</b>	<b>11,416</b>	<b>1,323</b>	<b>192</b>	<b>912</b>	<b>1,032</b>

**I) Angkor Reach commune**  
**Participants During Transect Walk**  
**From RRIP-III/MRD, KCI**

- 1-Mr.Hang Sopolik, Resettlement Officer/RRIP-III/MRD
- 2-Ms.Srey Samai, Social Development Gender Officer/RRIP-III/MRD
- 3-Ms.Von Setha, Social Development Gender Officer/RRIP-III/MRD
- 4-Mr.Ear Chheang, Technical officer/PIU-PV
- 5-Mr.Hang Sophal, National Environmental Specialist/KCI

**From Angkor Reach commune**

- 1-Mr.Chea Sokha, Commune Council
- 2-Mr.Khoem Chhoen, Commune Council
- 3-Mr.Chhun Sarin, Commune Council
- 4-Mr.Sann Nat, Commune Council
- 5-Seang Sereyvuth, Village Chief
- 6-Phoung Phorn, Village member

The meeting consultation was held on 29 August 2019 at 8:00 am -9:45 am in Thom village, Angkor Reach commune underappreciated Mr. Chea Sokha , Commune Chief. At the beginning, he would like to appreciate and warm welcome to all participants and deep thankfulness to MRD which assist to upgrade the existing laterite road to DBST in his community in the near future. During the meeting consultation, Commune chief, SEO Team including 1)Mr.Hang Sopolik, 2)Ms.Srey Samay,3)Ms.Von Setha, Mr.Ear Chhean, Technical officer/PIU-PV and Mr. Hang Sophal, National Environmental Specialist has raised relevant issues to discussed and explained clearly on the following topics:

- Economic benefit developed due to Road improvement to DBST
- Important community contributions and voluntary donation for assets located on the ROW
- No compensation for assets impacted located on the ROW
- Road width enlarge to 8 m
- Illegal encroachment ROW by dwellers who are living along the road alignment
- Legal Right to use ROW by the state

Final consultation, Commune Council members (CCs), Village Development Committee (VDCs) and community people are interested with road project improved to DBST. And they are very happy and willing to donate all temporary assets located on ROW without claiming any compensation.

At the end consultation meeting, the commune Chief would like to appreciate to all participants to obtained successful works with best of luck. (Attached Minute meeting with list participants in ANNEX)



Activities meeting consultation with Angkor Reach commune

## II) Sena ReachOudam commune

### Participants During Transect Walk

#### From RRIP-III/MRD, KCI

- 1-Mr.Hang Sopolik, Resettlement Officer/RRIP-III/MRD
- 2-Ms.Srey Samai, Social Development Gender Officer/RRIP-III/MRD
- 3-Ms.Von Setha, Social Development Gender Officer/RRIP-III/MRD
- 4-Mr.Ear Chheang, Technical officer/PIU-PV
- 5-Mr.Hang Sophal, National Environmental Specialist/KCI

#### From Sena ReachOudam commune

- 1-Mr.Soa Pon, Commune Chief
- 2-Mr.Nou sean, Commune Council
- 3-Mr.Kim Vann Deth, Commune Council
- 4-Mr.Chouk Chhon, Commune Council
- 5-Mr.Oun Bunnarith, Commune Team work
- 6-Mr.Hut Leng, CMAW
- 7-Mr.Kong ThimChivy, District Team work
- 8-Mr.Chak Vei, Commune secretary

The meeting consultation was held on 29 August 2019 at 10:00 am -11.30 am in Sena ReachOudam commune office, underappreciated Mr. Soa Pon , Commune Acting Chief. At the beginning, he would like to appreciate and warm welcome to all participants and deep thankfulness to MRD which assist to upgrade the existing laterite road to DBST in his community in the near future. During the meeting consultation, Commune chief, SEO Team including 1)Mr.Hang Sopolik, 2)Ms.Srey Samay,3)Ms,Von Setha, Mr.Ear Chhean, Technical officer/PUI-PV and Mr. Hang Sophal, National Environmental Specialist has raised relevant issues to discussed and explained clearly on the following topics:

- Economic benefit developed due to Road improvement to DBST
- Important community contributions and voluntary donation for assets located on the ROW
- No compensation for assets impacted located on the ROW
- Road width enlarge to 8 m
- Illegal encroachment ROW by dwellers who are living along the road alignment
- Legal Right to use ROW by the state

Final consultation, Commune Council members (CCs), Village Development Committee (VDCs) and community people are interested with road project improved to DBST. And they are very happy and willing to donate all temporary assets located on ROW without claiming any compensation.

At the end consultation meeting, the commune Chief would like to appreciate to all participants to obtained successful works with best of luck. (Attached Minute meeting with list participants in ANNEX)



Activities meeting consultation with Sena reachOudam commune

**III) Kampong Trabek commune**  
**Participants During Transect Walk**  
**From RRIP-III/MRD, KCI**

- 1-Mr.Hang Sopolik, Resettlement Officer/RRIP-III/MRD
- 2-Ms.Srey Samai, Social Development Gender Officer/RRIP-III/MRD
- 3-Ms.Von Setha, Social Development Gender Officer/RRIP-III/MRD
- 4-Mr.Ear Chheang, Technical officer/PIU-PV
- 5-Mr.Hang Sophal, National Environmental Specialist/KCI

**From Kampong Trabek commune**

- 1-Mr.Chea Sakhon, Commune Chief
- 2-Mr.Toun Savorn, Commune Council
- 3-Mr.Yav Hourny, Commune Council
- 4-Mr.Pen Am, Commune Council
- 5-Ms.Oi Sinhim, Commune Council

The meeting consultation was held on 29 August 2019 at 3:00 pm -4:45 pm in Toul Rokar village, Kampong Trabek commune underappreciated Mr. Chea Sakhon , Commune Chief. At the beginning, he would like to appreciate and warm welcome to all participants and deep thankfulness to MRD which assist to upgrade the existing laterite road to DBST in his community in the near future. During the meeting consultation, Commune chief, SEO Team including 1)Mr.Hang Sopolik, 2)Ms.Srey Samay, 3)Ms,Von Setha, Mr.Ear Chhean, Technical officer/PUI-PV and Mr. Hang Sophal, National Environmental Specialist has raised relevant issues to discussed and explained clearly on the following topics:

- Economic benefit developed due to Road improvement to DBST
- Important community contributions and voluntary donation for assets located on the ROW
- No compensation for assets impacted located on the ROW
- Road width enlarge to 8 m
- Illegal encroachment ROW by dwellers who are living along the road alignment
- Legal Right to use ROW by the state

Final consultation, Commune Council members (CCs), Village Development Committee (VDCs) and community people are interested with road project improved to DBST. And they are very happy and willing to donate all temporary assets located on ROW without claiming any compensation.

At the end consultation meeting, the commune Chief would like to appreciate to all participants to obtained successful works with best of luck. (Attached Minute meeting with list participants in ANNEX)



Activities meeting consultation with Kampong Trabek commune



Transect walk Activities within project road, ID: PV-4

### Summary of the main findings of the Transect walk

- impacts of trees and the end of the roof in the ROW not beyond the ROW
- No indigenous people and ethnic minority people living along the project road
- No affected people(Aps) and vulnerable groups are required to do donation
- Dust pollution during dry season and muddy slippery during rainy season

### The following adjustments are proposed to the road alignment:

- No any comments

### Concerns and suggestions from local people

- The construction team should not driving fast in section of villages, health center, pagoda and school during transportation materials
- During trucks transportations materials has to covered
- Install traffic signs and spray water during construction
- Contractor has to assist community for shifting back or removal of temporary structures and tree.

### Conclusions from SEO

## 1. CHAINAGE-WISE TRANSECT WALK FINDINGS

[illegible]

## 2. PARTICIPANTS IN THE TRANSECT WALK

Name of Road: PV-4

Commune: Angkor Reach, Sena Reach Oudam, Kampong Trabek

Date: 26-30 August 2019

<b>Government representatives, PMU, PIU</b>					
No.	Name	Organization	Gender M/F	Position	Signature
1	Hang Sopolik	RRIP-III/MRD	M	Resettlement officer	
2	Srey Samay	RRIP-III/MRD	F	Gender officer	
3	Von Setha	RRIP-III/MRD	F	Gender officer	
4	Ear Chheang	PIU-PV	M	Technical officer	
5	Hang Sophal	KCI	M	Environmental Specialist	
<b>Community</b>					
No.	Name	Village	Gender M/F	Land owner/ user: Yes/No	Signature/ thumb print
<b>Angkor Reach commune</b>					
6	Chea Sokha	Trapang Tong	M	No	
7	Khoem Chhoen	Thom	M	No	
8	Chhun Sarin	Thom	M	No	
9	Sann Nath	Thom	M	No	
10	Seang Sereyvuth	Trapang Tong	M	No	
11	Phoung Phorn	Trapang Tong	M	No	
<b>Sena Reach Oudam commune</b>					
12	Soa Pon	Trea	M	No	
13	Nou sean	Trapang promun	M	No	
14	Kin Vannbeth	Khla Kham	M	No	
15	Chhouk Chhunn	Kda Puk	M	No	
16	Oun Bunnarith	Trea	M	No	
17	Hut Leng	Tnong	M	No	
18	Kong Thim Chivy	Trapang Char	M	No	
18	Chak Vei	Sam Noy	M	No	
<b>Kampong Trabek commune</b>					
19	Chea Sakhon	Anlong Reach	M	No	
20	Noun Savorn	Prek Pdoa	M	No	
21	Yav Houny	Boeung Khsong	M	No	
22	Va Doth	Kampong Trabek	M	No	
23	Pen Am	Prek Pdoa	M	No	
24	Ol Sinhim	Toul Rokar	F	No	



### 3. SUMMARY FORM FOR RECORDING TRANSECT WALK

#### 1. Location and time

Name of Road: PV=IV

District: Phah Sdach

Commune: 1)Angkor Reach, 2)Sena ReachOudam ,3) Kampong Trabek

Villages: 11

Date and Time: 26-30 August 2019

#### 2. Participants

##### (i) Total Number of Participants in the Transect Walk

Total: 24 persons Men: 21 Women:3

##### (i) Number of Participants falling into the following categories:

- ID Poor Households: Poor1: 912 HHs, Poor2: 1,032 HHs
- Female-headed households: 1,323 person
- Disabled people: 192 Person
- Households losing land: 0
- Households losing trees: 0
- Households losing structures:0

##### (ii) Name and Position of Participants from:

###### From RRIP-III/MRD, KCI

- 1-Mr.Hang Sopolik, Resettlement Officer/RRIP-III/MRD
- 2-Ms.Srey Samai, Social Development Gender Officer/RRIP-III/MRD
- 3-Ms.Von Setha,Social Development Gender Officer/RRIP-III/MRD
- 4-Mr.Hang Sophal, National Environmental Specialist/KCI

###### From Angkor Reach commune

- 1-Mr.Chea Sokha, Commune Council
- 2-Mr.Khoem Chhoen, Commune Council
- 3-Mr.Chhun Sarin,Commune Council
- 4-Mr.Sann Nat, Commune Council
- 5-Seang Sereyvuth, Village Chief
- 6-Phoung Phorn, Village member

###### From Sena ReachOudam commune

- 1-Mr.Soa Pon, Commune Chief
- 2-Mr.Nou sean,Commune Council
- 3-Mr.Kim Vann Deth, Commune Council
- 4-Mr.Chouk Chhon, Commune Council
- 5-Mr.Oun Bunnarith, Commune Team work

- 6-Mr.Hut Leng, CMAW
- 7-Mr.Kong ThimChivy, District Team work
- 8-Mr.Chak Vei, Commune secretary

**From Kampong Trabek commune**

- 1-Mr.Chea Sakhon, Commune Chief
- 2-Mr.Toun Savorn, Commune Council
- 3-Mr.Yav Hourny, Commune Council
- 4-Mr.Pen Am, Commune Council
- 5-Ms.Ol Sinhim, Commune Council

### 3. Issues and suggestions raised by the Participants

(i) Road alignment and design in general:

- Commune Councils, VDCs and Communities along the candidate road suggested to design the road alignment followed by the existing the real specific biogeography with installation of traffic logo by environmental sensitive receptors at specific points. And especially community strongly requested to install pipe culverts in front of villagers home to discharge within raining flood.

(ii) Road width and land availability:

- Existing road width 6 m and land availability to enlarge road width 8m to right hand side and left hand side (ROW is 15 m from central line of road (CL)).

(iii) Land owner/ user by vulnerable groups of people (poor, female-headed with dependents, handicapped, elderly without support):

- No any vulnerable groups of people such as poor, female-headed with dependents, handicapped, elderly without support are affected by enlarge road width 8m.

(iv) Sensitive locations (environmentally or culturally):

P K	Inventory	Direction			Remark
		LHS	Center	RHS	
00+00					Beginning point at Toul Roka village
00+511	Chey Oudam pagoda gate			<input checked="" type="checkbox"/>	
00+630	Pipe Culvert		<input checked="" type="checkbox"/>		
00+845	Pipe Culvert		<input checked="" type="checkbox"/>		
1+030	Pipe Culvert		<input checked="" type="checkbox"/>		
1+620	Pipe Culvert		<input checked="" type="checkbox"/>		
1+650	Graves	<input checked="" type="checkbox"/>			
1+930	Pipe Culvert + Concrete canals	<input checked="" type="checkbox"/>	<input checked="" type="checkbox"/>	<input checked="" type="checkbox"/>	
2+320	Grave			<input checked="" type="checkbox"/>	

2+370	God Shelter			<input checked="" type="checkbox"/>	
2+500	Pipe Culvert		<input checked="" type="checkbox"/>		
2+530	Tela gas station	<input checked="" type="checkbox"/>			
3+390	Pipe Culvert		<input checked="" type="checkbox"/>		
3+800	Wet land	<input checked="" type="checkbox"/>			
3+980	Pipe Culvert		<input checked="" type="checkbox"/>		
4+420	Pipe Culvert		<input checked="" type="checkbox"/>		
5+220	Concrete bridge + Ponds	<input checked="" type="checkbox"/>	<input checked="" type="checkbox"/>	<input checked="" type="checkbox"/>	
5+750	Kam Rieng primary School	<input checked="" type="checkbox"/>			
5+850	Grave Shelter			<input checked="" type="checkbox"/>	
6+200	Grave Shelter			<input checked="" type="checkbox"/>	
6+700	Pipe Culvert		<input checked="" type="checkbox"/>		
6+910	Pipe Culvert		<input checked="" type="checkbox"/>		
7+270	Grave Shelter	<input checked="" type="checkbox"/>			
7+560	Pipe Culvert		<input checked="" type="checkbox"/>		
9+660	Sena Reach Oudam health center			<input checked="" type="checkbox"/>	
9+700	Tela gas station	<input checked="" type="checkbox"/>			
9+780	Reach Oudam police post			<input checked="" type="checkbox"/>	
9+810	Sena Reach Oudam commune office			<input checked="" type="checkbox"/>	
10+580	Concrete bridge		<input checked="" type="checkbox"/>		
10+660	Pipe Culvert		<input checked="" type="checkbox"/>		
11+003	Pipe Culvert		<input checked="" type="checkbox"/>		
11+710	Pipe Culvert		<input checked="" type="checkbox"/>		
12+510	Prasna primary school + pagoda			<input checked="" type="checkbox"/>	
12+810	Pipe Culvert		<input checked="" type="checkbox"/>		
12+820	Stupa	<input checked="" type="checkbox"/>			
13+550	Water gate +canals	<input checked="" type="checkbox"/>	<input checked="" type="checkbox"/>	<input checked="" type="checkbox"/>	
13+900	Pipe Culvert		<input checked="" type="checkbox"/>		
14+300	Pipe Culvert		<input checked="" type="checkbox"/>		
14+560	District military Battalion	<input checked="" type="checkbox"/>			
14+960	Pipe Culvert + Canals	<input checked="" type="checkbox"/>	<input checked="" type="checkbox"/>	<input checked="" type="checkbox"/>	
15+100	Promoul prom primary + high school			<input checked="" type="checkbox"/>	
15+430	PAPA gas station	<input checked="" type="checkbox"/>			
					Ending point at Krasang Tong village
<b>Summary</b>	Pagoda gate	1			
	Pagoda	1			
	Gas Station	2			
	Grave shelters	3			
	School	3			
	Water gate +canals	2			

	District military Battalion	1			
	Police post	1			
	Health center	1			
	Pipe Culverts	17			
	Stupa	1			

(v) Water-related issues (drainage lines, rivers and water crossings, irrigation water courses, other water bodies):

- The villagers use the ground water (hand pump wells) and it is not impacted to any other water body.

(vi) Road safety-related issues (junctions, curves, bends, etc.):

- PK:2+160, One existing turn to the right side
- PK:3+800, Road curves to the right side
- PK:3+870, One existing turn to the left side
- PK:3+960, One existing turn to the right side
- PK:4+170, One existing turn to the left side
- PK:4+390, T-Road
- PK:4+080, Road curves to the right side
- PK:5+579, One existing turn to the right side
- PK:5+960, One existing turn to the left side
- PK:6+470, One existing turn to the left side
- PK:6+940, One existing turn to the right side
- PK:7+270, One existing turn to the left side
- PK:7+450, One existing turn to the right side
- PK:7+590, One existing turn to the left side
- PK:8+720, One existing turn to the left side
- PK:9+140, T-Road
- PK:10+090, One existing turn to the right side
- PK:10+140, Road curves to the right side
- PK:10+490, One existing turn to the right side
- PK:12+010, One existing turn to the left side
- PK:12+070, One existing turn to the right side
- PK:12+670, One existing turn to the right side
- PK:12+680, One existing turn to the left side
- PK:13+110, One existing turn to the left side
- PK:13+980, T-Road
- PK:14+790, One existing turn to the left side

(vii) Other suggestions (such as e.g. cattle crossings, borrow pits, etc.)

- Community requested to install traffic logo at junction, curves, bends and other environmental sensitive receptors such as pagoda, school, health centre, etc.

- Community strongly requested to install pipe culverts in front of villagers home to discharge within raining flood.

**4. Major outcomes of the Transect Walk:**

- Local authorities such as Commune Council members, Village Development Committee are happy and willing to joint with the project. They accompany the team work during transect walk until at the end of each commune border without complaints
- All the families who are living along the project road are happy and willing to donate temporary impacts assets like fences, brick fence, trees, spare trees, etc. to the project without claiming compensation.
- They are happy and hungry DBST road to operation as soon as possible

**5. Proposed changes to be incorporated in the road design:**

- No need to change the road design

**6. Extent of land take and willingness/ unwillingness of land owners/ users for donation:**

- All families who are living along the project road are willing and happy to donate the land (ROW) for enlarge the road width without claiming any compensation. And at the present, the Right of Way are illegal encroached by households living along the project road.

**7. Environmental Issues to be Resolved:**

- During road construction has to spray the water sufficiently to protect dust emission
- Materials transportation by trucks has to be covered properly
- Site camp construction has to install bath room and water sealed latrines for construction workers
- To supply sufficient water and electricity in the camp
- To install traffic light at site construction in the night time and along the project road during operation
- All rubbishes has to keep in rubbishes Box
- Discharge waste water properly by drainage
- Rubbishes dump at the location which approved by local authorities

**1. Other Issues:**

- No any others issues

**4. BRIEF SUMMARY OF CONSULTATION HELD DURING THE TRANSECT WALK**

Name of Road: PV-4

District: Phah Sdach

Commune: 1)Angkor Reach, 2)Sena reach Oudam, 3) Kampong Trabek

Date and Time:

Participants: 971                      of them No. of Men:                      535                      Women:                      436

**Major Issues Discussed during the Consultation:**

- Economic benefit developed due to Road improvement to DBST
- Community contributions and voluntary donation for assets located on the ROW
- No compensation for assets impacted located on the ROW
- Road width enlarge to 8 m
- Illegal encroachment ROW by dwellers who are living along the road alignment
- Legal Right to use ROW by the state

**Recommendations for Road design:**

- Engineering team has to design road structures follow by the real specific geography of road Alignment

Countersigned:

---

Signature and name  
Village/ commune leader of [name]

---

Signature and name  
PMU/PIU/CSI representative

## ANNEXS, Consultation Meeting with Participant List by each commune

အောင်မြင်ပါ  
ဥပုသ်နေ့  
ဆုတောင်းပါ

ကိစ္စကပ်လေ့

၂၈: ဘယ်အခါကလေး  
 ဘိန်း စာလေး ၂၈: ပထမမြန်

[illegible]

આચાર્યશ્રીના સંસ્કૃત મંત્ર

- 1 လောကီ ဟုခံ နာမာဏ်
- 2 လောကီကံ နာမံ ဝိသိ
- 3 လောကီကံ ဝိသိ ဝိသိ
- 4 လောကီ ဟုခံ နာမံ
- 5 နာမံ ဝိသိ
- 6 လောကီ ဝိသိ
- 7 လောကီ ဝိသိ
- 8 လောကီ ဟုခံ နာမံ
- 9 လောကီ ဝိသိ

[illegible][illegible][illegible]



- បង្កប់មកក្រោយពីវិធីសាស្ត្រ គឺ បង្កប់ក្នុងក្រុមប្រឹក្សាភិបាលសាលាស្រុកស្រីសោភ័ណ្ឌៈ  
សាលាស្រុក ស្រុកស្រីសោភ័ណ្ឌៈ ក្រុមប្រឹក្សាភិបាលសាលាស្រុកស្រីសោភ័ណ្ឌៈ ក្រុមប្រឹក្សាភិបាលសាលាស្រុកស្រីសោភ័ណ្ឌៈ

- បង្កប់មក ក្រោយ ពី វិធីសាស្ត្រ គឺ បង្កប់ក្នុងក្រុមប្រឹក្សាភិបាលសាលាស្រុកស្រីសោភ័ណ្ឌៈ

ក្រុមប្រឹក្សាភិបាលសាលាស្រុកស្រីសោភ័ណ្ឌៈ ក្រុមប្រឹក្សាភិបាលសាលាស្រុកស្រីសោភ័ណ្ឌៈ ក្រុមប្រឹក្សាភិបាលសាលាស្រុកស្រីសោភ័ណ្ឌៈ



លោកជំទាវ

ស្រីសោភ័ណ្ឌ

៦. ការប្រមូលទិន្នន័យ (Transect Walk)

ឈ្មោះគ្រូ: PV 4

ឈ្មោះសិស្ស: សិស្សសាលា

ថ្ងៃទី: 29 / 08 / ឆ្នាំ២០១៩

តំបន់ការពារជីវចម្រុះ (ឧទាហរណ៍: ឧទ្យានត្រពាំងប្រាសាទ (ក្រុង))					
ល.រ	ឈ្មោះ	អត្តសញ្ញាណ	ភេទ (ប្រុស/ស្រី)	ឧបករណ៍	មាត្រដ្ឋាន
១	ស្រី		ស្រី	ស្រី	✓
២	ស្រី		ស្រី	Gender	✓
៣	ស្រី		ស្រី	Gender	✓
៤	ស្រី	KCI	ស្រី	ស្រី	✓
៥	ស្រី	ស្រី	ស្រី	ស្រី	✓
៦					
៧					
៨					
៩					
១០					
សរុបសរុប					
ល.រ	ឈ្មោះ	ភេទ	ភេទ (ប្រុស/ស្រី)	ឈ្មោះស្រី/ឈ្មោះប្រុស (ឈ្មោះ)	មាត្រដ្ឋាន
១	ស្រី	ស្រី	ស្រី	ស្រី	✓
២	ស្រី	ស្រី	ស្រី	ស្រី	✓
៣	ស្រី	ស្រី	ស្រី	ស្រី	✓
៤	ស្រី	ស្រី	ស្រី	ស្រី	✓

1	1975. 10. 10	1975. 10. 10				
2	1975. 10. 10	1975. 10. 10				
3						
4						
5						
6						
7						
8						
9						
10						
11						
12						
13						
14						
15						
16						
17						
18						
19						
20						

# បញ្ជីឈ្មោះអ្នកចូលរួម CONSULTATION PARTICIPANTS

ឈ្មោះផ្លូវ Name of Road: ៧៧

ឃុំ Commune: ឃុំសង្កាត់ស្រែចម្ការ ឃុំសង្កាត់ស្រែចម្ការ ឃុំសង្កាត់ស្រែចម្ការ

ថ្ងៃទី/ខែ/ឆ្នាំ Date: ០១/០១/២០២២

No.	Name (ឈ្មោះអ្នកចូលរួម)	Occupation/position អាជីវកម្ម/តំណែង	Gender (ភេទ)		Signature/ thumb print ហត្ថលេខា/ម្លាក់មេដៃ
			Male ប្រុស	Female ស្រី	
1	លោក. គឹម គឹម	លោក	✓		
2	លោក. គឹម គឹម	លោក	✓		
3	លោក. គឹម គឹម	លោក		✓	
4	លោក. គឹម គឹម	លោក		✓	
5	លោក. គឹម គឹម	លោក	✓		
6	លោក. គឹម គឹម	លោក	✓		
7	លោក. គឹម គឹម	លោក	✓		

Rural Roads Improvement Project II

បង្កើនការចូលរួមរបស់អ្នកប្រជាជន CONSULTATION PARTICIPANTS

ឈ្មោះផ្លូវ Name of Road: ១៧៤

ឃុំ Commune: ភ្នំពេញ ខណ្ឌ ដូនពេញ ភូមិ ព្រះស្រី ព្រះបាទ ជ័យវរ្ម័ន ទី៧

ថ្ងៃទី/ខែ/ឆ្នាំ Date: ២១.០៩.២០១៧

No.	Name ឈ្មោះអ្នកចូលរួម	Occupation/position របៀប/តំណែង	Gender ឆ្មោត		Signature/thumb print ហត្ថលេខា/ស្នាមមេដៃ
			Male ប្រុស	Female(្រ)	
1	អ៊ុន - សេង	គ្រូបង្រៀន	✓		អ៊ុន
2	អ៊ុន - ឈន់	"	✓		អ៊ុន
3	អ៊ុន - ឈន់	"	✓		អ៊ុន
4	អ៊ុន - ឈន់	"		✓	អ៊ុន
5	អ៊ុន - ឈន់	"		✓	អ៊ុន
6	អ៊ុន - ឈន់	"	✓		អ៊ុន
7	អ៊ុន - ឈន់	"	✓		អ៊ុន
8	អ៊ុន - ឈន់	"	✓		អ៊ុន
9	អ៊ុន - ឈន់	"	✓		អ៊ុន

អ្នកប្រតិបត្តិការ ២១.០៩.២០១៧  
លេខ ២១០០០០០០  
អ្នកប្រតិបត្តិការ

បញ្ជីឈ្មោះអ្នកចូលរួមរៀបចំគម្រោង  
CONSULTATION PARTICIPANTS

ឈ្មោះផ្លូវ Name of Road: N4.

ឃុំ Commune: ភូមិដំរី, ឃុំទំនប់ស្រះចាស់, ស្រុកស្រះចាស់, ខេត្តសៀមរាប

ថ្ងៃទី/ខែ/ឆ្នាំ Date: ២៩.០៩.២០១២

No.	Name ឈ្មោះអ្នកចូលរួម	Occupation/position តំណ/តំណ	Gender ភេទ		Signature/ thumb print ហត្ថលេខា/ស្នាមមេដៃ
			Male ប្រុស	Female/ស្រី	
1	គឹម ឆឹន	សេដ្ឋកិច្ច	✓		
2	សុភា លាង	កសិករ		✓	
3	ឆន់ ណាត	សេដ្ឋកិច្ច	✓		
4	ឆន់ ធីតា	ស្រូវស្រែ	✓		
5	សេន ឡាន	"		✓	
6	ស៊ីម ខេត	"		✓	
7	សាវ ឆន់	"		✓	
8	សេន ខេត	"		✓	
9	ធីតា ឆន់	"		✓	

No.	Name (ឈ្មោះ/ក្មេង/ស្រី)	Occupation/position (មុខរបរ/តំណែង)	Gender (ភេទ)		Signature/ thumb print ហត្ថលេខា/ស្នាមមេដៃ
			Male (ប្រុស)	Female (ស្រី)	
10	ឧត្ត. ឆាន់	ប្រតិភូសាមី		✓	
11	សាវ. សាវី	៧		✓	
12	សាវ. ឆាន់	៧	✓		
13	សាវ. សាវី	៧		✓	
14	សាវ. សាវី	៧	✓		
15	សាវ. ឆាន់	៧		✓	
16	សាវ. សាវី	៧		✓	
17	សាវ. សាវី	៧		✓	
18	សាវ. សាវី	៧		✓	
19	សាវ. សាវី	៧		✓	
20	សាវ. សាវី	៧	✓		
21	សាវ. សាវី	៧		✓	



No.	Name (អត្តនាម)	Occupation/position (តំណែង/ទីតាំង)	Gender (ភេទ)		Signature/ thumb print (ហត្ថលេខា/មេរោម)
			Male (ប្រុស)	Female (ស្រី)	
10	ឈ្មោះ អ៊ុយសុខ	ប្រធានគណៈកម្មាធិការ	✓		
11	ឈ្មោះ ធីតា	"	✓		
12	ឈ្មោះ ធីតា	"	✓		
13	ឈ្មោះ ធីតា	"		✓	
14	ឈ្មោះ ធីតា	"	✓		
15	ឈ្មោះ ធីតា	"		✓	
16	ឈ្មោះ ធីតា	"		✓	
17	ឈ្មោះ ធីតា	"	✓		
18	ឈ្មោះ ធីតា	"		✓	
19	ឈ្មោះ ធីតា	"		✓	
20	ឈ្មោះ ធីតា	"	✓		
21	ឈ្មោះ ធីតា	"			

Rural Roads Improvement Project II

**បញ្ជីអង្គប្រជុំប្រជាជន អ្នកចូលរួម អង្គប្រជុំប្រជាជន** CONSULTATION PARTICIPANTS

ឈ្មោះផ្លូវ Name of Road: ១៧៤

ឃុំ Commune: ត្បូងឃ្មុំ

ថ្ងៃទី/ខែ/ឆ្នាំ Date: ២៩ ០៩ ២០១១

No.	Name ឈ្មោះអ្នកចូលរួម	Occupation/position តំណែង/តំណែង	Gender ឈ្មោប		Signature/ thumb print ហត្ថលេខា/ស្នាមមេដៃ
			Male ប្រុស	female/ស្រី	
1	សាង - វ៉ុល	គ្រូបង្រៀន		✓	AE
2	ជួន - ឆៀវ	"		✓	Le
3	ជួន - ឆៀវ	"	✓		and
4	ជួន - ឆៀវ	"	✓		and
5	ជួន - ឆៀវ	"	✓		and
6	ជួន - ឆៀវ	"		✓	and
7	ជួន - ឆៀវ	"		✓	and
8	ជួន - ឆៀវ	"		✓	and
9	ជួន - ឆៀវ	"		✓	and

អគ្គនាយកដ្ឋានផ្លូវជាតិលេខ១  
រាជធានីភ្នំពេញ  
ថ្ងៃទី ២៩ ខែ ០៩ ឆ្នាំ ២០១១  
លេខ ២២

బ్ర: వాసిదానా పుత్రగర్భాను  
 శిశువృత్యైవ సాగి తాదానా బ్ర: పైదానాగృత  
 తాదా బ్ర: పైదానాగృత  
 తాదా బ్ర: పైదానాగృత

கண்டித்தபுரம்

[illegible]

1. ಹೊಗ ಹೊಗದ್ರೆ ಒಂದು ದಿನವು
2. ಹೊಗ ಒಂದು ದಿನವು ಹೊಗದ್ರೆ ಒಂದು ದಿನವು
3. ಹೊಗದ್ರೆ. ಹೊಗದ್ರೆ. ಹೊಗದ್ರೆ. ಹೊಗದ್ರೆ. ಹೊಗದ್ರೆ
4. ಹೊಗದ್ರೆ. ಹೊಗದ್ರೆ. ಹೊಗದ್ರೆ. ಹೊಗದ್ರೆ. ಹೊಗದ್ರೆ
5. ಹೊಗದ್ರೆ. ಹೊಗದ್ರೆ. ಹೊಗದ್ರೆ. ಹೊಗದ್ರೆ. ಹೊಗದ್ರೆ
6. ಹೊಗದ್ರೆ. ಹೊಗದ್ರೆ. ಹೊಗದ್ರೆ. ಹೊಗದ್ರೆ. ಹೊಗದ್ರೆ
7. ಹೊಗದ್ರೆ. ಹೊಗದ್ರೆ. ಹೊಗದ್ರೆ. ಹೊಗದ್ರೆ. ಹೊಗದ್ರೆ
8. ಹೊಗದ್ರೆ. ಹೊಗದ್ರೆ. ಹೊಗದ್ರೆ. ಹೊಗದ್ರೆ. ಹೊಗದ್ರೆ
9. ಹೊಗದ್ರೆ. ಹೊಗದ್ರೆ. ಹೊಗದ್ರೆ. ಹೊಗದ್ರೆ. ಹೊಗದ್ರೆ
10. ಹೊಗದ್ರೆ. ಹೊಗದ್ರೆ. ಹೊಗದ್ರೆ. ಹೊಗದ್ರೆ. ಹೊಗದ್ರೆ

విజయ వేదానానంద స్వరూప శాస్త్రిగారు తానీ ఆరాధించిన  
ఆ సోమేశ్వర దేవాలయ వివరాలు

ಬೃಹದಾಕಾಶಾತ್ ಸರ್ವಾ ಭೂತಾಃ ಸಮಾಭಿವ್ಯಕ್ತಾಃ  
ಮೋಕ್ಷೋಕ್ತಾಃ ಸರ್ವಾಃ ಸಿದ್ಧಿಃ ಸರ್ವಾಃ ಸಮಾಭಿವ್ಯಕ್ತಾಃ

[illegible]





២. ការប្រមូលទិន្នន័យ (Transect Walk)

ឈ្មោះ: ឃុំ... ៧៧ ៤...

ឃុំ: កោះកុង ឃុំ: កោះកុង

ថ្ងៃទី: ២១ / ០៩ / ឆ្នាំ២០១៩

តំណក់មកពីផ្ទះបាយ, អង្គការស្រាវជ្រាវ (PUB)					
ល.រ	ឈ្មោះ	អង្គការ	ភេទ (ប្រើប្រាស់)	តួនាទី	ហត្ថលេខា
១	លោក កោះកុង		ប្រុស	អង្គការស្រាវជ្រាវ	
២	ស្រី កោះកុង		ស្រី	Gender	
៣	ស្រី កោះកុង		ស្រី	Gender	
៤	ស្រី កោះកុង		ស្រី	អង្គការស្រាវជ្រាវ	
៥	ស្រី កោះកុង		ស្រី	អង្គការស្រាវជ្រាវ	
៦					
៧					
៨					
៩					
១០					
សហគមន៍					
ល.រ	ឈ្មោះ	ភូមិ	ភេទ (ប្រើប្រាស់)	ឈ្មោះម្ចាស់ផ្ទះប្រើប្រាស់ (ឈ្មោះ)	ហត្ថលេខា/ឈ្មោះ
១	លោក កោះកុង	(២)	ប្រុស		
២	ស្រី កោះកុង	កោះកុង	ស្រី		
៣	ស្រី កោះកុង	កោះកុង	ស្រី		
៤	លោក កោះកុង	កោះកុង	ប្រុស		

ឃុំ: កោះកុង  
ឃុំ: កោះកុង  
ឃុំ: កោះកុង

၁	၁၇၁	၁၇၁	၁၇၁	၁၇၁	၁၇၁	၁၇၁
၂	၁၇၂	၁၇၂	၁၇၂	၁၇၂	၁၇၂	၁၇၂
၃	၁၇၃	၁၇၃	၁၇၃	၁၇၃	၁၇၃	၁၇၃
၄	၁၇၄	၁၇၄	၁၇၄	၁၇၄	၁၇၄	၁၇၄
၅	၁၇၅	၁၇၅	၁၇၅	၁၇၅	၁၇၅	၁၇၅
၆	၁၇၆	၁၇၆	၁၇၆	၁၇၆	၁၇၆	၁၇၆
၇	၁၇၇	၁၇၇	၁၇၇	၁၇၇	၁၇၇	၁၇၇
၈	၁၇၈	၁၇၈	၁၇၈	၁၇၈	၁၇၈	၁၇၈
၉	၁၇၉	၁၇၉	၁၇၉	၁၇၉	၁၇၉	၁၇၉
၁၀	၁၈၀	၁၈၀	၁၈၀	၁၈၀	၁၈၀	၁၈၀
၁၁	၁၈၁	၁၈၁	၁၈၁	၁၈၁	၁၈၁	၁၈၁
၁၂	၁၈၂	၁၈၂	၁၈၂	၁၈၂	၁၈၂	၁၈၂
၁၃	၁၈၃	၁၈၃	၁၈၃	၁၈၃	၁၈၃	၁၈၃
၁၄	၁၈၄	၁၈၄	၁၈၄	၁၈၄	၁၈၄	၁၈၄
၁၅	၁၈၅	၁၈၅	၁၈၅	၁၈၅	၁၈၅	၁၈၅
၁၆	၁၈၆	၁၈၆	၁၈၆	၁၈၆	၁၈၆	၁၈၆
၁၇	၁၈၇	၁၈၇	၁၈၇	၁၈၇	၁၈၇	၁၈၇
၁၈	၁၈၈	၁၈၈	၁၈၈	၁၈၈	၁၈၈	၁၈၈
၁၉	၁၈၉	၁၈၉	၁၈၉	၁၈၉	၁၈၉	၁၈၉
၂၀	၁၉၀	၁၉၀	၁၉၀	၁၉၀	၁၉၀	၁၉၀

# បញ្ជីឈ្មោះអ្នកចូលរួម CONSULTATION PARTICIPANTS

ឈ្មោះផ្លូវ: Name of Road: ១៧៤

ឃុំ: Commune: ១៧៤ សំណាក់ស្រុក ភូមិបឹងក្រវាញ ខេត្តក្រចេះ

ថ្ងៃទី/ខែ/ឆ្នាំ: Date: ២៨.០៩.២០១៩

No.	Name ឈ្មោះអ្នកចូលរួម	Occupation/position មុខរបរ/តំណែង ឆ្មាប៊ី	Gender ភេទ		Signature/ thumb print ហត្ថលេខា/ស្នាមមេដៃ
			Male ប្រុស	Female ស្រី	
1	ល. ឈន់	ល. ឈន់	✓		
2	ល. ឈន់	ល. ឈន់	✓		
3	ល. ឈន់	ល. ឈន់	✓		
4	ល. ឈន់	ល. ឈន់	✓		
5	ល. ឈន់	ល. ឈន់	✓		
6	ល. ឈន់	ល. ឈន់	✓		
7	ល. ឈន់	ល. ឈន់	✓		



**បញ្ជីឈ្មោះអ្នកចូលរួម CONSULTATION PARTICIPANTS**

ឈ្មោះផ្លូវ Name of Road: ១៧៤

ឃុំ Commune: តាសាង្រ្ទ ៩២

ថ្ងៃទី/ខែ/ឆ្នាំ Date: ២០-០៩-២០១៩

No.	Name ឈ្មោះអ្នកចូលរួម	Occupation/position មុខរបរ/តំណែង	Gender ស៊ី ឡ		Signature/ thumb print ហត្ថលេខា/តម្រាមលើដៃ
			Male ប្រុស	Female ស្រី	
1	ឈុន ឈុន	អគ្គនាយក	✓		
2	ឈុន ឈុន	អគ្គនាយក		✓	
3	ឈុន ឈុន	អគ្គនាយក		✓	
4	ឈុន ឈុន	អគ្គនាយក		✓	
5	ឈុន ឈុន	អគ្គនាយក		✓	
6	ឈុន ឈុន	អគ្គនាយក		✓	
7	ឈុន ឈុន	អគ្គនាយក		✓	
8	ឈុន ឈុន	អគ្គនាយក		✓	
9	ឈុន ឈុន	អគ្គនាយក		✓	

# បញ្ជីឈ្មោះអ្នកចូលរួម CONSULTATION PARTICIPANTS

ឈ្មោះផ្លូវ Name of Road: ០៧៤

ឃុំ Commune: ឃុំសង្កាត់ ១៩២

ថ្ងៃទី/ខែ/ឆ្នាំ Date: ២១ ០៩ ២០១៤

No.	Name ឈ្មោះអ្នកចូលរួម	Occupation/position មុខរបរ/តំណែង គោតិ	Gender ភេទ		Signature/ thumb print ហត្ថលេខា/ស្នាមមេដៃ
			Male ប្រុស	Female ស្រី	
1	អ៊ុយ គីន	ស្រី		✓	អ៊ុយ គីន
2	ស៊ីន គី	ស្រី		✓	ស៊ីន គី
3	អ៊ុយ ឡាវ	ស្រី		✓	អ៊ុយ ឡាវ
4	ឡាវ ឡាវ	ស្រី		✓	ឡាវ ឡាវ
5	ឡាវ ឡាវ	ស្រី		✓	ឡាវ ឡាវ
6	ឡាវ ឡាវ	ស្រី		✓	ឡាវ ឡាវ
7	ឡាវ ឡាវ	ស្រី		✓	ឡាវ ឡាវ