

# **Social Safeguards Due Diligence Report**

---

Project Number: 51190-001

March 2021

## **Nepal: Disaster Resilience of Schools Project**

### **Retrofitting Package 8 - Retrofitting of Fifteen Schools in Sindhupalchowk and Kavrepalanchowk Districts**

Prepared by Central Level Project Implementation Unit (Education) of National Reconstruction Authority for the Asian Development Bank.

This Social Safeguards Due Diligence Report is a document of the borrower. The views expressed herein do not necessarily represent those of ADB's Board of Directors, Management, or staff, and may be preliminary in nature.

In preparing any country program or strategy, financing any project, or by making any designation of or reference to a particular territory or geographic area in this document, the Asian Development Bank does not intend to make any judgments as to the legal or other status of any territory or area.

## TABLE OF CONTENTS

I. INTRODUCTION .....	1
II. APPROACH AND METHODOLOGY IN DUE DILIGENCE .....	2
III. SCOPE OF LIKELY IMPACTS OF THE PROJECTS.....	2
A. INVOLUNTARY RESETTLEMENT .....	2
B. INDIGENOUS PEOPLES .....	3
C. ENVIRONMENTAL ISSUES .....	4
IV. CONSULTATIONS.....	4
V. CONCLUSION AND RECOMMENDATIONS .....	5

## LIST OF ANNEX

Annex 1: List of new schools selected for retrofitting under DRSP & their Land Ownership Status.....	6
Annex 2: Environmental Management Plan with Responsible Agency .....	7
Annex 3: Involuntary resettlement impact screening checklist of sample Schools .....	8
Annex 4: IP impact screening checklist of sample Schools (subprojects).....	9
Annex 5: Rapid Environmental Assessment (REA) checklist.....	10
Annex 6: Bagh Bhairab SS, Thokarpa, Sunkoshi RM-1, Sindhupalchok .....	12
Annex 7: Kalika SS, Tekanpur, Tripurasundari RM, Sindhupalchok .....	20
Annex 8: Mahendrodaya SS, Thumpakhar, Sunkoshi RM-6, Sindhupalchok.....	29
Annex 9: Saraswati SS, Saraswati SS, Sindhupalchok.....	38
Annex 10: Bhagawati SS, Kharelthok, Panchkhal Municipality-11, Kavre .....	47
Annex 11: Chandeswori SS, Ugrachandi Nala, Banepa Municipality-04, Kavre.....	56
Annex 12: Janata SS, Hokse, Panchkhal Municipality-07, Kavre.....	70
Annex 13: Kalika SS, Tinpile, Panchkhal Municipality-01, Kavre .....	82
Annex 14: Mangal Jana Bijaya SS, Mangaltar, Roshi RM-2, Kavre.....	92

## CURRENCY EQUIVALENTS

(As of October 2020)

Currency Unit -Nepalese Rupee (NRs)

NRs 1.00 = \$ 0.0085470085470085

\$ 1.00 = NRs 117

## WEIGHTS AND MEASURES

### Kilometer - km

Note

In this report, "\$" refers to US dollars unless otherwise stated

## Abbreviations

ADB	Asian Development Bank
CLPIU	Central Level Project Implementation Unit
CSA	Concerned Sector Agency
CSSF	Comprehensive School Safety Framework
DDR	Due Diligence Report
DLPIU	District Level Project Implementation Unit
DOE	Department of Education
DRM	Disaster Risk Management
DRSP	Disaster Resilience of Schools Project
DSC	Design and Supervision Consultants
EEAP	Earthquake Emergency Assistance Project
EMIS	Education Management Information System
GoN	Government of Nepal
GRC	Grievance Redress Committee
GRM	Grievance Redress Mechanism
IA	Implementing Agency
IFB	Invitation for Bid
LG	Local Government
LOC	Land Ownership Certificate
MOE	Ministry of Education
NGO	Nongovernmental Organization
NRA	National Reconstruction Authority
O&M	Operation and Maintenance
PPTA	Project Preparation Technical Assistance
PMU	Project Management Unit
RECON	Reconstruction
RF	Resettlement Framework
SPS	Safeguards Policy Statement 2009
SMC	School Management Committee
ToR	Terms of Reference
TLC	Temporary Learning Center

## I. INTRODUCTION

1. The proposed project will improve disaster resilience of school infrastructure and communities in 3 provinces of Nepal. The project will support school infrastructure investments, disaster risk management and institutional strengthening. More specifically, it will upgrade 174 distinct schools through either reconstructing or retrofitting their damaged buildings. 154 will be secondary education schools (74 up to grade 10 and 80 up to grade 12) and 20 feeder basic education schools (up to grade 8). 70% of them will be in rural areas and 30% in urban areas and collectively they will provide a safe learning environment to 64,300 students of which 33,600 will be girls.

2. These schools have been selected based on the total enrollment, the scale of the physical damages incurred, and the proportion of girls and underprivileged students. They are located in 14 districts affected by the earthquake. The investment works will also include the provision of laboratories, information communication and technology, library, gender segregated toilets, and amenities designed to mitigate other potential weather-related disaster and ensure a safe learning environment. Along with the infrastructure investments, the project will train the school management and communities to increase awareness and reduce exposure and vulnerability to natural disaster.

3. DRSP project is aligned with the objective of GoN's School Sector Development Plan (2017-2022) for disaster risk reduction and safer school and primarily involves the reconstruction and rehabilitation of earthquake damaged school buildings.

4. The project (DRSP) is aligned with the following impact: Disaster risk management for human resources enhanced. The expected project outcome is: disaster resilience of schools and communities increased and learning environment improved. The three expected project outputs are: (i) heavily damaged schools reconstructed and improved; (ii) unsafe schools retrofitted and disaster risks reduced; and (iii) institutional capacity for management and disaster resilience strengthened.

5. This consolidated due diligence report (DDR) has been prepared covering 15 schools from Sindhupalchok and Kavrepalanchowk district proposed for retrofitting of unsafe school buildings with minor damage and reducing disaster risks. DDR has been prepared assessing likely social impacts as per the applicable government policies/procedures and ADB Safeguard Policies as observed during the review of master plans and individual DDRs of school as well as interaction with SMC members of each school.

**Table 1: List of Schools of Sindhupalchok and Kavrepalanchowk**

Sn.	EMIS	School	District	Address	Remarks
1.	240650026	Bhaleshwor SS	Kavrepalanchok	Panauti Municipality-08, Panauti	School under Recon2
2.	240520007	Dedithumka SS	Kavrepalanchok	Mahadevsthan, Mandan Deupur Municipality-9, Kavre	School under Recon2
3.	240830010	Laxmi Narayan SS	Kavrepalanchok	Roshi Rural Municipality-02, Narayantar	School under Recon2
4.	240660013	Sarbamangala SS	Kavrepalanchok	Panchkhal Municipality -03, Lamdi	School under Recon2
5.	240230017	Shree Khandapur SS	Kavrepalanchok	Shreekhandapur Municipality-05,	School under Recon2
6.	240440005	Bhagawati SS	Kavrepalanchok	Kharelthok, Panchkhal Municipality-11	<b>New School</b>
7.	240620011	Chandeswori SS	Kavrepalanchok	Ugrachandi Nala, Banepa Municipality-04	<b>New School</b>
8.	240340001	Janata SS	Kavrepalanchok	Hokse, Panchkhal Municipality-07	<b>New School</b>
9.	240010004	Kalika SS	Kavrepalanchok	Tinpile, Panchkhal Municipality-01	<b>New School</b>
10.	240570002	Mangal Jana Bijaya SS	Kavrepalanchok	Mangaltar, Roshi RM-2	<b>New School</b>

Sn.	EMIS	School	District	Address	Remarks
11.	230400005	Mahendra SS	Sindhupalchowk	Kunchowk, Indrawati-2	School under Recon2
12.	230740004	Bagh Bhairab SS	Sindhupalchowk	Thokarpa, Sunkoshi RM-1	<b>New School</b>
13.	230700002	Kalika SS	Sindhupalchowk	Tekanpur, Tripurasundari RM	<b>New School</b>
14.	230780007	Mahendrodya SS	Sindhupalchowk	Thumpakhar, Sunkoshi RM-6	<b>New School</b>
15.	230440009	Saraswati SS	Sindhupalchowk	Gyalthum, Helambu RM-2	<b>New School</b>

6. The main objective of the DDR is to assess the land availability, ownership status of the schools selected for retrofitting of buildings and assess likely social impacts due to implementation of retrofitting activities in terms of displacement, loss of incomes, and restriction on access to private properties and common community resources.

## II. APPROACH AND METHODOLOGY IN DUE DILIGENCE

7. As part of the due diligence, a desk review of the project concept notes, project DDR, design, drawings were carried out. ADB's safeguard policy requirements and government of Nepal's legal framework in relation to social safeguards were reviewed thoroughly for identifying gap between ADB policy and GoN legal framework. Consultations were held with central level stakeholders (informal meetings with CLPIU and ADB). Likewise, safeguards team together with Safeguards and GESI Monitors conducted discussions with DLPIU and SMC members during the survey and preparation of individual DDR for each school. Consultation meetings were organized with all 15 schools during social survey, damage assessment, and DDR preparation phase. The details of the participants in the discussion have been provided in Annexes (Annex 6 to 22). Due diligence assessment of the likely involuntary resettlement and indigenous people impacts were carried out on the basis of desk review, information and documents provided by the proposed schools during the interactions and discussions with school teachers, members of the school management committee (SMC). The survey team has also requested schools for number of student enrolling this year in the school and number of teacher providing education facility. A master plan for the retrofitting of damaged school buildings has been prepared for identified schools by design team and total land requirements have been assessed following scope of the master plan.

8. All 15 schools selected for retrofitting have been selected for due diligence of the involuntary resettlement and indigenous people impacts. Design of all the schools was completed and available. Information thus collected have been analyzed and substantiated with the required documents seeking from SMCs. Individual due diligence report was prepared by the DRSP-DSC based on which this consolidated DDR has been prepared. The key findings from the desk review have been further substantiated and verified by informal consultation with stakeholders and came to conclusion that all government schools have similar types of land ownership pattern (either own land title or possession of occupancy right from local government. Also, establishment of schools through privately or publicly/community donated lands remains a historical legacy in Nepal but transfer of land ownership to school is still largely ignored) and face more or less similar types of issues. Thus, it is assumed that the findings of this due diligence assessment will be applicable for all schools under DRSP. A resettlement framework (RF) is in place to provide policy and procedural guidance to address issues related to lands and indigenous people. Any unanticipated impacts and issue will be documented during the implementation phase and mitigated based on provision made in the RF. The implementing agency (IA) and project implementation authorities will finalize the entitlements in line with the GoN legal provisions and ADB's SPS, 2009.

## III. SCOPE OF LIKELY IMPACTS OF THE PROJECTS

### A. *Involuntary Resettlement*

9. The retrofitting activity under the DRSP will be limited within the existing boundaries of the schools. According to the assessment of land availability for the proposed schools considered for project design and readiness, there is no need of new land acquisition and as

such there will not be physical as well as economic displacement due to the construction activities under DRSP and hence, no further action is required for the subprojects. Consultation/discussions with CLPIU, DLPIU and district DSC team members and review of design of the school building indicate that the retrofitting activity will be confined within the existing boundaries of the schools having their own titled lands or occupancy right issued by local government.

10. 5 out of 10 schools from Kavrepalanchowk District selected for retrofitting under this package were under Recon2. DDRs for those schools of Kavrepalanchowk District was prepared already, and approved under Recon2-Package5, hence no further assessment carried out for those schools. Similarly, 4 out of 5 schools from Sindhupalchowk District selected for retrofitting under this package are new schools selected only for retrofitting. Whereas, Mahendra SS of Kunchowk, Indrawati-2, Sindhupalchowk District was under Recon2. DDR of the school was prepared already, and approved under Recon2-Package9, hence no further assessment carried out for those schools.

11. Only 1 new school of Kavrepalanchowk District selected for retrofitting has own land (with landownership certificate) of the existing school buildings. Similarly, only one school of Kavrepalanchok has government land with user rights from the local government. Further, remaining three new schools selected from Kavrepalanchowk have both land ownership certificate and user's right document for the land occupied by the school. Scanned copies of land ownership certificates and sample evidence of occupancy rights have been attached in Annexure 6 and ahead. Similarly, all 4 new schools of Sindhupalchowk District selected for retrofitting comprises own land (with landownership certificate) of the existing school buildings.

12. During the time of retrofitting of vulnerable school buildings, these schools may lack sufficient number of classrooms to run classes that may require schools to merge classes or conduct classes out in the open to accommodate students. To overcome this problem, the establishment of the Temporary Learning Centers (TLCs) has been envisaged within the school compound or proximity of the area. Establishment of TLCs will help the students to continue their study and the schools will have enough time to plan and reconstruct the destroyed classrooms. SMC and local people will facilitate to get suitable site for TLC construction (if required) and a lease agreement (if applicable) will be made as per provision in resettlement framework.

13. Based on the analysis of pattern of land availability of the schools and considering the historical practices of school establishment in Nepal, schools considered for funding by the project are unlikely to require additional land. Further, the proposed school structures for retrofitting blocks do not fall under any proposed/guided road development or road-widening project. Therefore, widening and improvement of existing access roads close to the proposed schools will not have any disturbance to proposed school building for retrofitting.

## ***B. Indigenous Peoples***

14. The project is primarily designed to improve the physical infrastructure of the existing school buildings to reduce disaster risk including improved facilities (e.g., classrooms, library and laboratories). The land being used by the schools is exclusively for education purposes. The improved school facilities and disaster resilient school infrastructures built under the proposed project will be beneficial to the children of indigenous peoples who are among the students of the schools pursuing their basic and secondary education. Children of the indigenous peoples and non-indigenous peoples both follow the similar modes of educational system. Implementation of the project activities neither directly nor indirectly affects the dignity, human rights, livelihood systems, or culture of indigenous people. The IP impacts screening form for the project is attached in Annex IP impact screening checklist).

### **C. Environmental Issues**

15. REA checklist suggests that no major adverse environmental impacts are envisaged from the implementation of the subproject. Nevertheless, few impacts those are site-specific and needs to be considered are as follows;

- a. Impacts generated from demolition and construction wastes and spoil disposal will be mitigated disposing at designated location. Contractor will avoid disposal of such waste along hillside, private land, forest area and cultivated land.
- b. Noise pollution during the demolition and construction will be minimized or mitigated with the coordination of SMC scheduling drilling and demolition time avoiding disturbances to running classes during daytime.
- c. Dust generation during demolition and construction will be minimized and mitigated with the application of green net covering building proposed for retrofitting. Water sprinkling will be carried along the construction area and wetting covering net to catch dust produced during demolition activity.
- d. Solid-waste generation from the establishment of labor camp and toilet will be disposed safely in a soak pit and will be closed after completion of construction work.
- e. Any spillage of fuel and oil during construction will be collected using saw dust, jute and will be disposed safely ensuring no contamination of underground water, water supply system and surface water bodies as well as productive land area.
- f. No adverse impact on environment is expected during and after the construction. However, noise will be generated during the time of demolition and will be significant during the daytime while classes will be running in adjacent school buildings. Similarly, rubbles will be generated from the demolition of rickety structures; however, all such demolition waste will be disposed within the school premises. Dust will be generated significantly during the demolition activity. Recovery and stacking of stones reusable for construction of walls will be collected and stacked by the contractor before commencement of construction activities at site. Excavated rubbles will be disposed for filling and leveling of the play area of the school.
- g. Septic tanks for collection of toilet discharges will be constructed to ensure the liquid waste is not let out in the open.

### **IV. CONSULTATIONS**

16. Consultation with stakeholders were held with various stakeholders during design and master plan preparation phase of the schools. Further clarifications, consultations, and discussions were conducted with concerned school personnel/SMC members. Following are the key issues raised by the stakeholders and observed during consultation and site observation:

1. All the participants were highly positive toward the ADB funded DRSP and their expectation was that the project starts (retrofitting of vulnerable school buildings) as soon as possible.
2. The data related to the number and disaggregated data of student and teachers of each school is presented in the annex section from Annex 6 and ahead.
3. All schools have lands sufficient for retrofitting of school buildings with various land ownership pattern.
4. No any social and environmental issue existed or likely to be occurred due to the retrofitting of the proposed schools.
5. Three schools of Kavrepalanchowk have decided that TLC will not be required during the time of retrofitting of the school building with minor damage. Bhagwati SS, Janata SS and Mangal Jana Bijaya SS of Kavrepalanchowk have clearly mentioned in the minutes of meeting about nonessential of TLC during the time of retrofitting. This is because the schools have additional buildings to accommodate students.
6. Similarly, Kalika SS of Kavrepalanchok have been enjoying government land with user rights from the local government. Further, Chandeswori SS, Janata SS and Mangal Jana

Bijaya SS of Kavrepalanchok have both land ownership certificate and user's right document for the land occupied by the school. Whereas, Degu Taleju Guthi is mentioned as land owner in landowner certificate of Kalik SS of Sindhupalchowk. However, the Tripurasundari Rural Municipality ward-6 office has issued no objection letter to carry out retrofitting of the vulnerable school building. Scanned copies of land ownership certificates and sample evidence of occupancy rights have been attached in Annexure 6 and ahead.

7. Retrofitting and other construction activities in proposed schools does not produce impact upon socio-cultural and economic aspects of the adjoining society. 15 schools proposed for the retrofitting are situated away from any cultural and religious sites, but a Kalikadevi temple is existed within the school compound of Kalika Secondary School, Kavrepalanchok. The temple open only once in a year for local community and every morning a priest has carried out worship. However, the regular worship and annual ritual activities will not be affected due to retrofitting activity of the proposed school buildings. Meeting minutes of the school provided in this regard is attached in the Annex 13.
8. The proposed school structures for retrofitting blocks do not fall under any proposed/guided road development or road-widening project.
9. Some of the works accompanied with retrofitting of minor damaged school buildings are PCC of school ground, construction of boundary wall, flooring with interlocking blocks etc. Demolition waste generated due to construction activities will be disposed safely within the school premises where gardening and landscaping will be carried out after completion of construction work.

## **V. CONCLUSION AND RECOMMENDATIONS**

17. Based on the review of landownership documents, all 9 new schools (4 from Sindhupalchok, and 5 from Kaverpalanchok) and 6 schools selected from Recon2 have sufficient land to conduct retrofitting activities. The involuntary resettlement impacts will not be applicable as there will be no involuntary resettlement under the project. The retrofitting works will be carried out on the existing vulnerable school building existed on the lands owned or legally occupied by the schools. Retrofitting will be carried out only for vulnerable school building as per master plan of each school presented in Annex section from 6 and ahead. Consultation with officials of DLPIUs, SMCs, teachers, and local communities confirmed that the land with existing school building proposed for retrofitting are legally owned or occupied by the schools for educational purposes. The school buildings to be retrofitted is presented in the master plans attached in the annex section of respective school. Further, the proposed construction activities will not result in any loss of residential land, or loss of shelter or loss of assets, access to assets, income sources, or means of livelihoods of the local people. The project activities neither directly nor indirectly affect the dignity, human rights, livelihood systems, or culture of indigenous people. Thus, the subprojects do not appear to involve reputational risk to the Asian Development Bank on social safeguards and it is therefore recommended for funding under the proposed project.

18. All the proposed sites have sufficient land with legal ownership or user rights so no foreseeable safeguard issue is observed. There is no issue of land donation in the selected schools project site.

19. Moreover, no underground utilities, protected areas, wetland, buffer zone of protected area exist close to the proposed school sites. Individual DDR has been prepared detailing the availability of lands, land ownership, and occupancy patterns of the proposed reconstruction of schools under DRSP. No further assessment is required in this regard. In conclusion, there are no foreseeable safeguard issues in the selected project sites.



**Annex 1: List of new schools selected for retrofitting under DRSP & their Land Ownership Status**

S n	EMIS	School Name	District	Address	Total area of land owned by school as per land ownership certificate (sq. m.).	Total area of Land within existing school boundary (sq. m.)	Total area of land required as per master plan (sq. m.)	Land ownership status of existing land (sq. m.)			Area of additional land required to implement master plan
								With Land ownership certificate	User right with local governme nt or owner agency approval	Voluntary donation by private owner	
1.	230740004	Bagh Bhairab SS	Sindhupalch ok	Thokarpa, Sunkoshi RM-1	11,774.46	6,594.11	6,594.11	11,774.46	-	-	-
2.	230700002	Kalika SS	Sindhupalch ok	Tekanpur, Tripurasundari RM	2,026.99	2,021.04	2,021.04	2,026.99	-	-	-
3.	230780007	Mahendroday a SS	Sindhupalch ok	Thumpakhar, Sunkoshi RM-6	4,813.13	4,366.31	4,366.31	4,813.13	-	-	-
4.	230440009	Saraswati SS	Sindhupalch ok	Gyalthum, Helambu RM-2	4,576.60	4,387.17	4,387.17	4,576.60	-	-	-
5.	240440005	Bhagawati SS	Kavrepalanc howk	Kharelthok, Panchkhal Municipality-11	27,753.99	8,783.91	8,783.91	27,753.99	-	-	-
6.	240620011	Chandeswori SS	Kavrepalanc howk	Ugrachandi Nala, Banepa Municipality-04	5,016.35	2,998.98	2,998.98	5,016.35	722.89	-	-
7.	240340001	Janata SS	Kavrepalanc howk	Hokse, Panchkhal Municipality-07	1,464.61	3,256.452	3,256.452	1,464.61	2,480.16	-	-
8.	240010004	Kalika SS	Kavrepalanc howk	Tinpiple, Panchkhal Municipality-01	NA	2,425.92	2,425.92	-	10,174.8	-	-
9.	240570002	Mangal Jana Bijaya SS	Kavrepalanc howk	Mangaltar, Roshi RM-2	1,267.87	3,138.6	3,138.6	1,267.87	4,069.92	-	-

## Annex 2: Environmental Management Plan with Responsible Agency

S N	Work Activity	Potential Impacts	Proposed Mitigation Measures	Schedule for Implementing Mitigation Measure	Implementing Agency
A. Construction Phase					
1.	Construction wastes and spoil disposal	<ul style="list-style-type: none"> <li>➤ Demolition waste will be generated.</li> <li>➤ Impact to flora and fauna in the disposal site</li> <li>➤ Visual nuisance</li> </ul>	<ul style="list-style-type: none"> <li>➤ Rubbles will be disposed within the school premises as far as possible, however, landscaping will be maintained avoiding slides.</li> <li>➤ Contractor will dispose demolition and construction waste only within the designated site provide by SMC.</li> <li>➤ Disposal of rubbles along the hill slopes will be avoided.</li> </ul>	Daily	Contractor
2.	Demolition of rickety walls and columns	<ul style="list-style-type: none"> <li>➤ Generation of dust and odor</li> </ul>	<ul style="list-style-type: none"> <li>➤ Applying of green net covering proposed building for retrofitting to avoid dust spreading in adjacent area.</li> <li>➤ Regular water sprinkling on construction work surfaces.</li> <li>➤ Providing workers and vehicle drivers with dust protective masks, safety glass, and other PPEs.</li> </ul>	Daily	Contractor
3.	Demolition, drilling and construction activities	<ul style="list-style-type: none"> <li>➤ Noise pollution from heavy construction equipment</li> </ul>	<ul style="list-style-type: none"> <li>➤ Scheduling the noisy activities such as drilling and demolition towards the middle of the day will be carried out in coordination with school avoiding noise during class running hours.</li> <li>➤ Providing workers with ear muffs.</li> <li>➤ Ensuring that machinery is equipped with proper silencers.</li> <li>➤ Avoiding use of machinery in improper state.</li> </ul>	Daily	Contractor
4.	Operation of camps	<ul style="list-style-type: none"> <li>➤ Generation of wastes from kitchen and temporary toilets</li> </ul>	<ul style="list-style-type: none"> <li>➤ Provision of adequate supply of clean and drinking water</li> <li>➤ Maintaining health and hygiene around the camps</li> <li>➤ Provision of soak pits for temporary toilets</li> <li>➤ Maintain sanitation at toilets and kitchen washing area</li> <li>➤ Make availability of lighting and electricity in camps</li> </ul>	Daily	Contractor
5.	Construction , drilling, earthwork (excavation, foundation, footing)	<ul style="list-style-type: none"> <li>➤ Fuel and Oil spill during construction</li> </ul>	<ul style="list-style-type: none"> <li>➤ Ensuring that vehicles are regularly maintained to prevent leakages of oil and avoiding the use of leaking machinery.</li> <li>➤ Cleaning the area of spillage immediately to prevent possible soil and water contaminations. Spillage will be collected using saw dust, jute and will be disposed safely ensuring no contamination of underground water, water supply system and surface water bodies as well as productive land area.</li> </ul>	Weekly	Contractor
B. Operation phase					
1	Operation phase of sub-project	<ul style="list-style-type: none"> <li>➤ Solid-waste generation during the school operation.</li> </ul>	<ul style="list-style-type: none"> <li>➤ Solid waste management system and plans</li> <li>➤ Biogas generation from the degradable waste</li> </ul>	weekly	SMC
2	(school)	<ul style="list-style-type: none"> <li>➤ Wastewater generation</li> <li>➤ contamination of ground water and surface water in the vicinity of sub-project</li> </ul>	<ul style="list-style-type: none"> <li>➤ Construction of small constructed wetland for the effluents from school in the school compound</li> <li>➤ Minimizing water use / water reuse</li> </ul>	weekly	SMC

### Annex 3: Involuntary resettlement impact screening checklist of sample Schools

Probable Involuntary Resettlement Effects	Yes	No	Not Known	Remarks
<b>Involuntary Acquisition of Land</b>				
1. Will there be land acquisition?		X		All the retrofitting works will be carried out on the damaged school buildings existed within the school premises under DRSP.
2. Is the site for land acquisition known?		X		
3. Is the ownership status and current usage of land to be acquired known?		X		
4. Will easement be utilized within an existing Right of Way (ROW)?		X		
5. Will there be loss of shelter and residential land due to land acquisition?		X		
6. Will there be loss of agricultural and other productive assets due to land acquisition?		X		
7. Will there be losses of crops, trees, and fixed assets due to land acquisition?		X		Trees or crops will not be affected.
8. Will there be loss of businesses or enterprises due to land acquisition?		X		
9. Will there be loss of income sources and means of livelihoods due to land acquisition?		X		
<b>Involuntary restrictions on land use or on access to legally designated parks and protected areas</b>				
10. Will people lose access to natural resources, communal facilities, and services?		X		
11. If land use is changed, will it have an adverse impact on social and economic activities?		X		
12. Will access to land and resources owned communally or by the state be restricted?		X		
<b>Information on Displaced Persons:</b>				
Any estimate of the likely number of persons that will be displaced by the Project ? [ X ] No [ ] Yes				
If yes, approximately how many? _____				
Are any of them poor, female-heads of households, or vulnerable to poverty risks? [X] No [ ] Yes				
Are any displaced persons from indigenous or ethnic minority groups? [ X ] No [ ] Yes				

#### Annex 4: IP impact screening checklist of sample Schools (subprojects)

Impact on the indigenous peoples (IPs)/Ethnic Minority (EM)	Yes	No	Remarks or identified problems, if any
Are there any IPs or EM groups present in the project locations?		X	The field observation reveals that all the settlements/ clusters around the proposed schools are heterogeneous in terms of caste/ ethnicity and no specific territory of indigenous people has been observed and reported
Do they maintain distinctive customs or economic activities that may make them vulnerable to hardships?		X	The IPs share similar economic and political system with non-indigenous groups in terms of livelihood patterns, and access to health and educational opportunities. Children of the indigenous peoples and non-indigenous peoples both follow the similar modes of educational system
Will the project restrict their economic and social activity and make them particularly vulnerable in the context of the project?		X	No physical displacement and economic displacement (loss of land, assets, access to assets, income sources, or means of livelihoods) of indigenous people is anticipated as a result of implementation of the subprojects.
Will the project change their socio economic and cultural integrity?		X	The improved school facilities and disaster resilient school infrastructures built under the proposed project will be beneficial to the children of indigenous peoples who are among the students of the schools pursuing their basic and secondary education.
Will the project disrupt their community life?		X	Project will have no impact on IP's community life
Will the project positively affect their health, education, livelihood, or social security status?		X	The improved school facilities and disaster resilient school infrastructures built under the proposed project will be beneficial to the children of indigenous peoples who are among the students of the schools pursuing their basic and secondary education
Will the project alter or undermine the recognition of their knowledge, preclude customary behaviours or undermine customary institutions?		X	The project activities neither directly nor indirectly affects the dignity, human rights, livelihood systems, or culture of indigenous people
In case no disruption of indigenous community life as a whole, will there be loss of housing, strip of land, crops, trees and other fixed assets owned or controlled by individual indigenous households?			neither physical displacement nor economic displacement will be occurred as a result of the project

## Anticipated Project Impacts on Indigenous Peoples

Project Activities & Outputs	Anticipated Positive effect	Anticipated Negative effect
Improvement of physical infrastructure of the existing school buildings to reduce disaster risk including improved facilities (e.g. class rooms, library and laboratories)	Beneficial to the children of indigenous peoples who are among the students of the schools pursuing their basic and secondary education	None

### Annex 5: Rapid Environmental Assessment (REA) checklist

Screening Questions	Yes	No	Remarks
<b>A. Project Location</b>			
Is the project areas adjacent to or within any of the following areas:			
Underground utilities		√	
Cultural heritage site		√	
Protected Area		√	
Wetland		√	
Buffer zone of protected area		√	
Special area for protecting biodiversity		√	
Bay		√	
Historical, Archaeological, cultural sites		√	
Other large infrastructure projects proposed or ongoing within the area		√	
<b>B. Potential Environmental Impacts</b>			
Will the Project cause...			
Encroachment on heritage/historical/archaeological/cultural areas?		√	
Encroachment on precious ecology (e.g. sensitive or protected areas)?		√	
Impacts on the sustainability of associated sanitation and solid waste disposal systems?		√	
Dislocation or involuntary resettlement of people?		√	
Disproportionate impacts on the poor, women and children, Indigenous Peoples or other vulnerable groups?		√	
Increased noise and air pollution resulting from increased traffic for transporting construction material or from construction work?		√	
Occupational and community health and safety risks?		√	
Risks and vulnerabilities related to occupational health and safety due to physical, chemical, biological hazards during project construction and operation?		√	
Generation of dust in sensitive areas during construction?		√	
Requirements for disposal of fill, excavation, and/or spoil materials?	√		Will be managed within school premises
Noise and vibration due to drilling and other civil works?	√		Site specific
Long-term impacts on groundwater flows as result of needing to drain the project site prior to construction?		√	

Screening Questions	Yes	No	Remarks
Long-term impacts on local hydrology as a result of building hard surfaces in or near the building?		√	
Population influx during project construction that causes increased burden on social infrastructure and services (such as water supply and sanitation systems)?		√	
Social conflicts if workers from other regions or countries are hired?		√	
Risks to community safety caused by fire, electric shock, or failure of the buildings safety features during operation?		√	
Other infrastructure existed in close proximity such as transmission line, electric poles, water supply, irrigation...		√	
Impact due to operation of labor camps and generation of wastes from camps		√	
Noise during the demolition of rickety structures	√		Site specific
Risks to community health and safety caused by management and disposal of waste?		√	
Community safety risks due to both accidental and natural hazards, especially where the structural elements or components of the project are accessible to members of the affected community or where their failure could result in injury to the community throughout project construction, operation, and decommissioning.		√	
<b>C. Potential Positive Environmental Impacts</b>			
Slope stability around the school premises, easy accessibility, disaster resilient building			
Student friendly, good landscape around the school, availability of separate toilets for boys and girls, availability of water for the operation of school, availability of ICT lab, science lab and library			

## **Annex 6: Bagh Bhairab SS, Thokarpa, Sunkoshi RM-1, Sindhupalchok**

### **A. Details of the Land Availability, Requirements and Proposed Structures**

<b>Details</b>	<b>Area (sq. m.)</b>	<b>Remarks</b>
Total area of land owned by school as per land ownership certificate.	11,774.46	
Total area of Land within existing school boundary	6,594.11	
Total area of land required as per master plan (sq. m.)	6,594.11	
Land ownership status of existing land (sq. m.)		
i) With Land ownership certificate	11,774.46	
ii) User right with local government or owner agency approval	NA	
iii) Voluntary donation by private owner	NA	

[illegible]



### C. Minute of meeting

આજ મિતિ 2666 સોલ માફ મહિના 23 ગોતે લાપ જો (ત માથામિત્ર  
નિવાલપ ઓચાવાપન સમિતિનું નેત્રુ વિધાલપ ઓચાવાપન સમિતિના  
અધ્યક્ષ સી નેત્રવહાદુર હાડીકો અધ્યક્ષનામા નસી નિમ્ન પ્રસ્તાવ માધિ  
ફલકલ ડારિ નિર્ધાય ડારિયા ।

#### પ્રસ્તાવિત

- ૧) અધ્યક્ષ સી નેત્રવહાદુર હાડીકો 5789550527
- ૨) સહાય સી પિતામ્બ સાખારા 5789530832
- ૩) " સી મગ્ધુ પહડી 5595882825
- ૪) " સી મુળાવહાદુર રવતી 5689823333
- ૫) " સી ગોમુલપલાડ - ચોપાન 5780525255
- ૬) " સી પ્રભા અધિરાડી 5785558655
- ૭) " સી પમ્પા નોપાન 5789552356
- ૮) " સી કુમાર શાહી 5789939985
- ૯) " સી નિલગુપ્તલાડ - ચોપાન 5789939932

#### પ્રસ્તાવકર

- ૧) વિધાલપ નિર્માણકા લાગી જગા ડાલકલ ડારિડેન ૨ આલપકલ સહ મોગજને સમન્ધમા ।
- ૨) વિધાલપકલ જગાકલ નોરકલિલ્લા રુત્તાડેન સમન્ધમા ।
- ૩) નિર્માણકાર નિલકલ ડુંગા, દરુ, સિમેન્ટ ફલામ અધિલકલિલ્લા ચન્નકલિલ્લા
- ૪) T.C આલકલ અપુ નમ્પકલ સમન્ધમા ।
- ૫) વિધાલપ લરિપરિકલ કારા, સડક નોડા, ગર્ને (સડકકલ કોચાધિરાણ સમન્ધમા ।
- ૬) નિર્માણ સામગ્રી રાલન કલિલ્લા સ્થાનકલ ડાલકલ સમન્ધમા ।
- ૭) નિર્માણકલ સમન્ધમા કામડારાલિલ્લા રાલન સ્થાનકલ ડાલકલ સમન્ધમા ।
- ૮) સાંસ્કૃતિક સમ્પડા સમન્ધમા ।
- ૯) પ્રકાશા સમન્ધમા ।
- ૧૦) વિનિદા ।


#### નિર્ધાયકલ

- ૧) પ્રસ્તાવ કલ્પમાધિ ફલકલકલ કોલિય મોગજના કાર્પાન્નપન દરુડ (શિક્ષા) કાર  
અસ વિધાલપકલ નિર્ધકલ અવન નિર્માણ રિડેમ્પ્શન ગર્ને વિધાલપકલ જગા  
કલ્પકલ ગર્ણડેન ૨ આલપકલ સહ મોગ જર્ને નિર્ધાય ડારિયા ।
- ૨) વિધાલપકલ જગાકલ પ્રમ્પરિ નીલપ્તસાડ અડાડીકો, પલિચિમમા સામુદાયિકલ  
નુત્તરો, કલરપરિ કોરપા આપુરક આલધાલકલ ૨ દક્ષિણતરિ સામુદાયિકલ





# D. Students and Teachers Detail



**बाघ भैरव माध्यमिक विद्यालय**  
**BAGHBHAIRAB SECONDARY SCHOOL**  
 सुनकोशी गाउँपालिका-१, ठोकर्पा, सिन्धुपाल्चोक  
 Sunkoshi Rural Municipality-1, Thokarpa, Sindhupalchok  
 स्थापित: २०७३, ESI 20178.5

पत्र संख्या(Letter No.):

चलानी नं.(Ref No.):


कोड नं. (Code No) -2309

मिति(Date): २०७३/०५/२३


---

शे.सं. २०७३ को होलसम्मको विद्यार्थी विवरण यस प्रकार छ।

क्रमा	विद्यार्थीको लिंग, जातजाती, खण्डिकृत विवरण									अपाइता भएका विद्यार्थी	
	दलित		जनजाती		अन्य		जम्मा		कुल जम्मा	अपाइता भएका विद्यार्थी	
	छात्रा	छात्र	छात्रा	छात्र	छात्रा	छात्र	छात्रा	छात्र		छात्रा	छात्र
१	१	३	३	१	५	११	९	१५	२४	-	१
२	१	१	१	३	३	५	५	९	१४	-	-
३	२	-	-	३	६	२	८	५	१३	-	-
४	-	१	१	३	५	५	६	७	१३	-	-
५	१	२	३	५	५	७	८	१५	२२	-	-
६	१	१	७	२	७	११	१५	१५	२९	१	-
७	२	१	१३	१६	८	६	२३	२३	४६	-	-
८	१	२	९	८	१२	१७	२२	२७	४९	-	-
९	२	-	९	५	१२	१८	२३	२२	४५	२	१
१०	१	-	७	३	७	१८	१५	२१	३६	-	१
११	-	-	१३	२	१५	९	२८	११	३९	-	१
१२	५	१	९	५	३०	१३	४५	१८	६२	-	-
१३	८	३	७	११	२०	१२	३७	२५	६२	-	-
जम्मा	२५	१५	८२	६५	१३५	१३३	२५३	२१०	४६३	३	५
छात्रा+छात्र	४०		१५६		२६७		४५३			७	

  
**विष्णुप्रसाद नरियामे**  
**प्रधानाध्यापक**


# E. Teacher's Detail



**बाघ भैरव माध्यमिक विद्यालय**  
**BAGHBHAIRAB SECONDARY SCHOOL**  
 सुनकोशी गाउँपालिका-१, ठोकर्पा, सिन्धुपाल्चोक  
 Sunkoshi Rural Municipality-1, Thokarpa, Sindhupalchok  
 स्थापित: २०७३, ई.स. २०१७.५

पत्र संख्या (Letter No.):

चसानी नं. (Ref No.):



कोड नं. (Code No): 2309

मिति (Date): २०७३/०५/२३

शिक्षक कर्मचारीको विवरण यस प्रकार छ ।


क्र.सं.	शिक्षक कर्मचारीको नाम	शिक्षक कर्मचारीको सम्बन्धित विवरण					वै.सं.
		महिला	पुरुष	दक्षित	जनजाती	बन्धु	
१	विष्णु प्र. न्यौपाने		✓			✓	
२	एकदेव खनाल		✓			✓	
३	विष्णु बहादुर खत्री		✓			✓	
४	कृष्णप्रसाद न्यौपाने		✓			✓	
५	अश्विनाथ न्यौपाने		✓			✓	
६	पारसाद थापा		✓		✓		
७	सन्धी परावट्टा	✓				✓	
८	रमेश चौधरी		✓			✓	
९	रमेश व. खत्री		✓			✓	
१०	अनुराज प्रसाद चौधरी		✓			✓	
११	चन्द्र बहादुर काजी		✓			✓	
१२	बोर्ड व. खड्का		✓			✓	
१३	कृष्णप्रसाद सापकाठा		✓			✓	
१४	पुष्कराज आचार्य		✓			✓	
१५	मनिषा भण्डारी	✓				✓	
१६	सविता थाकुरे	✓				✓	
१७	शंकर खत्री		✓			✓	
१८	प्रतिमा भण्डारी	✓				✓	
१९	कृष्णप्रसाद न्यौपाने		✓			✓	
२०	सन्धी परावट्टा	✓				✓	

२१	सविता न्यौपाने	✓				✓	
२२	गणेश चौधरी		✓			✓	
२३	मोहनप्रसाद न्यौपाने		✓			✓	
२४	विष्णु काजी	✓				✓	
२५	मोहनप्रसाद खनाल		✓			✓	
२६	बाबुराम भण्डारी		✓			✓	
२७	शिराकुमारी खनाल	✓				✓	
२८	मिरा खत्री	✓				✓	
२९	मोहनप्रसाद आचार्य		✓			✓	
३०	बम बहादुर परावट्टा		✓		✓		
३१	मोपानी परावट्टा	✓			✓		


जम्मा शिक्षक संख्या १५ जम्मा शिक्षिका संख्या ६ प्रशासन कर्मचारी संख्या ४ अन्य ५

जम्मा महिला संख्या १० जम्मा पुरुष संख्या २१

  
 कृष्णप्रसाद न्यौपाने  
 प्रधानाध्यापक



## F. School catchment ethnic composition



**बाघ भैरव माध्यमिक विद्यालय**  
**BAGHBHAIRAB SECONDARY SCHOOL**  
 सुनकोशी गाउँपालिका-१, ठोकर्पा, सिन्धुपाल्चोक  
 Sunkoshi Rural Municipality-1, Thokarpa, Sindhu Palchok  
 स्थापित: २०१७, ESD-2017B.S.

पत्र संख्या (Letter No.)


चलानी नं. (Ref No.)

कोड नं. (Code No.)-2309

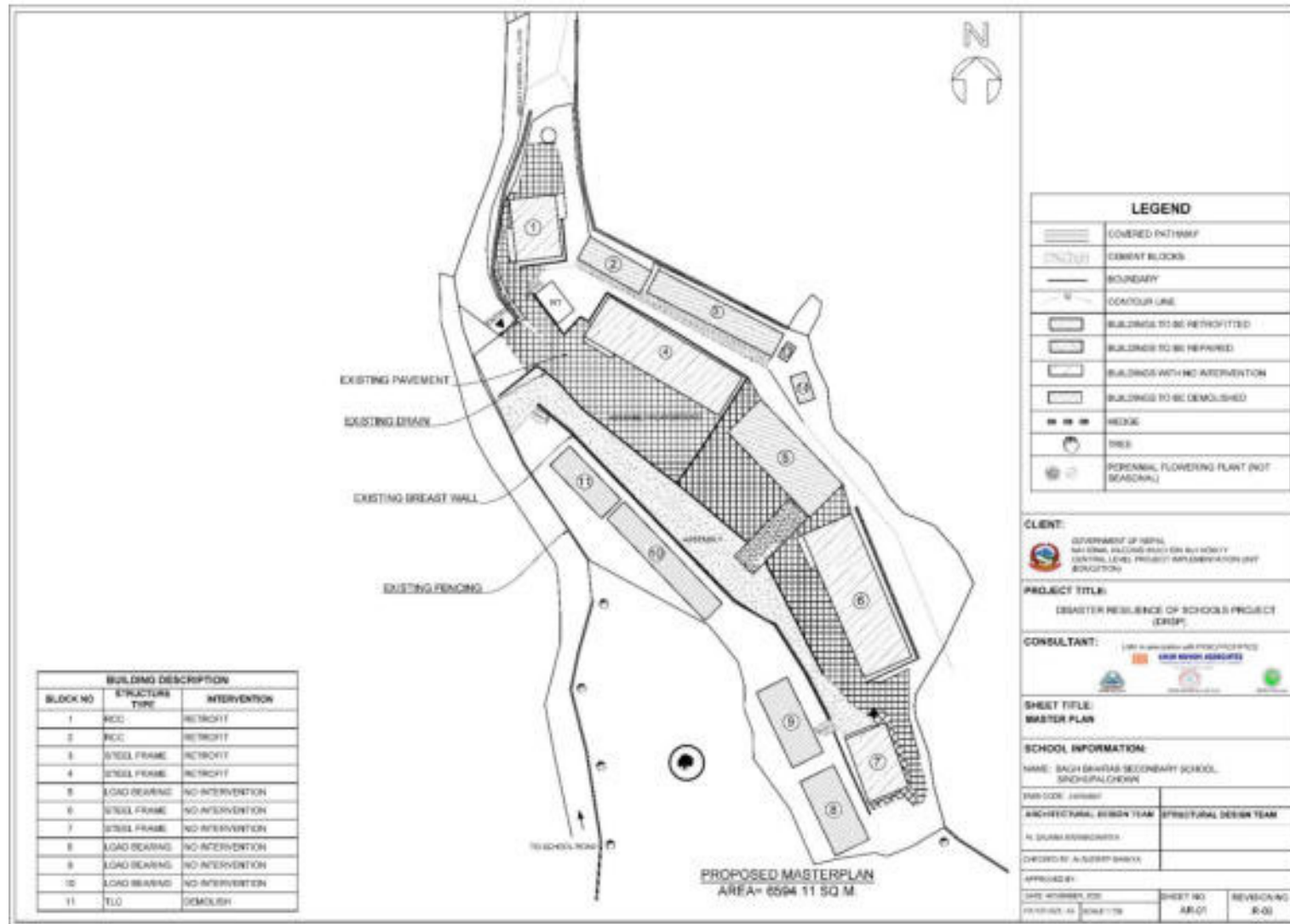
मिति (Date): २०७३/०५/२३

समुदायको सामाजिक वस्तु स्थिति

क्र.सं.	विद्यालयलाई पाएक गने समुदाय / गाँउ / टोलको नामहरू	गा.पा.	वडा नं.	समुदाय / गाँउ / टोलमा रहेका घरधुरी संख्या - अन्दाजी	विद्यालय सम्मको अन्दाजी दुरी (एकतर्फ)	बसोबास गर्ने मुख्य जाती / समुदाय दलित, जनजाती, अन्य खुलाउने
१	अरुवाबारी	सुनकोशी	१	अन्य - ३१	३ कि.मी	अन्य
२	तीनघरे	सुनकोशी	१	जनजाती- ११ अन्य- ११	२ कि.मी	जनजाती र अन्य
३	डाँडागाँउ	सुनकोशी	१	दलित - २१ अन्य - १३	२ कि.मी	दलित र अन्य
४	कोटगाँउ, गैरीगाँउ	सुनकोशी	१	जनजाती-१ अन्य - २८	१.५ कि.मी	जनजाती र अन्य
५	पुनैबारी	सुनकोशी	१	दलित- १० जनजाति - १७ अन्य- ५	१.५ कि.मी	दलित, जनजाती र अन्य
६	जामुने	सुनकोशी	१	जनजाती - ८०	१.५ कि.मी	जनजाती
७	तहरेटोल	सुनकोशी	१	अन्य - २५	१ कि.मी	अन्य
८	माथिल्लो जामुने	सुनकोशी	१	अन्य- २०	८०० मी	अन्य
९	गुठगाँउ	सुनकोशी	१	दलित- १७ अन्य- ४०	६०० मी	दलित र अन्य
१०	भालुखर्क	सुनकोशी	१	अन्य - २७	४०० मी	अन्य
११	मुलुखर्क	सुनकोशी	१	अन्य- २५	८०० मी	अन्य
१२	भिरै	सुनकोशी	१	अन्य- २०	१ कि.मी	अन्य
१३	सन्धेती सुवासै	सुनकोशी	१	अन्य- २३	१ कि.मी	अन्य
१४	काइटार	सुनकोशी	१	जनजाती- २५	१.५ कि.मी	जनजाती
१५	काफ्ले	सुनकोशी	२	दलित- ५ जनजाती- ६ अन्य- २१	१.५ कि.मी	दलित, जनजाती र अन्य
१६	डाँडाकटेरी	सुनकोशी	२	अन्य- ६१	२ कि.मी	अन्य
१७	काफ्लेखोरा	सुनकोशी	३	जनजाती - ८ अन्य- २०	२ कि.मी	जनजाती र अन्य

  
 दिग्विजय चौधरी  
 प्रधानाध्यापक

## G. Proposed Master Plan



## **Annex 7: Kalika SS, Tekanpur, Tripurasundari RM, Sindhupalchok**

### **A. Details of the Land Availability, Requirements and Proposed Structures**

<b>Details</b>	<b>Area (sq. m.)</b>	<b>Remarks</b>
Total area of land owned by school as per land ownership certificate.	2,026.99	
Total area of Land within existing school boundary	2,021.14	
Total area of land required as per master plan (sq. m.)	2,021.14	
Land ownership status of existing land (sq. m.)		
i) With Land ownership certificate	2,026.99	
ii) User right with local government or owner agency approval	NA	
iii) Voluntary donation by private owner	NA	

### B. Land ownership certificate

[illegible]





## त्रिपुरासुन्दरी गाउँपालिका

६ नं. वडा कार्यालय  
टेकानपुर, सिन्धुपाल्चोक  
बागमती प्रदेश, नेपाल



प.सं. :- २०७७/०७८

ब.नं. : २१०

मिति : २०७७/०९/०२

श्री कार्यालय प्रमुख ज्यू,  
राष्ट्रिय पुनः निर्माण प्राधिकरण कार्यालय  
चौतारा, सिन्धुपाल्चोक ।

विषय : सिफारिस गरिएको सम्बन्धमा ।

प्रस्तुत विषयमा यस त्रिपुरासुन्दरी गाउँपालिका वडा नं. ६ टेकानपुर अन्तर्गत श्री कालिका मा.वि. को भवनमा अवस्थित जग्गा दिगु तलेजु गुठी भएको र हाल सम्म यस वडाभित्रका धेरै परिवारका घर जग्गा दिगु तलेजु गुठी अन्तर्गत नै भएको र सो जग्गाको कर जिल्ला मालपोत कार्यालय सि.पा. चौताराले नै बुझाइएको र हाल सम्म गुठीको कुनै आधिकारीक प्रतिनिधी नभएकाले यस ६ नं. वडामा जतिपनि घर भवनहरु छन सबै वडा कार्यालयको सिफारिसबाटै निर्माण गरिदै आएको श्री कालिका मा.वि.को पुनःनिर्माण गर्न कुनै बाधा अड्कन नहुने भएको हुदा निर्माण कार्य अघि बढाउनका लागि सिफारिस साथ अनुरोध गरिन्छ ।

  
२०७७/०९/०२  
रामचन्द्र बुढाचोकी  
वडा अध्यक्ष

### C. Minutes of Meeting

समिति ००५६ का २५ गते मंगलवार को दो श्री  
 कुलिका श्री ० नि देवानपुर, सिपुवापुरी गो.पा. बजाने ६ सिपुवापुरी  
 निपुवापुरी - निपुवापुरी बजाने प्रतिष्ठा हरबाध श्री बजाना बजाने  
 बजाने ६ बजाना निपुवापुरी बजाने प्रतिष्ठा बजाने बजाने  
 प्रस्ताव माहि हलफन रपि सिपुवा गरीयो।

हलफन

क्र.सं.	नाम	पता	फोन नं.
१.	श्री रामचन्द्र बजाने	वि.पा. २ बजाने	९८४०२८८८८
२.	श्री बजाने बजाने	वि.पा. २ बजाने	९८४०२८८८८
३.	श्री बजाने बजाने	" " " "	९८४०२८८८८
४.	श्री बजाने बजाने	" " " "	९८४०२८८८८
५.	श्री बजाने बजाने	" " " "	९८४०२८८८८
६.	श्री बजाने बजाने	" " " "	९८४०२८८८८
७.	श्री बजाने बजाने	" " " "	९८४०२८८८८
८.	श्री बजाने बजाने	" " " "	९८४०२८८८८
९.	श्री बजाने बजाने	" " " "	९८४०२८८८८
१०.	श्री बजाने बजाने	" " " "	९८४०२८८८८
११.	श्री बजाने बजाने	" " " "	९८४०२८८८८

प्रस्ताव

१. निपुवापुरी बजाने बजाने बजाने बजाने बजाने बजाने
२. निपुवापुरी बजाने बजाने बजाने बजाने बजाने बजाने
३. निपुवापुरी बजाने बजाने बजाने बजाने बजाने बजाने
४. निपुवापुरी बजाने बजाने बजाने बजाने बजाने बजाने
५. निपुवापुरी बजाने बजाने बजाने बजाने बजाने बजाने
६. निपुवापुरी बजाने बजाने बजाने बजाने बजाने बजाने
७. निपुवापुरी बजाने बजाने बजाने बजाने बजाने बजाने
८. निपुवापुरी बजाने बजाने बजाने बजाने बजाने बजाने
९. निपुवापुरी बजाने बजाने बजाने बजाने बजाने बजाने
१०. निपुवापुरी बजाने बजाने बजाने बजाने बजाने बजाने
११. निपुवापुरी बजाने बजाने बजाने बजाने बजाने बजाने



त्रिपुरासुन्दरी - ६ : देवासपुर, सिन्धुपाल्चोक  
Tripurasundari-6, Tekanpur, Sindhupalchok  
E-mail: kalika2004@gmail.com


पत्र संख्या: ४६६/१४६८  
पाल्पा २०७३

संख्या : एच००१६/१२१६८/२०१२-१३

क्रमांक	वित्तिकीय विवरण, जलपानी सप्लाय विवरण									जलपानी सप्लाय विवरण
	वित्तिकीय		जलपानी		जल		जलपानी		कुल जलपानी	
	प्राप्त	उत्पन्न	प्राप्त	उत्पन्न	प्राप्त	उत्पन्न	प्राप्त	उत्पन्न		
1	1	1	2	2	3	3	4	4	5	
2	2	2	3	3	4	4	5	5	6	
3	3	3	4	4	5	5	6	6	7	
4	4	4	5	5	6	6	7	7	8	
5	5	5	6	6	7	7	8	8	9	
6	6	6	7	7	8	8	9	9	10	
7	7	7	8	8	9	9	10	10	11	
8	8	8	9	9	10	10	11	11	12	
9	9	9	10	10	11	11	12	12	13	
10	10	10	11	11	12	12	13	13	14	
11	11	11	12	12	13	13	14	14	15	
12	12	12	13	13	14	14	15	15	16	
13	13	13	14	14	15	15	16	16	17	
14	14	14	15	15	16	16	17	17	18	
15	15	15	16	16	17	17	18	18	19	
16	16	16	17	17	18	18	19	19	20	
17	17	17	18	18	19	19	20	20	21	
18	18	18	19	19	20	20	21	21	22	
19	19	19	20	20	21	21	22	22	23	
20	20	20	21	21	22	22	23	23	24	
21	21	21	22	22	23	23	24	24	25	
22	22	22	23	23	24	24	25	25	26	
23	23	23	24	24	25	25	26	26	27	
24	24	24	25	25	26	26	27	27	28	
25	25	25	26	26	27	27	28	28	29	
26	26	26	27	27	28	28	29	29	30	
27	27	27	28	28	29	29	30	30	31	
28	28	28	29	29	30	30	31	31	32	
29	29	29	30	30	31	31	32	32	33	
30	30	30	31	31	32	32	33	33	34	
31	31	31	32	32	33	33	34	34	35	
32	32	32	33	33	34	34	35	35	36	
33	33	33	34	34	35	35	36	36	37	
34	34	34	35	35	36	36	37	37	38	
35	35	35	36	36	37	37	38	38	39	
36	36	36	37	37	38	38	39	39	40	
37	37	37	38	38	39	39	40	40	41	
38	38	38	39	39	40	40	41	41	42	
39	39	39	40	40	41	41	42	42	43	
40	40	40	41	41	42	42	43	43	44	
41	41	41	42	42	43	43	44	44	45	
42	42	42	43	43	44	44	45	45	46	
43	43	43	44	44	45	45	46</			



## E. Teachers' Detail



### श्री कालिका माध्यमिक विद्यालय

### SHREE KALIKA SECONDARY SCHOOL


त्रिपुरासुन्दरी-६, देकावपुर, सिन्धुपाल्चोक  
Tripurasundari-6, Dekapuri, Sindhupalchok  
E-mail: shreekalika2024@gmail.com  
स्थापना: २०२४ ई.स. २०२४

पत्र संख्या: ०६५/०६८  
आवृत्ति: ३

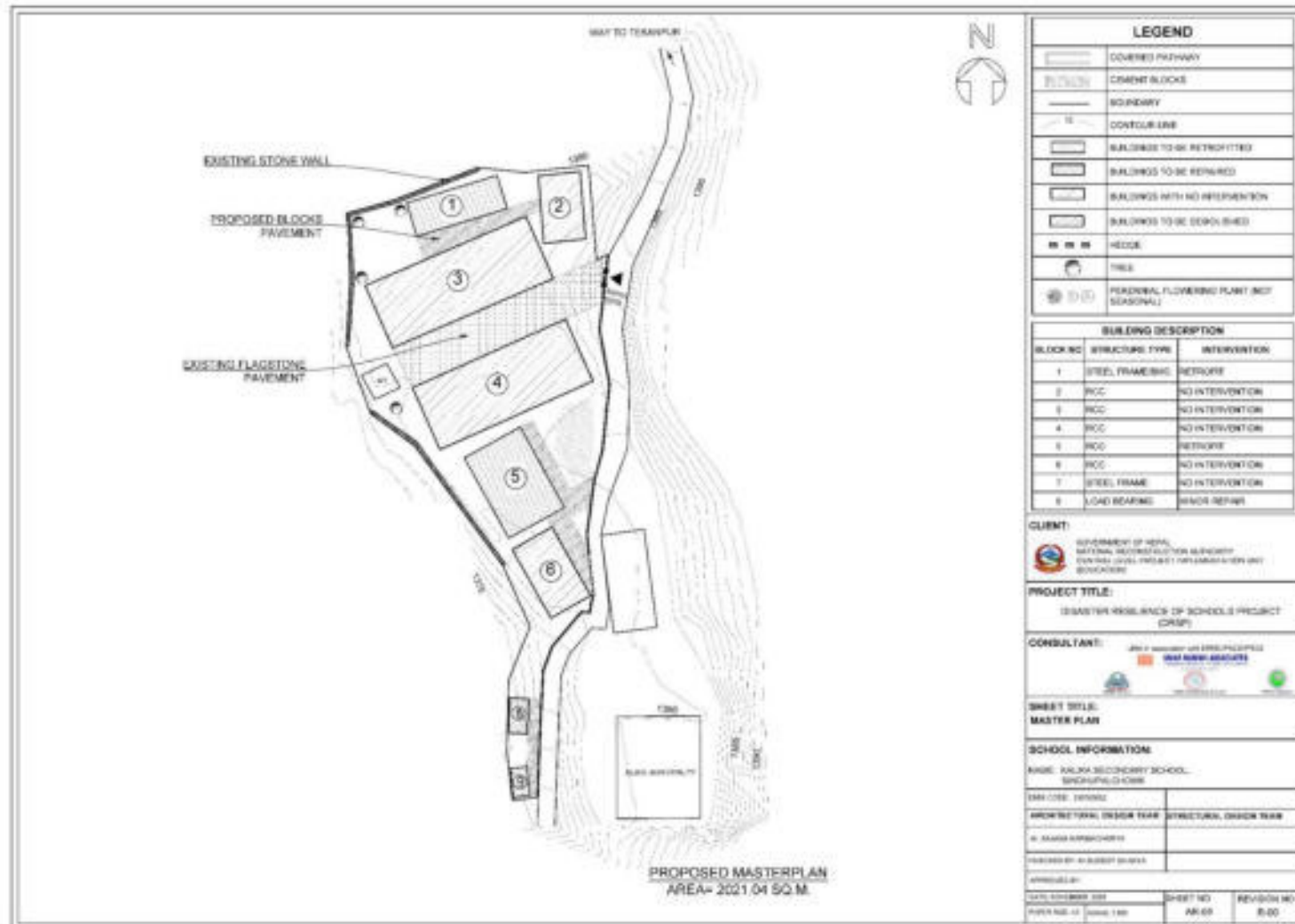
क्र.सं.	विषय, विषयका नाम	विषय, विषयका अविवरण					वैयक्तिक
		विषय		सात ज्ञानिय विवरण			
		✓ साथ साथ	✓ साथ साथ	✓ साथ साथ	✓ साथ साथ	✓ साथ साथ	
१	अभिराम चौधरी		✓			✓	
२	सुरज भट्ट		✓			✓	
३	राम बहादुर खड्का		✓			✓	
४	करन प्रसाद दाहाल		✓			✓	
५	लीक सिंह साउल		✓			✓	
६	सन्तोष आचार्य		✓			✓	
७	बडी प्रसाद पौडेल		✓			✓	
८	सादुल्लाह खान		✓		✓		
९	खड्ग जीत श्रेष्ठ		✓		✓		
१०	राजेश कुमार पौडेल		✓			✓	
११	उमेश्वर पौडेल		✓			✓	
१२	कृष्णानन्द श्रेष्ठ		✓		✓		
१३	रामबाबु बहादुर खत्री		✓			✓	
१४	मानसमान खत्री	✓				✓	
१५	वीरगोपाल खत्री	✓				✓	
१६	सुबोध बहादुर खत्री		✓	✓			
१७	सुभा पौडेल	✓				✓	
१८	सुशिला बहादुर खत्री	✓		✓			
१९	रमा बहादुर खत्री		✓			✓	

अन्य विषय: १९, अन्य विषयका नाम: ४, अन्य विषयका अविवरण: ५, अन्य विषयका नाम: ५, अन्य विषयका नाम: ५

## F. Ethnic composition of the school catchment

<div>  <div> <b>श्री कालिका माध्यमिक विद्यालय</b>  <b>SHREE KALIKA SECONDARY SCHOOL</b>            त्रिपुरासुन्दरी-६, टेकानपुर, सिन्धुपाल्चोक            Tripurasundari-6, Tekanpur, Sindhupalchok            E-mail: shkalika2024@gmail.com            स्था : २०२४/Estd: 2024         </div> </div>						
विद्यालयलाई घाण्टक छन समुदाय/गाँउ/टोलका विवरण						
क्र.सं.	विद्यालयलाई घाण्टक पने समुदाय/गाँउ/टोलका नामहरू	सं.वा. सं.वा.	बडा नं.	समुदाय/गाँउ/टोलका रहेका घरधुरी संख्या (अनुमति)	विद्यालय सम्मको सडकी दूरी (एकतर्फ)	सुदुर गाँउ/समुदाय (दक्षिण, उत्तरवासी अन्य कुनै)
१	टेकानपुर	त्रिपुरासुन्दरी	६	दक्षिण:- १०० उत्तरवासी :-२० अन्य:- २००	१०० मि.	अन्य/दक्षिण
२	बारापानी	त्रिपुरासुन्दरी	१	दक्षिण:- उत्तरवासी :-५० अन्य:- १००	२ कि.मि.	अन्य
३	डावी	त्रिपुरासुन्दरी	१	दक्षिण:- उत्तरवासी :-२५ अन्य:- २५	३ कि.मि.	उत्तरवासी
४	बजुल गाउँ	त्रिपुरासुन्दरी	१	दक्षिण:- २, उत्तरवासी :-२० अन्य:- ४०	३ कि.मि.	अन्य
५	पायट्टे टोल	त्रिपुरासुन्दरी	१	दक्षिण:- ५ उत्तरवासी :- अन्य:- ३०	१ कि.मि.	अन्य
६	भेले	त्रिपुरासुन्दरी	१	दक्षिण:- उत्तरवासी :- ४ अन्य:- २००	२ कि.मि.	अन्य
७	गौरी गाउँ	त्रिपुरासुन्दरी	५	दक्षिण:- ५० उत्तरवासी :- २० अन्य:- २०	४ कि.मि.	दक्षिण/उत्तरवासी

## G. Proposed Master Plan



## **Annex 8: Mahendrodaya SS, Thumpakhar, Sunkoshi RM-6, Sindhupalchok**

### **A. Details of the Land Availability, Requirements and proposed Structures**


<b>Details</b>	<b>Area (sq. m.)</b>	<b>Remarks</b>
Total area of land owned by school as per land ownership certificate.	4,813.13	
Total area of Land within existing school boundary	4,366.31	
Total area of land required as per master plan (sq. m.)	4,366.31	
Land ownership status of existing land (sq. m.)		
i) With Land ownership certificate	4,813.13	
ii) User right with local government or owner agency approval	NA	
iii) Voluntary donation by private owner	NA	



[illegible]

## C. Minutes of Meeting

दिनांक: 2066/10/19 गते



आज मिति २०६६ साल १० महिना १९ गते मंगलबारको  
दिन यस भौ महानिर्वाह मन्त्रि, सुनकोशी-६ शुम्भारकर  
पाटीडाँडाको विद्यालय छथरथापन समितिका अध्यक्ष श्री  
रामकुमार थापाको अध्यक्षतामा बैठक बसी निम्न प्रस्ताव  
माथि फलफल गरी निर्णय गरियो।

उपस्थिति

१. निरञ्जण अर्याल श्री रामकुमार थापा- ९८५२६५२०१
२. " " सदस्य श्री हिरण्वर अर्याल- ९८५२६५२०१४
३. " " श्री अमृत कुमार कर्की- ९८२९१०६३८२
४. " " श्री पैमा लामा- ९८६६६०६६४
५. " " श्री सुनिता प्रोक्त- ९८६६६२२२८
६. " " श्री विमला आचार्य- ९८५२०८८६०
७. " " श्री प्रमोद तामाङ- ९८२९०८८९२
८. " " श्री प्रसिद्ध खड्का- ९८२९०८८९२
९. " " सचिव श्री कृष्ण प्र. देगाल- ९८६०६३४६३
१०. " " उपस्थित

आगन्तुक

१. आगन्तुक श्री ज्ञानुका खत्री- ९८४०२९६९६०
२. सहपक प्र. थापा श्री प्रेम वि. तामाङ- ९८६६६२२२८

प्रस्तावहरू

१. विद्यालय निर्माणका लागि जग्गा उपलब्ध गराउने र आवश्यक  
सहयोग गर्ने सम्बन्धमा
२. विद्यालयको जग्गाको चार किल्ला खुलाउने सम्बन्धमा
३. निर्माणबाट निस्कने ढुङ्गा, सिमेन्ट, फलाम आदिको छानविन गरी  
धुलाको सम्बन्धमा
४. V.L.C. आगन्तुक निर्माण सम्बन्धमा, आवश्यक भएमा नभएको  
विद्यालय बस्तिर आवश्यक भए बनावट र स्थान, क्षेत्रफल  
तथा छुट्टै जग्गाको आवश्यकता सम्बन्धमा
५. निर्माण सामग्री शहरत छुट्टै स्थानको उपलब्ध सम्बन्धमा
६. निर्माणको समयमा कामदारहरूलाई शहरत स्थानको उपलब्ध  
सम्बन्धमा
७. सांस्कृतिक सङ्गठन सम्बन्धमा
८. प्रत्येक वर्षको सम्बन्धमा
९. विविध





निर्णय नं. १:-

प्रस्ताव नं. (१) उपर 'इल फल' जर्दी यस विद्यालयको पुरानो भवन अवलीकरण कार्य सम्पन्न गरिएको अवस्था तथा लक्षि विद्यालयको तर्फबाट आवश्यक जग्गा सहित अन्य आवश्यक सुल्योका उपलब्ध गराउने निर्णय गरियो। साथै अन्य भवन निर्माणका लागि समेत आवश्यक सुल्योका उपलब्ध गराउने निर्णय गरियो। निर्णय नं. २:-

प्रस्ताव नं. (२) उपर 'इल फल' जर्दी यस विद्यालयको जग्गाको चार किल्ला देहात अनुसार भएको प्रमाणित गरियो।

पूर्व - जामोराँसु लिरी सडक,

पश्चिम - सुनील भण्डारीको निजी घर जग्गा

उत्तर - जामोराँसु लिरी सडक

दक्षिण - देउराली सामुदायिक बस्ती समन्वयित जग्गा।

निर्णय नं. ३:-

प्रस्ताव नं. (३) उपर 'इल फल' जर्दी यस विद्यालयमा भवन अवलीकरणको निर्माण कार्य जर्दी निस्केका डुङ्गा, छिमेक, फलाम आदिको व्यवस्थित ढुङ्गाबाट घनकठन आवश्यक रथान विद्यालयबाट उपलब्ध गराउने निर्णय गरियो।

निर्णय नं. ४:-

प्रस्ताव नं. (४) उपर 'इल फल' जर्दी यस विद्यालयको भवन अवलीकरण कार्य अगाडि बढाउने विद्यालयको निवर्तित क्रियाकलाप सञ्चालन गर्नका लागि नए आवश्यक भएको ठहुर गरी कुल नए निर्माण गर्न विद्यालयको हाताभित्र को जग्गा उपलब्ध गराउने निर्णय गरियो। साथै २० कौम बराबरको नए निर्माण गर्न आवश्यक भएको निर्णय गरियो। निर्णय नं. ५:-

प्रस्ताव नं. ५ उपर 'इल फल' जर्दी यस विद्यालय वरिपरि बाँटो, सडक आदिको चौडा गर्ने योजनाले गरिमा विद्यालयको जग्गा सडकको मापदण्ड भन्दा बाहिर रहेको भएकरी गराउने निर्णय गरियो। निर्णय नं. ६:-

प्रस्ताव नं. (६) उपर 'इल फल' जर्दी यस विद्यालयको

क्रमः



प्रस्ताव ले कर उपर कलफल गर्दा प्रल विद्यालयको पुरानो भवन प्रतलीकषण तथा इच्छावासे निर्माण कार्यठा लागि निर्माण समग्रमा रनटिएका कामदारहरूलाई आवश्यक ह्याम उपलब्ध गराउने निर्णय गरियो।

निर्णय ले. ६४: प्रस्ताव ने. ६४ उपर हलफले जर्कनधर विद्यालय  
को निर्माण कार्य सञ्चालित भईको समझदा एवं अनुमति समझदा  
विद्यालयका होस्टलको समझदा प्रेरणना लागि सम्बन्धित  
सरोकारवालाहरूलाई आहरोध गर्ने निर्णय गरियो।

निर्णय नं. ६.  
प्रस्ताव नं. (६) उपर हलफल ठाका घर विद्यालय  
मा प्राविधिक द्धारतर्फको सिमिल इन्विनिक्स्टि निषयको समेत  
अध्ययन अध्यापन कक्षहरूको २ विद्यार्थी सेवा पनि बढाई  
आइडोल विद्यालयमा भवन प्रवलीहरूको साथै २०० जना  
विद्यार्थी बस्न अनुमति गर्ने कक्ष विद्यार्थी कक्षावा  
निर्माण गर्ने अनुरोध गर्ने निर्णय गरियो ।

Handwritten notes on lined paper, including a large 'X' mark, the word 'Lecture', and the date '27.11.15'. A circular stamp with a Star of David is visible in the bottom right corner.



**श्री महेन्द्रोदय माध्यमिक विद्यालय**  
**SHREE MAHENDRODAYA SECONDARY SCHOOL**

सुनकोशी गाउँपालिका-३, बुम्याखर, पाटीडाँडा, सिन्धुपाल्चोक

3 No. Province, Nepal

विद्यार्थीको लागि जातजाती सङ्केतित विवरण

अपाङ्गता भयान  
विदयायी

[illegible]

प्रधानाध्यापक, ज.



## E. Teacher's Details

"विद्यालयं मूलं नवीनं नवतमं जगत्पतेति ॥"

**श्री महेन्द्रोदय माध्यमिक विद्यालय**  
**SHREE MAHENDRODAYA SECONDARY SCHOOL**  
 "प्रतिष्ठित तथा स्वयंसेविकाधारित शिक्षण विधिले आधारित, ज्ञान विषय नवीन प्रवर्धनवाले शिक्षण"  
 सुनकोशी घाटीपारिक, चन्द्रागिरी, प्रेमसुन्दर, पाटीटोडा, सिन्धुपाम्चोक -  
 सुनकोशी घाटी, सुनकोशी, चन्द्रागिरी, प्रेमसुन्दर, पाटीटोडा, सिन्धुपाम्चोक -  
 पत्र संख्या :- २०६६ संस्थापक संस्था :- २०१७ (Estd : 2017) ३ नं, प्रदेश, नेपाल  
 पंजीयन नं. :- ३३ ३ No. Province, Nepal

मिति २०७३।०५।१८

क्र. सं.	शिक्षकको नाम र	विषय, शिक्षकको अधीनस्थ विषय					वैयक्तिक
		विषय (✓) : सब सभासद		सब सभासद विषय (✓) : सब सभासद			
		संविधान	सुसंग	संविधान	संविधान	संविधान	
१	ब. नं. सुभाष चन्द्रागिरी			✓			✓
२	सुभाष च. तामाङ			✓		✓	
३	प्रदीप सुभाष तामा			✓			✓
४	सुभाष च. तामा			✓			✓
५	सुभाष तामा	✓				✓	
६	सुभाष तामा			✓			✓
७	सुभाष तामा			✓			✓
८	सुभाष च. तामा			✓		✓	
९	सुभाष च. तामा			✓			✓
१०	सुभाष तामा	✓				✓	
११	सुभाष च. तामा			✓		✓	
१२	सुभाष तामा			✓			✓
१३	सुभाष तामा			✓		✓	
१४	सुभाष तामा			✓		✓	
१५	सुभाष तामा			✓		✓	
१६	सुभाष तामा			✓		✓	
१७	सुभाष तामा			✓		✓	
१८	सुभाष तामा			✓		✓	
१९	सुभाष तामा			✓		✓	
२०	सुभाष तामा	✓				✓	
२१	सुभाष तामा			✓	✓		
२२	सुभाष तामा	✓				✓	
२३	सुभाष तामा	✓				✓	
२४	सुभाष तामा	✓				✓	
२५	सुभाष तामा	✓				✓	
२६	सुभाष तामा			✓			✓
२७	सुभाष तामा	✓					✓
२८	सुभाष तामा	✓					✓
२९	सुभाष तामा	✓					✓
३०	सुभाष तामा	✓					✓

विद्यालय कोड नं. २३०४८०००६। पंजीयन कोड नं. ०३०००। संस्थापक संस्था कोड नं. ०३१३

३१	सुभाष तामा	✓					✓
३२	सुभाष तामा	✓				✓	

सुभाष तामा  
सुभाष तामा

F. Ethnic composition of the school catchment

"विद्यालयः स्वामी ज्ञानेन जयते जगत्पते ॥"

**श्री महेन्द्रोदय माध्यमिक विद्यालय**  
**SHREE MAHENDRODAYA SECONDARY SCHOOL**  
 "प्राथमिक तथा माध्यमिक शिक्षाको लागि" "सुनकोशी नदीको किनारमा" "विद्यालय"

सुनकोशी गाउँपालिका, बुम्पाखर, पाटीडाँडा, सिन्धुपाल्चोक

पत्र संख्या :- ३०६८      सुनकोशी नदीको किनारमा, बुम्पाखर, पाटीडाँडा, सिन्धुपाल्चोक      ३ नं, प्रदेश, नेपाल  
 पृष्ठ संख्या :- २३      रण्डा : २०१७ (Estd : 2017)      ३ No, Province, Nepal

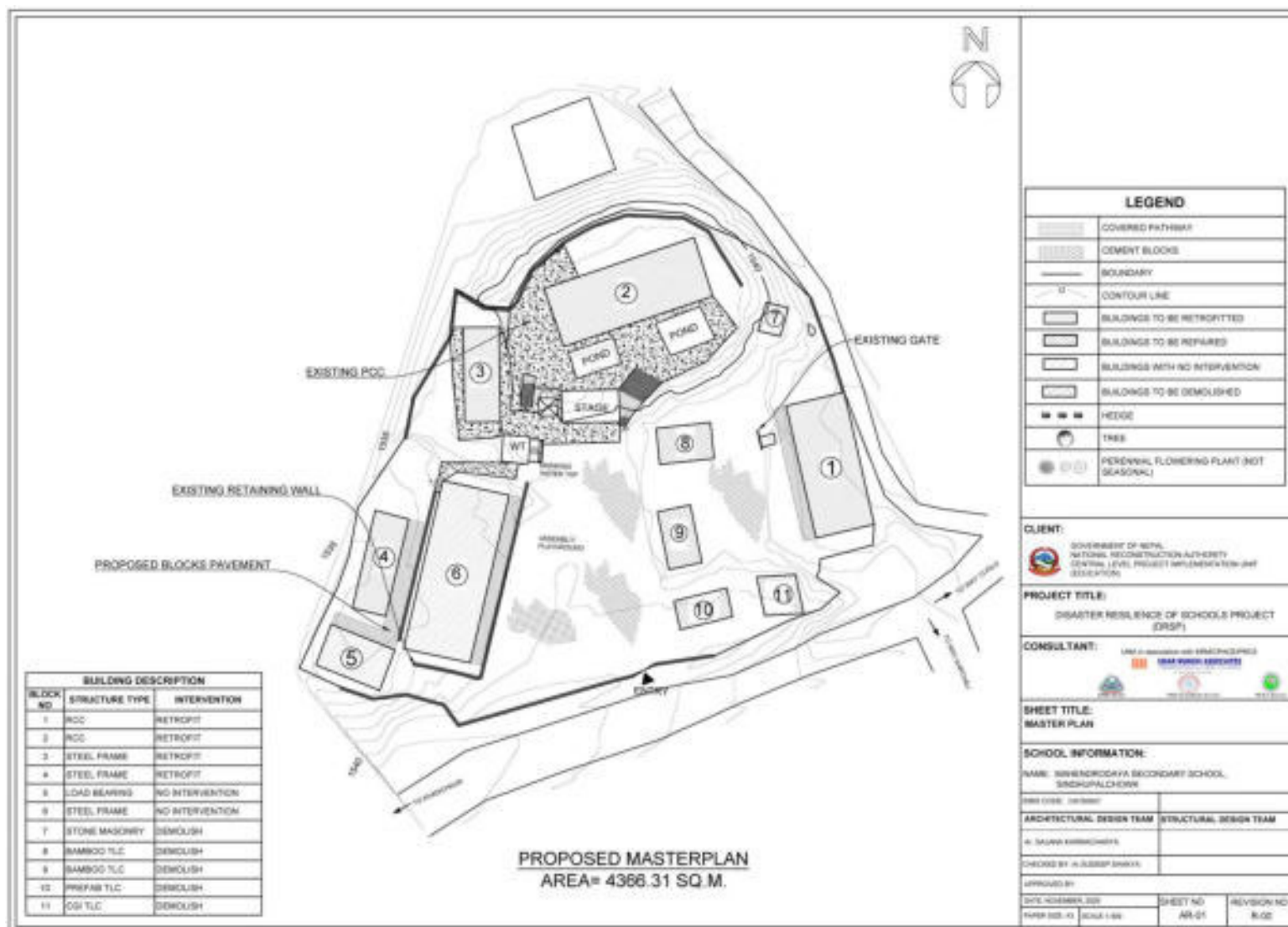
मिति: २०७७।०२।१४

विद्यालयलाई पाइने घर र समुदायको विवरण

क्र.सं.	विद्यालयलाई पाइने घर र समुदाय	ना.पा.	घरा नं.	समुदाय, मोड, टोलमा, खोला, घरघुरी लगायत अन्य	विद्यालय सम्मको अन्दाजी दूरी एकरण	बसोबास गर्ने मुख्य जाती
१	पाटीडाँडा	सुनकोशी	६	इतिहास: जनजाती: अन्य: ८०	२०० मि	अन्य
२	सुनकोशी	सुनकोशी	६	इतिहास: ५० जनजाती: १०० अन्य: ८०	१ कि.मि	जनजाति, अन्य
३	मिठो	सुनकोशी	६	इतिहास: ५० जनजाती: अन्य: ८०	५०० मि	अन्य, इतिहास
४	लामो	सुनकोशी	६	इतिहास: ५० जनजाती: अन्य: १००	१.५ कि.मि	अन्य, इतिहास
५	भिरकुना	सुनकोशी	६	इतिहास: जनजाती: अन्य: ००	५०० मि	अन्य
६	सिमलडाँडा	सुनकोशी	६	इतिहास: जनजाती: अन्य: ५०	५०० मि	अन्य
७	बुम्पाखर	सुनकोशी	६	इतिहास: जनजाती: अन्य: ८०	१ कि.मि	अन्य
८	बुम्पाखर	सुनकोशी	६	इतिहास: जनजाती: अन्य: १००	१ कि.मि	अन्य

प्र.अ.

### G. Proposed Master Plan





## **Annex 9: Saraswati SS, Saraswati SS, Sindhupalchok**

### **A. Details of the Land Availability, Requirements and Proposed Structures**

<b>Details</b>	<b>Area (sq. m.)</b>	<b>Remarks</b>
Total area of land owned by school as per land ownership certificate.	4,576.60	
Total area of Land within existing school boundary	4,387.17	
Total area of land required as per master plan (sq. m.)	4,387.17	
Land ownership status of existing land (sq. m.)		
i) With Land ownership certificate	4,576.60	
ii) User right with local government or owner agency approval	NA	
iii) Voluntary donation by private owner	NA	

[illegible][illegible]



## C. Minutes of Meeting

आज मिति २०७६/०५/२६ गते मध्याह्निक माध्यमिक विद्यालय  
हेलभु-४, ज्वालपुम सिन्धुपाल्चोकको विद्यालय व्यवस्थापन  
समितिका अध्यक्ष श्री सञ्चमान तामाङको अध्यक्षतामा बसेको  
बसी तपसिलको उपस्थितिमा विविध निर्णयहरू गरियो।  
उपस्थिति

क्र.सं.	नाम	पद	मोबाइल नं.	हस्ताक्षर
१	श्री सञ्चमान तामाङ (विविध अध्यक्ष)		९८६००६९००९	
२	श्री लक्ष्मी लामिदाने (म. सदस्य)		९८९८६४६३३९	
३	श्री सुरेश तामाङ (सदस्य)		९८४३५३९८६७	
४	श्री ज्ञानेश्वर तामाङ (सदस्य)		९८४०९०३९३९	
५	श्री शान्ती लामिदाने (पदेन सदस्य)		९८६६९९८५३३	
६	श्री शिशु प्रतिलिपि (सदस्य)			
७	श्री सिताराम ककाल (सदस्य सचिव)		९८४९९५९७८७	

आमन्त्रित

- श्री भलकु प्रसाद लामिदाने (वी.अ.संघ अध्यक्ष) ९८९८३३५९६३

प्रस्तावहरू

- विद्यालय निर्माणका लागि भूमा उपलब्ध गराउने सहयोग गर्ने सम्बन्धमा।
- विद्यालयको चारकिल्ला खुलाउने सम्बन्धमा।
- निर्माणबाट निस्केका ढुंगा, सिमेन्ट, फलाम आदिको व्यवस्थापन ढुंगाबाट घनत्वउने सम्बन्धमा।
- TLC आवकभक्त भएको नभएको, आवश्यक भए वनाउने स्थान, क्षेत्रफल तथा उक्त भूमाको भोगाधिकार सम्बन्धमा।
- विद्यालय करिपरीडा काटो-बोडा गर्ने योजना बारे, उक्त सडकको क्षेत्राधिकार सम्बन्धमा।
- निर्माण सामग्री सारउन उचित स्थानको उपलब्ध सम्बन्धमा।
- निर्माणको समयमा कामदारहरूलाई नराख्ने स्थानको उपलब्ध सम्बन्धमा।
- संस्कृति सम्पदा सम्बन्धमा।
- पुर्वाधार सम्बन्धमा।

निर्णयहरू

निर्. १. प्रस्ताव नं. १ माथि छलफल गर्दा यस विद्यालयको पुरानो भवन २०७२ को भूमाबाट सली प्राप्त अवस्थामा रहेको

१. २. ३. ४. ५. ६. ७. ८. ९.



हुँदा उक्त भवन प्रवलीकरण गर्ने जग्गा उपलब्ध गराउने र  
विद्यालयको तर्फबाट आवश्यक सफाई गर्ने निर्णय गरियो।  
नि.नं.१. प्रस्ताव नं. १ माथि छलफल गर्दा महाविद्यालयले भोगचलन  
गरिको क्षेत्रको चारकिल्ला देहाय बमोजिम भएको निर्णय  
गरियो।

पूर्व - कान्छामान तामाङ, भरत व. कार्की र दानश्याम देगालको  
जग्गाको साथै।

पश्चिम - ग्वालथुम बजारको पुरानो बाटो।

उत्तर - देवनाथ लामिदानेको जग्गाको साथै।

दक्षिण - हरिबुमर शर्मा र भक्तबहादुर कार्कीको जग्गाको साथै।

नि.नं.३. प्रस्ताव नं. ३ माथि छलफल गर्दा विद्यालय भवन प्रवलीकरण  
गर्दा निर्माण समयमा निस्कैका छंगा, सिमेन्ट, फलाम  
आदिको व्यवस्थित छंगबाट थप्प्याउने आवश्यक  
स्थान विद्यालयले उपलब्ध गराउने निर्णय गरियो।

नि.नं.४. प्रस्ताव नं. ४ माथि छलफल गर्दा हाललाई कमा हंगल  
गर्न अस्थायी छहरा विद्यालय हालभित्र भएको हुँदा थप  
TLC आवश्यक नभएको निर्णय गरियो।

नि.नं.५. प्रस्ताव नं. ५ माथि छलफल गर्दा विद्यालय भवन  
प्रवलीकरण क्षेत्र र विद्यालयको वरिपरी को, सडक  
आदिको बोझा गर्ने योजना आदिले सम्म कुनै निकाय  
बाट जानकारी नआएको साथै विद्यालयले भोग-  
चलन गरेको जग्गा सडक क्षेत्राधिकार भन्दा बाहिर  
रहेको निर्णय गरियो।

नि.नं.६. प्रस्ताव नं. ६ माथि छलफल गर्दा निर्माण सामग्री  
सारने उपयुक्त आवश्यक स्थान उपलब्ध गराउने  
निर्णय गरियो।

नि.नं.७. प्रस्ताव नं. ७ माथि छलफल गर्दा विद्यालय  
भवन प्रवलीकरण कार्यमा काम गर्ने कुम्भार  
लाई सारन आवश्यक स्थान उपलब्ध गराउने  
निर्णय गरियो।

नि.नं.८. प्रस्ताव नं. ८ माथि छलफल गर्दा विद्यालय  
भवन प्रवलीकरण गर्ने स्थानमा कुनै पनि  
ऐतिहासिक तथा सांस्कृतिक सम्पदा शानि नहुने  
अवस्था सुनिदिएन भएको निर्णय गरियो।


सु. लामा शास्त्री

नि.नं.९. प्रस्ताव नं. ९ माथि छलफल गर्दा विद्यालय भवन  
प्रवलीकरण निर्माण गर्दा विद्यालय परिसर भित्र  
विद्युत, खावेपानी आदि अस्ता प्रवाधार कुनै पनि  
नभएको हुँदा निर्माणका काममा त्यस्ता रोक-थाम  
असर नपर्ने निर्णय गरियो।

सु. लामा शास्त्री

# D. Students Detail

विद्यालय कोड: २३००३




## श्री सरस्वती माध्यमिक विद्यालय

## Shree Saraswati Secondary School

हेलम्बु गाउँपालिका वडा नं. ६ ज्याल्थुम सिन्धुपाल्चोक

प.सं. ०६६

स.नं. २६




मिति: २०७३/०५/२८

श्री कार्यालय प्रमुखज्यू,  
केन्द्रीय कार्यक्रम कार्यान्वयन इकाई  
ज्ञानेश्वर, काठमाण्डौ

विषय : हालको कक्षागत विद्यार्थी विवरण ।

प्रस्तुत विषयमा यस विद्यालयमा हालको शैक्षिक सबको विद्यार्थी विवरण तर्पमान अनुसार भएको  
व्याहारा अनुरोध गरिन्छ ।




२०७६/०५/२८

सिताराम ठकुर  
प्रधानाध्यापक/Principal Thakur

कक्षा	विद्यार्थीको लिंग, जातजाती खण्डकृत विवरण								जम्मा			जम्मा	
	दलित		जनजाती		अन्य		जम्मा		कुल	विद्यार्थी			
	छात्रा	छात्र	छात्रा	छात्र	छात्रा	छात्र	छात्रा	छात्र		छात्रा	छात्र		
शिशु	०	०	८	४	६	१	१४	४	१९	०	०		
१	१	०	४	१	४	१	१०	२	१२	०	०		
२	१	०	६	६	२	३	९	९	१८	०	०		
३	१	०	६	११	४	२	१९	१३	३२	०	०		
४	१	०	१०	८	१	१	१२	९	२१	१	०		
५	१	१	४	९	४	१	९	११	२०	०	०		
६	२	२	३४	२४	६	२	४२	२९	७१	०	०		
७	०	०	३०	१९	१०	१	४०	२०	६०	०	०		
८	१	२	१६	३४	२	०	३७	१९	५६	०	०		
९	०	१	१९	१४	४	१	२४	१६	४०	०	०		
१०	०	०	२६	१६	९	२	३४	१८	५२	०	०		
११	०	०	३२	११	८	४	३९	१७	५६	१	१		
१२	०	०	२४	१२	१४	४	३९	१६	५५	०	०		
जम्मा	८	६	२२०	१७१	७७	२४	३२२	१८४	५०६	४	१		

# E. Teachers detail

विद्यालय कोड: २३००३




## श्री सरस्वती माध्यमिक विद्यालय

## Shree Saraswati Secondary School

हेलन्नु गाउँपालिका वडा नं. ४, ज्याल्थुम सिन्धुपाल्चोक

प.सं. ०६७

च.नं. ५५




मिति: २०७३/०४/२०

श्री कार्यालय प्रमुखज्यू,  
केन्द्रीय कार्यक्रम कार्यान्वयन इकाई  
ज्ञानेश्वर, काठमाण्डौ

विषय : विद्यालयमा कार्यरत शिक्षक विवरण ।

प्रस्तुत विषयमा यस विद्यालयमा हालको शिक्षक सबको शिक्षक विवरण तथ्यांक अनुसार जगको व्यतीरा अनुरोध गरिन्छ ।

  
 सिताराम डहामी  
 प्रधानाध्यापक

क्र.सं.	शिक्षक/शिक्षिकाको नाम	शिक्षक / कर्मचारीको खासिकृत विवरण					कैफियत
		सिंग		जातजातीगत विवरण			
		महिला	पुरुष	जाति	जातजाती	अन्य	
१	सिताराम डहामी		✓			✓	प्रधानाध्यापक
२	पद्मकुमार श्रेष्ठ		✓			✓	
३	योगबहादुर थापा		✓			✓	
४	कुमारप्रसाद धोरासैनी		✓			✓	
५	बन्दिबहादुर थापा		✓			✓	
६	शान्ताधर कुमारी		✓			✓	
७	प्रमोदकुमार लामिछाने		✓			✓	
८	राजेश्वरप्रसाद नेपाल		✓			✓	
९	प्रमोदकुमार लामिछाने		✓			✓	
१०	धनराज शर्म		✓			✓	
११	पुष्पबहादुर खत्री		✓			✓	
१२	नित्यप्रसाद पौडेल		✓			✓	
१३	किशोरकुमार भट्ट		✓			✓	
१४	योगबहादुर पौडेल		✓			✓	
१५	भिमबहादुर कार्की		✓			✓	
१६	नवराज लामिछाने		✓			✓	
१७	चेतनकुमार लामिछाने		✓		✓		
१८	सुरेन्द्र शर्मा		✓		✓		
१९	बसन्त गामाड					✓	बाल तहसील
२०	सीता शर्मा	✓					का. महापौर
२१	सिताराम नेपाली		✓	✓		✓	का. महापौर
२२	पशुपतिनाथ लामिछाने		✓			✓	का. महापौर
२३	धर्मकुमार लामिछाने		✓			✓	का. महापौर



F. Ethnic composition of the school catchment

विद्यालय कोड: २३००३

**श्री सरस्वती माध्यमिक विद्यालय**  
**Shree Saraswati Secondary School**  
हेलम्बु गाउँपालिका-४, ग्याल्थुम लिन्धुपाल्चोक

ए.सं. ०७७  
ब.नं. ४४

मिति: २०७३/०४/२८

श्री कार्यालय प्रमुख,  
केन्द्रीय कार्यक्रम कार्यान्वयन इकाई  
आनेखबर, काठमाण्डौ

विषय: विद्यालयलाई पाथक पर्ने समुदाय/गाँउ/टोलको विवरण ।

प्रस्तुत विषयमा यस विद्यालयमा हालको भौतिक सत्रको विषयी विवरण तर्पामा अनुसार भएको व्यहोरा जनाइ गरिन्छ ।

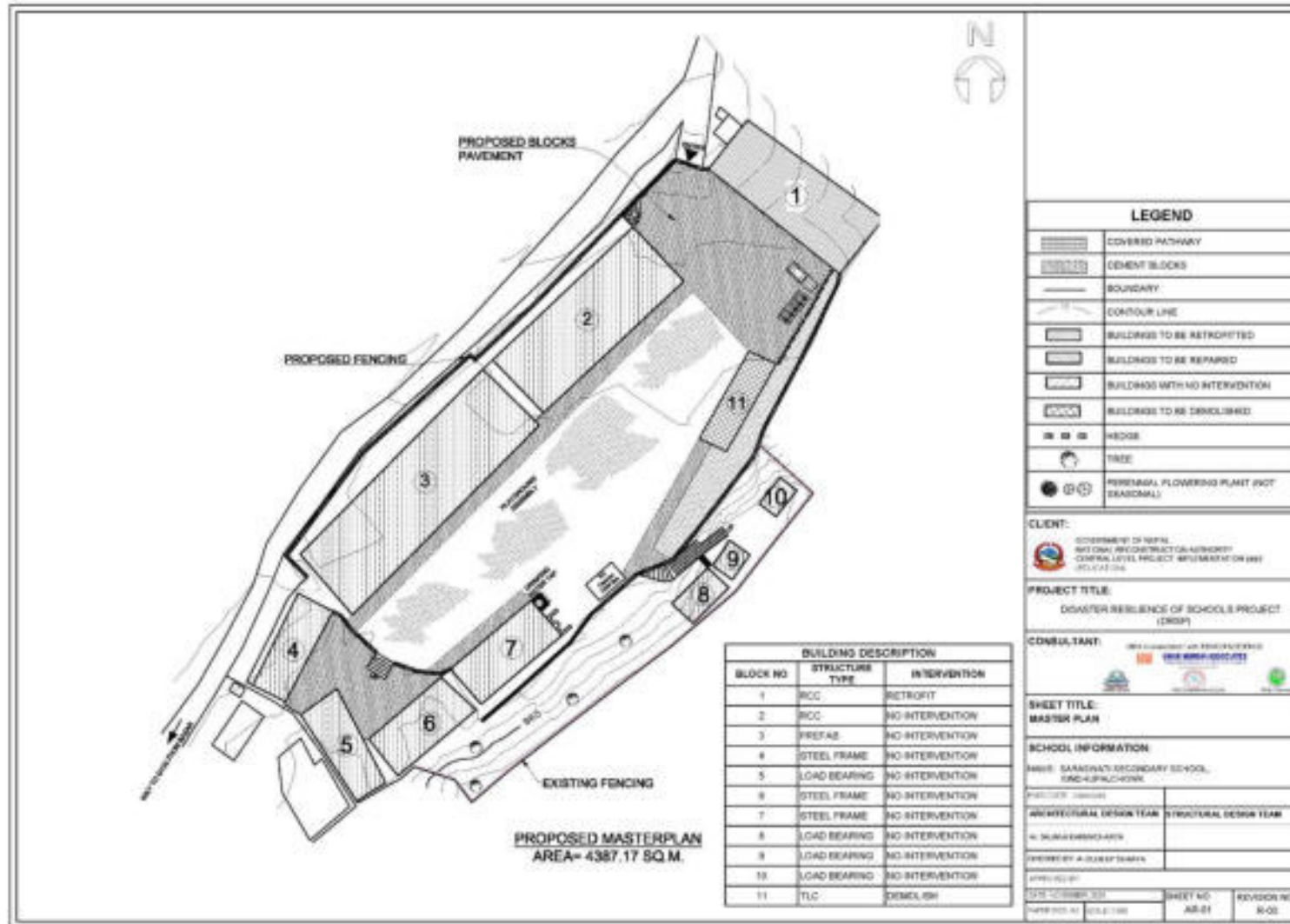
*(Signature)*  
सिताराम डकाल  
प्रधानाध्यापक  
Headmaster

क्र.सं.	विद्यालयलाई पाथक पर्ने समुदाय/गाँउ/टोलको नामहरू	पाथक/गाँउ/टोलको नाम	वडा नं.	सदरमार्ग/गाँउ/टोल को स्थिति/परिवर्तन	विद्यालय सम्मको दूरी	व्यापक गर्ने समय/तथ्यांक/संख्या
१	काठमाडौं	हेलम्बु गाँउ	१	टोल/गाँउ/टोलको स्थिति/परिवर्तन	१० मिनेट	१००
२	गुवाँसी	हेलम्बु गाँउ	२	टोल/गाँउ/टोलको स्थिति/परिवर्तन	२० मिनेट	२००
३	बेरा	हेलम्बु गाँउ	३	टोल/गाँउ/टोलको स्थिति/परिवर्तन	३० मिनेट	३००
४	बेरा	हेलम्बु गाँउ	४	टोल/गाँउ/टोलको स्थिति/परिवर्तन	४० मिनेट	४००
५	बेरा	हेलम्बु गाँउ	५	टोल/गाँउ/टोलको स्थिति/परिवर्तन	५० मिनेट	५००
६	बेरा	हेलम्बु गाँउ	६	टोल/गाँउ/टोलको स्थिति/परिवर्तन	६० मिनेट	६००
७	बेरा	हेलम्बु गाँउ	७	टोल/गाँउ/टोलको स्थिति/परिवर्तन	७० मिनेट	७००
८	बेरा	हेलम्बु गाँउ	८	टोल/गाँउ/टोलको स्थिति/परिवर्तन	८० मिनेट	८००
९	बेरा	हेलम्बु गाँउ	९	टोल/गाँउ/टोलको स्थिति/परिवर्तन	९० मिनेट	९००
१०	बेरा	हेलम्बु गाँउ	१०	टोल/गाँउ/टोलको स्थिति/परिवर्तन	१०० मिनेट	१०००
११	बेरा	हेलम्बु गाँउ	११	टोल/गाँउ/टोलको स्थिति/परिवर्तन	११० मिनेट	११००
१२	बेरा	हेलम्बु गाँउ	१२	टोल/गाँउ/टोलको स्थिति/परिवर्तन	१२० मिनेट	१२००
१३	बेरा	हेलम्बु गाँउ	१३	टोल/गाँउ/टोलको स्थिति/परिवर्तन	१३० मिनेट	१३००
१४	बेरा	हेलम्बु गाँउ	१४	टोल/गाँउ/टोलको स्थिति/परिवर्तन	१४० मिनेट	१४००
१५	बेरा	हेलम्बु गाँउ	१५	टोल/गाँउ/टोलको स्थिति/परिवर्तन	१५० मिनेट	१५००
१६	बेरा	हेलम्बु गाँउ	१६	टोल/गाँउ/टोलको स्थिति/परिवर्तन	१६० मिनेट	१६००
१७	बेरा	हेलम्बु गाँउ	१७	टोल/गाँउ/टोलको स्थिति/परिवर्तन	१७० मिनेट	१७००
१८	बेरा	हेलम्बु गाँउ	१८	टोल/गाँउ/टोलको स्थिति/परिवर्तन	१८० मिनेट	१८००
१९	बेरा	हेलम्बु गाँउ	१९	टोल/गाँउ/टोलको स्थिति/परिवर्तन	१९० मिनेट	१९००
२०	बेरा	हेलम्बु गाँउ	२०	टोल/गाँउ/टोलको स्थिति/परिवर्तन	२०० मिनेट	२०००

Email: shss.gyalthum1@gmail.com



## G. Proposed Master Plan



## **Annex 10: Bhagawati SS, Kharelthok, Panchkhal Municipality-11, Kavre**

### **A. Details of the Land Availability, Requirements and Proposed Structures**

<b>Details</b>	<b>Area (sq. m.)</b>	<b>Remarks</b>
Total area of land owned by school as per land ownership certificate.	27,753.99	
Total area of Land within existing school boundary	8,783.91	
Total area of land required as per master plan (sq. m.)	8,783.91	
Land ownership status of existing land (sq. m.)		
i) With Land ownership certificate	27,753.99	
ii) User right with local government or owner agency approval	NA	
iii) Voluntary donation by private owner	NA	

### B. Land ownership Certificate

भूमि सुधार विभाग  
भूमि सुधार विभाग  
भूमि सुधार विभाग

क्रमांक	प्लॉट नं.	प्लॉट का क्षेत्रफल	प्लॉट का मालिक	प्लॉट का मालिक का पता	प्लॉट का मालिक का नाम	प्लॉट का मालिक का पता	प्लॉट का मालिक का नाम	प्लॉट का मालिक का पता	प्लॉट का मालिक का नाम
1	1	1	1	1	1	1	1	1	1
2	2	2	2	2	2	2	2	2	2
3	3	3	3	3	3	3	3	3	3
4	4	4	4	4	4	4	4	4	4
5	5	5	5	5	5	5	5	5	5
6	6	6	6	6	6	6	6	6	6
7	7	7	7	7	7	7	7	7	7
8	8	8	8	8	8	8	8	8	8
9	9	9	9	9	9	9	9	9	9
10	10	10	10	10	10	10	10	10	10
11	11	11	11	11	11	11	11	11	11
12	12	12	12	12	12	12	12	12	12
13	13	13	13	13	13	13	13	13	13
14	14	14	14	14	14	14	14	14	14
15	15	15	15	15	15	15	15	15	15
16	16	16	16	16	16	16	16	16	16
17	17	17	17	17	17	17	17	17	17
18	18	18	18	18	18	18	18	18	18
19	19	19	19	19	19	19	19	19	19
20	20	20	20	20	20	20	20	20	20
21	21	21	21	21	21	21	21	21	21
22	22	22	22	22	22	22	22	22	22
23	23	23	23	23	23	23	23	23	23
24	24	24	24	24	24	24	24	24	24
25	25	25	25	25	25	25	25	25	25
26	26	26	26	26	26	26	26	26	26
27	27	27	27	27	27	27	27	27	27
28	28	28	28	28	28	28	28	28	28
29	29	29	29	29	29	29	29	29	29
30	30	30	30	30	30	30	30	30	30
31	31	31	31	31	31	31	31	31	31
32	32	32	32	32	32	32	32	32	32
33	33	33	33	33	33	33	33	33	33
34	34	34	34	34	34	34	34	34	34
35	35	35	35	35	35	35	35	35	35
36	36	36	36	36	36	36	36	36	36
37	37	37	37	37	37	37	37	37	37
38	38	38	38	38	38	38	38	38	38
39	39	39	39	39	39	39	39	39	39
40	40	40	40	40	40	40	40	40	40
41	41	41	41	41	41	41	41	41	41
42	42	42	42	42	42	42	42	42	42
43	43	43	43	43	43	43	43	43	43
44	44	44	44	44	44	44	44	44	44
45	45	45	45	45	45	45	45	45	45
46	46	46	46	46	46	46	46	46	46
47	47	47	47	47	47	47	47	47	47
48	48	48	48	48	48	48	48	48	48
49	49	49	49	49	49	49	49	49	49
50	50	50	50	50	50	50	50	50	50
51	51	51	51	51	51	51	51	51	51
52	52	52	52	52	52	52	52	52	52
53	53	53	53	53	53	53	53	53	53

## C. Minutes of Meeting

आज मिति २०७७ साल असार २६ गतेका दिन श्री भगवती माध्यमिक विद्यालय खैरेलथोक, पाँचखाल नगरपालिका वडा नं. ११ काँठेपलज्योक्त जिल्लाका विद्यालय व्यवस्थापन समितिको अध्यक्ष श्री रामबहादुर तामाङ ज्यूको अध्यक्षतामा बैठक बसी निम्न प्रस्ताव माथि छलफल गरी निर्णय गरियो।

उपस्थिति

क्र.सं.	नामधर	पद	मोबाइल नं.	सह
१.	श्री रामबहादुर तामाङ	अध्यक्ष	९८५१५६५८६८	रा.भ.दा.
२.	श्री समीला रिमाल	सदस्य	९८५९३९१५०२	
३.	श्री कुमार तामाङ	सदस्य	९८५१७०१८५५	
४.	श्री रामभाषा तामाङ	सदस्य	९८०३०५२५०२	रामभाषा
५.	श्री साहिंली तामाङ	सदस्य	९८६१८५८६०२	साहिंली
६.	श्री रुद्रराज खैरेल	सदस्य	९८५१३७५२१०	
७.	श्री शिवराज लामा	सदस्य	९८५१२७८३१०	
८.	श्री रमेश खैरेल	सदस्य	९८५१५२९७८५	
९.	शिवराज नराल	सदस्य सचिव	९८५११९५३६३	

प्रस्तावहरू:-

१. अतिवृत्त विद्यालय भवन रेकर्डाफिटिड गर्ने सम्बन्धमा ।
२. विद्यालयको जग्गाको चारैतर्फको खुलाउने सम्बन्धमा ।
३. निर्माणबाट निस्केका ढुङ्गा माटो फलाम आदि ठपवालेले ढुङ्गाबाट खन वगाउने सम्बन्धमा ।
४. T.L.C सम्बन्धमा ।
५. विद्यालय वरिपरिका बाटो-चौडा गर्ने योजनाबारे, उक्त सडकको लेजा-धिकार बारे ।
६. निर्माण सामग्री राख्ने उचित स्थान सम्बन्धमा ।
७. निर्माणको सम्बन्धमा कामदारहरूलाई राख्ने स्थान सम्बन्धमा ।
८. सांस्कृतिक सम्पदा सम्बन्धमा ।
९. प्रविधिरहस्य सम्बन्धमा ।
१०. विविध



### निर्णयहरू

नि.नं.१ -> प्रस्ताव नं. १ माथि हलफल गर्दा २०७२ साल वैशाख माईनामा आएको विनाशकारी भूकम्पका कारण क्षतिग्रस्त भएको यस श्री गणेशजी मा.वि.को तीन तला भएको (१२) कोठे पक्की भवन रेडोफिष्टिड गर्नेका लागि नेपाल सरकार केन्द्रीय आगोशिला कार्यालय इकाई (शिक्षा) जिल्ला क्षतिग्रस्तता कार्यालयका इकाई (शिक्षा) आफै A.D.उ. लंग काठमाडौं सम्प-ई/सम्पन्नौता उम्मी कार्य सम्पन्न गर्न गराउन काठमाडौं सहयोग गरिने निर्णय गरियो।

नि.नं.२ -> प्रस्ताव नं. २ माथि हलफल गर्दा लोडिएको रेडोफिष्टिड कार्य सम्पन्न गर्न यस श्री गणेशजी मा.वि. पछिसरको चार किल्ला पुर्ननिर्माण गर्नका लागि स्थायीम लु. पा.नं. पा. नं.११ को कार्यालयमा नोवेदेन दिई चार किल्ला पुर्ननिर्माण गर्न निर्णय गरियो।

नि.नं.३ -> प्रस्ताव नं. ३ मा हलफल गर्दा यस क्षतिग्रस्त विद्यालय भवन रेडोफिष्टिडका क्रममा निस्किएका कुशमा सिमेन्ट फलफु भाँडो व्यवस्थित छुट्टैलेख-नकाउने, काम नलाग्ने बस्तु काट्न र सोको व्यवस्थापन गर्ने र काम लाग्ने सामान भए बि.प.स.को निर्माणबाट मात्र किनो बितरण (लिवान) गर्न लडिने निर्णय गरियो।

नि.नं.४ -> प्रस्ताव नं. ४ मा हलफल गर्दा यस विद्यालयका T.L.C निर्माण गर्न काठमाडौं सम्पन्न भएको हुँदा सोही अनुसार निर्णय गरियो।

नि.नं.५ -> प्रस्ताव नं. ५ माथि हलफल गर्दा विद्यालय बरिष्कारको बाशि र्ण रुपमा विस्तार गर्नु पक्की समेत भै सकेकोले सडक क्षेत्राधिकारले विद्यालय हातामा कुनै कसर बाँच्न नपाएको कुरा सम्बन्धित हातालाई जानकारी गराउने निर्णय गरियो।

नि.नं.६ -> प्रस्ताव नं. ६ मा हलफल गर्दा रेडोफिष्टिड काम सम्पन्न बजारस्थित लाली निर्माण सामग्री सार्वजनिक स्थानको व्यवस्थापनमा विन-दमलभन्ने र्ण रुपमा सहयोग गर्ने निर्णय गरियो।

नि.नं.७ -> प्रस्ताव नं. ७ मा हलफल गर्दा यस श्री गणेशजी मा.वि.को भवन रेडोफिष्टिड गर्दा काठमाडौं पनै कामदारको बसोबासको व्यवस्था

२०७२

~~हमारे~~

08:13

गिलाउंग विद्यालयले छात्रहरू सहयोग गर्ने निर्णय गरियो।

मि.ने. १ - पुस्ताव नं. १ मा दलफल गर्दा विद्यालय छात्रागण कुनै  
अहलक्षण सांस्कृतिक सम्पदा नष्ट भएको तथा कष्ट सांस्कृतिक सम्पदा  
संरक्षणको लागि तथा सरकारी भवनलाई रेडोफिरेडका कर्मचारी  
पनि भर्षा नपने कष्टले दातालाई जानकारी गराउने निर्णय गरियो।

मि.ने. २ - पुस्ताव नं. २ र १० को निर्णय सम्बन्धी दलफल गर्दा कतिपय  
सभामा श्री राजकरी का.मि. आ. रेडोफिरेडका लागि सम्पर्क गर्नु पर्दा यस  
विद्यालयका प्र.का. वि.का. नराल (५८५५५५५५५५) का.स. श्री बद्रिप्रसाद  
जो.ने. (मि.ने. ५८५५५५५५५५), श्री रमेश खरेल (मि.ने. ५८५५५५५५५५)  
मि. श्री राजबहादुर गुरुङ, मि.ने. ५८५५५५५५५५ (R. Bhattarai) का.स.  
का.स. का.स. मा सम्पर्क गर्न अनुमति गर्ने निर्णय गरियो। साथै  
वि.का.स. का.स. श्री राजबहादुर तामाङ (मि.ने. ५८५५५५५५५५) लाई  
पनि सम्पर्क गर्नु उनले सहज जानकारी का लागि निर्णय गरियो।

~~हमारे~~  
समिति  
समिति

REDMI NOTE 8  
48 MP BP



# D. Students and Teachers Detail



पञ्चखाल-११, काव्रे (Panchkhal-11, Kavre)  
स्थापित: २००८ (Estd: 2008)

## श्री भगवती माध्यमिक विद्यालय

### SHREE BHAGAWATI SECONDARY SCHOOL

फोन नं.: ८८४११२४३६३  
८८४१४३८३८  
८८४१६६०३०

पत्र संख्या (L No.): -

चन्सली नं. (Rel No.): -

मिति (Date): २०६६-०४-२०


2020/8/12 09:21

२. कक्षागत रुपमागत शैक्षिक सत्रको विद्यार्थीको सङ्ग्रहित विवरण

कक्षा	विद्यार्थीको लिंग, जातजातीसङ्ग्रहित विवरण									अपाङ्गताभएका विद्यार्थी	
	दलित		जनजाती		अन्य		जम्मा		कुलजम्मा		
	छात्रा	छात्र	छात्रा	छात्र	छात्रा	छात्र	छात्रा	छात्र		छात्रा	छात्र
शिसु			५	४	३	२	८	६	14		
१			७	६			७	६	13		
२			२	४	३	१	५	५	10		
३			७	५	४	२	११	७	18		
४			४	६	३	२	७	९	15		
५	१		६	४	२	२	९	६	15		
६	१	२	१०	३	२	२	१३	७	20		
७	१	१	१०	७	२	३	१३	११	24		
८			१५	१०	३	२	१८	१२	30		
९			१६	१२	२	२	१८	१४	32		
१०	१		१५	७	२	१	१८	८	26		
११			१४	८	१	१	१५	९	24		
१२			५	५			५	५	10		
जम्मा	4	3	123	79	24	18	151	100	251		
छात्रा+छात्र	7		202		42		251				

REDMINGTE B  
4B 12 8P

# E. Teachers Detail



श्री भगवती माध्यमिक विद्यालय  
SHREE BHAGAWATI SECONDARY SCHOOL

पौवखाल-१६, काँटे (Ranchkhali-11, Kavre)  
संस्थापित: २००८ (L.No.: २००८)  
मिति (Date): २०६६-०४-२३

फोन नं.: ९८४११९९३३३  
९८४१४३९०८४  
९८४१६६००३०

मिति (Date): २०६६-०४-२३


पत्र संख्या (L.No.): -  
उपस्थिति नं. (Ref. No.): -

३. शिक्षक, शिक्षिका र कार्यालय कर्मचारीको विवरण

क्र.सं.	शिक्षक, शिक्षिकाको नाम	शिक्षक, शिक्षिकाको व्यक्तिगत विवरण					कैफियत
		लिंग		जातजातीगतविवरण			
		(√ सावधानताले)	(√ सावधानताले)	महिला	पुरुष	दलित	
१	शिवराज नराल (प्र.अ.)	✓					✓
२	नवराज घिमिरे	✓					✓
३	जगदीश साहु	✓					
४	रामेश्वर पन्त	✓					✓
५	रामचन्द्र भट्टराई	✓					✓
६	साल व. क्षेत्री	✓					✓
७	नवराज सापकोटा	✓					✓
८	धुपराज भण्डारी	✓					✓
९	भोलानाथ खतिवडा	✓					✓
१०	श्यामराज खकुरेल	✓					✓
११	रमेश श्रेष्ठ	✓				✓	
१२	महेश खरेल	✓					✓
१३	रमेश खरेल	✓					✓
१४	उद्धवराज बपलिया	✓					✓
१५	हरिकृष्ण पाठक	✓					✓
१६	ज्ञान बहादुर श्रेष्ठ	✓				✓	
१७	सुधा सिलवाल		✓				✓
१८	गणेशप्रसाद पाण्डे	✓					✓
१९	इन्दु प्र. खकुरेल	✓					
२०	रत्नमान सामा (तामाङ)	✓				✓	
२१	बडी प्र. पौड्याल	✓					✓
२२	राजन गिरी	✓					

जम्माशिक्षक संख्या १९, जम्माशिक्षिका संख्या १, अन्य प्रशासनकर्मचारी जम्मा महिला संख्या १, पुरुष संख्या २१

## F. Ethnic composition of the school catchment



पत्र नम्बर (L.No.): -  
पन्ना नं. (Ref No.): -

### श्री भगवती माध्यमिक विद्यालय

### SHREE BHAGAWATI SECONDARY SCHOOL

पाँचखाल-११, काव्रे (Panchkhal-11, Kavre)  
स्थापना २००८ (Estd. 2008)

फोन नं.: ८८३११८३, ८८३१८२, ८८३१८३  
८८३१८३, ८८३१८३  
८८३१८३, ८८३१८३

मिति (Date): २०६६-०८-२३

2020/8/23 09:21

४. समुदायको सामाजिक वस्तुस्थिति

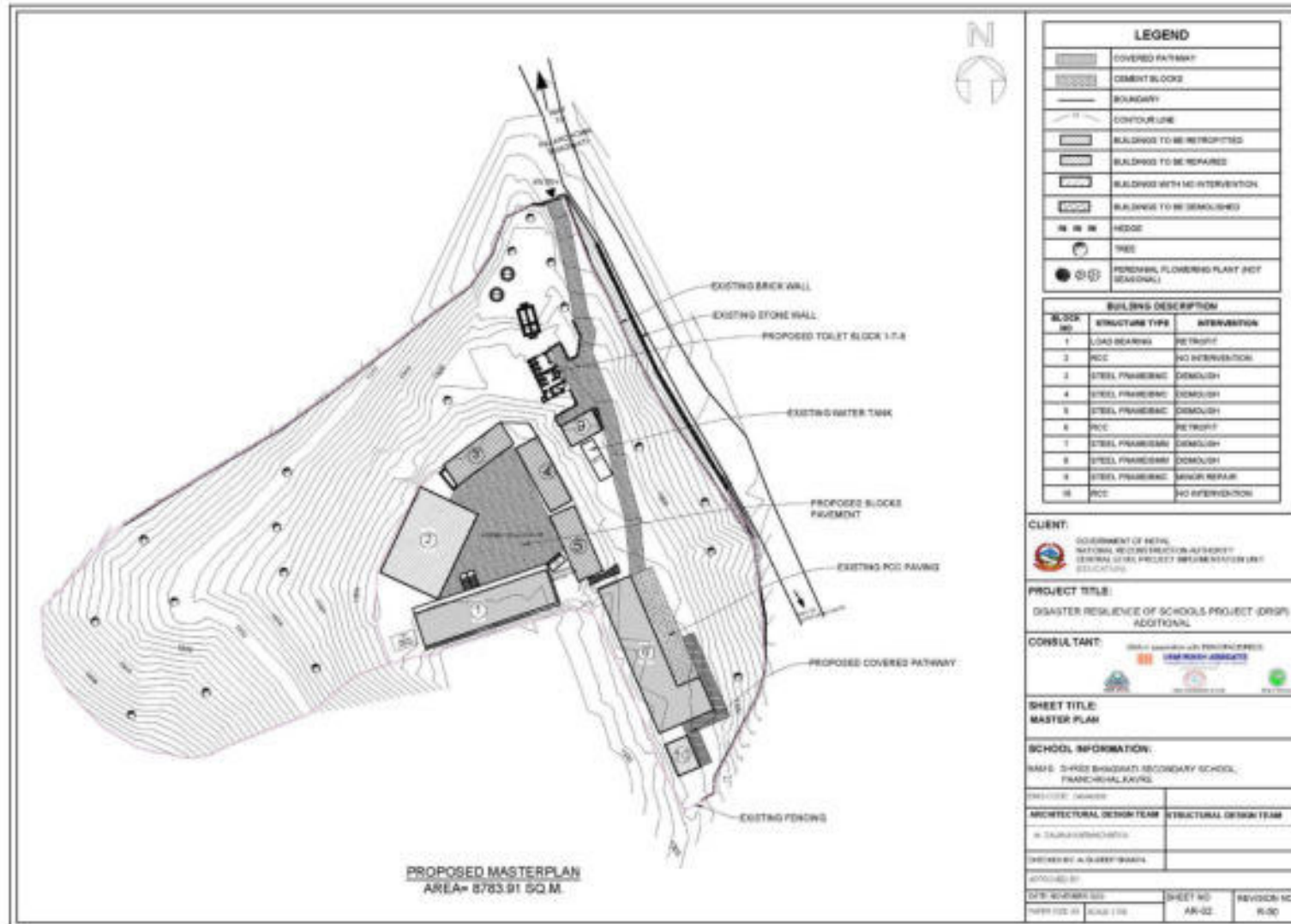
विद्यालयलाई पाएक पर्ने समुदाय/गाँउ/टोलकोविवरण

विद्यालयलाई पाएक पर्ने समुदाय/गाँउ/टोलको नामहरु	गा.पा./न.पा.	वडा नं.	समुदाय/गाँउ/टोलमा रहेका घरधुरी संख्या (अन्दाजी)	विद्यालय सम्मको अन्दाजी दूरी (एकतर्फी)	बसोबास गर्ने मुख्यजाती/समुदाय (दलित, जनजाती, अन्यखुलाउने)
बरबन्धि	पाँचखाल		दलित १०, जनजाती २५, अन्य १०,	२ कि.मि	जनजाती
लेखानीटोल	पाँचखाल		दलित १५, जनजाती ५०, अन्य ४,	२ कि.मि	जनजाती
सिकरकटेरी	पाँचखाल		दलित १५, जनजाती १००, अन्य २०,	२ कि.मि	जनजाती
खुम्बारी	भुम्नु		दलित २०, जनजाती १२०, अन्य २५,	५ कि.मि	जनजाती
स्वारा	पाँचखाल		दलित ३, जनजाती १०, अन्य ४०,	१ कि.मि	अन्य

NOTE 8



## G. Proposed Master Plan




## **Annex 11: Chandeswori SS, Ugrachandi Nala, Banepa Municipality-04, Kavre**

### **A. Details of the Land Availability, Requirements and Proposed Structures**

<b>Details</b>	<b>Area (sq. m.)</b>	<b>Remarks</b>
Total area of land owned by school as per land ownership certificate.	5,016.35	
Total area of Land within existing school boundary	2,998.98	
Total area of land required as per master plan (sq. m.)	2,998.98	
Land ownership status of existing land (sq. m.)	5,739.24	
i) With Land ownership certificate	5,016.35	
ii) User right with local government or owner agency approval	722.89	
iii) Voluntary donation by private owner	NA	

## B. Landownership Documents

फोन नं. ०९९-८९९९९०



# चण्डेश्वरी माध्यमिक विद्यालय

## CHANDESWARI SECONDARY SCHOOL

बनेपा न.पा.-४ नाला कावेरपालाञ्चोक

Banepa Municipality-4 Nala, Kavrepalanchok

स्थापित : २००८ B.S. 1948 (AD)

---

पत्र संख्या : २०७७/०७८

चलानी नं. :

विद्यालय कोड: २४०६२००११

मिति : २०७७/०८/२९

विषय: विद्यालयको जग्गा सम्बन्धमा ।


जो अससंग सम्बन्धित छ

प्रस्तुत विषयमा यस श्री चण्डेश्वरी मा.वि. बनेपा-४, नालाको नाममा रहेको जग्गाको कित्ता नं. र क्षेत्रफल विम्नानुसार रहेको व्यहोरा प्रमाणित गर्दछु ।

कित्ता नं. र क्षेत्रफल

८२	० - ० - २ - २	विद्यालयको नाममा दर्ता भएको
३२८	० - २ - ० - ०	विद्यालयको नाममा दर्ता भएको
१२४	१ - ११ - १ - २	विद्यालयको नाममा दर्ता भएको
३३०	१ - ९ - ० - ०	विद्यालयको नाममा दर्ता भएको
२१४	० - ४ - ० - २	विद्यालयको नाममा दर्ता भएको
३०२	५ - ४ - ३ - ०	विद्यालयको नाममा दर्ता भएको
१६६	० - ६ - १ - २	विद्यालयको नाममा दर्ता भएको
२२१	० - ७ - २ - ०	विद्यालयको नाममा दर्ता भएको
.....		
	९ - १३ - ३ - ०	
२१२	१ - ६ - ३ - ०	भोगाधिकार भएको
	११ - ४ - २ - ०	

पुनश्च: माथि उल्लेखित सबै जग्गाहरू विद्यालय हाता तथा विद्यालय हाताबाट ५०० मी. भित्रै रहेको व्यहोरा अनुरोध छ ।



(राजेन्द्र कुमार बट्टाराई)  
प्रधानाध्यापक



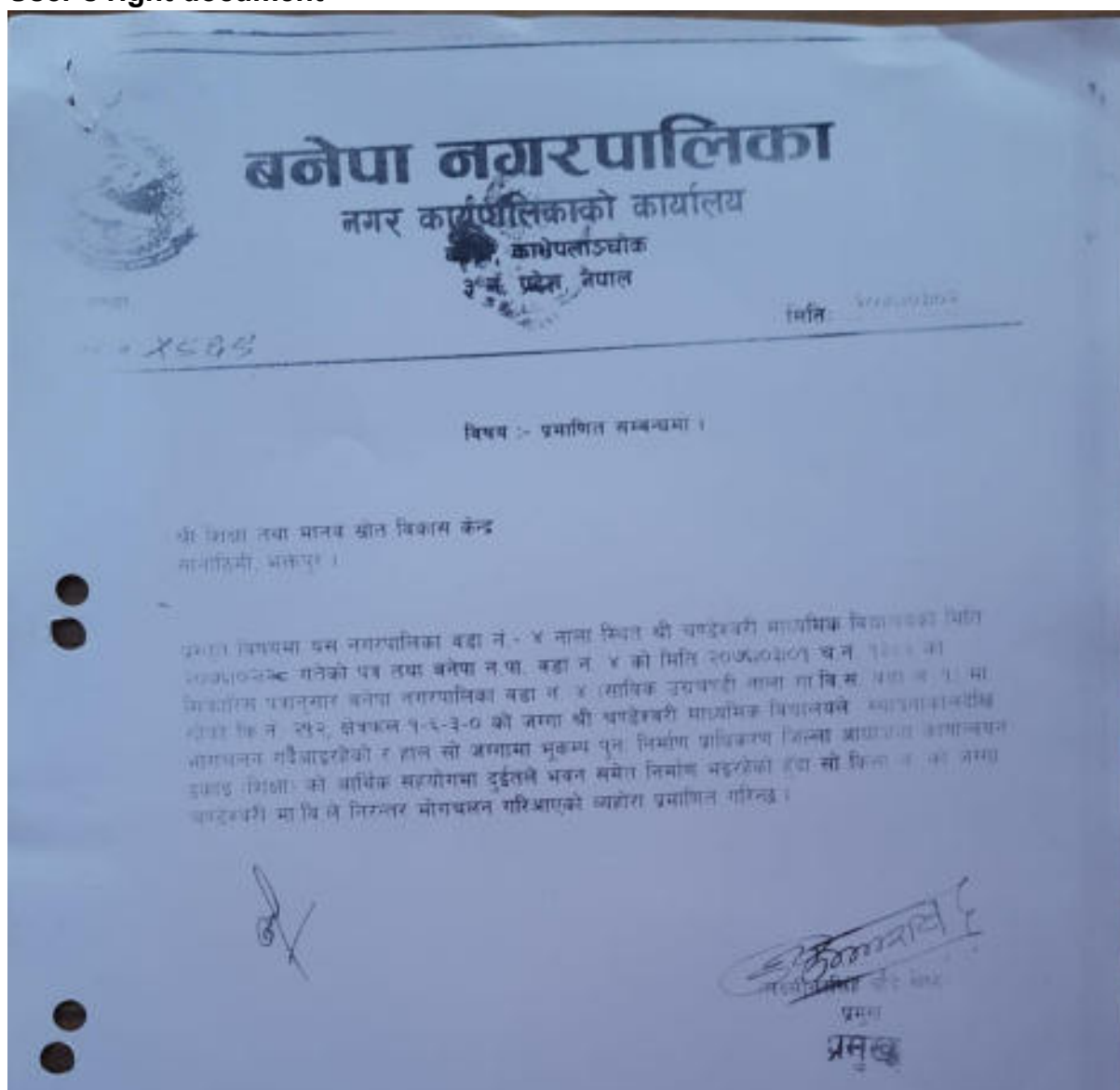








# C. User's right document



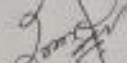

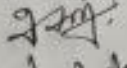
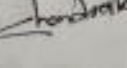
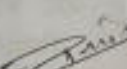

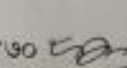


## D. School meeting minutes

### बैठक संख्या २५

आज मिति २०७७/०४/११ का दिन यस श्री चण्डेश्वरी माध्यमिक विद्यालय, बनेपा न.पा. वडा नं ४, काभ्रे जिल्लाका विद्यालय व्यवस्थापन समितिको अध्यक्ष श्री श्यामसुन्दर श्रेष्ठ ज्यू को अध्यक्षतामा बैठक बसी निम्न प्रस्ताव भाषी छलफल गर्ने निर्णय गरियो ।

#### उपस्थितिहरु:

		मोबाइल नं	
१. अध्यक्ष:	श्री श्यामसुन्दर श्रेष्ठ	९८५१०९५१५८	
२. सदस्य:	श्री नारायण प्रसाद दवाडी	९८४९३१११४१	
३. सदस्य:	श्री बबिन्द्र श्रेष्ठ	९८४९२४३४५८	
४. सदस्य:	श्री चन्द्रकला मिजार	९८१३८०८१९०	
५. सदस्य:	श्री गीता बजगाई	९८६१४७७८२०	
६. सदस्य:	श्री राम गोपाल कर्माचार्य	९८४९२४२६२९	
७. सदस्य:	श्री सीता पराजुली	९८४९४७४३६३	
८. सदस्य:	श्री केशचन्द्र श्रेष्ठ (शिक्षक प्रतिनिधि)	९८४९२३०९९९	
९. बाल क्लब अध्यक्ष:	श्री जस्टिका श्रेष्ठ (कक्षा - १०)		
१०. बाल क्लब सदस्य:	श्री अनुप बजगाई (कक्षा - ८)		
११. सदस्य सचिव:	श्री राजेन्द्र कुमार बज्राचार्य (प्रधानाध्यापक)	९८४९३२९४७०	

#### प्रस्तावहरु:

१. विद्यालय निर्माणका लागि जग्गा उपलब्ध गराउने र आवश्यक सहयोग गर्ने सम्बन्धमा ।
२. विद्यालयको जग्गा चार किल्ला खुलाउने सम्बन्धमा ।
३. निर्माणबाट निस्केका ढुङ्गा, सिमेन्ट, फलाम आदिको व्यवस्थित ढाँडा बट थनकाउने सम्बन्धमा ।
४. जग्गाको भोगाधिकार सम्बन्धमा ।
५. विद्यालय वरिपरिका बाटो, सडक आदिको चौडा गर्ने योजना बारे, उक्त गडकको क्षेत्राधिकार सम्बन्धमा ।



६. निर्माण सामग्री राख्न उचित स्थानको उपलब्ध सम्बन्धमा ।
७. निर्माणको समयमा कामदारहरुलाई राख्ने स्थानको उपलब्ध सम्बन्धमा ।
८. सांस्कृतिक सम्पदा सम्बन्धमा ।
९. पूर्वाधारहरु सम्बन्धमा ।
१०. विविध ।

#### निर्णयहरु:

१. विद्यालय पुनः निर्माण तथा रेट्रोफिटिङ्ग कार्य आरम्भ देखि अन्तसम्म विद्यालयले उपलब्ध गराउनुपर्ने जग्गा तथा आवश्यक सहयोग उपलब्ध गराउने निर्णय गरियो ।
२. विद्यालयको हाता जग्गाको चार किल्ला तपसिल बमोजिम उल्लेख भएको। साथै उक्त जग्गाको किल्ला खुलेको पत्र बनेपा न. पा वडा नं-४ वडा कार्यालय बाट प्रमाणित सिफारिस समेत पेश गर्ने निर्णय गरियो ।

#### तपसिल

पूर्वमा - बनेपा-नाला-शेरा मोटर बाटो

पश्चिम - बनेपा वडा नं ४, नाला निवासी (श्री सूर्य बहादुर श्रेष्ठ, श्री नहुछे अवाल) को घर र श्री सजिव श्रेष्ठको जग्गा

उत्तरमा - बजार भित्रको पक्कि बाटो, (श्री राम गोपाल कर्माचार्य, श्री पूर्ण गोपाल कर्माचार्य, श्री जितेन्द्र श्रेष्ठ, श्री राम काजी सुवाल, श्री रत्न काजी सुवाल, श्री दिल बहादुर सुवाल) को घर

दक्षिणमा - गोरेटो बाटो, बनेपा वडा नं ४, नाला निवासी श्री अम्बिका श्रेष्ठको जग्गा

३. निर्माण कार्यबाट निस्केका ढुङ्गा, सिमेन्ट, फलाम आदिको व्यवस्थित ढुङ्गाबाट भण्डारण एवं व्यवस्थापन गर्ने कार्य विद्यालयले गर्ने निर्णय गरियो ।

४. विद्यालय भवन रहेको कि. नं ..... क्षेत्रफलमा ..... निर्मित भवन विद्यालयको आफ्नै स्वामित्वमा भएको हुनाले स्थानीय तहको भोगाधिकार आवश्यक नदेखिएको हुनाले सो को लागि आफ्नै स्वामित्वको जग्गा धनि प्रमाण पूर्जा पेश गर्ने निर्णय गरियो ।


५. विद्यालय वरिपरिको बाटो चौडा गर्ने स्थानमा हाल रेट्रोफिटिङ गर्ने भवन नपरेको र भूकम्पबाट क्षति पुगेको ३ कोठे भवन पुनः निर्माण गर्दा ४ फिटि परम्परागत बाटो नगरपालिकाको शहर भित्रको सडक विस्तार नियम बमोजिम गर्ने गराउने निर्णय गरियो ।

६. पुनः निर्माण तथा रेट्रोफिटिङ कार्य हुदाँ शुरु देखि सम्पन्न नभए सम्मको लागि एउटा भण्डार कोठा उपलब्ध गराउने निर्णय गरियो ।


७. निर्माण कार्य जारी रहँदा विद्यालय भित्र बस्ने भएमा बस्नको लागि एउटा कोठा उपलब्ध गराउने निर्णय गरियो ।

८. हाल पुनः निर्माण तथा रेट्रोफिटिङ हुने भवन सास्कृतिक सम्पदा भित्र नपरेको निर्णय गरियो ।

९. विद्यालयको भौतिक पूर्वाधारको रूपमा कक्षा ११ र १२ दिवा कक्षाको रूपमा सञ्चालन गर्दा अझै कक्षा कोठा तथा भण्डारण कक्षहरु नपुग्ने देखिएको हुँदा सम्भव भए अरु ८ कोठा थप नयाँ भवन निर्माण कार्यका लागि अनुरोध गर्ने निर्णय गरियो ।



## E. Student's Detail



**चण्डेश्वरी माध्यमिक विद्यालय**  
**CHANDESWARI SECONDARY SCHOOL**  
 बनेपा न.पा.-४ नाला काव्रेपालञ्चोक  
 Banepa Municipality, Nala, Kavrepalanchok  
 स्थापित : २००८ Estd. 1948 (AD)

फोन नं. ०११-४१११११०

पत्र संख्या : २०७६/७७

चलानी नं. : ९२/०७७


विद्यालय कोड : २४०६२००११

मिति : २०७७/०४/१०

बनेपा नगरपालिका वडा नं - ४, काभ्रे स्थित यस विद्यालयमा शैक्षिक सत्र २०७६ मा अध्ययनरत विद्यार्थीहरूको तथ्याङ्क निम्न अनुसार रहेको व्यहोरा प्रमाणित गरिन्छ ।


**विद्यार्थी विवरण - २०७६**

कक्षा	दक्षित			जनजाति			अन्य			जम्मा		
	छात्र	छात्रा	जम्मा	छात्र	छात्रा	जम्मा	छात्र	छात्रा	जम्मा	छात्र	छात्रा	कुल जम्मा
बाल बिकास	12	6	18	20	14	34	7	14	21	39	34	73
१	3	2	5	3	5	8	2	3	5	8	10	18
२	2	2	4	9	4	13	3	2	5	14	8	22
३	3	-	3	4	6	10	3	4	7	10	10	20
४	3	3	6	11	4	15	2	3	5	16	10	26
५	4	4	8	9	8	17	2	5	7	15	17	32
६	1	4	5	9	10	19	6	5	11	16	19	35
७	2	2	4	6	10	16	9	6	15	17	18	35
८	4	4	8	4	4	8	7	10	17	15	18	33
९	1	-	1	7	12	19	7	7	14	15	19	34
१०	2	1	3	7	6	13	6	3	9	15	10	25
जम्मा	37	28	65	89	83	172	54	62	116	180	173	353

  
 राजेन्द्र कुमार बन्डारी  
 प्रधानाध्यापक



## F. Teacher's Detail



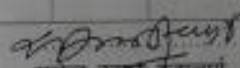
**चण्डेश्वरी माध्यमिक विद्यालय**  
**CHANDESWARI SECONDARY SCHOOL**  
 बनेपा न.पा. २ बालाकावरेपालाञ्चोक  
 Banepa Municipality, Bala, Kavrepalanchok  
 स्थापित : २००८ Estd. 1948 (AD)

फोन नं. ०११-४१११११०

पत्र संख्या : २०७६/७७  
 चलाणी नं. : ६४/०७७


विद्यालय कोड : २४०६२००११  
 मिति : २०७७/०४/१०

क्र.सं.	शिक्षक, शिक्षिकाका नाम	शिक्षक, शिक्षिकाका खण्डित विवरण					कैफियत
		लिंग	जात	जातीयता	विवरण	कैफियत	
		महिला	पुरुष	दलित	जनजाती	अन्य	
१.	राजेश्वर कुमार बजाज		✓		✓		
२.	कृष्ण गोपाल श्रेष्ठ		✓		✓		
३.	श्याम प्रसाद पाण्डेय		✓			✓	
४.	केशव श्रेष्ठ		✓		✓		
५.	हरि प्रसाद श्रेष्ठ		✓		✓		
६.	जनक राम दयाल		✓	✓			
७.	भिमसेन हुमागाई		✓			✓	
८.	रिता बादे श्रेष्ठ	✓			✓		
९.	मोहन दत्त भट्ट		✓			✓	
१०.	तेज प्रसाद मानन्धर		✓		✓		
११.	सुनिता तिमल्सिना	✓				✓	
१२.	हिरालाल विश्वकर्मा		✓	✓			
१३.	विद्या दाहाल	✓				✓	
१४.	नेम कृष्ण श्रेष्ठ		✓		✓		
१५.	हिरावती श्रेष्ठ	✓			✓		
१६.	बेनी परियार	✓		✓			
१७.	रामकला के.सी.	✓				✓	
१८.	शारदा नेपाल	✓				✓	
१९.	मिना बाइबा	✓			✓		
२०.	सीता लामा	✓			✓		
२१.	ज्योती श्रेष्ठ	✓			✓		
२२.	सुनिता विष्ट	✓				✓	
२३.	विनिता प्रजापति	✓			✓		
२४.	रीता बादे श्रेष्ठ	✓			✓		
२५.	गंगा नेपाली	✓		✓			
२६.	श्री कृष्ण नापित		✓		✓		

  
 राजेश्वर कुमार बजाज  
 प्रधानाध्यापक



## G. Ethnic Composition



**चण्डेश्वरी माध्यमिक विद्यालय**  
**CHANDESWARI SECONDARY SCHOOL**  
 बनेपा न.पा.-८, बानेश्वरी, कावरेपालचोक  
 Banepa Municipality - ८, Baneswari, Kavrepalanchok  
 स्थापित : २००८ Estd. १९४८ (AD)

फोन नं. ०११-४१११११०

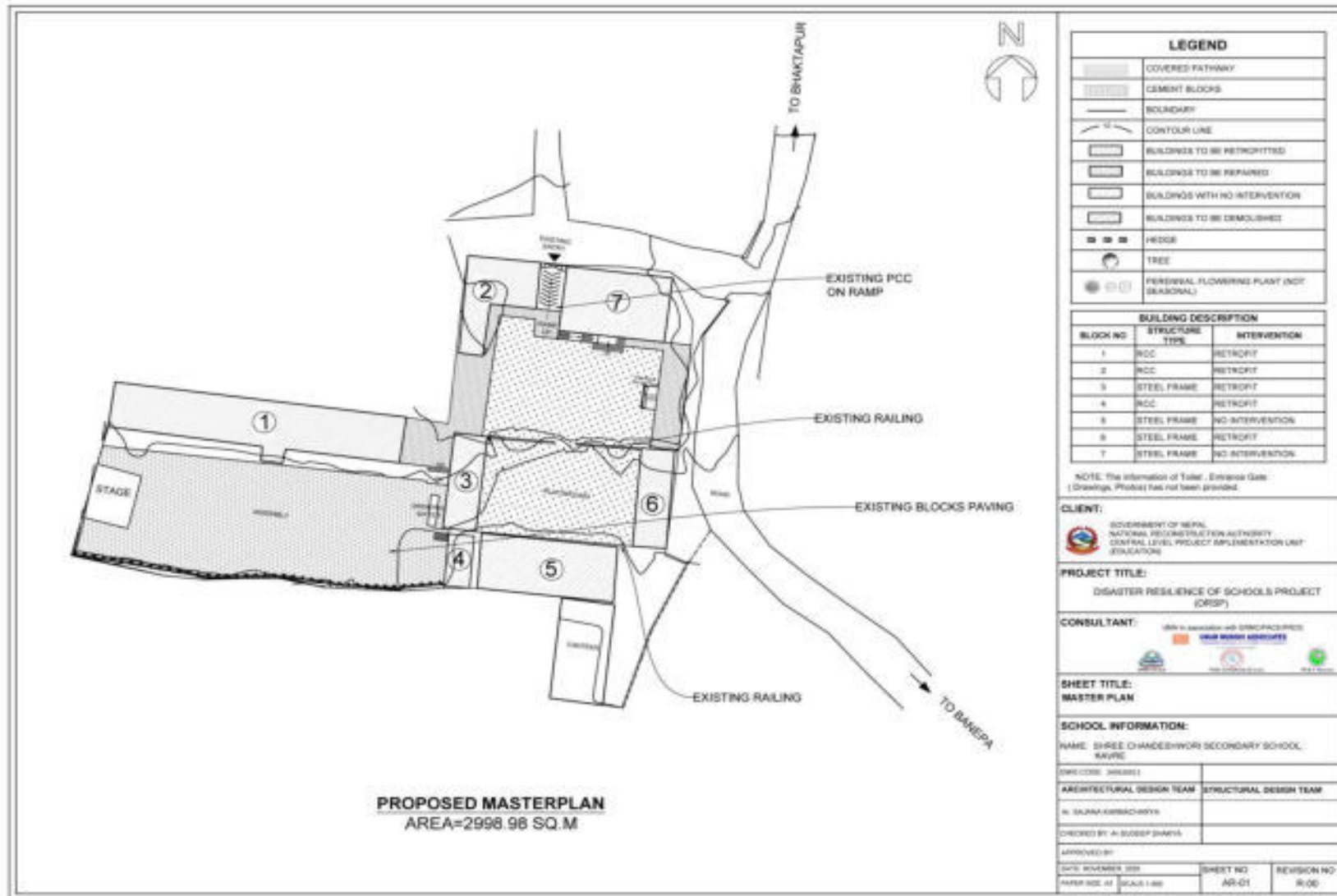
पत्र संख्या : २०७६/७३  
 तारीख : २३/०८/७६

विद्यालय कोड : २४०६२००११  
 दिनांक : २०७६/०८/१०

क्र.सं.	विद्यालयलाई पाएक पर्ने समुदाय/गाउँ/टोलको नामहरू	गा.पा./न.पा.	वडा नं.	समुदाय/गाउँ/टोल मा रहेका घरधुरी संख्या (अन्दाजी)	विद्यालय सम्मको अन्दाजी दुरी (एकतर्फ)	असोमान गर्ने मुख्य जाती/समुदाय (दलित, जनजाती, अन्य खुलाउने)
१.	गापा, गैरा, साव, डुबिलाडे, बोटपा, मेच्छे, पुलबजार, पोटे, परिवार, शोरा, आंगाल, चुन्ने, माभलाट, बाताल, खरिहार	बनेपा न.पा.	४	दलित ७३ जनजाती ४४५ अन्य १८२	०-२ कि.मी.	नेवार, तामाङ, गुरुङ, थप्ले, बिजुक्छमा, नेपाली, परिवार, दाहाल, माझकोटा, बजगाई, तुहाना
२.	पारीटाल, अमाहटले, कामीडाडाँ, मिरदेलटोल, नेवारटोल, बजगाई, चौतारा, घुटेटोल, मेलटोल, आरुली बाप्नी, स्वाइसेडाडाँ, चुनाताल, लप्सीकोट, राइमाल, बाटोभुनि, कोदार, कुलोचौर, दाउराखलिपा, गुमाचौर, अन्डेदुङ्गा, डिगटोल, शोरा, माभटोल, पखेरा, खर्क, टाँके, तल्लोटोल, काशिभन्ज्याङ, टम्बोक, देउराली, रातोघरे, आरुली, वाँकाखेत, डाडाँघरे, फलामोटे, बत्ती, भुम्ललाघरे, पखेराघरे, दिरोटा, चिसवा, खर्कडाडाँ, लोम, मुहान, मागले, रातमाटे, पुल्खार, अन्ज्याङ	बनेपा न.पा.	३	दलित १२ जनजाती ११४ अन्य ४२४	२-५ कि.मी. अ	मिरदेल, बजगाई, दाहाल, धोरासाहने, नेपाल, रजितकार, गुरुङ, न्यौपाने, तामा, कामीबाई, परिवार, थि.क.
				जम्मा १७४०		

नेपाल सरकार, शिक्षा विभाग, काठमाडौं  
 -२०७६ असार  
 राजेश कुमार बज्राचार्य  
 प्रधानाध्यापक

## H. Proposed Master Plan



## Annex 12: Janata SS, Hokse, Panchkhal Municipality-07, Kavre

### A. Details of the Land Availability, Requirements and Proposed Structures

Details	Area (sq. m.)	Remarks
Total area of land owned by school as per land ownership certificate.	1,464.61	
Total area of Land within existing school boundary	3,256.452	
Total area of land required as per master plan (sq. m.)	3,256.452	
Land ownership status of existing land (sq. m.)	3944.77	
i) With Land ownership certificate	1,464.61	
ii) User right with local government or owner agency approval	2,480.16	
iii) Voluntary donation by private owner	NA	

## B. Landownership Documents

[illegible]



घोष को सुरकार

533983

भूमिसुधार तथा भूमिस्था मन्त्रालय  
भूमिसुधार तथा स्ववस्थापन विभाग

कार्यालय

जग्गाधनी सकेत नम्बर

1	2	3	4	5	6	7	8	9	10	11	12
---	---	---	---	---	---	---	---	---	----	----	----

कार्यालय



गौठाको छाप	
दायाँ	बायाँ

फोटो प्रमाणित गर्नेको दस्तखत

जग्गा धनीको नाम घर जगत माध्यमिक विद्यालय  
ठेगाना पुनः अञ्चल बागेश्वर जिल्ला डोल्पा इलाका  
होचो नगरपालिका/गाउँ विकास समिति वडा नं. ४  
जग्गाधनीको बाबु/पतिको नाम घर X  
बाजे/ससुराको नाम घर X  
नागरिकता नम्बर र मिति X  
नागरिकता प्रदान गर्ने कार्यालय X  
जग्गावालाको दस्तखत जगत माध्यमिक विद्यालय  
जग्गाधनी प्रमाण पत्र दिने कार्यालय कार्यालयको छाप





### C. User's right Documents

"पाँचखाल नगर-सुवि सहर"


## पाँचखाल नगरपालिका

नं. वडा कार्यालय

पाँचखाल, काभ्रेपलाञ्चोक  
सुदूरपश्चिम प्रदेश, नेपाल

स.स. - ०६७१०६८  
स.न. - २६४४

दिनांक - २०७६/०८/०६




प्रदेश - काभ्रेपलाञ्चोक  
न.पा. - पाँचखाल  
(सुदूरपश्चिम प्रदेश)

जो जससँग सम्बन्ध राख्छ ।

विषय: जग्गा भोगचलन सम्बन्धमा ।

प्रस्तुतविषयमा काभ्रेपलाञ्चोक जिल्ला पाँचखाल न.पा. वडा नं. ८ होस्ने गाउँमा संचालनमा रहि आएको थो जग्गा मा.वि/प्रा.वि ले विगत वि.स २०५० साल अर्थात ६७ वर्ष देखि विद्यालय संचालन गर्दै आएको कि.न. को ४-५४-०-० रोपनी क्षेत्रफलको जग्गा उक्त विद्यालयलाई यस न.पा. वडा कार्यालयको (साविक होस्नेवजार गाविस) मिति २०५३/०५/०५ गतेको निर्णय अनुसार भोगाधिकार दिईएको भोग चलन गरि आइरहेको व्यहोरा अनुरोधका साथ सिफारिस गरिन्छ ।

साथै उक्त विद्यालय भवन र विद्यालयले चर्चेको जग्गागा.पा./न.पा. को मन्त्र्य मापदण्ड भित्र तथर्ने जानकारी गरिन्छ ।

  
सुशिल तामराक  
वडा अध्यक्ष

Website: [panchkhalmun.gov.np](http://panchkhalmun.gov.np) | Email: [panchkhalmunicipality@gmail.com](mailto:panchkhalmunicipality@gmail.com)

## D. School meeting minutes

आज मिति २०७६।८।२८ गतेको दिन मातृ संस्था मा नि.  
वि. वि. को. को. अकादमी श्री गौरीकु आदिको अध्यक्षतामा बैठकको  
विभिन्न विषयहरू चर्चा गरियो।

उपस्थिति :-

१. श्री श्रीधर श्रेष्ठ - अध्यक्ष	- ९८५१५०५०४४	चैत्य
२. श्री प्रकाश तामाङ - सदस्य	- ९८६९५५५५६३	९८०३००५९३१
३. श्री लक्ष्मी रेग्मा - सदस्य	- ९८६९५५५५६३	लक्ष्मी
४. श्री लक्ष्मी तामाङ - "	- ९८६९५५५५६३	लक्ष्मी
५. श्री सन्तोष प्र. कुँजरा - "	- ९८०३५०७३५२	सन्तोष
६. श्री रज्जा देवी वज्रपाई - "	- ९८५६९७३००	रज्जा
७. श्री रज्जा तामाङ - (को. अकादमी)	- ९८५६९७३००	रज्जा
८. श्री लक्ष्मी देवी तामाङ - (को. अकादमी)	- ९८५६९७३००	लक्ष्मी
९. श्री नरेन्द्र आ. - आय. री. सदस्य	- ९८५६९७३००	नरेन्द्र

पुस्तकालय :-

१. लक्ष्मी देवी तामाङको पुस्तकालय
२. शिशु सन्तोष तामाङको पुस्तकालय
३. सहायक प्र. अ. वि. पुस्तकालय
४. विद्यालय विभाजनको लागि जग्गा उपलब्ध गराउने र  
प्रत्येकको पुस्तकालय गर्ने सम्झौता
५. विद्यालयको जग्गाको चारै दिक्का खुलाउने सम्झौता
६. निर्माणको निष्कर्ष हुनुमा, डिजाइन, फलाम आदिको व्यवस्थापन कसरी  
चलाउने सम्झौता
७. T.L.C. आवस्यक गृह नभएको रंग भए स्थान, क्षेत्रफल तथा  
ठूलो जग्गाको भौतिकी सम्झौता
८. विद्यालय नदीपारीको बाटो, सडक आदिको चौडा गर्ने योजना  
गर्ने ठूलो सडकको क्षेत्राधिकार सम्झौता
९. निर्माण सामग्री रालो इन्जिन स्थानको उपलब्ध सम्झौता
१०. निर्माणको सम्पत्ति कामदारलाई रालो स्थानको उपलब्ध  
सम्झौता
११. सांस्कृतिक सम्झौता सम्झौता
१२. स्वास्थ्य सम्झौता सम्झौता
१३. ~~निर्माण~~ रोजीको गुणस्तर अनिवार्य सम्झौता
१४. विद्यालय हाता नदी वरी र विद्यालय स्वास्थ्य सम्झौता  
सम्झौता ।



4. प्रस्ताव नं. 5 माची हलफल जर्दी निर्माण करी विद्यालय निर्माण करून विजेर  
मलम आदि व्यवस्थापन गर् विद्यालय व्यवस्थापन समितिके आबतम  
करावोना ए व्यवस्थापन करि गरी निर्माण करवाइ मने अंमलमा आये।

6. प्रस्ताव नं. 6 माची हलफल जर्दी T.L.C. विद्यालय निर्माण करवा  
करावोना लगेर भुमरु इने मनेमने T.L.C निर्माण करि आबतम  
करावोना निर्माण करवाइ आबतम करवा उपलब्ध गराउन सदिने कुप सर्वसहमी  
ने निर्माण गरि।

7. प्रस्ताव नं. 7 माची हलफल जर्दी विद्यालय बरीबरीवाये, मडकु आदि  
वाये गरी योजना बलबाल नरहेको ए उक्त कार्यक्रम अरुमा पनी  
मनेमने विद्यालय निर्माण कार्यमा कुने वाधा नपुग्ने निर्माण सर्वसहमी  
ने गरि।

8. प्रस्ताव नं. 8 माची हलफल जर्दी निर्माण सामग्री राख्ना इति  
स्थानको व्यवस्था विद्यालय व्यवस्थापन समितिके ए विद्यालयमने गर्ने  
निर्माण सर्वसहमीने गरि।

90. प्रस्ताव नं. 90 माची हलफल जर्दी निर्माणको क्रममा कामदारलाई  
राख्ने स्थानको उपलब्ध गराउने सर्वसहमीने निर्माण गरि।

99. लैस्कुलिके प्रस्ताव नं. 99 माची हलफल जर्दी विद्यालय निर्माण  
को क्रममा कुनेपनी लैस्कुलिके समुदाय मने विद्यालयको आफ्नासमा  
नरहेको ए समुदायको निर्माण कार्यमा कुने वाधा नपुग्ने कुप सर्वसहमी  
ने निर्माण गरि।

92. प्रस्ताव नं. 92 माची हलफल जर्दी विद्यालयको निर्माण तथा  
पुनः निर्माणको क्रममा विद्यालयमने आबतम करि एवाधाइ उपलब्ध  
गराउन लम्ने निर्माण चलाई गरि।

92. प्रस्ताव नं. 92 माची हलफल जर्दी शैक्षिक गुणावर अतिशय  
नै लगी जोड दिने ए लक्ष्मणमने समितिके एकदो लक्ष्मण, बुद्धावर,  
अबतम पूवाधारको व्यवस्थापन तथा अबतम निर्माण दिने सदिने  
कुप सर्वसहमीने निर्माण गरि।



૧૪. પ્રાથમિક નં. ૧૪ માધ્યમિક દરમિયાન ગર્ભ વિદ્યાર્થીનીઓ કાન  
 વીધી તથા કાન કોડા ક્રિયામાં લાભાર્થીનીઓને પ્રાથમિક  
 કોડા ખાતે ૮ સદસ્ય લખા રાખે તેનાથી સુધારા લઈને  
 લાભાર્થીની ૮ કોડા-૧૩ વાર વચ્ચે રૂપાઈ ૮ લખા મળે તે  
 અપનાવે ૮ અપનાવે લગાડે નિયમ પાલન કરાશે /

૧૫. પ્રાથમિક નં. ૧૫ માધ્યમિક દરમિયાન ગર્ભ આંગણી વૈદ્ય ૨૦૬૬ પુર્વ  
 ૧૬ ગતે શુક્રવાર ૧૭ જાન્યુઆરી નિયમ પાલન કરાશે /

*(Signature)*

*(Signature)*

*(Signature)*

લેડી

ગંગા

૧

ડિપ્ટી

*(Signature)*


*(Signature)*





# E. Students details

फोन नं. ०११-६८३६०८



## जनता माध्यमिक विद्यालय

### JANATA SECONDARY SCHOOL

पंचखाल-८, हुमना, काव्रेपालचोक (Panchkhal-8, Humna, Kawrepalanchok)

स्था. २०१० (Estd: 2010)

पत्र संख्या (L.No.) ११६६/०६८

संदर्भ नं. (Ref.No.) ४०

मिति (Date) १०/०६/०८/१८

श्रीमान सुमुल पन्ने

DLPDU

विद्यार्थी विवरण

क्रमा	विद्यार्थीको विवरण, जातजातीसम्बन्धित विवरण									अपाङ्गताभएका विद्यार्थी	
	वर्ग		जनजाती		अन्य		जम्मा		कुलजम्मा	छात्र	छात्रा
	छात्रा	छात्र	छात्रा	छात्र	छात्रा	छात्र	छात्रा	छात्र			
शिव	१	२	४	३	२	२	७	७	१४		
१	०	०	४	१	०	२	४	३	७		
२	१	०	३	३	०	१	४	४	८		
३	२	३	३	२	०	२	४	७	१२		
४	३	०	४	६	०	०	८	६	१४		
५	०	१	६	८	१	२	७	११	१८		
६	३	०	१७	१०	१	२	२१	१२	३१		
७	६	०	८	११	४	८	१९	१९	३८		
८	३	१	१४	१८	२	८	२०	२६	४६		
९	२	१	१२	१२	८	६	२२	१९	४१		
१०	१	०	१३	९	२	८	१२	२१	३३		
११	१	०	३	४	०	२	४	६	१०		
१२	१	०	३	२	२	१	६	३	९		
जम्मा	२४	८	१६	८९	२३	४२	१३९	१४४	२८३		
छात्रा+छात्र	३२		१८४		६४		२८३				

नोट: १. रोल १० सम्मको अन्य विवरण समावेश गर्ने तथ्य ११ छात्र, ११ छात्रा, शिव कक्षा


-----

कार्यकारी प्रमुख

(सुमुल पन्ने)

# F. Teachers detail

पृष्ठ नं. १११-६८३६८८



## जनता माध्यमिक विद्यालय

### JANATA SECONDARY SCHOOL


पंचखाल-८, होक्से, कावेरपालांचोक (Panchkhal-8, Hoksar, Kavrepalanchok)

स्था. २०१० (Estd: 2010)

सं.सं. (L.No.) २६६६/६८८

पत्राकी नं. (Ref.No.) ४१

मिति (Date): २०७६/०८/२८




मीमान डुपुल ८५  
DUPDU

प्रिन्सिपलको विमोक्ष

क्र.सं.	शिक्षक, शिक्षिकाको नाम	शिक्षक, शिक्षिकाको खण्डिकृत विवरण					कैफियत
		लिंग		जातजातीगतविवरण			
		महिला	पुरुष	दमित	जनजाती	अन्य	
१	साराकुष नेपाली		✓	✓			
२	विजय कुमार बस्नेत		✓			✓	
३	नवराज बस्नेत		✓			✓	
४	मुलीचन डुगाना		✓			✓	
५	रामशरण उप्रेती		✓			✓	
६	अभ्युत दाहाल		✓			✓	
७	सवित्री न्यौपाने	✓				✓	
८	सुष्मी सिनवाल	✓				✓	
९	अमृत हमाल		✓			✓	
१०	सुरेन्द्र शर्मा		✓			✓	
११	रामहरी पौडेल		✓			✓	
१२	रामप्रसाद डुगाना		✓			✓	
१३	मालती सुइटेम	✓				✓	
१४	योगनाथ सरथान		✓			✓	
१५	संगिता चौलागाई	✓				✓	
१६	सुष्मी दाहाल	✓				✓	
१७	भावना गौतम	✓				✓	
१८	सविता दाहाल	✓				✓	

जम्माशिक्षक संख्या १९, जम्माशिक्षिका संख्या ७, अन्य प्रशासनकर्मचारी जम्मासंख्या १ पुरुष संख्या १

  
 ताराकुष नेपाली  
 (पुद्गाताध्यापक)  
 २०७६/०८/२८  
 प्रिन्सिपलको

G. Ethnic composition of the school catchment

**जनता माध्यमिक विद्यालय**  
**JANATA SECONDARY SCHOOL**  
 पंचखाल-८, होखे, कावरेपालाञ्चोक (Panchkhal-8, Hoxe, Kavrepalanchok)  
 स्था: २०१० (Estd: 2010)

पत्र संख्या (L No): 2666/६८  
 पत्रांक नं (Ref No): ३९  
 मिति (Date): २०७०/०८/२८

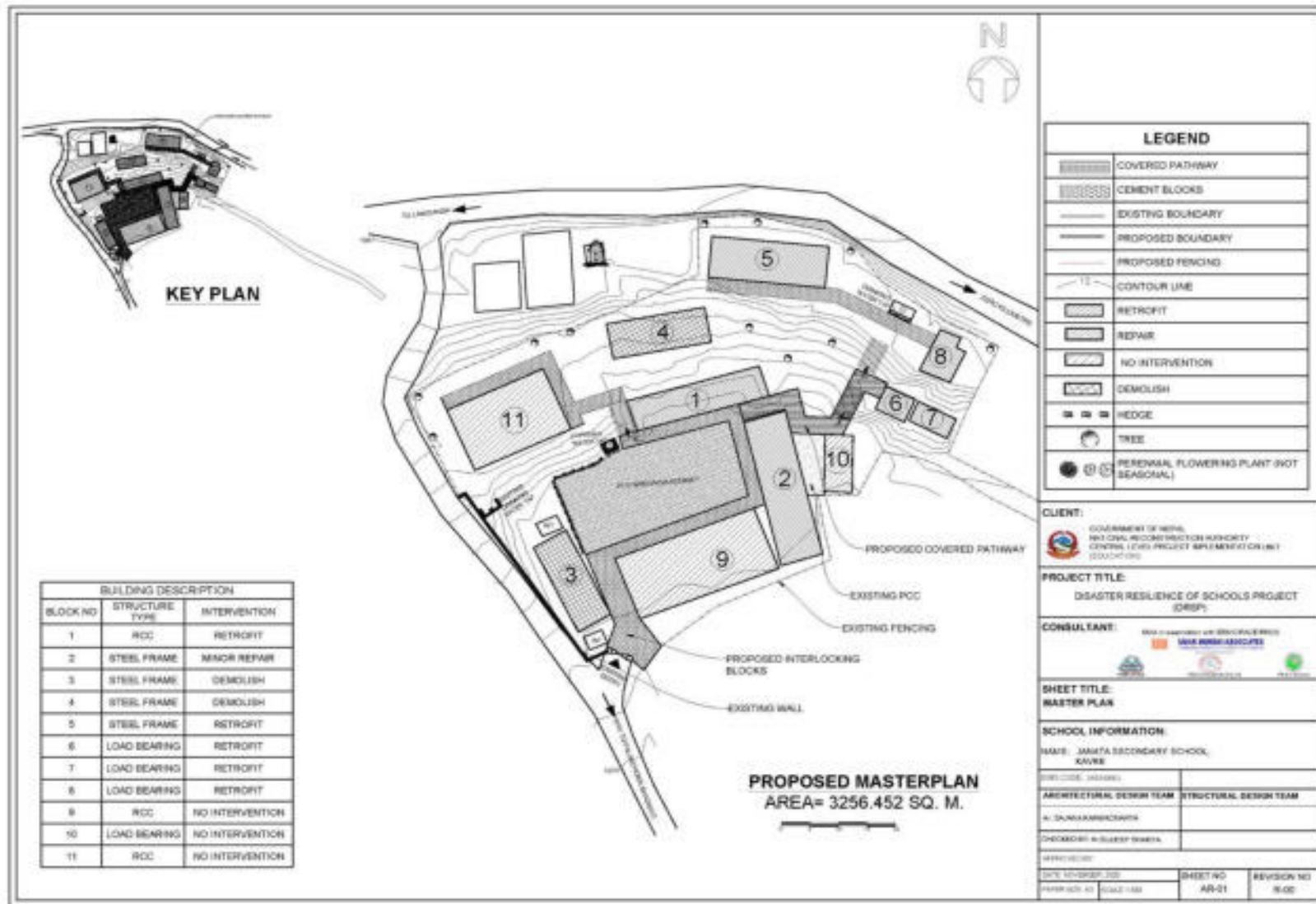
प्रीतिमान सुनुवर  
 DLPDU

**सोका क्षेत्र किम्वदो विवरण**

क्र.सं.	विद्यालयलाई बाएक पर्ने समुदाय/गाउँ/टोलको नामहरू	गा.पा./न.पा.	वडा नं.	समुदाय/गाउँ/टोलमा रहेका घरधुरी संख्या (अनुमानित)	विद्यालय सम्मको अनुमानित दूरी (एकतर्फ)	समावेश गर्ने मुख्य जाती/समुदाय (दलित, जनजाती, अन्य अनुमानित)
१	भरौली	पाँचखाल न.पा.	८	दलित ०, जनजाती २०, अन्य ५	१.५ कि.मी	जनजाती
२	साकिने	पाँचखाल न.पा.	८	दलित ०, जनजाती ४०, अन्य ०	१ कि.मी	जनजाती
३	धुम्डा	पाँचखाल न.पा.	८	दलित ०, जनजाती ६, अन्य ४०	२०० मिटर	बाहुन, क्षेत्री
४	शिखारपुर	पाँचखाल न.पा.	७	दलित २५, जनजाती १५, अन्य २०	१ कि.मी	दलित
५	पिप्रापानी	पाँचखाल न.पा.	८	दलित ५, जनजाती ६०, अन्य १०	२ कि.मी	जनजाती

ला.स.स.स. नेपाली  
 (सुनुवर/सुनुवर)  
 २०७०/०८/२८

## H. Proposed Master Plan



### Annex 13: Kalika SS, Tinpihle, Panchkhal Municipality-01, Kavre

#### A. Details of the Land Availability, Requirements and Proposed Structures

Details	Area (sq. m.)	Remarks
Total area of land owned by school as per land ownership certificate.	NA	
Total area of Land within existing school boundary	2,425.92	
Total area of land required as per master plan (sq. m.)	2,425.92	
Land ownership status of existing land (sq. m.)		
i) With Land ownership certificate		
ii) User right with local government or owner agency approval	10,174.8	
iii) Voluntary donation by private owner		



[illegible]



महानगरपालिका  
नगर प्रशासन तथा व्यवस्था महासमिति

फाइल नं.

नापी विभाग

(नापी कार्यालय)

१८६५०

०६/१२/२६

संख्या-०३६/५६

तारीख-०६/१२/२६

४६६



मिति ०६/१२/२६

विषय: श्रीमान मुकुलका र प्रतिष्ठित पदार्थको बारे

श्री मानलोक नारायण र जम्मा पुष्पा (वडा)

प्रस्तुत विषयमा तलको चर्चा गर्ने गर्दा  
मिति ०६/१२/२६ को पत्रमा पुष्पाको र

श्रीमान मुकुलका र प्रतिष्ठित पदार्थको बारे  
चर्चा गर्ने भएता पनि उक्त पत्रमा

चर्चा गर्ने दावाको विषय ४६६ नम्बरको जम्मा  
विद्यालयको भएता पनि श्रीमान मुकुलका यसको

नक्का ५०० रजम मानन्दा छिन् र जम्मा  
मिति ०६/१२/२६ को पत्रमा उक्त पत्रमा

श्रीमान मुकुलका र प्रतिष्ठित पदार्थको बारे  
चर्चा गर्ने भएता पनि उक्त पत्रमा

०३६/५६  
नापी अधिकारी

पौषः ०५१ १९११

जिल्हा शिक्षा कार्यालय

821507

(

21(101)

अंशः ६ मिनिः-

0750

सुनिश्चित, वाच्ये

Ref: 3046(2) 122...

विषय :- शिक्षा विषय सम्बन्धित ।

જો માલપોત કાઢાઈ, તો  
કાઢે ।

प्रस्तुत विन्यासा श्री कालिका वि. मा. वि. बेलोटेवाट दे. बरको  
 पञ्चानुसार बेलोटे गा. वि. सं. बडा नं. ६ स्थित वि. नं. २०४ की अन्दाजी  
 २० विमर्श जग गा. उक्त विवरण भोगरुन गा. बरकोटे सीरी विवा-  
 दका वि. नाम दर्शको तागि कागजात पेठ भस्को हुंदा उक्त विवरणको  
 नाममा विन्यानुसार दर्ता गरिदिनु कुन सिफारिस प्राप्त अनुमोद छ ।

26/11/22



[illegible]







## E. Teachers Detail

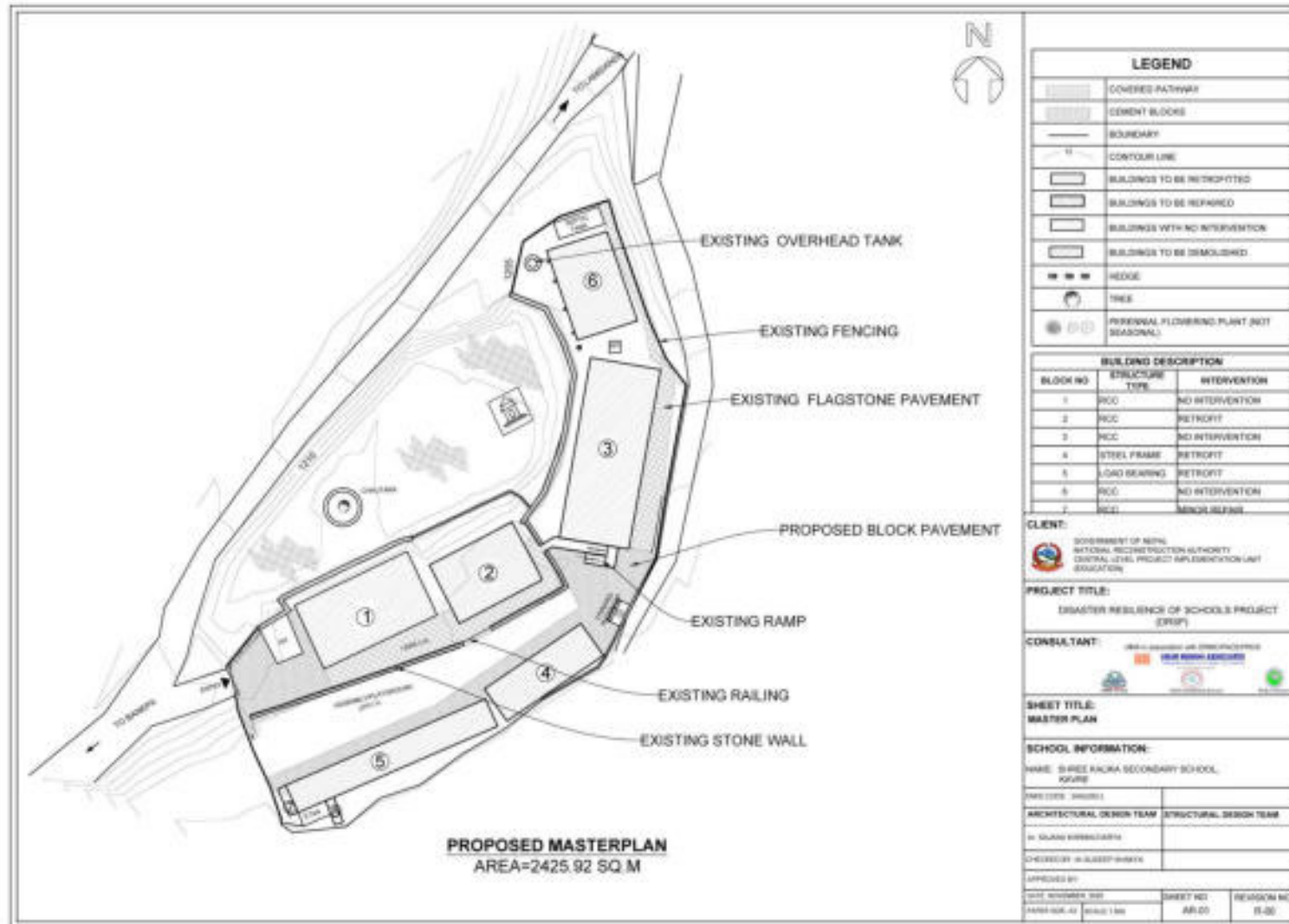
शिक्षक शिक्षिका र कार्यालय कर्मचारीको विवरण						
क्र.स	शिक्षक शिक्षिकाको नाम	शिक्षक शिक्षिकाको खण्डीकृत विवरण				
		लिंग		लिंग जात जातिगत विवरण		
		महिला	पुरुष	दलित	जनजाती	अन्य
१	चिन्तामणी चौलागाई		✓			✓
२	सरस्वती अधिकारी न्यौपाने	✓				✓
३	राममणी सापकोटा		✓			✓
४	सुन्दर श्रेष्ठ		✓		✓	✓
५	श्रीराम हुँमागाइ		✓			✓
६	रामेश्वोर सापकोटा		✓			✓
७	प्रकाश दुंगाना		✓			✓
८	सम्झना बजगाई	✓				✓
९	कृष्ण कुमार थापा मगर		✓		✓	
१०	शुभद्रा नेपाल	✓				✓
११	उद्धव प्रसाद अधिकारी		✓			✓
१२	रमेश कुमार यादव		✓			✓
१३	बिमला तामाङ	✓			✓	
१४	रमिता तामाङ	✓			✓	
१५	निर्मला तामाङ	✓			✓	
१६	सरिता तामाङ	✓			✓	
१७	टंक बहादुर तामाङ		✓		✓	
जम्मा शिक्षक संख्या १०, जम्मा शिक्षिका संख्या ६, अन्य प्रशासन कर्मचारी जम्मा महिला संख्या १, पुरुष संख्या १,						

# F. Ethnic composition of the school catchment

क्र.सं.	विद्यालयबाट छुट्टै पाएकै समुदाय / गाउँ / टोलको नामहरू	डा.या./त.प. तह	न	रहैका घरधुरी संख्या	सम्मको अन्दाजी दूरी	मुख्य जाती समुदाय
१	तिनविपरे	पाँचखाल	१	दलित - जनजाती ५० अन्य ५	१० देखि ५०० मिटरसम्म	तामाङ / ब्राह्मण
२	बेसि टोल गाउँ	पाँचखाल	१	दलित - जनजाती ३० अन्य -	१ कि मि देखि २ कि मि सम्म	तामाङ
३	माने गाउँ	पाँचखाल	१	दलित १० जनजाती ५० अन्य -	५०० मिटरदेखि १ कि मि सम्म	बिक / तामाङ
४	सुन्दर डाँडा	पाँचखाल	१	दलित - जनजाती २० अन्य ३०	१ कि मि देखि १.५ कि मि सम्म	ब्राह्मण / क्षेत्री / तामाङ
५	कोट्याङ	पाँचखाल	१	दलित १० जनजाती ५० अन्य ५	१ कि मि	ब्राह्मण / क्षेत्री / तामाङ

विद्यालयलाई पाएक पर्ने समुदाय / गाउँ / टोलको विवरण

## G. Proposed Master Plan



## **Annex 14: Mangal Jana Bijaya SS, Mangaltar, Roshi RM-2, Kavre**

### **A. Details of the Land Availability, Requirements and Proposed Structures**

<b>Details</b>	<b>Area (sq. m.)</b>	<b>Remarks</b>
Total area of land owned by school as per land ownership certificate.	1,267.87	
Total area of Land within existing school boundary	3,138.6	
Total area of land required as per master plan (sq. m.)	3,138.6	
Land ownership status of existing land (sq. m.)	5,337.79	
i) With Land ownership certificate	1,267.87	
ii) User right with local government or owner agency approval	4,069.92	
iii) Voluntary donation by private owner	NA	



## B. Land Ownership Certificate

56284


श्री X की सरकार

भूमिसुधार तथा व्यवस्था मन्त्रालय

भूमिसुधार तथा व्यवस्थापन विभाग

..... कार्यालय

जग्गाधनी सर्वेक्षक नम्बर

फोटो (स्वैत रंगमा)		<p>.....</p> <p>.....</p> <p>.....</p>
	<p>.....</p> <p>.....</p> <p>.....</p>	<p>.....</p> <p>.....</p> <p>.....</p>

फोटो प्रमाणित गर्नुको दस्तखत

जग्गा धनीको नाम यर मैमलाइन विकास प्रा.स.भा.सि.सि. उपेन्द्र १९९८

ठेगाना १०१५१० प्रचल ५२३ तिलना ..... इलाका .....

..... नगरपालिका/गाउँ विकास समिति वडा नं. १२०८

जग्गाधनीको बाहु/पतिको नाम यर X

बाजे/ससुराको नाम यर X

कार्यरक्षता नम्बर र मिति X

सागरिकता प्रदान गर्ने कार्यालय X

जग्गाधनीको दस्तखत ..... लेखान्तक .....

जग्गाधनी प्रमाण पत्र दिने कार्यालय .....

(कार्यालयको छाप)





## About Our Publications

ज.प.सं.पुर्जा नं:- १८०३२

जम्बाधनी कृता प्रमथ पुता  
धलिखेल काभ्रेपलान्चोक

ਅਧਿਆਪਨੀਕੋ ਭਾਗ ਖਰ  
ਠੇਕਾਨਾ

:- श्री भंगल जन विजय तुल्य मा. वि.

:- विन्यास:- काशेपलाभौक मा.पि.स./न.पा.:- संगनटार बडा नं.:- ४

नागरिकता / एन सी आर

BOOK NO. 1

॥१॥ विष्णु शिवा कार्यलय , काभेपलान्ते

100

Site	1
Area	1

अनुसूचित समुदाय

प्रमाण संकेत		रा.मि.म. म.पा.	वडा नं./ नक्सा मिटर	क्रिया नं.	विवरण (पट्टा, अवारी, इत्यदि)	म.पा.को प्रमाण	मोदीको नाम वर	जमिन मा वर्ग	क्षेत्रफल मुली) म.मि.	मोड/पला नं.	सिपियन विवरण	प्रमाण संकेत रकमा
स.वि.नं.	सहकार व्यवस्था											
२४	४०९ ग २०००/१०/१५	२	२	२४	आकृती	५५५	५०५०	५०५०	५०५०	५०५०	५०५०	५०५०
	राजिनामा	२५			देखर निर्दि							

06-13-00149

जयमा धनपत्र (प.मी.) ५३.६६

प्रिन्ट गर्नीको दस्तखत

पिन्ट मिति : २०७०/१०/१५

रजु गर्जीको दस्तखत :-

Page 1 of 1




[illegible][illegible]






C. User Right Documents

 **रोशी गाउँपालिका**  
**Roshi Rural Municipality**

९ नं. वडा कार्यालय मंगलटार, काभ्रेपलाञ्चोक  
9 No. Ward Office Mangaltar, Kavrepalanchok  
बागमती प्रदेश, नेपाल (Bagmati Province, Nepal)

पत्र संख्या (Letter No.): ०६६/०६८  
चलानी नं. (Ref No.): ४२

मिति (Date): २०६६/०४/०९



जो जससँग सम्बन्ध राख्दछ ।


विषय: जग्गाभोगचलन सम्बन्धमा ।

प्रस्तुतविषयमा काभ्रेपलाञ्चोक जिल्ला रोशीगाउँपालिका ९ नं वडाको मंगलटार बजारमा संचालनमा रहिआएको श्री मंगलजन विजय मा.वि.ले विगत २०५८ सालअघि १९ वर्ष देखि विद्यालय संचालन गर्दै आएको कि.नं. ३६ र कि.नं. २३५ को ८.०.०.० -आठ रोपनी) क्षेत्रफलको जग्गाउत्तविद्यालयलाई यस वडा नं. ९ को कार्यपालिको मिति २०७७/०४/१६ गतेको निर्णय अनुसार भोगचलन गरि आईरहेको व्यहोरा अनुरोधका साथ सिफारीस गरिन्छ ।

साथै उक्तविद्यालय भवन र विद्यालयले चर्चेको जग्गा गा.पा. को सडक मापदण्ड भित्र नपर्ने जानकारी गरिन्छ ।

बोदार्थ :

श्री रोशी गाउँ पालिकाको कार्यालय ,कटुञ्जेवेसी ,काभ्रेपलाञ्चोक ।

  
२०७७/०४/२६  
वडा अध्यक्ष  
जयम लामा  
वडा अध्यक्ष

## D. Minutes of Meeting

शी

Page No.:  
 Date:

आज मिति २०७७ साल भाद्रपद २४  
 गतेका दिन काभ्रेपलाञ्चोक जिल्ला सेवा  
 गाउँपालिका वडा नं ५ स्थित श्री गैंगल  
 उग्र विमल माध्यमिक विद्यालयको विद्यालय  
 व्यवस्थापन समितिको बैठक सम्पन्न  
 भएकाले श्री वसुदेवज तामाको अध्यक्षता  
 तामा बसियो।

उपस्थित

क्र.सं.	नाम थर	पद	मो. नं.	स्थिति
१.	वसुदेवज तामा	आध्यक्ष	९८०३२३०३८७	उपस्थित
२.	बालु कुमार जोशी	सदस्य	९८४९६४३२६७	उपस्थित
३.	मान शर्मा	सदस्य	९८६००२३३४३	उपस्थित
४.	श्रीमती तामा	"	९८६९८५३७५७	उपस्थित
५.	इन्द्रजित तामा	"	९८२३२०४७८२	उपस्थित
६.	मान बहादुर तामा	"	९८९८२९४८००	उपस्थित
७.	अमर तामा	तलाशकर्ता	९८६५४५०७९	उपस्थित
८.	समान जोशी अधिकारी	सदस्य	९८६००२३४०४	उपस्थित
९.	बाबु थापा	सदस्य-सचिव	९८४९६४८८२९	उपस्थित

उपस्थितहरू

- विद्यालय निर्माणका लागि सगुन उपलब्ध।
- विद्यालयको जग्गाको चार किल्ला खुलाइने।
- गिर्जाघर स्थापनाको लागि सम्झौता।
- TLC स्थापना।
- गिर्जाघर स्थापना तथा भवनको व्यवस्थापन।
- शौचालय, सुरुवात तथा प्रविष्टार स्थापना।
- आ.व. २०७७/०७८ लागि मिति तथा बजेट।
- विभिन्न विषयहरू।

निर्णय गर्दा, (कस्तापु) श्री १ जनाले हस्ताक्षर  
 गरी यस विद्यालयको तामा तामा

*Handwritten signature*

२०१६ में काल वैज्ञानिक पद्धति से गणकी विज्ञान  
कार्य प्रक्रमको कार्य दानि पुनः गणकी हरा  
उक्त विद्यालय भवनको विद्यालय पुनर्नी  
दरम (Ratna Singh) तथा अन्य कार्य प्रक्रम  
गति जगता उपलब्ध कराउने र विज्ञानको  
लागी (आवश्यक) सुविधा गति भन्ने विषय  
पारित गरियो।

विज्ञान र प्रस्ताव र समिति हलदल  
हवा घर विद्यालयको देखाको दि. १ र  
दोशदलका जगता जगता धार्मिक प्रमाण रहेको  
र को जगताको अनिष्टि जगताको लक्ष  
विद्यालयले भोग चलत गर्दै आइरहेको  
कारण विज्ञान पारित गरियो भन्ने  
विद्यालयको जगताको चारै दिक्कत लपारेन  
लक्षित भएकी समेत विज्ञान पारित  
गरियो।

जगता धार्मिक भएकी जगताको

दि. १	हलदल
४६८	०-२-०-२
२४	०-१-२-३
२४४	०-४-०-०
४२४	०-४-०-१
४४०	०-१४-०-१
२२४	०-८-२-१
४४२	०-२-१-०

हाल विद्यालयले भोग चलत गर्दै  
आएको विद्यालय भवनको कार्य तर्फको  
दि. १ को ४-०-०-० र दाया तर्फको  
दि. २२४ को ४-०-०-० रहेको समेत  
पारित गरियो।

यस विद्यालयको पूर्व तर्फ दि. १  
२२४, उपरिचम तर्फ दि. १ २४ र दक्षिण



02/07/2020

तर्ज - दि. १०/६/२०२० र १०/६/२०२० वि. वि.  
अभ्यास गर्ने जेष्ठको विधि पारित  
गरियो।

निर्णय नं. १. प्रस्ताव नं. १ माथि एलपल  
गर्दा यस विद्यालयको भवन निर्माण गर्न  
आवश्यकता पर्दछ। त्यसमा विद्यार्थी, शिक्षक,  
प्रिन्सिपल, पदाल, डाक्टर आदिको विद्यालयको  
सम्बन्धमा गर्दै कार्यको अन्तिम स्तरमा  
हस्ताक्षरित गर्नका लागि निर्णय पारित  
गरियो।

निर्णय नं. २. प्रस्ताव नं. २ माथि एलपल  
गर्दा विद्यालय निर्माण गर्न आवश्यकता पर्दछ।  
गर्दा यसको लागि लगभग अन्य विद्यार्थी  
आवश्यक हुने भएकाले विद्यालयको आफ्नो  
तथा भोजन-चलन गर्दै आएको जग्गा T.C  
निर्माण गर्न आवश्यक भएको भएता पनि निर्णय  
पारित गरियो।

निर्णय नं. ३. प्रस्ताव नं. ३ माथि एलपल  
गर्दा विद्यालय निर्माणको लागि आवश्यक  
हुने (भौतिक रूपमा मात्रै होइन) भएकाले  
त्यसो विद्यालयको उचित स्तरमा उपलब्ध  
गर्ने निर्णय पारित गरियो।

निर्णय नं. ४. प्रस्ताव नं. ४ माथि एलपल  
गर्दा यस विद्यालयको वि. वि.  
अभ्यास गर्ने जेष्ठको र विद्यालयको  
यस निर्माण र लेखाको का. वि. वि. अनन्तर २०२०  
१६ लेखाको पक्की भएता भएकाले हातपुर्ण  
जोडिम युक्त हुने, ४ बरा जेष्ठको  
यसमा भए कालमा पारित गर्ने निर्णय



*Signature*

Page No.:  
Date :

तथा निर्माणको उम्मा रहेको, स्वास्थ्यको  
प्रकार रहेको, विद्यालय प्राङ्गणमा पुता  
समेत रहेको, खेतपुडुको लागि ति.री.  
कोट रहेको, विद्यालयको प्राङ्गण फूलवारी  
रहेको सुसज्जित, बढ्दो हेरचाह रहेको  
स्वास्थ्य रहेको, अर्थव्यवस्था व्याप्त (रक्षा)  
भएको समेत निर्णय गरिने।

निर्णय नं. ६, प्रस्ताव नं. ६ मिति २०६५/०६/०६ को  
२०६५/०६/०६ को समेत आय-व्यय-आय-व्यय  
२०६५/०६/०६ को अन्तर्गत आय-व्यय र वार्षिक  
मिति तथा कार्यक्रम सुनिश्चित रूपमा निर्णय  
गरिने।

### भौतिक नीति तथा कार्यक्रम

- विद्यालय भवन निर्माण
- विद्यालय भवनको रेटो निर्माण
- फोर्निचर र साइडोला तटबन्द निर्माण
- स्वास्थ्यकर खानेपानी तथा सरसफाइ
- विद्यालय घेरावार
- गुनभ सीचालय निर्माण।
- आइसिटी कार्यक्रम सञ्चालन
- पुस्तकालय स्तरोन्नी
- फर्निचर व्यवस्थापन

### शैक्षिक नीति तथा कार्यक्रम

- वार्षिक शैक्षिक कार्यतालिका निर्माण
- वार्षिक शैक्षिक योजना, शिक्षणमा उपयोग गर्ने योजना निर्माण
- सिकाइ उपलब्धि प्रशोधन, मासिक परिक्षा, नतिजा विश्लेषण र सिकाइ
- कक्षागत हाउस निर्माण र परिचालन
- विद्यार्थी भर्ना, पाठ्यपुस्तक तथा छात्रवृत्ति वितरण
- प्राथमिक शिक्षा गुणस्तरीय कायदा कार्यक्रमहरूको सर्वाधिकरण
- विद्यालय सुधार योजना अन्तर्गत
- तथ्यांक अध्यापक
- सागत सहभागितामा सिकाइ स्तरोन्नी कार्यक्रम

#### आर्थिक नीति तथा कार्यक्रम

- मासिक आर्थिक प्रतिवेदन र कार्ययोजना
- बैकिङ कारोवार तथा उत्पादनमूलक लगानी बाट रु १,७३,४१८॥ आम्दानी प्राप्त ।
- प्राथमिक शिक्षा गुणस्तरीय कोषका स्थापना र सवलीकरण बाट रु ३,३६,४२८॥ तीन लाख छत्तिस हजार चार सय अठ्ठाइस प्राप्त ।
- यस विद्यालयको विविध स्रोतबाट रु ८,८२,४३५।९९ प्राप्त ।
- सामाजिक परिषद र लेखापरिषद सम्पन्न ।

#### भौतिक नीति तथा कार्यक्रममा प्रगती

- ८ कोठे आर सिसि विद्यालय भवन निर्माण सम्पन्न गरिएको ।
- विद्यालय भवनको रेट्रो निर्माणको प्राविधिक कार्य प्रारम्भ
- फोवखोला र साइखोला तटबन्ध निर्माण प्रारम्भ गरिएको ।
- शुभम सौचालय निर्माणको प्रारम्भ गरिएका ।
- आइसिटी कार्यक्रम सञ्चालनको लागि आवश्यक व्यवस्था गरिएको ।
- माध्यमिक विद्यालय पुस्तकालय व्यवस्थापन गरिएको ।
- फर्निचर व्यवस्था गरिएको ।
- सिसि टिभी र १ घान कम्प्युटर सहित फोटोकपी मेसिन प्राप्त गरिएको ।
- विद्यालय चस सेवा सञ्चालन तथा सुरक्षा व्यवस्था ।

#### शैक्षिक नीति तथा कार्यक्रम

- वार्षिक शैक्षिक कार्यतालिका निर्माण र व्यवस्थित कार्यान्वयन
- वार्षिक शैक्षणिक योजना निर्माण सकल कार्यान्वयन
- सिकाइ उपलब्धि प्रक्षेपन, मासिक परिक्षा, नतिजा विश्लेषण र सिकाइ
- कक्षागत हाउस निर्माण र परिचालन
- विद्यापी भर्ना, पाठ्यपुस्तक तथा छात्रवृत्ति वितरण भएको ।
- प्राथमिक शिक्षा गुणस्तरीय कोषका स्थापना तथा सिकाइमा प्राविधिको प्रयोग
- विद्यालय सुधार योजना अद्यावधिक
- तथ्यांक अद्यावधिक
- लागत सहभागितामा सिकाइ स्तरोन्ती कार्यक्रम सञ्चालन ।
- शिक्षण हाथरीको प्रयोग
- अतिरिक्त कार्यक्रम सञ्चालन तथा सहभागिता
- यस इड परिक्षामा सहभागि ५२ जना को औषत जिपिए २.३५

#### आर्थिक नीति तथा कार्यक्रम

- दैनिक आय व्ययको सुव्यवस्थित अभिलेख
- मासिक आर्थिक प्रतिवेदन र कार्ययोजना
- बैकिङ कारोवार
- प्रविधीमैत्री लेखा
- आयस्रोतको खोजी
- सामाजिक परिषद र लेखापरिषद

शैक्षिक वर्ष २०७६/०७७को वार्षिक आय विवरण

क्र.सं.	विवरण	रकम
१	राबावैक ७९६	७९७,८९९/७४
२	राबावैक ३९०	९०२,३४५
३	राबावैक मुद्रति	४,०००००/००
४	सहकारी मुद्रति	९६,९२,९९०/००
५	सहकारी साधारण	२,३९,४५९/०
६	नगद मौज्दात	६९४,९१०/८
७	माध्यमिक विद्यालय पुस्तकालय	६४०,७७३/००
८	शिक्षक कर्मचारी तलब	८७,३७,९९९/३०
९	पाठ्यपुस्तक	२,२४,४४४/१
१०	छात्रवृत्ति	९,०२,७५०/१
११	चर्चिचर अनुदान	२,०७,३४४/१
१२	खानेपानी	२०००००/०
१३	मसलन्ध तथा शैक्षिक सामग्री	९०३,४५०/१
१४	विद्यालय सुधार योजना	२०,०००/०
१५	सामाजिक परिश्रम	९५,०००/०
१६	इन्टरनेट	९२,०००/०
१७	टि एस टी योजना	२००००/०
१८	रोशीगार्जपालिका	९,०००००/०
१९	उत्पादनमुलक आय/व्याज	९,७३३९/८
२०	भवन निर्माण	४२,४६,६९६/१
२१	टिनको बाकस	२४०००/०
२२	भर्ना तथा मासिक शुल्क	३४,६९००/०
२३	प्रमाणपत्र	५२०००/०
२४	परिक्षा तथा राजश्व	९,६४,३००/०
२५	टाइवेन्ट तथा पोशाक	३६,९००/०
२६	राबावैक मुद्रति व्याज	३२,८८९/१९५
२७	प्राथमिक शिक्षा कोष, निवारण बैक	३,३६,४२८/०
२८	बससेवा	९,४३,९९०/०
२९	पोशाक पेशकी	५४,०००/०
३०	विविध	८,८२,४३५/९९
	जम्मा रुक	९,९८,८०५,०७८/९

शैक्षणिक वर्ष २०७६/०७७ को ग्यारह व्ष (खर्च) विवरण

क्र.स	विवरण	रकम
१	शिक्षक, कर्मचारी तलब भत्ता	८७,०६,१४२।
२	निजीश्रोत तलब भत्ता	११,७०५००।
३	पुस्तकालय व्यवस्थापन	६,५०,०००।००
४	पाठ्यपुस्तक	२,६२,७३५।
५	भवन निर्माण	४२,४६,६९६।
६	आन्तरिक परिक्षा संचालन	७६,५२५।
७	परिक्षा तथा राजस्व	१७२०६४।
८	शैक्षक सामग्री	५१,८०५।
९	प्रशासनिक तथा मसलन्ध	४१,८४५।
१०	विद्युत सेवा	३९,८००।
११	फर्निचर निर्माण	२,१०,०००।
१२	इ लाइवेरी निर्माण	४५,०००।
१३	इन्टरनेट र खानेपानी	२४,६००।
१४	छात्रवृत्ति	५२,४००।
१५	बस सेवा सञ्चालन तथा मर्मत	३,०८,००२।
१६	लेखापरिक्षण	४०,५००।
१७	विज्ञापन	१०,०००।
१८	विभिन्न खर्च	४४,९०५।
१९	प्राथमिक शिक्षा कोष, सिदार्य बैक	३,३६,४२८।
२०	सिदार्य बैक	४,३०,४५४।
२१	रावाबैक ७१६	४,४६,३४०।८१
२२	रावाबैक ३९०	१०२५७५।
२३	रावाबैक मुद्रति	४,०००००।००
२४	सहकारी मुद्रति	१७,७७,७३५।००
२५	सहकारी साधारण	२,०९,६११।
२६	नगद बाँकी	००।००
	जम्मा रु	१,९८,८०,५०५।८१




निर्णय नं ८, प्रस्ताव नं ८ विविध मणि  
इलायला हवा मय विद्यमानको सौ. व. १०६६  
०६६ को विचारविमल गर्दै देखावत दर्तावाला  
नेरवाप/बि. ३० लाभा पञ्चोसिमरय लोपि विपरीत  
का लागी अग्रवधित विधायन। विचारविमल  
गर्दै निर्णय पारित गरियो।

लाभिला

- क्र.स. विवरण दर्ता नं. लाभा मय
१. श्री विष्णु माण्ड मण्डिर ३३८३ ३००९०३४४९
  २. ब्याबोटा मण्ड मण्डिर ४५८६ ३००९०३३०६
  ३. मण्ड डे.सी. मण्ड मण्डिर ३१८६ ३००९०३४०२

निर्णय नं ८, विविध मणि इलायला हवा मय  
विद्यमानको सौ. व. ०६६/०६६ को लागी प्रस्तावित  
परिधान गर्दै प्रयोजनको लागी अग्रवधित अग्रवधित  
को भुमि। निर्णय गरी प्रतिवेदन सौ. व. १०६६/१०  
गर्दै मिय पेश गर्दै गरी विचारका ला अग्रवधित  
प्रस्ताव आन्विष्टापीलाई विचार दिने निर्णय पारित  
गरियो।

  
म.स. मण्डिर

मण्डिर

M

मण्डिर

# E. Students Detail

विद्यालय कोड नं. २४०४७०००२ "हिता, धैर्य दुर्बलता, विवेकशुद्ध विद्यालय बनाऔं, हरे पावनविष्णुदेवलाई विद्यालय पढाऔं।" फोन नं.: ०११-६८३२८१

**श्री मंगल जन विजय माध्यमिक विद्यालय**  
**SHREE MANGAL JAN BUJAYA SECONDARY SCHOOL**  
 रोशी गाउँपालिका-४, तलटार, काभ्रे  
 (Roshi Rural Municipality-4, Mangaltar, Kavre)  
 स्था. २०३४ (Estab.: 1978) मिति(Date): 20.6.22

पत्र संख्या(L. No.):  
 छहानी नं.(Ref. No.):

विद्यार्थी विवरण २०७७

क्रमा	विद्यार्थीको लिंग, जातजातीबन्धित विवरण									अपाङ्गताभएका विद्यार्थी	
	दलित		जनजाती		अन्य		जम्मा		कुलजम्मा	छात्रा	छात्र
	छात्रा	छात्र	छात्रा	छात्र	छात्रा	छात्र	छात्रा	छात्र			
शिशु	०	१	१०	६	३	७	१३	१४	२७		१
१	०	०	४	७	१	१	५	८	१३		
२	१	०	५	२	१	१	६	४	१०		
३	०	०	८	४	५	१	१३	५	१८		
४	०	१	४	३	२	२	६	६	१२		
५	०	०	७	५	०	१	७	६	१३		
६	१	०	२३	९	१	२	२५	११	३६		
७	२	०	२०	२०	१	१	२३	२१	४४		
८	०	१	१५	२१	३	२	१८	२४	४२		
९	०	१	२१	२१	३	२	३४	२४	५८		१
१०	२	२	२२	२३	५	४	२९	२९	५८		
११	०	०	२७	१४	४	१	३१	१५	४६		
१२	१	०	१५	८	८	२	२२	११	३३		
जम्मा	७	६	१११	१४३	३७	२७	२०२	१७६	३७८		२
छात्रा+छात्र											

*(Signature)*

## F. Teachers Detail

विद्यालय कोड नं. २४०४००००२ "शिक्ष, वीर सुर्खेत, विभिन्न विद्यालय बनाई, सबै कालकालिकाहरूलाई विद्यालय पठाउँ ।"

फोन नं.: ०९९-६८३२८९

२

**श्री मंगल जन विजय माध्यमिक विद्यालय**  
**SHREE MANGAL JANA BIJAYA SECONDARY SCHOOL**  
 रोशी गाउँपालिका-९, मंगलटार, काभ्रे  
 (Roshi Rural Municipality-9, Mangaltar, Kavre)  
 बागमती प्रदेश, नेपाल (Bagmati Province, Nepal)  
 स्था: २०३४ (Estd.: 1978)

पत्र संख्या(L. No.):  
 छलानी नं.(Ref. No.):

मिति(Date): २०८०/०९/२२

**शिक्षक, शिक्षिका र कार्यालय कर्मचारीको विवरण**

क्र.सं.	शिक्षक, शिक्षिकाको नाम	शिक्षक, शिक्षिकाको खण्डित विवरण					कैफियत
		लिंग		जातजातीगतविवरण			
		(✓ माचसाउने)	(✓ माचसाउने)	महिला	पुरुष	दलित	
१	बासु थापा		✓				✓
२	श्याम गोपाल अधिकारी		✓				✓
३	हरेकृष्ण यादव		✓				✓
४	कृष्ण बहादुर राउत		✓				✓
५	नारायण दाहाल		✓				✓
६	जीत बहादुर राउत		✓			✓	
७	चिरिञ्जवी अधिकारी		✓				✓
८	होमध्वज लामा		✓			✓	
९	कल्पना कुमारी लि	✓					✓
१०	कुमारी राई	✓				✓	
११	गिर कुमार मगराती		✓	✓			
१२	प्रमोद कुमार बडाल		✓				✓
१३	राजेन्द्र प्रसाद अधिकारी		✓				✓
१४	सिताराम अधिकारी		✓				✓
१५	सुर्देसन श्रेष्ठ		✓			✓	
१६	तिर्थ बहादुर लामा		✓			✓	
१७	पद्म बहादुर रेग्मा		✓			✓	
१८	इनाम बहादुर लामा		✓			✓	
१९	सुनिता कोइराला	✓					✓
२०	विपिन अधिकारी		✓				✓
२१	मोनिका लामा	✓				✓	
२२	सविता रायमाझी	✓					✓
२३	साइमा लामा		✓			✓	
२४	टेक नारायण श्रेष्ठ		✓			✓	
२५	रमा श्रेष्ठ	✓				✓	

जम्माशिक्षक संख्या १६, जम्माशिक्षिका संख्या ५, अन्य प्रशासनकर्मचारी जम्माशिक्षिका संख्या १, पुरुष संख्या ४

*(Signature)*  
 प्रमुख/अध्यक्ष

### G. Details of ethnic composition of the school catchment

समूदायको सामाजिक वस्तुस्थिती विवरण

विद्यालयलाई पाएक पर्नेसमूदाय/गाँउ/टोलका विवरण

क्र. सं.	विद्यालयलाई पाएक पर्ने समूदाय/गाँउ/टोलको नामहरु	गा.पा./न.पा.	समूदाय/गाँउ /टोलमा रहेका घरधुरी संख्या (अन्दाजी)	विद्यालय सम्मको अन्दाजी दूरी (एकतर्फि)	बसोवास गर्ने मुख्यजाती/समूदाय (दलित, जनजाती, अन्यखुलाउने)
१	लाम्पाल	रोशी ९ ,मंगलटार	दलित ..... , जनजाती ३० अन्य. ३		
२	मंगलटार बजार	रोशी ९ ,मंगलटार	दलित २, जनजाती. ४४ अन्य. १५.		
३	छाप	रोशी ९ ,	दलित २, जनजाती. १३, अन्य ५		
४	कालढुंगा	रोशी ९ ,	दलित ५, जनजाती. २० अन्य. ५		
५	थाक्ले	रोशी ९ ,	दलित . १ जनजाती ७० अन्य....,		
६	करमडाँडा / डालावेशी	रोशी ११	दलित ... अन्य १ जनजाति ५५		
७	काल्धार/मेटवाल	तेमाल ८	अन्य २ जनजाति ९२		
८	थिल्वार/कोकाम	तेमाल ८	अन्य ६ जनजाति ८४		
९	पिन्थली	रोशी ९	जनजाति ११४		
१०	मंगलटार गाउँ	रोशी ९	दलित ५ अन्य ५० जनजाति १००		
१२	गिम्दी	तेमाल ५	दलित १५ जनजाति ९०		
१३	खार्पाचोक	रोशी ८	दलित ४ जनजाति ५५		



## H. Proposed Master Plan

