Social Safeguards Due Diligence Report

Project Number: 51190-001

February 2021

Nepal: Disaster Resilience of Schools Project

Retrofitting Package 4 - Retrofitting of Nine Schools in Kathmandu and Lalitpur Districts

Prepared by Central Level Project Implementation Unit (Education) of National Reconstruction Authority for the Asian Development Bank.

This Social Safeguards Due Diligence Report is a document of the borrower. The views expressed herein do not necessarily represent those of ADB's Board of Directors, Management, or staff, and may be preliminary in nature.

In preparing any country program or strategy, financing any project, or by making any designation of or reference to a particular territory or geographic area in this document, the Asian Development Bank does not intend to make any judgments as to the legal or other status of any territory or area.

TABLE OF CONTENTS

I. INTRODUCTION **1**
II. APPROACH AND METHODOLOGY IN DUE DILIGENCE **2**
III. SCOPE OF LIKELY IMPACTS OF THE PROJECTS **2**
A. INVOLUNTARY RESETTLEMENT 2
B. INDIGENOUS PEOPLES 3
C. TEMPLE WITHIN SCHOOL BOUNDARY 4
IV. CONSULTATIONS **5**
V. CONCLUSION AND RECOMMENDATIONS **8**

LIST OF ANNEX

Annex 1: List of Schools (package 4) selected for retrofitting under DRSP & their Land Ownership Status 9

Annex 2: Involuntary resettlement impact screening checklist of sample Schools 11

Annex 3: IP impact screening checklist of sample Schools (subprojects) 12

Annex 4: Bal Udhhar SS, Kathmandu 13

Annex 5: Guheshwori Secondary School, Kathmandu 26

Annex 6: Manamaiju Secondary School, Kathmandu 37

Annex 7: Nepal Rastriya Secondary School, Kathmandu 57

Annex 8: Tilingatar SS, Kathmandu 71

Annex 9: Viswa Niketan SS, Kathmandu 83

Annex 10: Magargaon Secondary School, Lalitapur 97

Annex 11: Phulchoki Secondary School, Lalitapur 108

Annex 12: Shramik Shanti SS, Lalitpur 118

Annex 18: Photographs 136

CURRENCY EQUIVALENTS

(As of October 2020)

Currency Unit -Nepalese Rupee (NRs)

NRs 1.00 =	$ 0.0085470085470085
$ 1.00 =	NRs 117

WEIGHTS AND MEASURES

Kilometer - km

Note

In this report, "$" refers to US dollars unless otherwise stated

Abbreviations

ADB	Asian Development Bank
CLPIU	Central Level Project Implementation Unit
CSA	Concerned Sector Agency
CSSF	Comprehensive School Safety Framework
DDR	Due Diligence Report
DLPIU	District Level Project Implementation Unit
DOE	Department of Education
DRM	Disaster Risk Management
DRSP	Disaster Resilience of Schools Project
DSC	Design and Supervision Consultants
EEAP	Earthquake Emergency Assistance Project
EMIS	Education Management Information System
GoN	Government of Nepal
GRC	Grievance Redress Committee
GRM	Grievance Redress Mechanism
IA	Implementing Agency
IFB	Invitation for Bid
LG	Local Government
LOC	Land Ownership Certificate
MOE	Ministry of Education
NGO	Nongovernmental Organization
NRA	National Reconstruction Authority
O&M	Operation and Maintenance
PPTA	Project Preparation Technical Assistance
PMU	Project Management Unit
RECON	Reconstruction
RF	Resettlement Framework
SPS	Safeguards Policy Statement 2009
SMC	School Management Committee
ToR	Terms of Reference
TLC	Temporary Learning Center

I. INTRODUCTION

1. The proposed project will improve disaster resilience of school infrastructure and communities in 3 provinces of Nepal. The project will support school infrastructure investments, disaster risk management and institutional strengthening. More specifically, it will upgrade 174 distinct schools through either reconstructing or retrofitting their damaged buildings. 154 will be secondary education schools (74 up to grade 10 and 80 up to grade 12) and 20 feeder basic education schools (up to grade 8). 70% of them will be in rural areas and 30% in urban areas and collectively they will provide a safe learning environment to 64,300 students of which 33,600 will be girls.

2. These schools have been selected based on the total enrollment, the scale of the physical damages incurred, and the proportion of girls and underprivileged students. They are located in 14 districts affected by the earthquake. The investment works will also include the provision of laboratories, information communication and technology, library, gender segregated toilets, and amenities designed to mitigate other potential weather-related disaster and ensure a safe learning environment. Along with the infrastructure investments, the project will train the school management and communities to increase awareness and reduce exposure and vulnerability to natural disaster.

3. DRSP project is aligned with the objective of GoN's School Sector Development Plan (2017-2022) for disaster risk reduction and safer school and primarily involves the reconstruction and rehabilitation of earthquake damaged school buildings.

4. The project (DRSP) is aligned with the following impact: Disaster risk management for human resources enhanced. The expected project outcome is: disaster resilience of schools and communities increased and learning environment improved. The three expected project outputs are: (i) heavily damaged schools reconstructed and improved; (ii) unsafe schools retrofitted and disaster risks reduced; and (iii) institutional capacity for management and disaster resilience strengthened.

5. This consolidated due diligence report (DDR) has been prepared covering 9 schools of Kathmandu (6 schools) and Lalitpur (3 schools) districts proposed for retrofitting of unsafe school buildings with minor damage and reducing disaster risks. DDR has been prepared assessing likely social impacts as per the applicable government policies/procedures and ADB Safeguard Policies as observed during the review of master plans and individual DDRs of school as well as interaction with SMC members of each school.

Table 1: List of Schools of Kathmandu and Lalitpur District

SN	EMIS	School Name	District	Address
1.	270300009	Bal Udhhar SS	Kathmandu	Kapan, Buddhanilkantha Municipality-10
2.	270310024	Guheshwori SS	Kathmandu	Sinamangal, KMC-09
3.	270380005	Manamaiju SS	Kathmandu	Manamaiju, Tarkeshwor Mjunicipality-09
4.	270380006	Nepal Rastriya SS	Kathmandu	Nepaltar, Tarkeshwor Municipality-11
5.	270160007	Tilingtar SS	Kathmandu	Tokha, Kathmandu
6.	270310716	Vishwo Niketan SS	Kathmandu	Tripureshwor, KMC-11
7.	250360005	Magargaon SS	Lalitpur	Manechaur, Konjyosom RM-2

SN	EMIS	School Name	District	Address
8.	250390006	Phulchoki SS	Lalitpur	Thaiba, Godawari Municipality-14
9.	250270067	Shramik Shanti SS	Lalitpur	Chyasal, LMC-09

6. The main objective of the DDR is to assess the land availability, ownership status of the schools selected for retrofitting of buildings and assess likely social impacts due to implementation of retrofitting activities in terms of displacement, loss of incomes, and restriction on access to private properties and common community resources.

II. APPROACH AND METHODOLOGY IN DUE DILIGENCE

7. As part of the due diligence, a desk review of the project concept notes, project DDR, design, drawings were carried out. ADB's safeguard policy requirements and government of Nepal's legal framework in relation to social safeguards were reviewed thoroughly for identifying gap between ADB policy and GoN legal framework. Consultations were held with central level stakeholders (informal meetings with CLPIU and ADB). Likewise, safeguards team together with Safeguards and GESI Monitors conducted discussions with DLPIU and SMC members during the survey and preparation of individual DDR for each school. Consultation meetings were organized with all 9 schools during social survey, damage assessment, and DDR preparation phase. The details of the participants in the discussion have been provided in Annexes (Annex 4 to 12). Due diligence assessment of the likely involuntary resettlement and indigenous people impacts were carried out on the basis of desk review, information and documents provided by the proposed schools during the interactions and discussions with school teachers, members of the school management committee (SMC). The survey team has also requested schools for number of student enrolling this year in the school and number of teacher providing education facility. A master plan for the retrofitting of damaged school buildings has been prepared for identified schools by design team and total land requirements have been assessed following scope of the master plan.

8. All 9 schools selected for retrofitting have been selected for due diligence of the involuntary resettlement and indigenous people impacts. Design of all the schools was completed and available. Information thus collected have been analyzed and substantiated with the required documents seeking from SMCs. Individual due diligence report was prepared by the DRSP-DSC based on which this consolidated DDR has been prepared. The key findings from the desk review have been further substantiated and verified by informal consultation with stakeholders and came to conclusion that all government schools have similar types of land ownership pattern(either own land title or possession of occupancy right from local government. Also, establishment of schools through privately or publicly/community donated lands remains a historical legacy in Nepal but transfer of land ownership to school is still largely ignored) and face more or less similar types of issues. Thus, it is assumed that the findings of this due diligence assessment will be applicable for all schools under DRSP. A resettlement framework (RF) is in place to provide policy and procedural guidance to address issues related to lands and indigenous people. Any unanticipated impacts and issue will be documented during the implementation phase and mitigated based on provision made in the RF. The implementing agency (IA) and project implementation authorities will finalize the entitlements in line with the GoN legal provisions and ADB’s SPS, 2009.

III. SCOPE OF LIKELY IMPACTS OF THE PROJECTS

A. Involuntary Resettlement

9. The retrofitting activity under the DRSP will be limited within the existing boundaries of the schools. According to the assessment of land availability for the proposed schools considered for project design and readiness, there is no need of new land acquisition and as such there will not be physical as well as economic displacement due to the construction

activities under DRSP and hence, no further action is required for the subprojects. Consultation/discussions with CLPIU, DLPIU and district DSC team members and review of design of the school building indicate that the retrofitting activity will be confined within the existing boundaries of the schools having their own titled lands or occupancy right issued by local government. The 2 out of 6 schools in Kathmandu district and one of the school of Lalitpur selected for retrofitting package4 have own lands (with landownership certificate) of the existing school buildings. 3 out of 6 schools from Kathmandu and 2 schools of Lalitpur district have government land with user rights from the local government. Scanned copies of land ownership certificates and sample evidence of occupancy rights have been attached in Annexure 4 and ahead. Further, Guheshwori Secondary School of Kathmandu has both land ownership certificate and user's right document for the land occupied by the school. Schools selected from Kathmandu district having government land with user rights from the local government are Bal Uddhar SS (3,068.32 sq. m.), Manamaiju SS (3,050.43 sq. m.), and Nepal Rastriya SS (1,208.25 sq. m.). Whereas, Guheshwori SS has total land area of 3116.00 sq. m. with land ownership certificate for 572.32 sq. m. as well as user rights for 2543.68 sq. m. of public land being enjoyed by the school.

10. Likewise, Magargaon Secondary School and Phulchoki Secondary School of Lalitpur district having government land with user rights from the local government is 7,631.05 sq. m. and 6,772.56 sq. m. respectively. In the case of Shramik Shanti SS in Lalitpur, the school has land ownership certificate of the existing building area with 2,225.72 sq. m. The land ownership certificate of the schools are attached in Annexures 4 and ahead.

11. During the time of retrofitting of vulnerable school buildings, these schools may lack sufficient number of classrooms to run classes that may require schools to merge classes or conduct classes out in the open to accommodate students. To overcome this problem, the establishment of the Temporary Learning Centers (TLCs) has been envisaged within the school compound or proximity of the area. Establishment of TLCs will help the students to continue their study and the schools will have enough time to plan and reconstruct the destroyed classrooms. SMC and local people will facilitate to get suitable site for TLC construction (if required) and a lease agreement (if applicable) will be made as per provision in resettlement framework.

12. Based on the analysis of pattern of land availability of the schools and considering the historical practices of school establishment in Nepal, schools considered for funding by the project are unlikely to require additional land. Further, the proposed school structures for retrofitting blocks do not fall under any proposed/guided road development or road-widening project. Therefore, widening and improvement of existing access road to school will not have any disturbance to proposed school building for retrofitting.

B. Indigenous Peoples

13. The project is primarily designed to improve the physical infrastructure of the existing school buildings to reduce disaster risk including improved facilities (e.g., classrooms, library and laboratories). The land being used by the schools is exclusively for education purposes. The improved school facilities and disaster resilient school infrastructures built under the proposed project will be beneficial to the children of indigenous peoples who are among the students of the schools pursuing their basic and secondary education. Children of the indigenous peoples and non-indigenous peoples both follow the similar modes of educational system. Implementation of the project activities neither directly nor indirectly affects the dignity, human rights, livelihood systems, or culture of indigenous people. The IP impacts screening form for the project is attached in Annex IP impact screening checklist).

C. Temple within school boundary

14. A place of worship, religious tree, small temples etc. are located within the boundary of some of the schools proposed under retrofitting. However, it is identified that the existing such place of worship are constructed by the schools itself and there is no involvement of community for its operation. No such place of worship will be affected with the construction activity and vice versa. No any associated cultural issues envisioned due to existence of the temples within the school premises.

Fig 1: Traditional stone tap existed close to the entry gate of Manamaiju SS, Manamaiju

15. A traditional stone tap is existed at the entry gate of the Manamaiju SS, however, the natural source of the stone tap has depleted, but physical structures remain as it is. Now, water tap has been installed resuming supply of water through water reservoir constructed within the area. Further, the name of the school Manamaiju SS embodied from the Manamaiju temple situated within the 50 meter distance from the existing school buildings. The temple has significant historical and cultural importance. The school premises comprises other places of worship related to local festival and religion (*Diwali puja*) and such festival and religion used to occur only once in a year. However, those places of worship including historical Manamaiju Temple will not have any influence due to retrofitting activity of the proposed school buildings. Master plan and meeting minutes of the school provided in this regard is attached in the Annex 6.

Fig 2: A place of worship situated within the Manamaiju SS premises belongings to locals which is related to local religion (Diwali)

16. A Panchakumari temple is situated within the school compound of Tilingatar Secondary School. However, no any influence has been envisaged upon the existing temple, as the school has adequate space to carry out retrofitting activity. The school has clear demarcated compound with 3,008.31 sq. m. of area as per master plan and the temple is situated adjacent to those buildings (block 10, 11 and 12) that will not have any intervention.

17. Similarly, a cremation site is situated adjoining to the school boundary of Magargaon SS of Lalitpur District. The cremation site is belongings to local ethnic group Magar. As the school has clear demarcated boundary of 4,087.00 sq. m., hence, retrofitting activity will not have any influence upon the existing cremation site and adjoining mane temples (Fig 5).

Fig 3: Panchakumari Temple existed within the premises of Tilingatar Sec. school (Block 10)

18. A Mahadev temple is situated within the school premises adjacent to north-west entry gate of Guheshwori SS as presented in master plan of the school. The temple was established by the school and there is no involvement of local community for worshiping the temple. Hence, no associated cultural issues envisioned due to existence of the temples.

Fig 4: Noth-west gate of Guheshwori SS and adjacent temple

IV. CONSULTATIONS

19. Consultation with stakeholders were held with various stakeholders during design and master plan preparation phase of the schools. Further clarifications, consultations, and discussions were conducted with concerned school personnel/SMC members. Following are the key issues raised by the stakeholders and observed during consultation and site observation:

Fig 5: Manedandai SS and adjacent cremation site and Mane a place of worship

1. All the participants were highly positive toward the ADB funded DRSP and their expectation was that the project starts (retrofitting of vulnerable school buildings) as soon as possible.
2. The data related to the number and disaggregated data of student and teachers including SMC is presented in the annex section from Annex 4 and ahead.
3. All schools have lands sufficient for retrofitting of school buildings with various land ownership pattern.
4. The 3 out of 7 schools in Kathmandu district and 1 of the school in Lalitpur district have own lands (with landownership certificate) of the existing school buildings.
5. In Kathmandu district, 3 out of 7 schools and 2 schools of Lalitpur district have government land with user rights from the local government (scanned copies of land ownership certificates and sample evidence of occupancy rights have been attached in Annexure 4 and ahead.
6. Four shops are under operation at the ground floor of the roadside school building of Shramik Shanti Secondary School, Chyasal, Lalitpur. All established shops are in rent and intended for business purpose. However, shop owners have provided written consent to vacant the shops prior to the retrofitting activity. The written consent and meeting minutes are attached in the Annex 12.
7. Moreover, an assessment was conducted to identify the likely impact on the livelihood of shop and press owners as well as persons employed due to construction. A grocery shop (R. P. cold store) operated since 2076 B.S. at the ground floor of the roadside school

Fig 6: Front gate of Shramik Shanti SS, Chyasal and roadside rental shops

building is a private shop and established on his own by Rabin Shrestha. The shop has no additional staff employed for running the business. Whereas, the estimated amount of the facility invested is NRS. 5,00,000/- and estimated annual turnover of the business is NRs. 3,00,000/-. The owner either will shift to nearby location or will close during the retrofitting period. There will not be impact upon livelihood of the owner due to construction.

8. Similarly, a cosmetics and gift shop operated at the ground floor of roadside school building since 2076 B.S. is a private own business and established individually by Shambhu Ram Byanjankar of Lalitpur-9. The shop has no additional staff employed for running the business. Whereas, the estimated amount of the facility invested is NRS. 3,00,000/- and estimated annual turnover of the business is NRs. 1,00,000/-. The owner will transfer his business into new location. There will not be impact upon livelihood of the owner due to construction. Further, Shantaman Byanjankar has been operating a shop selling molasses since 2076 B.S. The shop has no additional staff employed for running the business. Whereas, the estimated amount of the facility invested is NRS. 10, 00,000/- and estimated annual turnover of the business is NRs. 8, 00,000/-. The owner is willing to transfer his business into new location to explore new market. There will not be impact upon livelihood of the owner due to construction. Moreover, a cyber café and photocopy shop (Chyasal Cyber and Communication) operated since 2076 B.S. at the ground floor of the roadside school building is a private shop and established individually. The shop has no additional staff employed for running the business. Whereas, the estimated amount of the facility invested is NRS. 10,00,000/- and estimated annual turnover of the business is NRs. 50,000/-. The owner (Sunil Byanjankar) either will shift to nearby location or will close during the retrofitting period. There will not be impact upon livelihood of the owner due to construction. The meeting minutes of the school ensuring the removal of such activities and consent letter from each business owners have been presented in the Annex 12.

Fig 7: Traditional architectural gate existed in front of the roadside building of Shramik Shanti SS with shops under operation

9. Further, a traditional architectural gate is existed along the road (Chyasal-Mangalbazar road) accessing to the school. Contractor will be responsible to avoid disturbance to the traditional gate during the time of retrofitting of roadside school building.
10. Similarly, the school buildings of Bal Uddhar Secondary School are situated close to existing road (Milan chowk to Kapan Chauki) at Kapan area. Blocks 1, 2, 3 and 5 will be retrofitted, whereas there will be no intervention in blocks 4 and 6. Block 7 one story prefab shed will be dismantled completely to make the school compound spacious. Further, the blocks 2, 3 and 5 comprises numbers of shops that are still under operation. The school has informed that those shops are rented by the school and their agreement is being renewed every fiscal year (Nepalese fiscal year-ends during the month of June/July). However, school has not renewed rental agreement with shops

Fig 8: Roadside building of Bal Uddhar SS with shops under operation

since July 2020 in order to vacant the shops for retrofitting. Whereas some of the shops are already left after crossing the agreement date. The meeting minutes of the school stating about the agreement with shops has been presented in the Annex 4.

11. Some shops are under operation at the ground floor of the roadside school building of Nepal Rastirya Secondary School, Nepaltar, Kathmandu. All established shops are in rent and intended for business purpose. A printing and photocopy shop (R. R. Creation) operated since 2067 B.S. at the ground floor of one of the roadside school building established individually by Ranjita Niraula Bhandari of Baksila1, Khotang. The shop has one female staff employed for running the business with monthly salary of 50,000/-. Whereas, the estimated amount of the facility invested is NRS. 15, 00,000/- and estimated annual turnover of the business is NRs. 3,00,000/-. The owner either will shift to nearby location or will close during the retrofitting period. There will not be impact upon livelihood of the owner and staff due to construction.
12. Similarly, a bookstall (Yogdev Traders) operated at the ground floor of roadside school building since 2075 B.S. is a private own business and established individually by Yogendra Timalsina from Belkotgadhi-2 of Nuwakot. The shop has one male staff employed for running the business. Whereas, the estimated amount of the facility invested is NRS. 15, 00,000/- and estimated annual turnover of the business is NRs. 1,00,000/-. The owner will transfer his business into new location. There will not be impact upon livelihood of the owner due to construction. Further, Parbati Rijal from Bidur-2 of Nuwakot has been operating a stationery shop (N. R. Stationery Pvt. Ltd.) since 2076 B.S. The shop has one female staff employed for running the business. Whereas, the estimated amount of the facility invested is NRS. 15, 00,000/- and estimated annual turnover of the business is NRs. 4, 50,000/-. The owner is willing to establish shop in the same building after retrofitting. However, there will not be impact upon livelihood of the owner due to construction. The meeting minutes of the school ensuring the removal of such activities and consent letter from each business owners have been presented in the Annex 7.

Fig 9: Stationary Shops operated at the ground floor of roadside building of Nepal Rastriya SS

13. Based on the review and reports on the status of damage of the Phulchoki Secondary School along with site assessment and the recommendations for retrofitting of the 3 blocks (number 10, 11, and 12) out of 13 blocks. Whereas, there will not be any intervention in other blocks. Irrigation canal (Raj Kulo) existed at downhill terrain along the border at the south-west direction of the school. The school comprise well-maintained and demarcated border in all sides. The irrigation canal will not be disturbed due to construction activity. However, contractor will avoid direct disposal of construction waste along the canal.

Fig 10: Irrigation canal (Raj Kulo) situated at downhill along the south-west border of Phulchoki SS

V. CONCLUSION AND RECOMMENDATIONS

20. Based on the review of landownership documents, all 9 school (6 from Kathmandu and 3 from Lalitpur) sites selected have sufficient land to conduct retrofitting activities. The involuntary resettlement impacts will not be applicable as there will be no involuntary resettlement under the project. The retrofitting works will be carried out on the existing vulnerable school building existed on the lands owned or legally occupied by the schools. Retrofitting will be carried out only for vulnerable school building as per master plan of each school presented in Annex section from 4 and ahead. Consultation with officials of DLPIUs, SMCs, teachers, and local communities confirmed that the land with existing school building proposed for retrofitting are legally owned or occupied by the schools for educational purposes. Further, the proposed construction activities will not result in any loss of residential land, or loss of shelter or loss of assets, access to assets, income sources, or means of livelihoods of the local people. However, twelve business activities (5 in Bal Udhhar SS, Budhanilkantha Municipality-10, Kapan, Kathmandu, 3 in Nepal Rastriya Nirman SS, Tarkeshwor Municipality-11, Kathmandu, 4 in Shramik Shanti SS, Metropolitian City-08, Chayasal, Lalitpur) will be displaced temporarily during the construction period of twelve to eighteen months. In this regard, separate resettlement plan will be prepared in order to address the likely impacts upon loss of business requiring mitigation measures due to the retrofitting activities. There is no such issue in the remaining schools listed in the table 1 above, hence no further action required.

21. The project activities neither directly nor indirectly affect the dignity, human rights, livelihood systems, or culture of indigenous people. Thus, the subprojects do not appear to involve reputational risk to the Asian Development Bank on social safeguards and it is therefore recommended for funding under the proposed project.

22. All the proposed sites have sufficient land with legal ownership or user rights so no foreseeable safeguard issue is observed. There is no issue of land donation in the selected schools project site.

23. Moreover, no underground utilities, protected areas, wetland, buffer zone of protected area exist close to the proposed school sites.

24. School-wise individual DDR has been prepared detailing the availability of lands, land ownership and occupancy patterns of the proposed reconstruction of schools under DRSP. No further assessment is required in this regard. In conclusion, there are no foreseeable safeguard issues in the selected project sites.

Annex 1: List of Schools (package 4) selected for retrofitting under DRSP & their Land Ownership Status

S.n	EMIS	School Name	District	Address	Total area of land owned by school as per land ownership certificate (sq. m.).	Total area of Land within existing school boundary (sq. m.)	Total area of land required as per master plan (sq. m.)	Total area of building proposed for retrofit (sq. m.)	Land ownership status of existing land (sq. m.)			Area of additional land required to implement master plan	How additional land arranged	Remarks
									With Land ownership certificate	User right with local government or owner agency approval	Voluntary donation by private owner			
1.	270300009	Bal Udhhar SS	Kathmandu	Kapan, Buddhanilkantha Municipality-10	-	2,171.16	2,171.16	481.09	-	3,068.32	-	-	-	Annex 4
2.	270310024	Guheshwori SS	Kathmandu	Sinamangal, KMC-9	572.32	3141.97	3141.97	629.4	572.32	2543.68	-	-	-	Annex 5
3.	270380005	Manamaiju SS	Kathmandu	Manamaiju, Tarkeshwor Mjunicipality-9	-	3,013.71	3,013.71	365.95	-	3,050.43	-	-	-	Annex 6
4.	270380006	Nepal Rastriya SS	Kathmandu	Nepaltar, Tarkeshwor Municipality-11	-	1,221.98	1,221.98	400.00	-	1,208.25	-	-	-	Annex 7

S.n	**EMIS**	**School Name**	**District**	**Address**	**Total area of land owned by school as per land ownership certificate (sq. m.).**	**Total area of Land within existing school boundary (sq. m.)**	**Total area of land required as per master plan (sq. m.)**	**Total area of building proposed for retrofit (sq. m.)**	**Land ownership status of existing land (sq. m.)**			**Area of additional land required to implement master plan**	**How additional land arranged**	**Remarks**
									With Land ownership certificate	**User right with local government or owner agency approval**	**Voluntary donation by private owner**			
5.	270160007	Tilingtar SS	Kathmandu	Tokha Municipality-7	-	1,1209.74	3,008.31 + 8,201.43 = 1,1209.74	388.27	-	17,805.79	-	-	-	Annex 8
6.	270310716	Vishwo Niketan SS	Kathmandu	Tripureshwor, KMC-11	4,823.0657	4,156.85	4,156.85	342.67	4,823.0657	-	-	-	-	Annex 9
7.	250360005	Magargaon SS	Lalitpur	Manechaur, Konjyosom RM-2	-	4,087.00	4,087.00	217.9	-	7,631.05	-	-	-	Annex 10
8.	250390006	Phulchoki SS	Lalitpur	Thaiba, Godawari Municipality-14	-	3,370.48	3,370.48	527.60	-	6,772.56	-	-	-	Annex 11
9.	250270067	Shramik Shanti SS	Lalitpur	Chyasal, LMC-9	2,225.72	-	1,339.37	382.1	2,225.72	-	-	-	-	Annex 12

Annex 2: Involuntary resettlement impact screening checklist of sample Schools

Probable Involuntary Resettlement Effects	Yes	No	Not Known	Remarks
Involuntary Acquisition of Land				
1. Will there be land acquisition?		X		All the retrofitting works will be carried out on the damaged school buildings existed within the school premises under DRSP.
2. Is the site for land acquisition known?		X		
3. Is the ownership status and current usage of land to be acquired known?		X		
4. Will easement be utilized within an existing Right of Way (ROW)?		X		
5. Will there be loss of shelter and residential land due to land acquisition?		X		
6. Will there be loss of agricultural and other productive assets due to land acquisition?		X		
7. Will there be losses of crops, trees, and fixed assets due to land acquisition?		X		Trees or crops will not be affected. While trees are existed in some school premises, it is unlikely that they will be affected by the construction.
8. Will there be loss of businesses or enterprises due to land acquisition?		X		
9. Will there be loss of income sources and means of livelihoods due to land acquisition?		X		
Involuntary restrictions on land use or on access to legally designated parks and protected areas				
10. Will people lose access to natural resources, communal facilities, and services?		X		
11. If land use is changed, will it have an adverse impact on social and economic activities?		X		
12. Will access to land and resources owned communally or by the state be restricted?		X		
Information on Displaced Persons:				

Any estimate of the likely number of persons that will be displaced by the Project? [ ] No [X] Yes If yes, approximately how many? Twelve (families) business activities (5 in Bal Udhhar SS, Budhanilkantha Municipality-10, Kapan, Kathmandu, 3 in Nepal Rastriya Nirman SS, Tarkeshwor Municipality-11, Kathmandu, 4 in Shramik Shanti SS, Metropolitian City-08, Chayasal, Lalitpur) will be displaced temporarily during the construction period.
Are any of them poor, female-heads of households, or vulnerable to poverty risks? [X] No [ ] Yes
Are any displaced persons from indigenous or ethnic minority groups? [X] No [ ] Yes

Annex 3: IP impact screening checklist of sample Schools (subprojects)

Impact on the indigenous peoples (IPs)/Ethnic Minority (EM)	Yes	No	Remarks or identified problems, if any
Are there any IPs or EM groups present in the project locations?		X	The field observation reveals that all the settlements/ clusters around the proposed schools are heterogeneous in terms of caste/ ethnicity and no specific territory of indigenous people has been observed and reported
Do they maintain distinctive customs or economic activities that may make them vulnerable to hardships?		X	The IPs share similar economic and political system with non-indigenous groups in terms of livelihood patterns, and access to health and educational opportunities. Children of the indigenous peoples and non-indigenous peoples both follow the similar modes of educational system
Will the project restrict their economic and social activity and make them particularly vulnerable in the context of the project?		X	No physical displacement and economic displacement (loss of land, assets, access to assets, income sources, or means of livelihoods) of indigenous people is anticipated as a result of implementation of the subprojects.
Will the project change their socio economic and cultural integrity?		X	The improved school facilities and disaster resilient school infrastructures built under the proposed project will be beneficial to the children of indigenous peoples who are among the students of the schools pursuing their basic and secondary education.
Will the project disrupt their community life?		X	Project will have no impact on IP's community life
Will the project positively affect their health, education, livelihood, or social security status?		X	The improved school facilities and disaster resilient school infrastructures built under the proposed project will be beneficial to the children of indigenous peoples who are among the students of the schools pursuing their basic and secondary education

Will the project alter or undermine the recognition of their knowledge, preclude customary behaviours or undermine customary institutions?		X	The project activities neither directly nor indirectly affects the dignity, human rights, livelihood systems, or culture of indigenous people
In case no disruption of indigenous community life as a whole, will there be loss of housing, strip of land, crops, trees and other fixed assets owned or controlled by individual indigenous households?		X	Neither physical displacement nor economic displacement of indigenous community will be occurred as a result of the project

Anticipated Project Impacts on Indigenous Peoples

Project Activities & Outputs	Anticipated Positive effect	Anticipated Negative effect
Improvement of physical infrastructure of the existing school buildings to reduce disaster risk including improved facilities (e.g. class rooms, library and laboratories)	Beneficial to the children of indigenous peoples who are among the students of the schools pursuing their basic and secondary education	None

Annex 4: Bal Udhhar SS, Kathmandu

A. Details of the Land Availability, Requirements and proposed Structures

Details	Area (sq. m.)	Remarks
Total area of land owned by school as per land ownership certificate.	NA	
Total area of Land within existing school boundary	2,171.16	
Total area of land required as per master plan (sq. m.)	2,171.16	
Total area of building proposed for retrofitting (sq. m.)	481.09	
Land ownership status of existing land (sq. m.)		
i) With Land ownership certificate	NA	
ii) User right with local government or owner agency approval	3,068.32	
iii) Voluntary donation by private owner	NA	

B. User's right document

"स्वच्छ, शान्त, समृद्ध, पर्यटकीय नगर बूढानीलकण्ठ"

बूढानीलकण्ठ नगरपालिका

१० नं. वडा कार्यालय

आकाशेधारा, कपन, काठमाडौं

बागमती प्रदेश, नेपाल

फोन नं. : ०१-४८११४१२

ई-मेल : bunapa10no.wardoffice@gmail.com

प.सं. : ०७७/७८

च.नं. ६९६

मिति: २०७७/६/१२

विषय : जग्गा भोगचलन सम्बन्धमा ।

श्री जो जस्लाई सरोकार छ ।

प्रस्तुत विषयमा, यस बूढानीलकण्ठ नगरपालिका वडा नं. १० मा संचालनमा रहेको श्री बाल उद्धार माध्यामिक विद्यालय (११,१२)ले विगत २०४६ साल अर्थात ३१ वर्ष देखि विद्यालय संचालन गर्दै आएको साविक कपन गा.बि.स. वडा नं. ३/च कि.नं. १८३ क्षे.फ. ४-८-०-० जग्गाको पूर्व र दक्षिण तर्फबाट हाल कायम रहेको मोटर बाटो बाहेक बाँकी जग्गा र ऐ.ऐ. कि.नं. १६६ क्षे.फ. ९-८-०-० जग्गाको हकमा उक्त कित्ताको दक्षिण पश्चिम तर्फबाट १-८-२-० जग्गा विद्यालयलाई जिल्ला प्रशासन कार्यालय काठमाडौंको मिति २०५५/११/४ गतेको निर्णय अनुसार भोगाधिकार प्रदान गरि विद्यालयको भोग चलनमा रहेको व्यहोरा सिफारिस साथ जानकारीको लागि अनुरोध छ ।

साथै उक्त विद्यालय भवन र विद्यालयले चर्चेको जग्गा नगरपालिकाको सडक मापदण्ड भित्र नपर्ने जानकारी गराईन्छ ।

०६/१२

नवराज भट्टराई
(वडा अध्यक्ष)

नवराज भट्टराई
वडा अध्यक्ष

बेब साईट:www.budhanilkanthamun.gov.np, E-mail:budhanilkanthamun@gmail.com

आज मिति २०५४।११।४ गतेका दिन [illegible]
प्रमुख जिल्ला अधिकारी ज्यू नेपाल [illegible] को अध्यक्षता
मा बसेको स्थानीय जनता [illegible] [illegible] बैठकले
बाल उद्धार प्रा.वि. [illegible] को [illegible] जनता उपलब्ध
गराउन बसेको बैठकमा [illegible] उपस्थिति भयो।

उपस्थिति

प्र.जि.अ. ज्यू नेपाल [illegible] — अध्यक्ष

स्था.वि. अधिकारी [illegible] — सदस्य

प्र.अ. बाल उद्धार प्रा.वि. [illegible] — उपत्यका सदस्य

जि.शि.अ. प्रमुख [illegible] — सदस्य

प्रतिनिधि जिल्ला [illegible] — सदस्य

प्रतिनिधि [illegible] — सदस्य

प्र.अ. [illegible] — सदस्य सचिव

निर्णय:- बाल उद्धार [illegible] विद्यालय [illegible]
[illegible] ले विद्यालय भवन समेत [illegible] गर्दै [illegible]
[illegible] [illegible] [illegible] [illegible] [illegible] प्रा.वि.
[illegible] कि.नं. १८६ [illegible] ४-८-३ र
कि.नं. १६६० [illegible] ६-५-३ [illegible]
[illegible] [illegible] [illegible] प्रा.वि.
[illegible] विद्यालय [illegible]
[illegible] २०५४।६।५ [illegible]
[illegible] [illegible] [illegible]
[illegible] [illegible] [illegible]
[illegible] [illegible] [illegible]
[illegible] [illegible] [illegible]
[illegible] [illegible] कि.नं. १८३ को
[illegible] [illegible] [illegible]
[illegible] [illegible] [illegible] कि.नं.

([illegible])

२५६ को दफा [illegible] [illegible] को दाखिल [illegible]
अनुसार श्रीगणा रोको १-८-२ जग्गा [illegible]
विद्यालयलाई [illegible] [illegible] को [illegible] नाम
मा [illegible] [illegible] [illegible] विद्यालयलाई [illegible]
उपर [illegible] गरियो

C. Minutes of Meeting

आज मिति २०७७ साल असोज ६ गते बिहान मंगलबारका दिन श्री बालकुमार आ. वि. क्याम्पस, बुढानिलकण्ठ न.पा. वडा नं १० काठमाडौं जिल्लाका विद्यालय व्यवस्थापन समितिका अध्यक्ष श्री ध्रुव प्रसाद घिमिरेज्यूको अध्यक्षतामा बैठक बसी निम्न प्रस्ताव माथि छलफल गरी निर्णय गरियो।

उपस्थिति :

क्र.सं	नाम	पद	मो.नं
१)	श्री ध्रुव प्रसाद घिमिरे	अध्यक्ष	9851059703
२)	श्री अतुल क्षेत्री	सदस्य	9851004350
३)	श्री देवी रेग्मी	सदस्य	9843057749
४)	श्री उर्मिला पोखरेल	सदस्य	9843587792
५)	श्री दिल कु. बि.क.(ज.प्र.)	सदस्य	9849100372
६)	श्री मञ्जुश्री पौडेल	सदस्य	9841643365
७)	श्री कमला रना मगर	सदस्य	9851146386
८)	श्री विनोद पण्डित	सदस्य-सचिव	9851147827

प्रस्तावहरु :-

१) विद्यालय निर्माणकालागि जग्गा उपलब्ध गराउने र आवश्यक सहयोग गर्ने सम्बन्धमा।

२) विद्यालयको जग्गाको नापकिल्ला छुट्याउने सम्बन्धमा।

३) निर्माणबाट निस्केका फोहर सिमेन्ट फलाम आदिको व्यवस्थित ढंगबाट थन्क्याउने सम्बन्धमा।

४) TLC आवश्यक भएको, नभएको, आवश्यक भए बनाउने स्थान, क्षेत्रफल तथा उक्त जग्गाको भोगाधिकार सम्बन्धमा।

५) विद्यालय वरिपरिका बाटो, सडक आदिको चौडा मोहडा र उक्त सडकको स्वामित्व सम्बन्धमा।

६) निर्माण सामग्री राख्न उचित स्थानको उपलब्धता सम्बन्धमा।

७) निर्माण समयमा कामदारलाई राख्ने उचित स्थानको उपलब्धताको सम्बन्धमा।

८) सांस्कृतिक सम्पदा सम्बन्धमा।

९) रुखहरु सम्बन्धमा।

१०) विविध

निर्णयहरु :-

नि. नं. १) प्रस्ताव नं १ उपर छलफल गर्दा CLPIU ले विद्यालयको अनुरोधलाई स्वीकार गर्दै ६ वटा पक्की पुराना भवनलाई सबलिकरण (Retrofitting) कालागि Retrofitting प्रक्रिया अगाडि बढाएकोमा, उक्त कार्यलाई अगाडि बढाउँदा, उक्त कार्यालयलाई विद्यालयले हरतरहले सहयोग गर्ने निर्णय गर्दै विद्यालय निर्माण कार्यकालागि चाहिएमा आवश्यकतानुरुप जग्गा

ने उपलब्ध गराउने निर्णय गरियो।

नि.नं.२: विद्यालयको पूर्व र दक्षिण तर्फ पक्की बाटो रहेको, पश्चिम तर्फ कि.नं. ८८४, ९८५, ९८६ ८८२ र उत्तर तर्फ कि.नं. ८८१, ८८६ को जग्गा रहेको र चार किल्ला छुट्याउन ट्रेस नक्साकालागि नापी कार्यालय चाहबिलमा पत्राचार गर्ने निर्णय गरियो।

नि.नं.३:- प्रस्ताव नं ३ उपर छलफल गर्दा Retrofitting गर्दा निस्केका ढुंगा, सिमेन्ट, फलामका टुक्राहरुको व्यवस्थापन र भत्काउने स्थानकेलागि विद्यालयले सुनिश्चितता गर्ने निर्णय गरियो।

नि.नं.४:- प्रस्ताव नं ४ उपर छलफल गर्दा Retrofitting गर्दा ४ वटा जति TLC चाहिने देखिएको हुँदा, ४ वटा TLC को CLPIU संग माग गर्ने निर्णय गरियो। त्यसैगरी, TLC कालागि आवश्यक जमिन पनि विद्यालयमा पर्याप्त रहेकोहुँदा, आवश्यकतानुरुप सो कार्यकालागि जग्गा पनि उपलब्ध गराउने निर्णय गरियो।

नि.नं.५:- प्रस्ताव नं ५ उपर छलफल गर्दा विद्यालयको वरिपरि पक्की सडक रहेको र उक्त सडक मूल सडक नभएको र भएको विस्तार गर्ने योजना कुनै नरहेको हुँदा, Retrofitting कार्यकलागि कुनै असर नपर्ने हुँदा तत्काल Retrofitting (सबलीकरण) गर्न कुनै पनि बाधा, अड्चन नरहेको व्यहोरा अवगत गराउने निर्णय गरियो।

नि.नं.६:- प्रस्ताव नं ६ उपर छलफल गर्दा Retrofitting गर्दा चाहिने निर्माण सामग्री राख्न विद्यालय परिसरमा प्रसस्त जग्गा भएको हुँदा, निर्माण सामग्री विद्यालय परिसरमा राख्न दिने निर्णय गरियो। निर्माण सामग्री विद्यालय परिसरमा राख्न कुनै अप्ठ्यारो नहुने निर्णय पनि गरियो।

नि.नं.७) प्रस्ताव नं ७ उपर छलफल गर्दा निर्माण समयमा कामदारहरुलाई राख्न विद्यालयले आवश्यकतानुरुप कोठा उपलब्ध गराउने निर्णय गरियो।

नि.नं.८) प्रस्ताव नं ८ उपर छलफल गर्दा विद्यालय पुनर्निर्माण गर्दा (Retrofitting) कुनै पनि सामुदायिक सम्पदामा असर नपर्ने हुँदा, Retrofitting प्रक्रिया तत्काल लागि बढाउन दिने निर्णय गरियो। विद्यालय परिसर वरिपरि कुनै सामुदायिक सम्पदा नरहेको व्यहोरा पनि जानकारी गराउने निर्णय गरियो।

नि.नं.९) प्रस्ताव नं ९ उपर छलफल गर्दा विद्यालय सबलीकरण (Retrofitting) प्रक्रिया गर्दा निर्माण सामग्री ल्याउन पक्की र कच्ची सडक, बोरिङ, धारा लगायतका आवश्यक पूर्वाधार पर्याप्त रहेको व्यहोरा CLPIU लाई जानकारी गराउने निर्णय गरियो।

नि.नं.१०/ प्रस्ताव नं १० उपर छलफल गर्दा Retrofitting गर्नलागेको Building का प्रत्येक Floor मा Toilet राख्नकालागि र विद्यालय परिसरमा थप १ Toilet

विद्यालयको पूर्वपट्टि रहेको भवनमा तल्ला थप गर्न र त्यसमाथि ट्रसहरू राख्नका लागि CLPIU लाई अनुरोध गर्ने निर्णय गरियो। त्यसैगरी Retrofitting गरिनलागेका भवनहरूमा भित्री भर्याङहरू ज्यादै साँघुरो भएकोहुँदा बाहिरबाट पनि फलामका कराकिला भर्याङहरू बनाउनकालागि पनि उक्त कार्यालयलाई नै अनुरोध गर्ने निर्णय गरियो।

त्यसैगरी, विद्यालयमा रहेका स्टरहरूको २०७७ असार मसान्तबाट नै करार सम्झौताको म्याद सकिइसकेकोहुँदा Retrofitting कार्यकालागि नै स्टरहरू बाट हुने असहयोग नहुने व्यहोरा पनि CLPIU लाई जानकारी गराउने निर्णय गरियो।

D. Students Details

बालउद्धार माध्यमिक विद्यालय (११,१२)
BALUDDHAR SECONDARY SCHOOL (11,12)
Budhanilkantha-10, Kapan, Kathmandu
स्थापित: २०४६

बुढानीलकण्ठ-१०, कपन, काठमाडौं ।

पत्र संख्या:- ४९
चलानी नं.:- ०८८

२०८८/०३/०४

कक्षागत रुपमा गत शैक्षिक सत्रको विधार्थिको खण्डिकृत विवरण (छात्र, छात्रा, दलित, जनजाती, अन्य सम्लग्न गरी) तलको तालिका अनुरुप उपलब्ध गराउने ।

कक्षा	विद्यार्थीको लिंग, जातजाती खण्डीकृत विवरण									अपाङ्गता भएका विद्यार्थी	
	दलित		जनजाती		अन्य		जम्मा		कुल जम्मा		
	छात्रा	छात्र	छात्रा	छात्र	छात्रा	छात्र	छात्रा	छात्र		छात्रा	छात्र
शिसु	१०	५	१०	३	१०	११	३०	१९	४९	५	३
१	१५	४	१६	६	११	१०	४२	२०	६२	३	२
२	५	१०	४	११	१५	२०	२४	४१	६५	४	१
३	५	१०	१०	५	२०	२१	३५	३६	७१	३	४
४	१५	१०	१०	१५	२८	२०	५३	४५	९८	२	३
५	१०	१५	१५	१०	२५	२०	५०	४५	९५	३	२
६	५	१०	२५	३०	२३	२०	५३	६०	११३	२	१
७	१०	५	३५	२०	२०	२६	७२	५१	१२३	३	२
८	५	१०	३०	३५	२८	२८	६३	७३	१३६	४	२
९	१५	१०	४०	२५	१५	२०	७०	५५	१२५	२	३
१०	१३	११	३०	२५	२०	२५	६३	६१	१२४	२	२
११	१०	१५	३०	२५	२०	१५	६०	५५	११५	१	२
१२	२	५	२८	२५	७०	६०	१००	९०	१९०	८	१२
जम्मा	१२०	१२०	२८३	२३५	३१२	२७६	७१५	६५१	१३६६	४२	३९
छात्रा+छात्र	२४०		५१८		५८८		१३६६		१३६६	४२	३९

नोट: १ देखि १० सम्म भन्दा अन्य कक्षा भए विवरण समावेस गर्ने जस्तै ११ कक्षा, १२ कक्षा, शिसु कक्षा

विनोद पण्डित
प्रधानाध्यापक

E. Teacher’s Detail

बालउद्धार माध्यमिक विद्यालय (११,१२)
BALUDDHAR SECONDARY SCHOOL (11,12)
Budhanilkantha-10, Kapan, Kathmandu

बुढानीलकण्ठ-१०, कपन, काठमाडौं ।

पत्र संख्या:-
चलानी नं.:-

२०७७।०३।१९

शिक्षक, शिक्षिका र कार्यालय कर्मचारीको विवरण (नामावली सहित)

क.सं	शिक्षक, शिक्षिकाको नाम	शिक्षक, शिक्षिकाको सम्बन्धीकृत विवरण					कैफियत
		लिंग (√ मात्र लगाउने)		जात जातीगत विवरण (√ मात्र लगाउने)			
		महिला	पुरुष	दलित	जनजाती	अन्य	
१	विनोद पण्डित		✓			✓	
२	राजन प्रसाद रेग्मी		✓			✓	
३	विष्णु गोपाल घिमिरे		✓			✓	
४	इन्द्र किशोर झा		✓		✓		
५	चन्द्रकला खतिवडा	✓				✓	
६	हेम प्रसाद वाग्ले		✓			✓	
७	सत्येन्द्र प्रसाद अर्याल		✓			✓	
८	नगेन्द्र खरेल		✓			✓	
९	डोर प्रसाद आचार्य		✓			✓	
१०	अहिल्या भट्टराई	✓				✓	
११	शारदा क्षत्रि	✓				✓	
१२	गंगा श्रेष्ठ	✓				✓	
१३	कृष्ण कुमारी शर्मा	✓				✓	
१४	रमला देवि शर्मा	✓				✓	
१५	सविना राज भण्डारी	✓				✓	
१६	मुरारी कुमार ढकाल	✓				✓	
१७	राजेन्द्र बुढाथोकी	✓				✓	
१८	इन्दिरा बस्नेत	✓				✓	

विनोद पण्डित
प्रधानाध्यापक

बालउद्धार माध्यमिक विद्यालय (११,१२)
BALUDDHAR SECONDARY SCHOOL (11,12)

Budhanilkantha-10, Kapan, Kathmandu
स्थापित: २०४६

२०८०।०३।०९
बुढानीलकण्ठ-१०, कपन, काठमाडौं।

पत्र संख्या:-
चलानी नं.:-

क.सं	शिक्षक, शिक्षिकाको नाम	शिक्षक, शिक्षिकाको खण्डीकृत विवरण					कैफियत
		लिंग (√ मात्र लगाउने)		जात जातीगत विवरण (√ मात्र लगाउने)			
		महिला	पुरुष	दलित	जनजाती	अन्य	
१९	पदमा सुवेदी संजेल	✓				✓	
२०	वाँशुदेव गुरागाई		✓			✓	
२१	शुशिला ढकाल	✓				✓	
२२	गुरु प्रसाद त्रिपाठी		✓			✓	
२३	मनोज कुमार खतीवडा		✓			✓	
२४	कृष्ण प्रसाद दाहाल		✓			✓	
२५	रिता भण्डारी	✓				✓	
२६	वमदेव भटट्		✓			✓	
२७	रिता पाण्डे	✓				✓	
२८	मन्जु आर्चाय	✓				✓	
२९	शोभा गिरी	✓				✓	
३०	सौरभ गौतम		✓			✓	
३१	सन्तोष सुईटेल		✓			✓	
३२	सम्राट सिमखडा		✓			✓	
३३	उदयराज कार्की		✓			✓	
३४	उज्वल थापा		✓			✓	
३५	रोशन श्रेष्ठ	✓				✓	
३६	नमुना दाहाल	✓				✓	
३७	इन्जु कडेल	✓				✓	

विनोद पण्डित
प्रधानाध्यापक

बालउद्धार माध्यमिक विद्यालय (११,१२)

BALUDDHAR SECONDARY SCHOOL (11,12)

Budhanilkantha-10, Kapan, Kathmandu

स्थापित: २०४६

बुढानीलकण्ठ-१०, कपन, काठमाडौं ।

पत्र संख्या:-

चलानी नं :-

२०८०।०३।०५

क.सं	शिक्षक, शिक्षिकाको नाम	शिक्षक, शिक्षिकाको खण्डीकृत विवरण					कैफियत
		लिंग (√ मात्र लगाउने)		जात जातीगत विवरण (√ मात्र लगाउने)			
		महिला	पुरुष	दलित	जनजाती	अन्य	
३८	शर्मिला थापा	✓				✓	
३९	कल्पना आचार्य	✓				✓	
४०	इन्दिरा रेग्मी	✓				✓	
४१	अनिल सिग्देल		✓			✓	
४२	भुवन ढोटेल		✓			✓	
४३	ईन्द्रराज सापकोटा		✓			✓	
४४	परीन्द्र देवि सापकोटा	✓				✓	
४५	कर्ण बहादुर साउद		✓			✓	

जम्मा शिक्षक संख्या १८, जम्मा शिक्षिका संख्या २२ ,अन्य प्रसासन कर्मचारी जम्मा महिला संख्या १ पुरुष संख्या ४

F. Status on ethnic composition of school catchment

बालउद्धार माध्यमिक विद्यालय (११,१२)

BALUDDHAR SECONDARY SCHOOL (11,12)

Bodhanilkantha-10, Kapan, Kathmandu

स्थापित: २०४६

बुढानीलकण्ठ-१०, कपन, काठमाडौं ।

पत्र संख्या:-
चलानी नं.:-

२०७५।०३।०९

समुदायको सामाजिक वस्तुस्थिती विवरण तलको तालिकामा
विद्यालयलाई पाएक पर्ने समुदाय/गाँउ/टोलको विवरण

क्र.स	विद्यालयलाई पाएक पर्ने समुदाय/गाँउ/टोलको नामहरु	गा.पा./न.पा	वडा नं	समुदाय/गाँउ/टोलमा रहेका घरधुरी संख्या (अन्दाजी)	विद्यालय सम्मको अन्दाजी दुरी (एकतर्फि)	बसोबास गर्ने मुख्य जाती/समुदाय (दलित, जनजाती, अन्य खुलाउने)
१	सरस्वतीनगर	का.म.न	६	दलित १२५ जनजाती १५० अन्य ११००	१ कि.मि.	मिश्रीत समुदाय
२	चाबहिल	का.म.न	७	दलित १०५ जनजाती २५० अन्य १२००	३.५ कि.मि.	मिश्रीत समुदाय
३	सौड	का.म.न	६	दलित ७५ जनजाती ९०० अन्य १००	३.५ कि.मि.	मिश्रीत समुदाय
४	शुकेधारा	का.म.न	४	दलित ७५ जनजाती ३०० अन्य ७००	२ कि.मि.	मिश्रीत समुदाय
५	मण्डिखाटार	बुढानिल	९	दलित ११० जनजाती ३०० अन्य १०००	३ कि.मि.	मिश्रीत समुदाय
६	रामहिटि	का.म.न	६	दलित २१० जनजाती ७०० अन्य २१००	३ कि.मि.	मिश्रीत समुदाय
७	महाँकाल	बुढानिल	१३	दलित ११० जनजाती ५०० अन्य १२००	३ कि.मि.	मिश्रीत समुदाय
८	ससुनटार	बुढानिल	११	दलित २१० जनजाती ६०० अन्य २०००	२.५ कि.मि.	मिश्रीत समुदाय
९	खरीबोट लाहुरे बस्ती	बुढानिल	१२	दलित ३१० जनजाती ४०० अन्य ११००	३ कि.मि.	मिश्रीत समुदाय
१०	विद्यालय क्षेत्र	बुढानिल	१०	दलित २१० जनजाती ३०० अन्य १५००	० कि.मि.	मिश्रीत समुदाय

विनोद
प्रधानाध्यापक

G. Proposed Master Plan

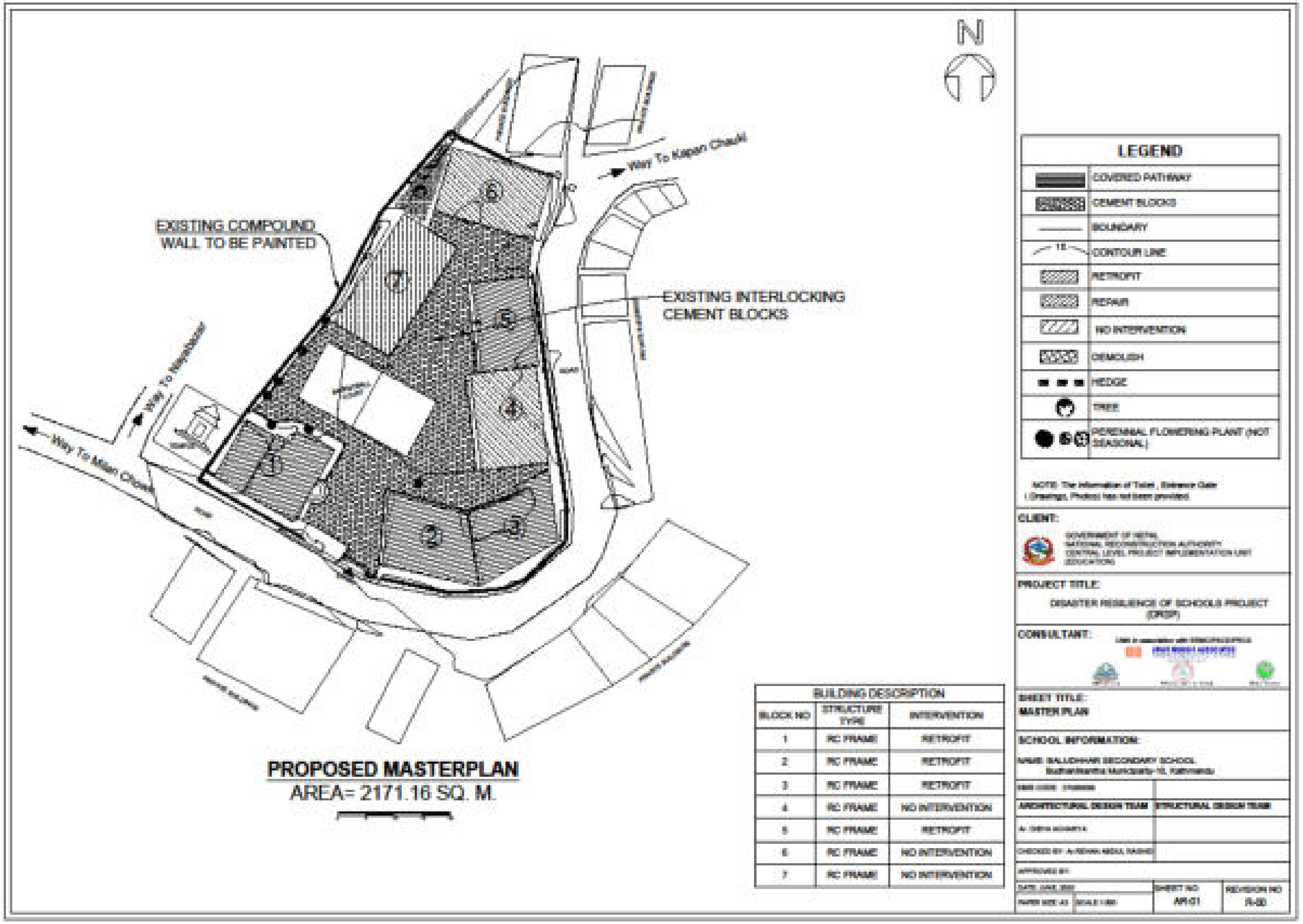

BUILDING DESCRIPTION		
BLOCK NO	STRUCTURE TYPE	INTERVENTION
1	RC FRAME	RETROFIT
2	RC FRAME	RETROFIT
3	RC FRAME	RETROFIT
4	RC FRAME	NO INTERVENTION
5	RC FRAME	RETROFIT
6	RC FRAME	NO INTERVENTION
7	RC FRAME	NO INTERVENTION

Annex 5: Guheshwori Secondary School, Kathmandu

A. Details of the Land Availability, Requirements and Proposed Structures

Details	Area (sq. m.)	Remarks
Total area of land owned by school as per land ownership certificate.	572.32	
Total area of Land within existing school boundary	3,141.97	
Total area of land required as per master plan (sq. m.)	3,141.97	
Total area of building proposed for retrofitting (sq. m.)	629.4	
Land ownership status of existing land (sq. m.)		
i) With Land ownership certificate	572.32	
ii) User right with local government or owner agency approval	2,543.68	
iii) Voluntary donation by private owner	NA	

B. Land ownership Certificate

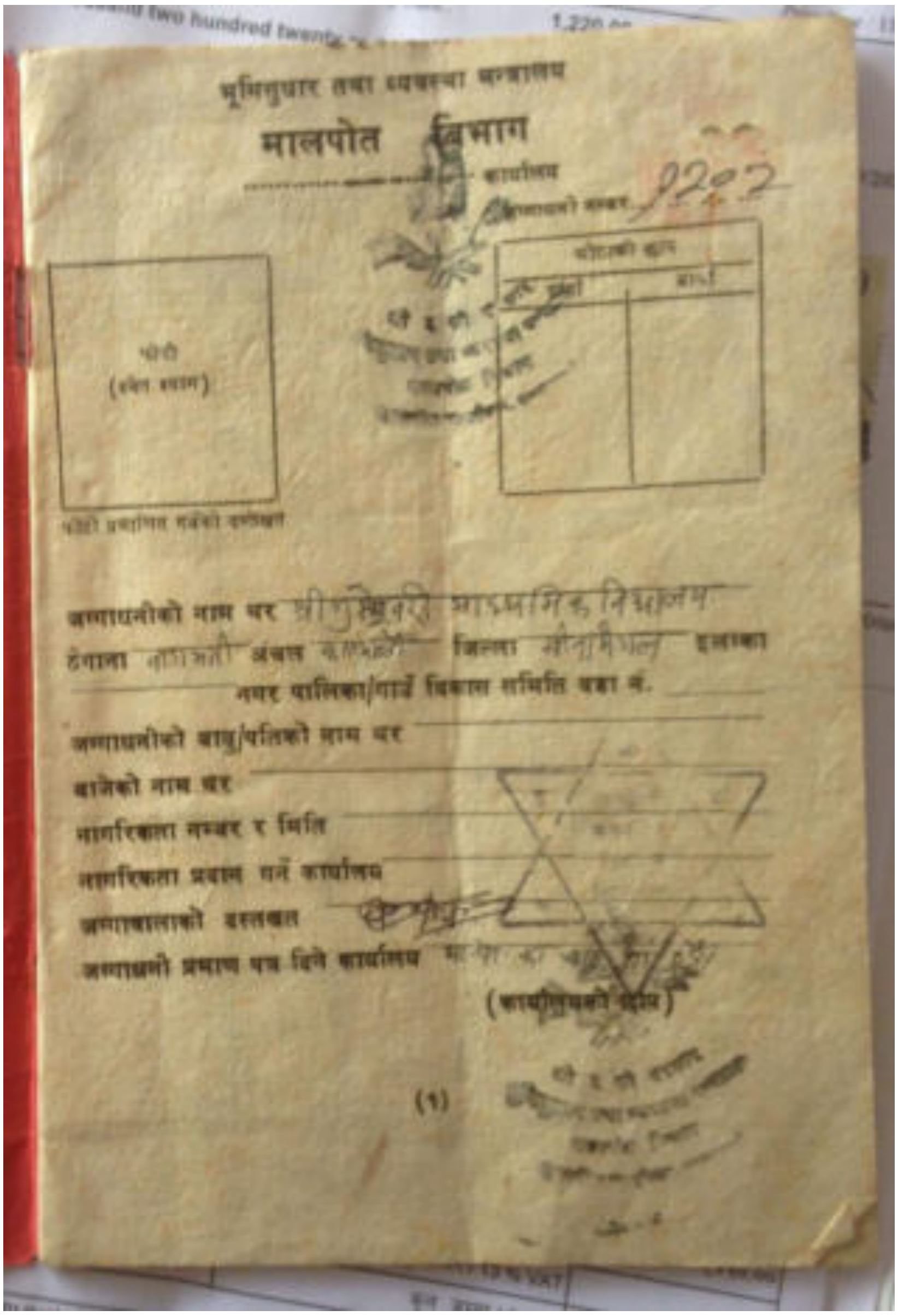
भूमिसुधार तथा व्यवस्था मन्त्रालय

मालपोत विभाग

कार्यालय

जग्गाधनीको नाम थर

ठेगाना अंचल जिल्ला इलाका

नगर पालिका/गाउँ विकास समिति वडा नं.

जग्गाधनीको बाबु/पतिको नाम थर

बाजेको नाम थर

नागरिकता नम्बर र मिति

नागरिकता प्रदान गर्ने कार्यालय

जग्गावालाको दस्तखत

जग्गाधनी प्रमाण पत्र दिने कार्यालय

(कार्यालयको छाप)

(१)

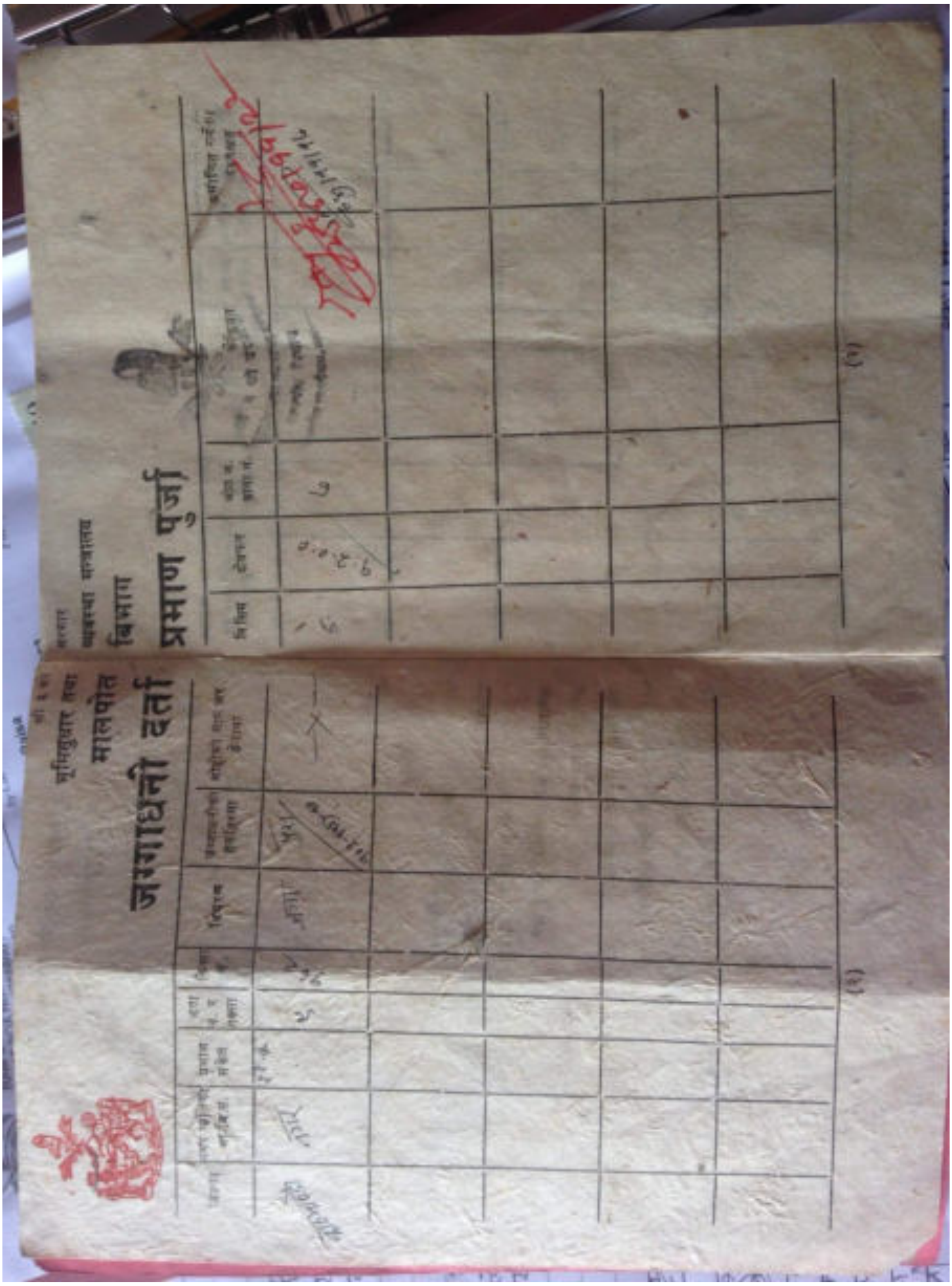

श्री ५ को सरकार
भूमिसुधार तथा व्यवस्था मन्त्रालय
मालपोत विभाग
जग्गाधनी दर्ता प्रमाण पुर्जा

काठमाडौं नगर पञ्चायत

C. User’s right document

काठमाडौं महानगरपालिका

[illegible]

९ नं. वडा कार्यालय

गौशाला, काठमाडौं

३ नं. प्रदेश, नेपाल

पत्र संख्या: ०७७/०७८
चलानी नं: ४४५

मिति :- २०७७/६/१८

विषय: सक्कलै निवेदन पठाइएको सम्बन्धमा ।

श्री राष्ट्रिय पुनर्निर्माण प्राधिकरण
का.म.पा., सुन्धारा ।

उपरोक्त सम्बन्धमा का.म.पा. ९ वडा अन्तर्गत रहेको श्री गुह्येश्वरी माध्यमिक विद्यालयको निवेदन अनुसार सि.नं. ११४७/१० कि.नं. १७२ क्षेत्रफल १-२-०-० सहित बाकी प्रति जग्गा समेतको करिब ४ रोपनी जग्गा क्षेत्र भित्रका संरचनाहरुको रेक्टोफिटिङ गर्न र राष्ट्रिय पुनर्निर्माण प्राधिकरण इकाईद्वारा गरिने कार्यक्रम रहेको हुनाले आवश्यक कारवाहीको लागि सक्कलै निवेदन यसै पत्र साथ पठाइएको व्यहोरा अनुरोध गरिन्छ ।

रामकृष्ण अयखु श्रेष्ठ
वडा अध्यक्ष
का.म.पा. ९ वडा कार्यालय

रामकृष्ण अयखु श्रेष्ठ
वडा अध्यक्ष
का.म.पा.-९ वडा कार्यालय

गौशाला, काठमाडौं, नेपाल, फोन नं. ४४७४६४३
E-mail:ward9@kathmandu.gov.np, kmcmayor@mos.com.np, website: www.kathmandu.gov.np

D. Minutes of Meeting

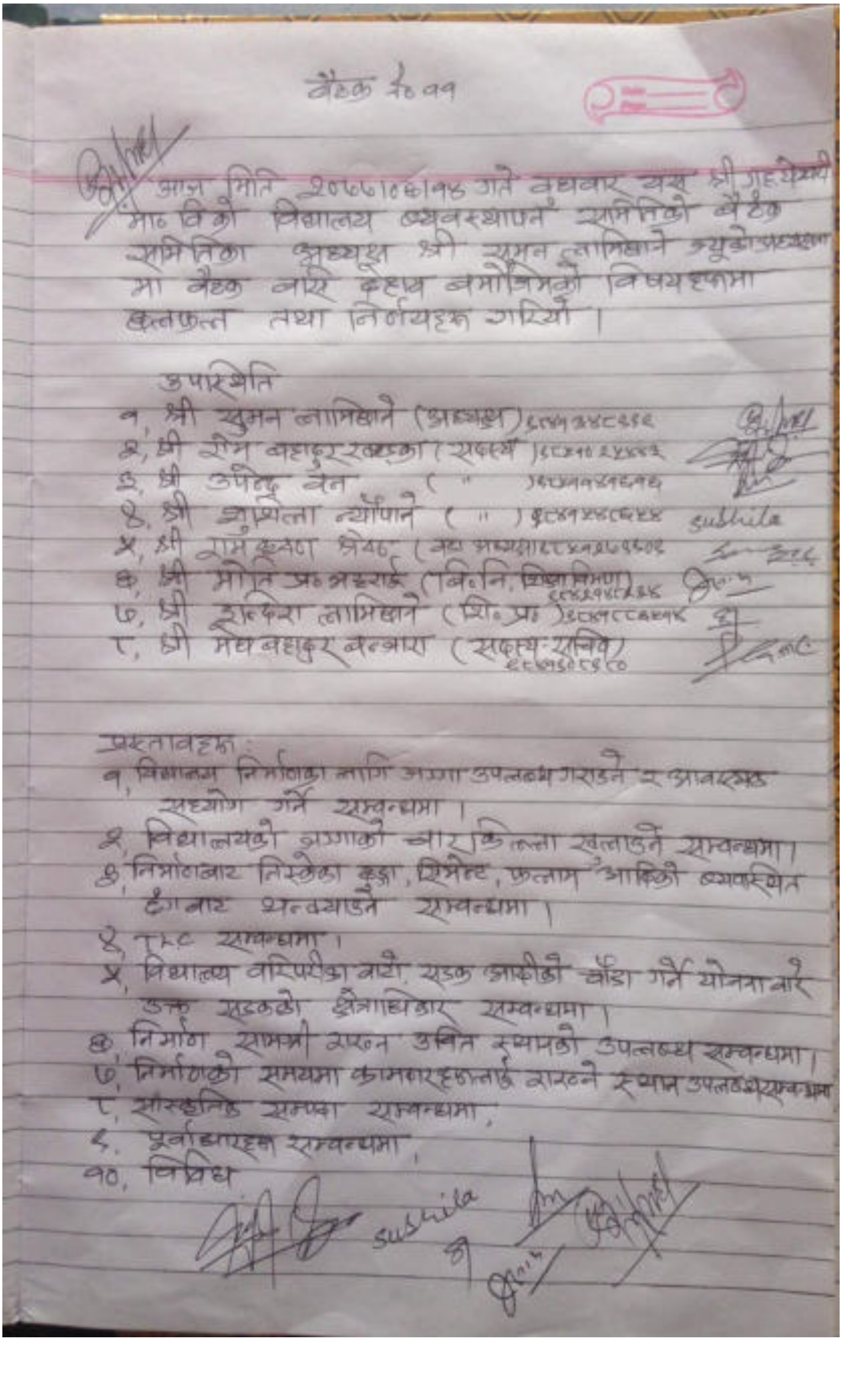

बैठक नं० ११

आज मिति २०७७।०६।१४ गते बुधवार यस श्री गुह्येश्वरी मा० वि को विद्यालय व्यवस्थापन समितिको बैठक समितिका अध्यक्ष श्री सुमन लामिछाने ज्युको अध्यक्षतामा बैठक बसि देहाय बमोजिमको विषयहरूमा छलफल तथा निर्णयहरू गरियो ।

उपस्थिति

१. श्री सुमन लामिछाने (अध्यक्ष) [illegible]
२. श्री रोम बहादुर खड्का (सदस्य) [illegible]
३. श्री उपेन्द्र बेन (") [illegible]
४. श्री सुशिला न्यौपाने (") [illegible] sushila
५. श्री राम कृष्ण श्रेष्ठ (वडा अध्यक्ष) [illegible]
६. श्री मोति प्र० भट्टराई (वि.नि. शिक्षा विभाग) [illegible]
७. श्री इन्दिरा लामिछाने (प्र० अ०) [illegible]
८. श्री मेघ बहादुर बञ्जारा (सदस्य सचिव) [illegible]

प्रस्तावहरू:

१. विद्यालय निर्माणका लागि जग्गा उपलब्ध गराउने र आवश्यक सहयोग गर्ने सम्बन्धमा ।
२. विद्यालयको जग्गाको चारकिल्ला खुलाउने सम्बन्धमा ।
३. निर्माणबाट निस्केका कुडा, सिमेन्ट, फल्याम आदिको व्यवस्थित ढंगबाट थन्क्याउने सम्बन्धमा ।
४. TLC सम्बन्धमा ।
५. विद्यालय वरिपरीका बाटो, सडक आदीको चौडा गर्ने योजना बारे उक्त सडकको क्षेत्राधिकार सम्बन्धमा ।
६. निर्माण सामग्री राख्न उचित स्थानको उपलब्धता सम्बन्धमा ।
७. निर्माणको समयमा कामदारहरूलाई राख्ने स्थान उपलब्धता सम्बन्धमा
८. सांस्कृतिक सम्पदा सम्बन्धमा,
९. पूर्वाधारहरू सम्बन्धमा,
१०. विविध

sushila

निर्णयहरू:

यस विद्यालयका भवनहरूको रेट्रोफिटिङ (पुनर्निर्माण) गर्ने सम्बन्धमा प्रस्तावित विषयहरूमा छलफल गरी देहाय बमोजिमका निर्णयहरू गरियो।

निर्णय नं. १:

प्रस्ताव नं. १ मा छलफल गर्दा निर्माण कार्यको लागि विद्यालयको नाममा रहेको प्रमाण पुर्जाको फोटो कपि सहित जग्गा उपलब्ध गराउने र त्यसको लागि आवश्यक सहयोग गर्ने निर्णय गरियो।

निर्णय नं. २

विद्यालयको आफ्नो क्षेत्रको घेराबन्द गरिएको र सो चारै तर्फको नाप नक्सा प्राप्त गरी सो नक्सा उपलब्ध गराउने निर्णय गरियो।

निर्णय नं. ३

निर्माण कार्य गर्ने क्रममा निस्केका ढुंगा, सिमेन्ट, फलाम आदी सामग्री तत्काल व्यवस्थापन गर्ने सम्बन्धित निकाय तथा पक्षहरू संग समन्वय गरी व्यवस्थापन गर्ने निर्णय गरियो।

निर्णय नं. ४

विद्यालयको निर्माण अवधिमा अस्थायी कक्षा संचालन गर्ने TLC निर्माण आवश्यक पर्ने जग्गा उपलब्ध गराउने निर्णय गरियो त्यसको लागि स्थानीय सरकार संग समन्वय गरी उपलब्ध गराउन पहल गर्ने।

निर्णय नं. ५

विद्यालय भवन रेट्रोफिटिङ संगै निर्माण कार्य संग जोडिएको सडक बाटो चौडा, मर्मत गर्ने आवश्यक सहयोग गर्ने निर्णय गरियो।

निर्णय नं. ६

निर्माण कार्य गर्न आवश्यक पर्ने सामग्री भण्डारण उचित

Sushila

स्थानको व्यवस्था गर्ने निर्णय गरियो ।

निर्णय नं. ७

निर्माण कार्यमा खटिएका कामदार बस्नको लागि निर्माण अवधिका लागि उचित स्थानको व्यवस्था गर्ने निर्णय गरियो ।

निर्णय नं. ८

निर्माण कार्य स्थलमा कुनै मठ मन्दिर, धार्मिक स्थल अनि पर्ने देखिएमा त्यसको समेत सम्भार गर्न सहयोग गर्ने निर्णय गरियो ।

निर्णय नं. ९

निर्माण कार्य द्वारा असर पर्ने भौतिक विकास निर्माणका पूर्वाधार, बत्ती, पोल, पानी पाइपको कुनै असर (क्षति) पर्न गएमा त्यसको समेत निर्माण मा आवश्यक पहल सहयोग गर्ने निर्णय गरियो

निर्णय नं. १०

विविध अन्तर्गत अन्य थप कुनै निर्णयका लागि तथा समस्या समाधानमा पुनः बैठक बसी छलफल द्वारा निर्णय गर्दै जाने निर्णय गरियो । यस निर्माण कार्यका लागि स्थानीय तह संग सिफारिस माग गरी पेश गर्ने साथै निर्माण कार्यका लागि सबै जिम्मेवार सम्बन्धित निकायहरू संग सिफारिस माग गर्ने निर्णय गरियो ।

E. Students and Teachers Detail

विद्यालयले संकलन गर्नुपर्ने आवश्यक कागजपत्र र विवरणहरुको सुचि

१. जग्गाधनि प्रमाणपुर्जा वा सम्बन्धित गा.पा. / न.पा. बाट जग्गा भोगाधिकारको सिफारीस पत्र (निर्णय पुस्तिकाको प्रतिलिपि सहित)

नोट: यसमा सम्लग्न गरिएको नमुना सिफारीस पत्र अनुसार भोगाधिकारको सिफारिस पत्र तयार गरि पठाउने

- भोगाधिकार दिईएको / भोगचलन गरि आईरहेको सम्बन्धी कार्यपालिको निर्णयको प्रतिलिपि पत्र साथ नथ्थी गर्ने

२. विद्यालयको Letter Pad मा कक्षागत रुपमा गत शैक्षिक सत्रको विद्यार्थीको खण्डिकृत विवरण (छात्र, छात्रा, दलित, जनजाती, अन्य सम्लग्न गरी) तलको तालिका अनुरुप उपलब्ध गराउने।

कक्षा	विद्यार्थीको लिंग, जातजाती खण्डिकृत विवरण									अपाङ्गता भएका विद्यार्थि	
	दलित		जनजाती		अन्य		जम्मा		कुल जम्मा		
	छात्रा	छात्र	छात्रा	छात्र	छात्रा	छात्र	छात्रा	छात्र		छात्रा	छात्र
शिशु	५	६	१८	१८	४	१०	२७	३४	६१		
१	४	७	९	७	१५	८	२८	२२	५०		
२	४	६	५	५	१६	११	२५	२२	४७		
३	३	-	८	२	१८	९	२९	११	४०		
४	६	५	१५	११	४	१२	२५	२८	५३		
५	८	७	२०	१६	१३	१७	४१	४०	८१		
६	४	४	१७	१७	९	१६	३०	३७	६७		१
७	५	६	१३	१८	७	२२	२५	४६	७१		१
८	८	५	३२	२७	११	२१	५१	५३	१०४		
९	६	२	३०	३३	१०	२०	४६	५५	१०१		
१०	७	५	२३	१५	१८	८	४८	२८	७६		
जम्मा	६०	५३	१९०	१६९	१२५	१५४	३७५	३७६	७५१		२
छात्रा+छात्र	११३		३५९		२७९		७५१		७५१		२

नोट: १ देखि १० सम्म भन्दा अन्य कक्षा भए विवरण समावेस गर्ने जस्तै ११ कक्षा, १२ कक्षा, शिशु कक्षा

३. विद्यालयको Letter Pad मा शिक्षक, शिक्षिका र कार्यालय कर्मचारीको विवरण (नामावली सहित)

क.सं	शिक्षक, शिक्षिकाको नाम	शिक्षक, शिक्षिकाको खण्डिकृत विवरण					कैफियत
		लिंग (√ मात्र लगाउने)		जात जातीगत विवरण (√ मात्र लगाउने)			
		महिला	पुरुष	दलित	जनजाती	अन्य	
१	श्री मेघ बहादुर बंजारा		✓			✓	प्र.अ
२	श्री मालती हमाल	✓				✓	स.प्र.अ
३	श्री अर्जुन कुमार श्रेष्ठ		✓		✓		मा.शि
४	श्री शान्ति विक्रम वि.क.		✓	✓			" "
५	श्री मन्जु जोशी	✓				✓	" "
६	श्री सूर्यकान्त विष्ट		✓			✓	" "
७	श्री इन्दु बस्ती	✓				✓	" "

क्र.स	शिक्षक, शिक्षिकाको नाम	शिक्षक, शिक्षिकाको समावेशीकरण विवरण					[illegible]
		लिंग (✓ मात्र लगाउने)		जात जातियता विवरण (✓ मात्र लगाउने)			
		महिला	पुरुष	दलित	जनजाति	अन्य	
८	श्री इन्द्रादेवी पन्त भट्ट	✓				✓	नि.मा.वि
९	श्री उर्मिला कुमारी बिष्ट	✓				✓	" "
१०	श्री रिट कुमारी [illegible]	✓				✓	" "
११	श्री शंकर ब. [illegible]		✓			✓	" "
१२	श्री गायत्री थपलिया	✓				✓	प्रा.वि
१३	श्री सरिता मिश्र	✓				✓	" "
१४	श्री निरा पोखरेल	✓				✓	" "
१५	श्री राज्यलक्ष्मी [illegible]	✓			✓		" "
१६	श्री साम ब. [illegible]	✓	✓			✓	" "
१७	श्री मञ्जु पोखरेल	✓				✓	" "

जम्मा शिक्षक संख्या २१, जम्मा शिक्षिका संख्या १२, अन्य प्रशासन कर्मचारी जम्मा महिला संख्या २, पुरुष संख्या २२

F. Proposed Master Plan

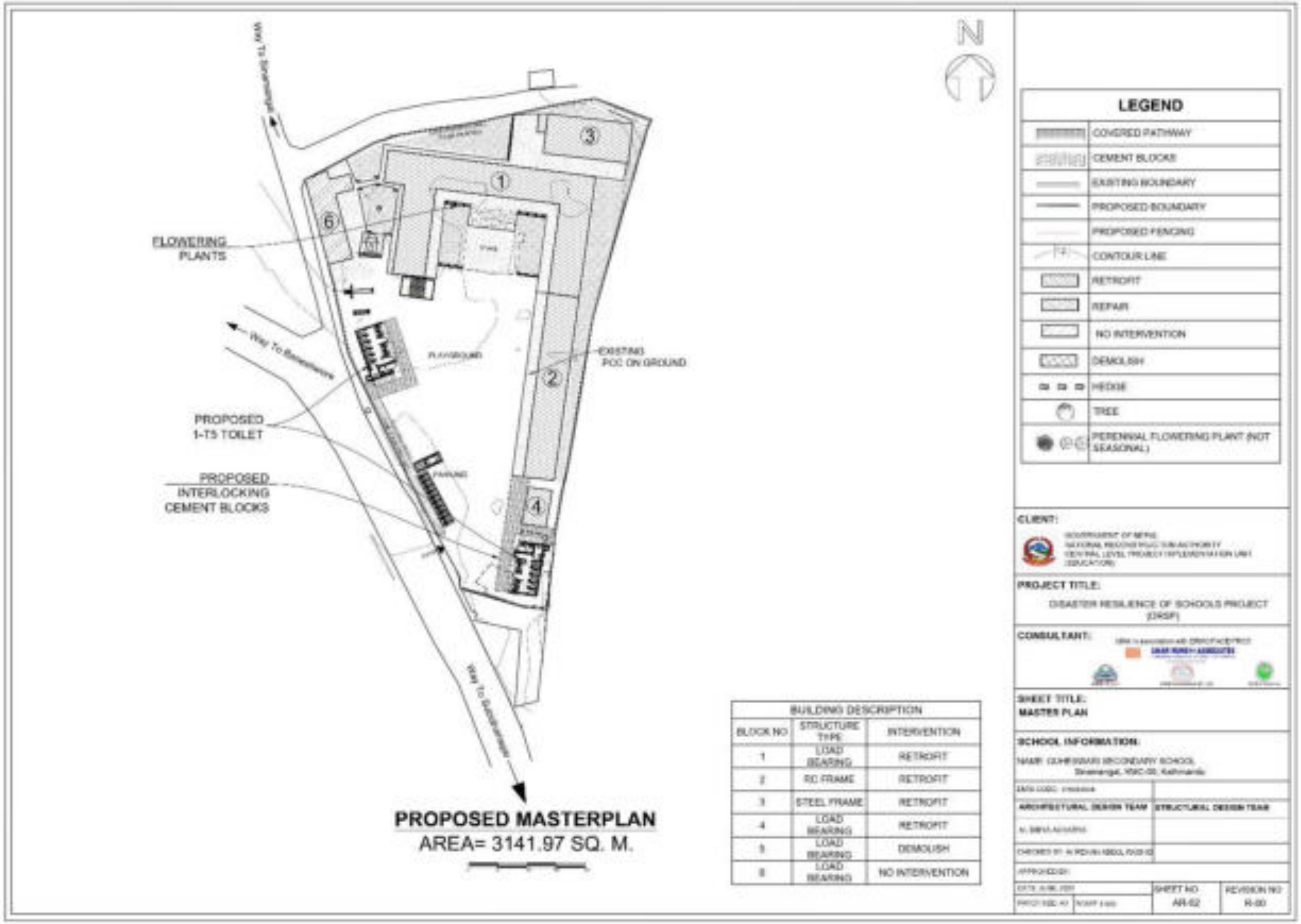

BUILDING DESCRIPTION		
BLOCK NO	STRUCTURE TYPE	INTERVENTION
1	LOAD BEARING	RETROFIT
2	RC FRAME	RETROFIT
3	STEEL FRAME	RETROFIT
4	LOAD BEARING	RETROFIT
5	LOAD BEARING	DEMOLISH
6	LOAD BEARING	NO INTERVENTION

Annex 6: Manamaiju Secondary School, Kathmandu

A. Details of the Land Availability, Requirements and Proposed Structures

Details	Area (sq. m.)	Remarks
Total area of land owned by school as per land ownership certificate.	NA	
Total area of Land within existing school boundary	3,013.71	
Total area of land required as per master plan (sq. m.)	3,013.71	
Total area of building proposed for retrofitting (sq. m.)	365.95	
Land ownership status of existing land (sq. m.)		
i) With Land ownership certificate	NA	
ii) User right with local government or owner agency approval	3,050.43	
iii) Voluntary donation by private owner	NA	

B. User's Right Document

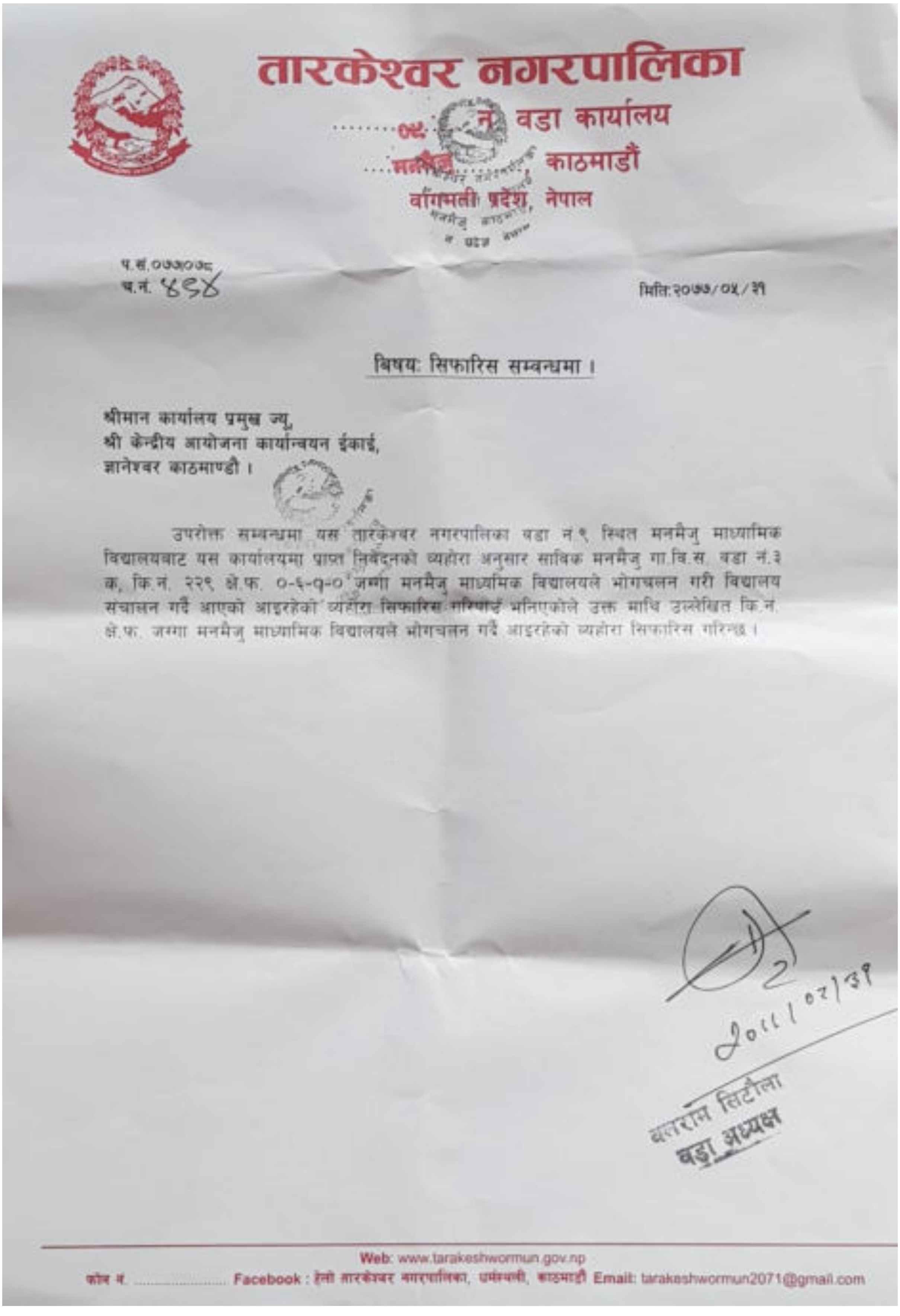

तारकेश्वर नगरपालिका
...........०९ नं. वडा कार्यालय
...मनमैजु..........., काठमाडौं
बागमती प्रदेश, नेपाल

प.सं.०७७|०७८
च.नं. ४९४

मिति:२०७७/०५/३१

बिषय: सिफारिस सम्वन्धमा ।

श्रीमान कार्यालय प्रमुख ज्यू,
श्री केन्द्रीय आयोजना कार्यान्वयन ईकाई,
ज्ञानेश्वर काठमाण्डौ ।

उपरोक्त सम्वन्धमा यस तारकेश्वर नगरपालिका वडा नं.९ स्थित मनमैजु माध्यामिक विद्यालयबाट यस कार्यालयमा प्राप्त निवेदनको व्यहोरा अनुसार साविक मनमैजु गा.वि.स. वडा नं.३ क, कि.नं. २२९ क्षे.फ. ०-६-१-० जग्गा मनमैजु माध्यमिक विद्यालयले भोगचलन गरी विद्यालय संचालन गर्दै आएको आइरहेको व्यहोरा सिफारिस गरियोस् भनिएकोले उक्त माथि उल्लेखित कि.नं. क्षे.फ. जग्गा मनमैजु माध्यामिक विद्यालयले भोगचलन गर्दै आइरहेको व्यहोरा सिफारिस गरिन्छ ।

बलराम लिटौला
वडा अध्यक्ष

Web: www.tarakeshwormun.gov.np
फोन नं. .... Facebook : हेलो तारकेश्वर नगरपालिका, धर्मस्थली, काठमाडौं Email: tarakeshwormun2071@gmail.com

तारकेश्वर नगरपालिका

.... नं. वडा कार्यालय

........, काठमाडौं

बागमती प्रदेश, नेपाल

प.स.०७७/०७८

च.न. ६९९

मिति: २०७७/०६/ १८

विषय : सिफारिस सम्बन्धमा ।

श्रीमान कार्यालय प्रमुख ज्यु,
श्री केन्द्रीय आयोजना कार्यान्वयन ईकाई,
ज्ञानेश्वर काठमाण्डौ ।

उपरोक्त सम्वन्धमा हाल यस काठमाण्डौ जिल्ला तारकेश्वर न.पा. वडा नं. ०९ स्थित मनमैजु माध्यामिक विद्यालयबाट यस कार्यालयमा प्राप्त व्यहोरा अनुसार साविक मनमैजु गा.वि.स. वडा नं. ३ क, कि.नं. २२0 क्षे.फ. ०-७-०-० र कि.नं. २२१ क्षे.फ. ०-११-०-३ जग्गा तारकेश्वर वडा नं. ९ बस्ने रामसिं महर्जनबाट खरिद गरी यस मनमैजु माद्यामिक विद्यालयले भवन निर्माण गरी विद्यालय संचालन गर्दै आएको तीन तले भवन केन्द्रीय आयेजना कार्यान्वयन इकाईबाट भवन प्रबलिकरण गर्ने योजना स्वीकृत भई कार्यान्वयनको चरणमा रहेको हुँदा उक्त जग्गा मनमैजु माद्यामिक विद्यालयले भेगचलन गरी विद्यालय संचालन गर्दै आईरहेको व्यहोरा सिफारिस पाउँ भनिएकोले उक्त माथि उल्लेखित कि.नं. क्षे.फ. जग्गाहरु मनमैजु माद्यामिक विद्यालयले भोगचलन गर्दै आईरहेको व्यहोरा सिफारिस सा गरिन्छ ।

२०७७.०६.१८

का.वा. वडा अध्यक्ष

Web: www.tarakeshwormun.gov.np

फोन नं. .... Facebook : हेलो तारकेश्वर नगरपालिका, धर्मस्थली, काठमाडौं Email: tarakeshwormun2071@gmail.com

तारकेश्वर नगरपालिका

नगर कार्यपालिकाको कार्यालय

धर्मस्थली, काठमाण्डौ
३ नं. प्रदेश, नेपाल

पत्र संख्या :- २०७४।०७५
प्राप्त पत्र संख्या र मिति :-
चलानी नम्बर :- ९६२४

मिति : २०७४।०७।२७

विषय : जग्गा भोगचलन सम्बन्धमा।

श्री मनमैजु माध्यामिक विद्यालय
तारकेश्वर नगरपालिका वडा नं ९, काठमाडौं

उपरोक्त विषयमा त्यस विद्यालयको माग बमोजिम साविक मनमैजु गा.वि.स. वडा नं ३ क (हाल यस तारकेश्वर नगरपालिका वडा नं. ९) कि.नं. ११० क्षेत्रफल ४-७-२-० जग्गामा भवन निर्माणार्थ भोगचलनका निमित्त माग भई आएकोमा सो सम्बन्धमा **"यस नगरपालिका तारकेश्वर नगरपालिका वडा नं. ९ स्थित श्री मनमैजु माध्यामिक विद्यालयको प्रयोजनार्थ साविक मनमैजु वडा नं. ३ क हाल ता.न.पा. वडा नं. ९ कि.नं. ११० क्षेत्रफल ४-७-२-० जग्गामा विद्यालयले नै दातासंग रकम उठाई भवन निर्माण गर्न अनुरोध भई आएकोमा उपयुक्त [illegible]को दाता/स्रोतबाट रकम व्यवस्था गरी उक्त जग्गामा भवन निर्माण नभएमा सो जग्गाको सम्पूर्ण स्वामित्व नगरपालिकाको नै रहने गरी उक्त जग्गा श्री मनमैजु माध्यामिक विद्यालयलाई भवन बनाई भोगचलनका लागि जग्गा उपलब्ध गराउने"** भन्ने मिति २०७४।०७।२४ को कार्यपालिकाको बैठकबाट निर्णय भएको व्यहेरा जानकारीका लागि अनुरोध छ ।

(अग्निप्रसाद अधिकारी)
प्रमुख प्रशासकिय अधिकृत

Website : www.tarakeshwormun.gov.np
फोन नं. ०१-४१६८१११ Facebook : हेल्लो तारकेश्वर नगरपालिका Email : tarakeshwormun@yahoo.com

मनमैजु माध्यमिक विद्यालय

तारकेश्वर नगरपालिका ९, मनमैजु, काठमाडौं

फोन नं.: ४०२६...., इमेल: ...school2013@gmail.com

प.सं.

मिति: २०७६/०७/१३

विषय: ओ एस सँग सम्बन्धित छ।

काठमाडौं जिल्ला ता. नं. पा. वडा नं. ९ वि. नं. २२८ मा संचालित सामुदायिक विद्यालय मनमैजु मा. वि. को चार तले १६ कोठे विद्यालय भवन २०७२ सालको भुकम्पले क्षतिग्रस्त भई हाल नेपाल सरकार केन्द्रीय आयोजना कार्यान्वयन इकाईबाट उक्त भवनको प्रवलीकरण गर्ने योजना छनौट भई कार्यान्वयनको चरणमा रहेको उक्त विद्यालय भवनको पश्चिम तर्फ रहेको हामीले रक्षा गर्ने कुल देवता रहेको र योजनाको निर्माण कार्यमा हामीले कुनै बाधा नपुर्याउने प्रतिबद्धता व्यक्त गरी यो कागज लेखि मनमैजु मा. वि. लाई दिएका छौं।

सहमति दिने व्यक्तिको विवरण-

१ काठमाडौं जिल्ला, तारकेश्वर न. पा. वडा नं. ९ बस्ने बालकृष्ण महर्जनको छोरा वर्ष ४८ को बालकाजी महर्जन [signature]

२, काठमाडौं जिल्ला, तारकेश्वर न. पा. वडा नं. ९ मनमैजु, बस्ने वर्ष ६४ को बालकृष्ण महर्जन [signature]

[illegible] कित्ता नं. २२१ को [illegible] ओतपोत प्रथमपक्षको नाउँमा दर्ता रहेको प्रथमपक्षले बिक्री गर्ने [illegible] दाखिल गर्नुको [illegible] ०-५-३-२ [illegible] (अक्षरमा [illegible]) दोस्रो पक्षबाट लिई दोस्रो पक्षलाई रजिस्ट्रेशन गरिदिने [illegible] पर्सा जिल्ला महर्जनको [illegible] का. जि. भक्तपुर गा. वि. स. वडा नं. [illegible] [illegible] महर्जनको [illegible] [illegible] का. जि. [illegible] गा. वि. स. वडा [illegible] स्थित [illegible] गा. वि. को तर्फबाट प्र. अ. [illegible] महर्जन [illegible] करारनामामा दोस्रो पक्ष भनी सम्बोधन गरिएको।

दुई पक्ष बीच निम्न लिखित विषय, शर्त र अवस्थामा प्रथम करार गर्न मञ्जुर भई दुवै पक्षको सहमतिमा यो करारनामाको काम दुवै पक्षले साक्षीहरूको रोहबरमा सहीछाप गरी एक एक प्रति बुझि लियौं दियौं।

[illegible]

करारका विषयवस्तु

प्रथम पक्षका पिता स्वर्गीय राम [illegible] महर्जनको नाउँमा मोहियानी दर्ता भएको [illegible] राम महर्जनको मृत्युपछि निजको हक खाने एकलो छोरा (प्रथम पक्ष) राम [illegible] महर्जनले ओतपोत गर्दै आई रहेको का. जि. भक्तपुर गा. वि. स. वडा नं. ३ (ख) कि. नं. २२१ को क्षेत्रफल ०-११-३ [illegible] मध्ये [illegible] ०-५-३-२ [illegible] जग्गा प्रथम पक्षले बिक्री गर्ने र दोस्रो पक्ष खरिद गर्ने

करारका शर्त र अवस्थाहरू

१) प्रथमपक्षको मोहियानी हकको का. जि. भक्तपुर गा. वि. स. वडा नं. ३ (ख) को कि. नं. २२१ क्षेत्रफल ०-११-३ जग्गा मध्ये पूर्व [illegible] कि. का नं. उत्तर तर्फको क्षेत्रफल ०-५-३-२ जग्गा प्रथम पक्षले बिक्री गर्ने दोस्रो पक्षले खरिद गर्ने।

२. प्रकरण नम्बर १ मा उल्लेखित जग्गाको [illegible] दर्ता गरेको अवस्थामा [illegible] मोही (प्रथमपक्ष) बिच जग्गा [illegible] गरी मोहीहक बापत पाउने आधा जग्गा ०-५-३-२ [illegible] पक्षको नाउँमा ओतपोत दर्ता नाउँसारी गरी [illegible] प्राप्त भएको १० (दश) दिन भित्र दुवै पक्ष [illegible] दोस्रो पक्षलाई रजिस्ट्रेशन गरि दिनु पर्नेछ।

३) प्रकरण नं. १ अनुसार खरिद बिक्री हुने जग्गाको मूल्य प्रति रोपनी रु ५,००,०००/- (पाँच लाख रुपैयाँ मात्र) का दरले [illegible] जग्गाको हुन आउने मूल्य [illegible] रु. १,८३,५०३ (एक लाख [illegible] हजार पाँच सय [illegible] रुपैयाँ मात्र) दोस्रो पक्षबाट प्रथम पक्षले [illegible] बुझि लिएको छ।

४. माथि उल्लेखित जग्गाको मूल्य रकम प्रथम पक्षले दोस्रो पक्षबाट पुरि गरिसकेकोले (चुक्ता हुने गरी) आजैका मितिदेखि प्रकरण नं. १मा उल्लेखित जग्गा ०-५-३-२ दोस्रोपक्षले भोगचलन गरी भवन निर्माण समेत गर्न पाउनेछ।

५. माथि उल्लेखित कि.नं. ८८१ को जग्गा ओतप्रोत प्रथमपक्षको नाउँमा दर्ता भएमा प्रथमपक्षलाई बिक्री गर्न बाँकी रहेको दाखिल तर्फको ०-५-६-५-४-२ जग्गाको मूल्य (प्रकरण नं. ३ अनुसार परेको) दोस्रो पक्षबाट लिई दोस्रो पक्षलाई रजिष्ट्रेशन गरिदिनु पर्नेछ।

६. कथमकदाचित, प्रकरण नं. १ मा उल्लेखित जग्गा प्रथमपक्षले यसै क नामको हकदारहरू अनुसार दोस्रोपक्षलाई राजिनामा रजिष्ट्रेशन गरी नदि यसै करारनामा कागजको आधारमा कानून बमोजिम गरी उल्लेखित जग्गामा दोस्रो पक्षले आफ्नो हक कायम गरी लिन पाउनेछ।

प्रथम पक्ष
राम सिं महर्जन

दा. बा.
ना.प्र.प.नं. ३६६८

दोस्रो पक्ष
मनमैजु गा.वि.स. ७ बोर्डर
प्र.अ. गणमान महर्जन

दा. बा.

गणमान महर्जन

इति सम्वत २०४९ साल चैत ५ गते रोज १ शुभम्।

C. School meeting minutes

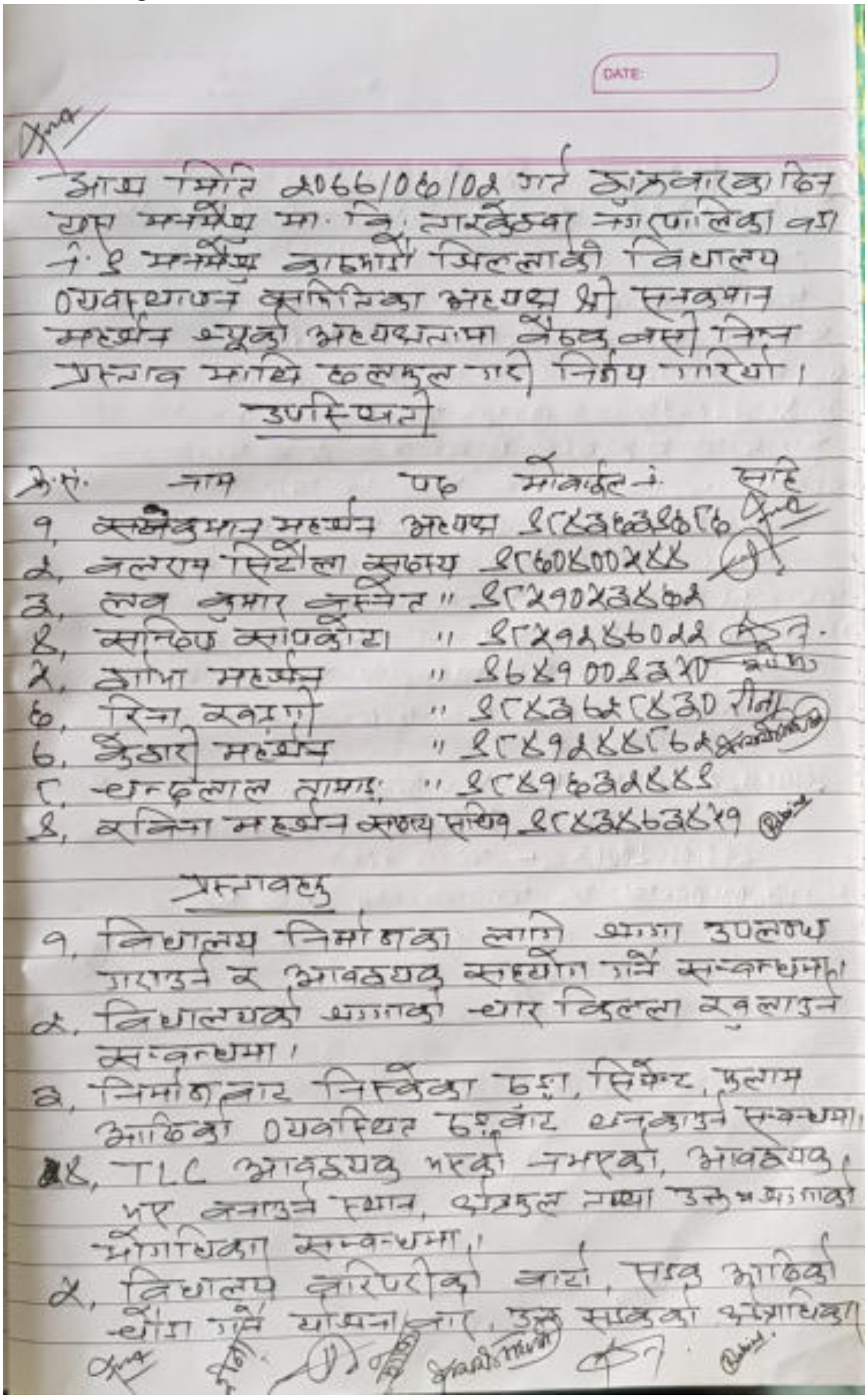

सम्बन्धमा।

६, निर्माण सामग्री राख्न उचित स्थानको उपलब्धता सम्बन्धमा।

७, निर्माणको समयमा कामदारहरुलाई राख्ने स्थानको उपलब्ध सम्बन्धमा।

८, सांस्कृतिक सम्पदा सम्बन्धमा।

९, सेवाग्राहरु सम्बन्धमा।

१०, करार शिक्षक नियुक्ति, निरन्तर सम्बन्धमा

निर्णयहरु

निर्णय नं. १ प्रस्ताव नं. १ माथि छलफल भई यस मनमैया मा. वि को कि.नं. ४४३ मा निर्माण भई विद्यालय संचालन भएको चार तले विद्यालय भवन २०७२ सालको महाभूकम्पले क्षतिग्रस्त भएको हुँदा, उक्त भवनको प्रबलिकरण योजनाको लागि जग्गा उपलब्ध गराउन र आवश्यक सम्पूर्ण सहयोग गर्ने निर्णय गरियो।

निर्णय नं. २, प्रस्ताव नं. २ माथि छलफल भई यस विद्यालयको जग्गाको चार किल्ला खुलाउने सम्बन्धमा पूर्व तर्फ बाटो, दक्षिण तर्फ बाटो, उत्तर तर्फ कि.नं. २२(साबिक)को जग्गा र पश्चिम तर्फ कि.नं. २२४(साबिक)को जग्गा भएको व्यहोरा खुलाई पठाउने निर्णय गरियो।

निर्णय नं. ३, प्रस्ताव नं. ३ माथि छलफल भई यस विद्यालयको प्रबलिकरण योजना संचालन गर्दा निर्माणका ढुंगा, सिमेन्ट, फलाम आदिको व्यवस्थित भण्डार व्यवस्थापन गर्ने निर्णय गरियो।

DATE:

निर्णय नं. ४, प्रस्ताव नं. ४ माथि छलफल गर्दा उक्त भवनमा संचालन हुँदै आएको विज्ञान प्रयोगशाला, पुस्तकालय, कम्प्युटर कक्षा संचालनको लागि तिन कोठा भएको TLC आवश्यक भएको र उक्त TLC कोठाको लागि आवश्यक रकम उपलब्ध गराउने निर्णय गरियो।

निर्णय नं. ५, प्रस्ताव नं. ५ माथि छलफल गर्दै विद्यालयको दैवे टुँडेको बाटोको सम्बन्धमा रा.नं.पा. बाटो चौडा नहुने पत्र प्राप्त भैसकेकोले बाटो विस्तारको कारणले उक्त विद्यालय भवन निर्माण प्रक्रियाहरु योजनामा कुनै असर नपर्ने निर्णय गरियो।

निर्णय नं. ६, प्रस्ताव नं. ६ माथि छलफल गर्दा निर्माण सामग्री राख्न विद्यालयले उचित स्थान उपलब्ध गराउने निर्णय गरियो।

निर्णय नं. ७, प्रस्ताव नं. ७ माथि छलफल गर्दै निर्माणको समयमा कामदारहरुलाई राख्ने स्थान उपलब्ध गराउने निर्णय गरियो।

निर्णय नं. ८, प्रस्ताव नं. ८ माथि छलफल गर्दै विद्यालयको पश्चिम तर्फ रहेको स्थानीय नेवा समुदायको कुलदेवताको वर्षको एक पटक पूजा हुने र धार्मिकतर्फ रहेको पिपल-बोट चौतारीले विद्यालय निर्माणको योजनालाई कुनै असर नपर्ने निर्णय गरियो।

निर्णय नं. ९. प्रस्ताव नं. ९ माथि छलफल भई विद्यालयको भवन निर्माण स्थलमा कुनै पनि विद्युतीय लाईन, खानेपानी लाईन, र अन्य कुनै बाधा नरहेकोले विद्यालयको भवन निर्माणका लागि कुनै असर नपर्ने निर्णय गरियो।

निर्णय नं. १०, प्रस्ताव नं. १० माथि छलफल भई यस विद्यालयको नि.मा.शि.द्वि. श्रेणीका स्थायी शिक्षक श्री मलदान मुखिया ६० वर्ष उमेर हुनाका कारण अनिवार्य अवकाश हुन भई रिक्त भएको पदमा विद्यालयको आवश्यकता अनुसार गणित विषयको करार शिक्षक नियुक्ति गर्नका लागि शिक्षा विकास तथा समन्वय इकाई बागल कार्यालय संग अनुमति माग गर्ने निर्णय गरियो।

आज मिति २०७७/०६/१९ गते सोमवारका दिन यस मनमैजु मा. वि. तारकेश्वर नगरपालिका वडा नं. ९ मनमैजु काठमाडौं जिल्लाको विद्यालय व्यवस्थापन समितिका अध्यक्ष श्री सनतु मान महर्जन ज्यूको अध्यक्षतामा बैठक बसी निम्न प्रस्ताव माथि छलफल गरी निर्णय गरियो।

उपस्थिति

क्र.स	नाम	पद	मोबाईल नं.	सहि
१,	सनतुमान महर्जन	अध्यक्ष	९८४३६३९६८६	
२,	बेलराम सिरौला	सदस्य	९८६०४००५४४	
३,	लव कुमार बस्नेत	सदस्य	९८५१०५३४७२	
४,	सुन्दिप सापकोटा	सदस्य	९८५१२४७०२२	
५,	शोभा महर्जन	सदस्य	९७४१००९३५०	शोभा
६,	रिना खड्गी	सदस्य	९८४३७२८४३०	रीना
७,	केशरी महर्जन	सदस्य	९८४१२४४८७२	
८,	धन्फलाल तामाङ	सदस्य	९८४१६३२४९९	
९,	रबिना महर्जन	सदस्य सचिव	९८४३[illegible]४७३४५१	

प्रस्तावहरु

१, विद्यालय निर्माणका लागि जग्गा उपलब्ध गराउने र आवश्यक सहयोग गर्ने सम्बन्धमा।

२, विद्यालयको जग्गाको चार किल्ला खुलाउने सम्बन्धमा।

३, निर्माणबाट निस्केका ढुङ्गा, सिमेन्ट, फलाम आदिको व्यवस्थित ढङ्गबाट थन्काउने सम्बन्धमा

४, TLC आवश्यक भएको नभएको, आवश्यक भए बनाउने स्थान, क्षेत्रफल तथा उक्त जग्गाको भोगाधिकार सम्बन्धमा

५, विद्यालय वरिपरीको बाटो, सडक आदिको चौडा गर्ने योजना बारे, उक्त सडकको क्षेत्राधिकार सम्बन्धमा।

६, निर्माण सामग्री राख्न उचित स्थानको उपलब्धता सम्बन्धमा।

७, निर्माणको समयमा कामदारहरुलाई राख्ने स्थानको उपलब्ध सम्बन्धमा।

८, सांस्कृतिक सम्पदा सम्बन्धमा।

९, स्रोताधारहरु सम्बन्धमा।

निर्णयहरु

निर्णय नं. १, प्रस्ताव नं. १ माथि छलफल गर्दै यस मनमैजु मा.वि.को कि.नं. २२० र कि.नं. २२१ मा निर्माण भई विद्यालय संचालन भएको तिन तले विद्यालय भवनको प्रवलीकरण योजनाको लागि जग्गा उपलब्ध गराउने र आवश्यक समर्थन सहयोग गर्ने निर्णय गरियो।

निर्णय नं. २, प्रस्ताव नं. २ माथि छलफल भई यस विद्यालयको आगामो चार किल्ला खुलाउने सम्बन्धमा पूर्व तर्फ कि.नं. २१९, पश्चिम तर्फ कि.नं. ४६१ र ४६३, उत्तर तर्फ विद्यालयको दुस भवन कि.नं. २१६ र २१८ र दक्षिण तर्फ कि.नं. २२२ को जग्गा परेको, व्यहोरा खुलाई पठाउने निर्णय गरियो।

निर्णय नं. ३, प्रस्ताव नं. ३ माथि छलफल भई यस विद्यालयको प्रवलीकरण योजना संचालन गर्दा, चिठकेका ढुंगा, सिमेन्ट फलाम आदिको व्यवस्थित ठाउँबाट व्यवस्थापन गर्ने निर्णय गरियो।

निर्णय नं. ४, प्रस्ताव नं. ४ माथि छलफल भई यस विद्यालय भवनमा संचालन हुँदै आएको कक्षा नर्सरी देखि कक्षा १० सम्मको कक्षा संचालनको लागि TLL आवश्यक पर्ने भएको र उक्त TLL कोठा को लागि आवश्यक जग्गा उपलब्ध गराउने निर्णय गरियो।

निर्णय नं. ५, प्रस्ताव नं. ५ माथि छलफल भई यस विद्यालयको पूर्व तर्फ कि.नं. २१९ को जग्गा, पश्चिम तर्फ घर निर्माण, उत्तर तर्फ विद्यालय दुस भवन निर्माण र दक्षिण तर्फ खेलमैदान सँगै कि.नं. २२२ को जग्गा रहेको कारणले उक्त विद्यालय भवन निर्माण प्रवलीकरण योजनामा कुनै असर नपर्ने निर्णय गरियो।

DATE:

निर्णय नं. ६, प्रस्ताव नं. ६ माथि छलफल भई निर्माणको समयमा सामग्री राख्न विद्यालयले उचित स्थान उपलब्ध गराउने निर्णय गरियो।

निर्णय नं. ७, प्रस्ताव नं. ७ माथि छलफल भई, निर्माणको समयमा कामदारहरुलाई राख्ने स्थान उपलब्ध गराउने निर्णय गरियो।

निर्णय नं. ८, प्रस्ताव नं. ८ माथि छलफल भई यस विद्यालयको पूर्व, पश्चिम, उत्तर र दक्षिण तर्फ कुनै पनि सांस्कृतिक सम्पदा नरहेकोले विद्यालय भवन निर्माणको लागि कुनै असर नपर्ने निर्णय गरियो।

निर्णय नं. ९, प्रस्ताव नं. ९ माथि छलफल भई यस विद्यालयको भवन निर्माण स्थलमा कुनै पनि विद्युतीय लाइन, खानेपानी लाइन र अन्य कुनै संरचना नरहेकोले विद्यालय भवन निर्माणको लागि कुनै असर नपर्ने निर्णय गरियो।

Regarding Right of way of the existing road

तारकेश्वर नगरपालिका

नगर कार्यपालिकाको कार्यालय

धर्मस्थली, काठमाण्डौं

३ नं. प्रदेश, नेपाल

पत्र संख्या :- २०७६।०७७
प्राप्त पत्र संख्या र मिति :-
चलानी नम्बर :- [illegible] १४०

मिति : २०७६।०४।०३

विषय :- जानकारी सम्बन्धमा ।

श्री जो जस सम्बन्धित छ ।

उपरोक्त विषयमा का.जि. साविक मनमैजु गा.वि.स. वडा नं. ३ हाल यस तारकेश्वर नगरपालिका वडा नं. ९ स्थित श्री मनमैजु माध्यामिक विद्यालयको भवन [illegible] कारण [illegible] पुनर्निर्माण गर्नुपर्ने भएको र हाल उक्त विद्यालय भवन जिल्ला [illegible] कार्यान्वयन इकाईबाट पुनर्निर्माण [illegible] [illegible] हाल २६ फिटे सडकको बाटो अतिक्रमण [illegible] [illegible] [illegible] उक्त क्षेत्रमा [illegible] [illegible] लागु हुने हुँदा भविष्यमा पनि २६ फिटको बाटो [illegible] जानकारीका लागि अनुरोध छ ।

२०७६।०४।०२

ई. मिलन अर्याल
[illegible]

Website : www.tarakeshwormun.gov.np
फोन नं. [illegible] Facebook : [illegible] तारकेश्वर नगरपालिका, धर्मस्थली, काठमाडौं Email : tarakeshwormun2071@gmail.com

D. Students details

मनमैजु माध्यमिक विद्यालय

(माध्यमिक विद्यालय)

तारकेश्वर नगरपालिका–९, मनमैजु, काठमाडौं

स्थापित २०१३

फोन नं.: ४०२६५६२, ०१०६८०३[illegible], [illegible] ४०२६५६२, इमेल: manamaijuss@yahoo.com

मिति: २०७७/०६/०४

च.नं. ६३

कक्षागत रुपमा गत शैक्षिक सत्र २०७६सालको विद्यार्थीको खण्डिकृत विवरण

कक्षा	विद्यार्थीको लिङ्ग,जातजाती खण्डिकृत विवरण									अपाङ्गता भएका विद्यार्थी	
	दलित		जनजाती		अन्य		जम्मा		कुल जम्मा		
	छात्रा	छात्र	छात्रा	छात्र	छात्रा	छात्र	छात्रा	छात्र		छात्रा	छात्र
शिशु	४	६	१९	३१	७	३	३१	४०	७१		
१	२	२	१३	१४	४	३	२०	१८	३८		
२	×	५	२१	१४	३	९	२४	२८	५२		
३	३	६	८	१३	४	४	१५	२३	३८		
४	२	१	१३	१८	२	१	१७	२०	३७		
५	७	२	८	१६	३	३	१८	२१	३९		
६	६	५	१०	११	४	७	२०	२३	४३	१	
७	४	३	२४	१२	७	२	३५	१७	५२		
८	१	६	१६	१७	४	६	२१	२९	५०		
९	६	४	१७	२६	१३	११	३६	४१	७७		
१०	३	×	१५	७	५	७	२३	१४	३७		
११	१	५	१३	५	३	३	१७	१३	३०		१
१२	१	१	७	७	१	५	९	१३	२२		
जम्मा	४०	४६	१८४	१९१	६०	६४	३२०	३३७	६५७	१	१
छात्रा + छात्र	८६		३७५		१२४		६५७			२	

नि. प्र. अ.

E. Teachers detail

मनमैजु माध्यमिक विद्यालय

(सामुदायिक विद्यालय)
तारकेश्वर नगरपालिका-९, मनमैजु, काठमाडौं
फोन नं.: ४०२६५६२, ०१०६८०३७८, फैक्स नं. ४०२६५६२, इमेल: manamaijuss@yahoo.com

मिति: २०७७/०७/१२

च.नं. ८२

शिक्षक, शिक्षिका र कार्यलय कर्मचारीको विवरण

क्र.सं.	शिक्षक, शिक्षिकाको नाम	शिक्षक, शिक्षिकाको खण्डिकृत विवरण: लिङ्ग (√ मात्र लगाउने)		जात, जातिगत विवरण (√ मात्र लगाउने)			कैफियत
		महिला	पुरुष	दलित	जनजाती	अन्य	
१	रबिना महर्जन	√			√		
२	सन्दिप सापकोटा		√			√	
३	तेज नाथ आचार्य		√			√	
४	लक्ष्मी खनाल	√				√	
५	सिर्जना देवकोटा	√				√	
६	भद्र बहादुर थापा		√		√		
७	बिजया थपलिया	√				√	
८	अमृता मजाकोटी	√		√			
९	किशोर खनाल		√			√	
१०	सन्दीप ढकाडी		√			√	
११	बिनोद भण्डारी		√			√	
१२	श्रीकाजि महर्जन		√		√		
१३	सरिता घिमिरे	√				√	
१४	दिपेन्द्र ब. लामा		√		√		
१५	ज्ञानेन्द्र प्रसाद आचार्य		√			√	
१६	रमिता प्रजापती	√			√		
१७	अनुष्का पाण्डे	√				√	
१८	सरस्वती पराजुली	√				√	
१९	सुनिता लामा	√			√		
२०	सुनकेशरी महर्जन	√			√		
२१	श्रीकुमार महर्जन		√		√		
२२	राजेन्द्र महर्जन		√		√		
२३	अनुजा महर्जन	√			√		कर्मचारी
२४	दिपसिंह लामा		√		√		कर्मचारी
२५	अन्नपूर्ण रेग्मी	√				√	कर्मचारी
२६	निर्मला जैसी	√				√	कर्मचारी

जम्मा शिक्षक संख्या ११ जम्मा शिक्षिका संख्या ११ अन्य प्रशासन कर्मचारी जम्मा महिला संख्या ३ पुरुष संख्या १

नि. प्र. अ.

मनमैजु माध्यमिक विद्यालय

(सामुदायिक विद्यालय)
तारकेश्वर नगरपालिका-९, मनमैजु, काठमाडौं
फोन नं. ४०२५२५२, [illegible] इमेल: manamaijuss@yahoo.com

च.नं. 82

मिति २०७७/०७/१५

समुदायको सामाजिक वस्तुस्थिती

विद्यालयलाई पाएक पर्ने समुदाय/गाँउ/टोलको विवरण

क्र.स	विद्यालयलाई पायक पर्ने समुदाय/गाँउ/टोलको नामहरु	गा.पा./न.पा	वडा नं.	समुदाय/गाँउ/टोलमा रहेका घरधुरी संख्या (अन्दाजी)	विद्यालय सम्मको अन्दाजी दूरी एकतर्फी	बसोबास गर्ने मुख्य जाती समुदाय दलित, जनजाती, अन्य खुलाउने
१	नशाल चोक	ता.न.पा.	९	जनजाती २५०	५०० मिटर	जनजाती
२	चारघरे	ता. म.पा.	९	अन्य १३०	५०० मिटर	अन्य

नि. प्र. अ.

F. Proposed Master Plan

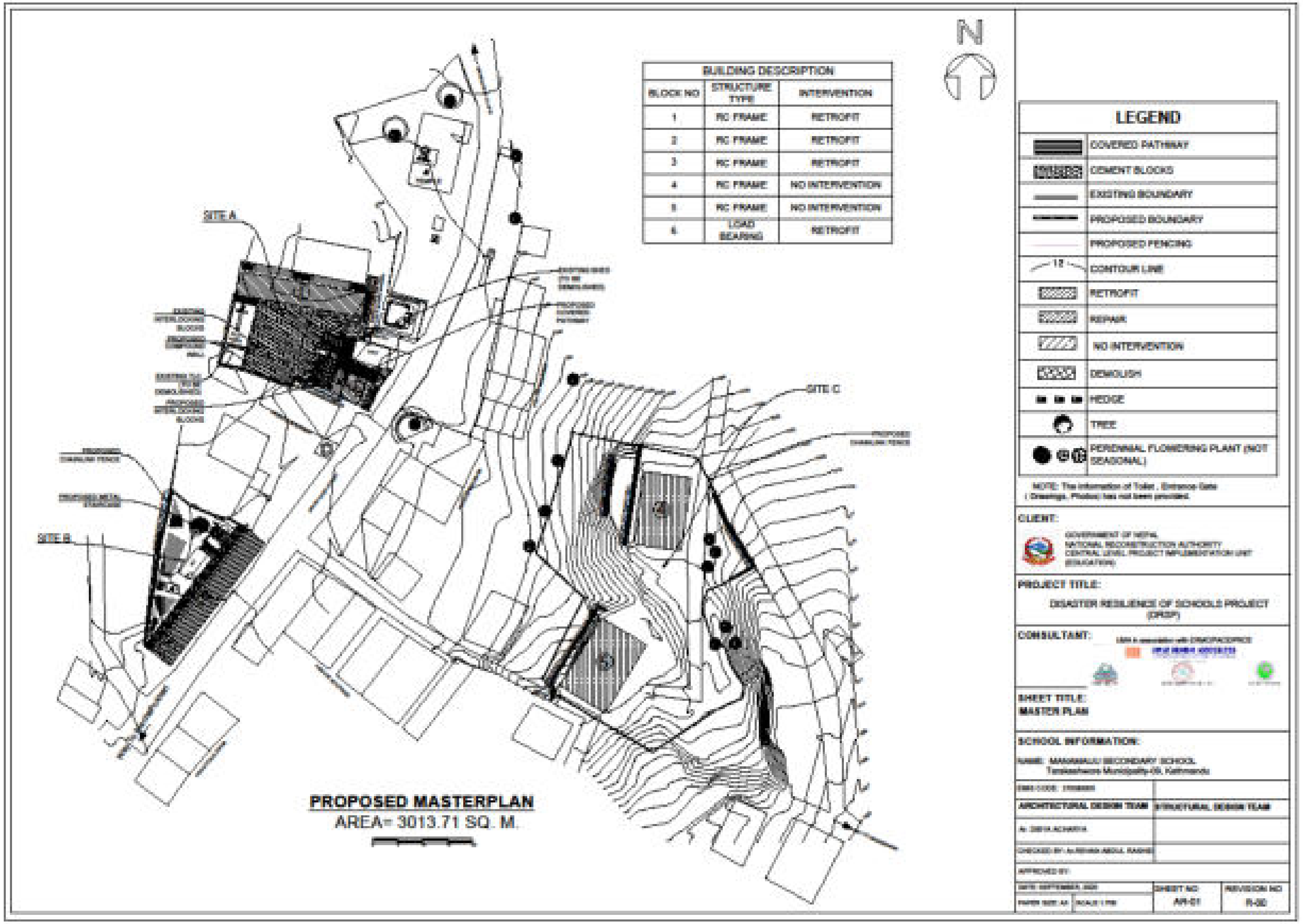

Annex 7: Nepal Rastriya Secondary School, Kathmandu

A. Details of the Land Availability, Requirements and Proposed Structures

Details	Area (sq. m.)	Remarks
Total area of land owned by school as per land ownership certificate.	NA	
Total area of Land within existing school boundary	1,221.98	
Total area of land required as per master plan (sq. m.)	1,221.98	
Total area of building proposed for retrofitting (sq. m.)	400.00	
Land ownership status of existing land (sq. m.)		
i) With Land ownership certificate	NA	
ii) User right with local government or owner agency approval	1,208.25	
iii) Voluntary donation by private owner	NA	

B. User's right document

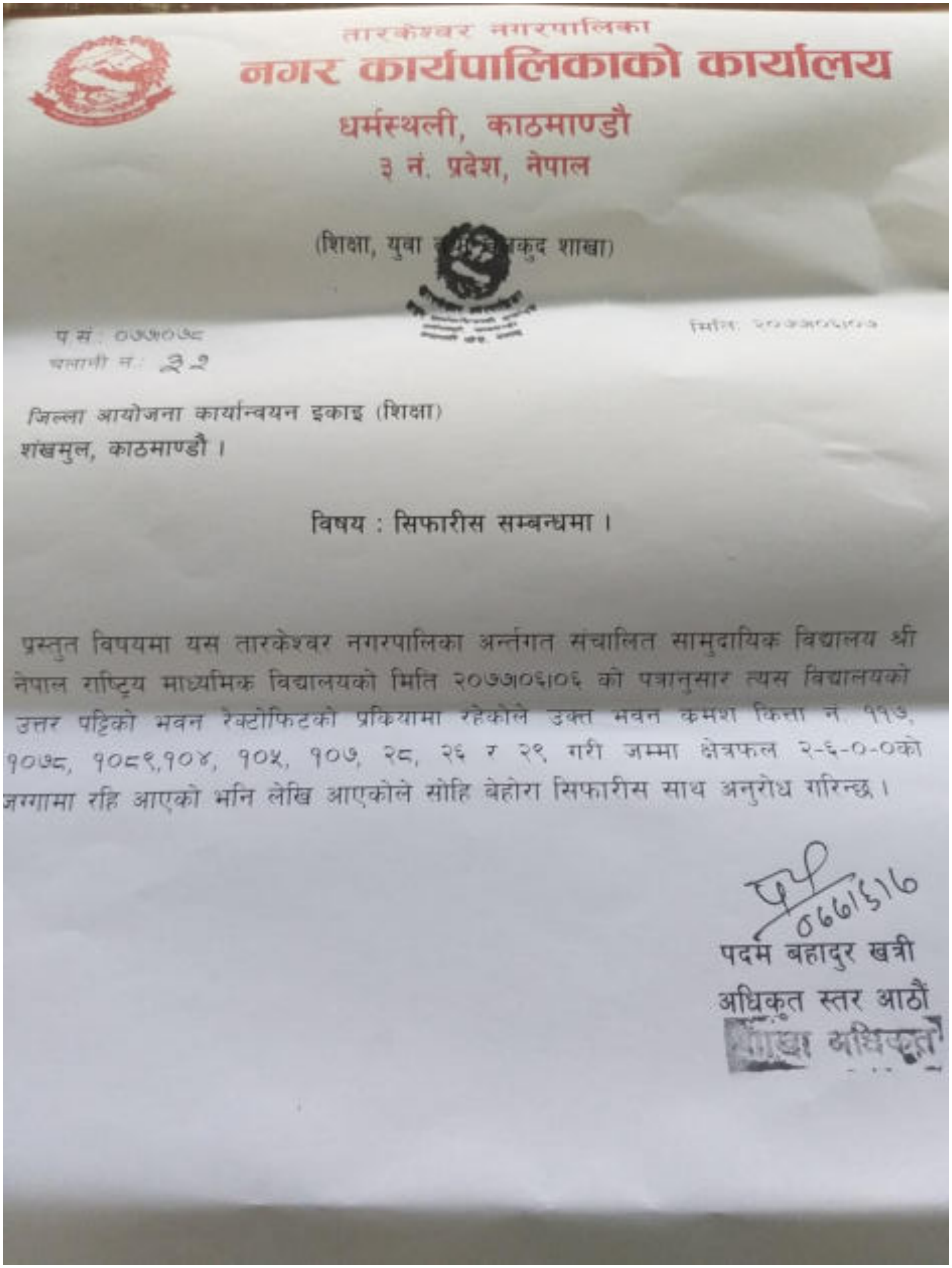

तारकेश्वर नगरपालिका

नगर कार्यपालिकाको कार्यालय

धर्मस्थली, काठमाण्डौ

३ नं. प्रदेश, नेपाल

(शिक्षा, युवा [illegible] खेलकुद शाखा)

प.सं.: ०७७।०७८

चलानी नं.: ३२

मिति: [illegible]

जिल्ला आयोजना कार्यान्वयन इकाइ (शिक्षा)

शंखमुल, काठमाण्डौ ।

विषय : सिफारीस सम्बन्धमा ।

प्रस्तुत विषयमा यस तारकेश्वर नगरपालिका अर्न्तगत संचालित सामुदायिक विद्यालय श्री नेपाल राष्ट्रिय माध्यमिक विद्यालयको मिति २०७७।०६।०६ को पत्रानुसार त्यस विद्यालयको उत्तर पट्टिको भवन रेक्टोफिटको प्रकियामा रहेकोले उक्त भवन क्रमश कित्ता नं. ११७, १०७८, १०८९,१०४, १०५, १०७, २८, २६ र २९ गरी जम्मा क्षेत्रफल २-६-०-०को जग्गामा रहि आएको भनि लेखि आएकोले सोहि बेहोरा सिफारीस साथ अनुरोध गरिन्छ ।

०७७।६।६

पदम बहादुर खत्री

अधिकृत स्तर आठौं

शाखा अधिकृत

C. Minutes of Meeting

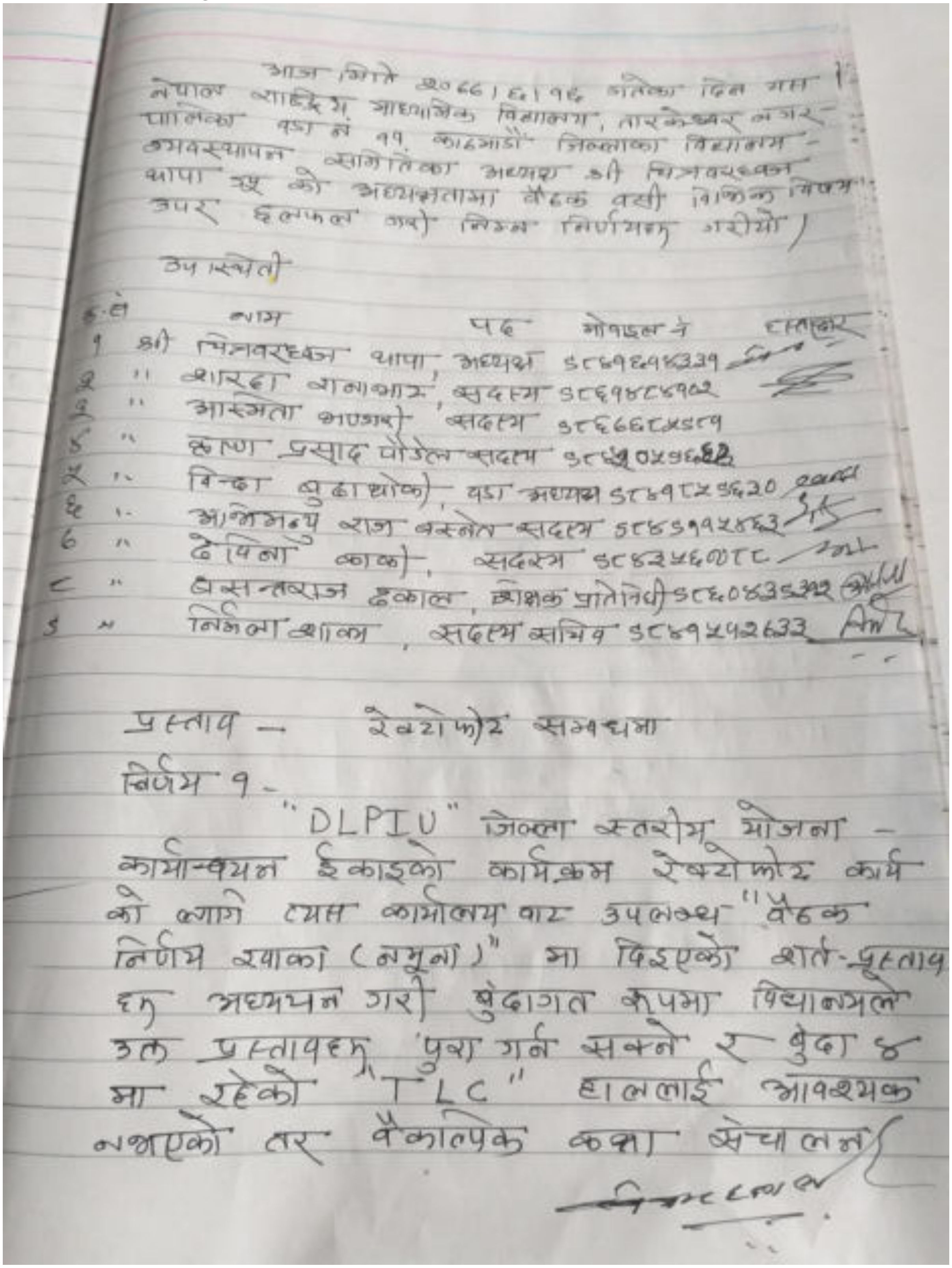

आज मिति २०७७।०८।१६ गतेका दिन यस नेपाल राष्ट्रिय आधारभूत विद्यालय, तारकेश्वर नगरपालिका वडा नं ११, काठमाडौं जिल्लाको विद्यालय व्यवस्थापन समितिका अध्यक्ष श्री चित्रबहादुर थापा ज्यू को अध्यक्षतामा बैठक बसी निम्न विषयमा उपर छलफल गरी निम्न निर्णयहरु गरीयो ।

उपस्थिती

क्र.सं	नाम	पद	मोबाइल नं	दस्तखत
१	श्री चित्रबहादुर थापा	अध्यक्ष	९८४१६४१६३३१	
२	" शारदा नागार्जुन	सदस्य	९८६१४८४१०२	
३	" आस्मिता भण्डारी	सदस्य	९८६६६८४५८१	
४	" कृष्ण प्रसाद पौडेल	सदस्य	९८४१०४९६८२	
५	" बिन्दा बुढाथोकी	वडा अध्यक्ष	९८४१८४९६२०	
६	" अभिमन्यु राज बस्नेत	सदस्य	९८४५११४८६३	
७	" देपिका कार्की	सदस्य	९८४२४६०८८	
८	" बसन्तराज ढकाल	शिक्षक प्रतिनिधी	९८६०४३५३२	
९	" निर्मला शाक्य	सदस्य सचिव	९८४१४५२६३३	

प्रस्ताव – रेक्ट्रोफोर सम्बन्धमा

निर्णय १ –

"DLPIU" जिल्ला स्तरीय योजना कार्यान्वयन इकाइको कार्यक्रम रेक्ट्रोफोर कार्य को लागि यस कार्यालय बाट उपलब्ध "बैठक निर्णय ख्याका (नमुना)" मा दिइएको शर्त-प्रस्ताव हरु अध्ययन गरी बुँदागत रुपमा विद्यालयले उक्त प्रस्तावहरु पुरा गर्न सक्ने र बुँदा ४ मा रहेको "TLC" हाललाई आवश्यक नभएको तर वैकल्पिक कक्षा संचालन ।

गर्न फर्निचर आवश्यक भएकोले सो व्यहोरा जानकारी गराउने निर्णय गरीयो ।

निर्णय २ शरर सम्बन्धमा

उक्त रेक्ट्रोफिट गर्ने क्रममा यस विद्यालय मा संचालनमा रहेको शरदहरूको सम्भावना क्रिया- कलले आवश्यक व्यवस्था मिलाउने जानकारी उपलब्ध गराउने निर्णय गरीयो ।

२०७७।६।१६

निर्णय १ को विस्तृत विवरणको सन्दर्भमा पारित प्रस्तावहरू क्रमश:

प्रस्ताव १ को सन्दर्भमा यस विद्यालयको उत्तर तर्फको ४ तल्ले भवनलाई मजबुत बनाउन "Rectofit" सवलीकरण गर्नको लागी आवश्यक सहयोग उपलब्ध गराउने निर्णय गरीयो ।

प्रस्ताव २ को सन्दर्भमा विद्यालयको लालपुर्जा हरूको आधारमा तारकेश्वर नगरपालिका नगर शिक्षा कार्यालयको पत्र उपलब्ध गराउने निर्णय गरीयो ।

प्रस्ताव ३ को सन्दर्भमा निर्माणबाट निस्केका ढुङ्गा, सिमेन्ट, फलाम आदिको व्यवस्थापन विद्यालयको नयाँ भवन निर्माण स्थलको खाल्डो मा व्यवस्थापन गर्ने निर्णय गरीयो ।

प्रस्ताव ४ को सन्दर्भमा विद्यालय संचालन गर्न TLC को आवश्यक नभएको तर वैकल्पिक कोठा व्यवस्थापन गर्न फर्निचरहरु केही नपुग हुने भएकोले सो को माग गर्ने निर्णय गरीयो।

प्रस्ताव ५ को सन्दर्भमा विद्यालयको सो भवन ले कुनै पनि बाटोलाई नछोएको र हाल सडक चौडा गर्ने कुनै पनि योजना नरहेको जानकारी गराउने निर्णय गरीयो।

प्रस्ताव नं ६ को सन्दर्भमा भवन सबलीकरण गर्नका लागी आवश्यक निर्माण सामाग्रीहरु भण्डारण गर्नका लागी विद्यालयको प्राङ्गण तथा कक्षा कोठा प्रयोग गर्न सकिने निर्णय गरीयो।

बुँदा नं ७ माथी छलफल गर्दा निर्माणको समयमा कामदारहरुलाई विद्यालय भवनको कोठा उपलब्ध गराउन सकिने निर्णय गरीयो।

बुँदा नं ८ को सन्दर्भमा यस विद्यालय वरीपरी नजिकका दुरीमा कुनै पनि महत्वपूर्ण सांस्कृतिक सम्पदाहरु नरहेको व्यहोरा जानकारी गराउने निर्णय गरीयो।

प्रस्ताव नं ९ को सन्दर्भमा निर्माण कार्य गर्नको लागी आवश्यक पर्ने पूर्वाधारहरु पानी बिजुली सडकको सुविधा उपलब्ध रहेको जानकारी गराउने निर्णय गरीयो।

प्रस्ताव १० को सन्दर्भमा यस विद्यालयको भवनमा संचालित सटर तथा

कवलहरु आवश्यक परेको खण्डमा सवली
करण गर्न अगाडी पूर्व सूचना दिएर स्वा
गराउन सकिने व्यहोरा जानकारी गराउने
निर्णय गरीयो ।

D. Students Detail

फोन: ४-३५०४६९
४-३६६२६२

नेपाल राष्ट्रिय माध्यमिक विद्यालय

नेपालटार, तारकेश्वर-११, काठमाडौं

मिति:२०७७।०६।०७

प.स. :-
च.न. :- २१ २०७७।७८

विषय: नाम नामेसी तथा विवरण पठाएको सम्वन्धमा ।

उपरोक्त सम्वन्धमा यस विद्यालयमा कार्यरत राज्यकोष बाट तलब भत्ता भुक्तानी हुने शिक्षक तथा कर्मचारीहरुको कोरोना बिमा प्रयोजनको लागि नाम नामेसी भरी यसै पत्र साथ पठाइएको व्यहोरा जानकारीको लागि अनुरोध छ ।

विद्यार्थीहरुको विवरण

कक्षा	विद्यार्थी लिंग, जातजाती खण्डिकृत विवरण									अपाङ्गता भएका विद्यार्थी	
	दलित		जनजाती		अन्य		जम्मा		जम्मा		
	छात्रा	छात्र	छात्रा	छात्र	छात्रा	छात्र	छात्रा	छात्र		छात्रा	छात्र
शिशु	४	४	३२	२३	८	२०	४४	४७	९१		
१	५	३	१६	१४	१०	७	३१	२४	५५		
२	५	५	६	८	१०	६	२१	१९	४०		
३	३	२	८	११	६	२	१७	१५	३२		
४	२	३	१५	१८	५	११	२२	३२	५४		
५	६	४	१२	१८	११	८	२९	३०	५९		
६	७	४	१६	२५	११	६	३४	३५	६९		
७	२	४	१२	२५	१०	१८	२४	४७	७१		
८	४	१	२८	१९	१६	१८	४८	३८	८६		
९	७	३	२६	३०	१६	२०	४९	५३	१०२		
१०	६	३	२५	१३	१४	१७	४५	३३	७८		
११	२३	२०	१६४	१९७	८३	११५	२७०	३३२	६०२		
१२	१२	१८	१४७	११३	९४	१०६	२५३	२३७	४९०		
जम्मा	८६	७४	५०७	५१४	२९४	३५४	८८७	९४२	१८२९		
छात्रा + छात्र	१६०		१०२१		६४८		१८२९		१८२९		

निर्मला शाक्य
प्रधानाध्यापक

E. Teachers Detail

फोन: ४-३५०४६९
४-३६६२६२

नेपाल राष्ट्रिय माध्यमिक विद्यालय

नेपालटार, तारकेश्वर-११, काठमाडौं

मिति:२०७७।०६।०७

प.स. :- २१

च.न. :- ०७७।०७८

विद्यालयमा कार्यरत शिक्षक, शिक्षिका र कार्यालय कर्मचारीको विवरण (नामावली सहित)

क.सं.	शिक्षक, शिक्षिकाको नाम	शिक्षक, शिक्षिकाको खण्डिकृत विवरण					कैफियत
		लिंग		जात जातीगत विवरण			
		महिला	पुरुष	दलित	जनजाती	अन्य	
१	श्री निर्मला शाक्य	√			√		
२	श्री परमेश्वर श्रेष्ठ		√		√		
३	श्री गोविन्द तिमल्सिना		√			√	
४	श्री बसन्त राज ढकाल		√			√	
५	श्री नारायण गिरी		√			√	
६	श्री हरि रेग्मी		√			√	
७	श्री प्रजापति नेपाल		√			√	
८	श्री शैलेन्द्र डल्लाकोटी		√			√	
९	श्री ज्योती ढकाल	√				√	
१०	श्री रेणू बस्नेत	√				√	
११	श्री ज्ञानू भण्डारी	√				√	
१२	श्री छायादेवी रेग्मी	√				√	
१३	श्री विद्या खरेल	√				√	
१४	श्री अंगुरा सिखडा थापा	√				√	
१५	श्री नारायण प्रसाद सुवेदी		√			√	
१६	श्री रविन्द्र ढकाल		√			√	
१७	श्री सीता पौडेल कुंवर	√				√	
१८	श्री नवराज लामिछाने		√			√	
१९	श्री यमुना खतिवडा लामिछाने	√				√	
२०	श्री सुलोचना कडेल उप्रेति	√				√	
२१	श्री रीता थपलीया	√				√	
२२	श्री एलिना घिमिरे	√				√	
२३	श्री कान्छा महर्जन		√		√		
२४	श्री बिन्दू के.सी.	√				√	
२५	श्री हरि प्रसाद दाहाल		√			√	
२६	श्री अर्चना भट्टराई	√				√	
२७	श्री सुन्दर प्रसाद पाण्डे		√			√	
२८	श्री सुमित्रा घिमिरे	√				√	
२९	श्री नवराज के.सी. खत्री		√			√	

निर्मला शाक्य
प्रधानाध्यापक

फोन: ४-३५०४६९
४-३६६२६२

नेपाल राष्ट्रिय माध्यमिक विद्यालय

नेपालटार, तारकेश्वर-११, काठमाडौं

२००४

मितिः२०७७।०६।०७

प.स. :-
च.न. :- २२ २०७६/०७८

क.सं.	शिक्षक, शिक्षिकाको नाम	शिक्षक, शिक्षिकाको खण्डिकृत विवरण					कैफियत
		लिंग		जात जातीगत विवरण			
		महिला	पुरुष	दलित	जनजाती	अन्य	
३०	श्री उमा पोखरेल दाहाल	√				√	
३३	श्री सफला थापा	√				√	
३१	श्री विन्दा पन्त	√				√	
३२	श्री रुपा खनाल	√				√	
३४	श्री सूमी सिटौला	√				√	
३५	श्री विनोद अर्याल		√			√	
३६	श्री रविन्द्र सिलाकार		√		√		
३७	श्री बिमला श्रेष्ठ	√			√		
३८	श्री सरला दाहाल	√				√	
३९	श्री कमला डंगोल	√			√		
४०	श्री कमला वस्नेत	√				√	
४१	श्री कालिका घिमिरे	√				√	
४२	श्री दिल बहादुर पोडे		√	√			
४३	श्री मन्जू अधिकारी थापा	√				√	
४४	श्री विमला गजुरेल ढुङ्गाना	√				√	

निर्मला शाक्य
प्रधानाध्यापक

F. SMC Details

फोन: ४-३५०४६९
४-३६६२६२

नेपाल राष्ट्रिय माध्यमिक विद्यालय

नेपालटार, तारकेश्वर-११, काठमाडौं

मिति:२०७७।०६।०७

प.स. :-
च.न. :- २१ २०७७/०७८

विद्यालय व्यवस्थापन समितिको नामावली

क्र.सं.	नाम	पद	सम्पर्क नम्बर	कैफियत
१	चित्रबरध्वज थापा	अध्यक्ष	०१४३६०९०४	
२	अस्मिता भण्डारी	सदस्य	९८६७६८५९८१	
३	सारदा रानाभाट	सदस्य	९८६१४८४१०२	
४	कृष्णा पौडेल	सदस्य	९८४५०५९६६३	
५	अभिमन्यूराज बस्नेत	सदस्य	९८४९११५४६३	
६	विन्दा बुढाथोकी	वडा अध्यक्ष	९८४१८५९६३०	
७	देविना राणा	सदस्य	९८४३५६००८८	
८	बसन्तराज ढकाल	शिक्षक प्रतिनिधी	९८६०४३९३१२	
९	निर्मला शाक्य	सदस्य सचिव	९८४१५१२७३३	

निर्मला शाक्य
प्रधानाध्यापक

G. Consent agreement between Shops, Schools and Local Government

प्रस्तावित विद्यालय भवन सबलिकरण गरीने संरचना अन्तर्गत विविध प्रयोजनका हेतुले संचालन गरी उपयोग गरिएका स्थानहरु खालि गर्ने सम्बन्धि

~ मञ्जुरीनामा ~

राष्ट्रिय पनःनिर्माण प्राधिकरण अन्तर्गत, केंद्रिय आयोजना कार्यान्वयन ईकाइ (शिक्षा), विपद् उत्थानशील विद्यालय आयोजनाले २०७२ सालको विनाशकारी महाभुकम्पबाट क्षती पुगेको यस ...नेपाल राष्ट्रिय.......... मा. वि. का भवनहरु नेपाल सरकारको विद्यालय भवन निमार्ण आचार संहिता (Natinal Building Code) अनुरुप सबलिकरण गर्ने हेतु अनुरुप उक्त भवनहरुलाई खाली गर्नुपर्ने हुनाले भवन वहाल भोगचलन/उपभोग सम्वन्धमा दुई पक्षिय (प्रथम पक्ष विद्यालय र दृतिय पक्ष भाडा वाला) विच सम्पन्न संभौता करारनामा अनुसार मिति [illegible] देखि यसै विद्यालय भवनमा व्यवसायीक उद्देश्यले संचालनमा रहि आएको [illegible] लाई स्थानान्तरण गर्नुपर्ने हुनाले निर्माणकार्य ठेक्का सम्झौता सुरुहुने मितिले ३५ दिन अगावै जारी सुचनाका आधारमा दुवै पक्ष (विद्यालय र भाडा वाला)ले उक्त स्थान खाली गर्न गराउन मन्जुर रहेको साथै उक्त स्थान खाली गर्दा भाडा करार संभौतामा उल्लेख भएअनुरुप कार्यान्वयन गर्न गराउन स्थानिय निकायको रोहवरमा दुवै पक्ष विच सहिछाप गरी मञ्जुरी जनाउँदछौं ।

प्रथम पक्ष

....

विद्यालयका तर्फवाट

दृतिय पक्ष

....

भाडावालका तर्फवाट

2077-06-18

साक्षि:

प्रस्तावित विद्यालय भवन सवलिकरण गरीने संरचना अन्तर्गत विविध प्रयोजनका हेतुले संचालन गरी उपयोग गरिएका स्थानहरु खालि गर्ने सम्वन्धि

~ मञ्जुरीनामा ~

राष्ट्रिय पनःर्निर्माण प्राधिकरण अन्तर्गत, केंद्रिय आयोजना कार्यान्वयन ईकाइ (शिक्षा), विपद् उत्थानशील विद्यालय् आयोजनाले २०७२ सालको विनाशकारी महाभुकम्पवाट क्षती पुगेको यस ....नेपाल राष्ट्रिय........मा. वि. का भवनहरु नेपाल सरकारको विद्यालय भवन निमार्ण आचार संहिता (Natinal Building Code) अनुरुप सवलिकरण गर्ने हेतु अनुरुप उक्त भवनहरुलाई खाली गर्नुपर्ने हुनाले भवन वहाल भोगचलन/उपभोग सम्वन्धमा दुई पक्षिय (प्रथम पक्ष विद्यालय र दृतिय पक्ष भाडा वाला) विच सम्पन्न संभौता करारनामा अनुसार मिति२०७५।११।२...देखि यसै विद्यालय भवनमा व्यवसायीक उद्देश्यले संचालनमा रहि आएको श्री ...२...Yagdev Traders लाई स्थानान्तरण गर्नुपर्ने हुनाले निर्माणकार्य ठेक्का सम्भौता सुरुहुने मितिले ३५ दिन अगावै जारी सुचनाका आधारमा दुवै पक्ष (विद्यालय र भाडा वाला)ले उक्त स्थान खाली गर्न गराउन मन्जुर रहेको साथै उक्त स्थान खाली गर्दा भाडा करार संभौतामा उल्लेख भएअनुरुप कार्यान्वयन गर्न गराउन स्थानिय निकायको रोहवरमा दुवै पक्ष विच सहिछाप गरी मञ्जुरी जनाउँदछौं ।

प्रथम पक्ष	दृतिय पक्ष
....	.... (देवेन्द्र तिम[…]
विद्यालयका तर्फवाट	भाडावालका तर्फवाट
	2077-6-18

साक्षिः

प्रस्तावित विद्यालय भवन सवलिकरण गरीने संरचना अन्तर्गत विविध प्रयोजनका हेतुले संचालन गरी उपयोग गरिएका स्थानहरु खालि गर्ने सम्बन्धि

~ मञ्जुरीनामा ~

राष्ट्रिय पनःनिर्माण प्राधिकरण अन्तर्गत, केंद्रिय आयोजना कार्यान्वयन ईकाइ (शिक्षा), विपद् उत्थानशील विद्यालय आयोजनाले २०७२ सालको विनाशकारी महाभुकम्पवाट क्षती पुगेको यस .... मा. वि. का भवनहरु नेपाल सरकारको विद्यालय भवन निमार्ण आचार संहिता (Natinal Building Code) अनुरुप सवलिकरण गर्ने हेतु अनुरुप उक्त भवनहरुलाई खाली गर्नुपर्ने हुनाले भवन बहाल भोगचलन/उपभोग सम्बन्धमा दुई पक्षिय (प्रथम पक्ष विद्यालय र दृतिय पक्ष भाडा वाला) विच सम्पन्न संभौता करारनामा अनुसार मिति.................... देखि यसै विद्यालय भवनमा व्यवसायीक उद्देश्यले संचालनमा रहि आएको...एन आर स्टेशनरी...लाई स्थानान्तरण गर्नुपर्ने हुनाले निर्माणकार्य ठेक्का सम्भौता सुरुहुने मितिले ३५ दिन अगावै जारी सुचनाका आधारमा दुवै पक्ष (विद्यालय र भाडा वाला)ले उक्त स्थान खाली गर्न गराउन मन्जुर रहेको साथै उक्त स्थान खाली गर्दा भाडा करार संभौतामा उल्लेख भएअनुरुप कार्यान्वयन गर्न गराउन स्थानिय निकायको रोहवरमा दुवै पक्ष विच सहिछाप गरी मञ्जुरी जनाउँदछौं ।

प्रथम पक्ष	दृतिय पक्ष
	18/06/2077.
....	.... (Madan Dhahal)
विद्यालयको तर्फवाट	भाडावालका तर्फवाट

साक्षिः

....

H. Proposed Master Plan

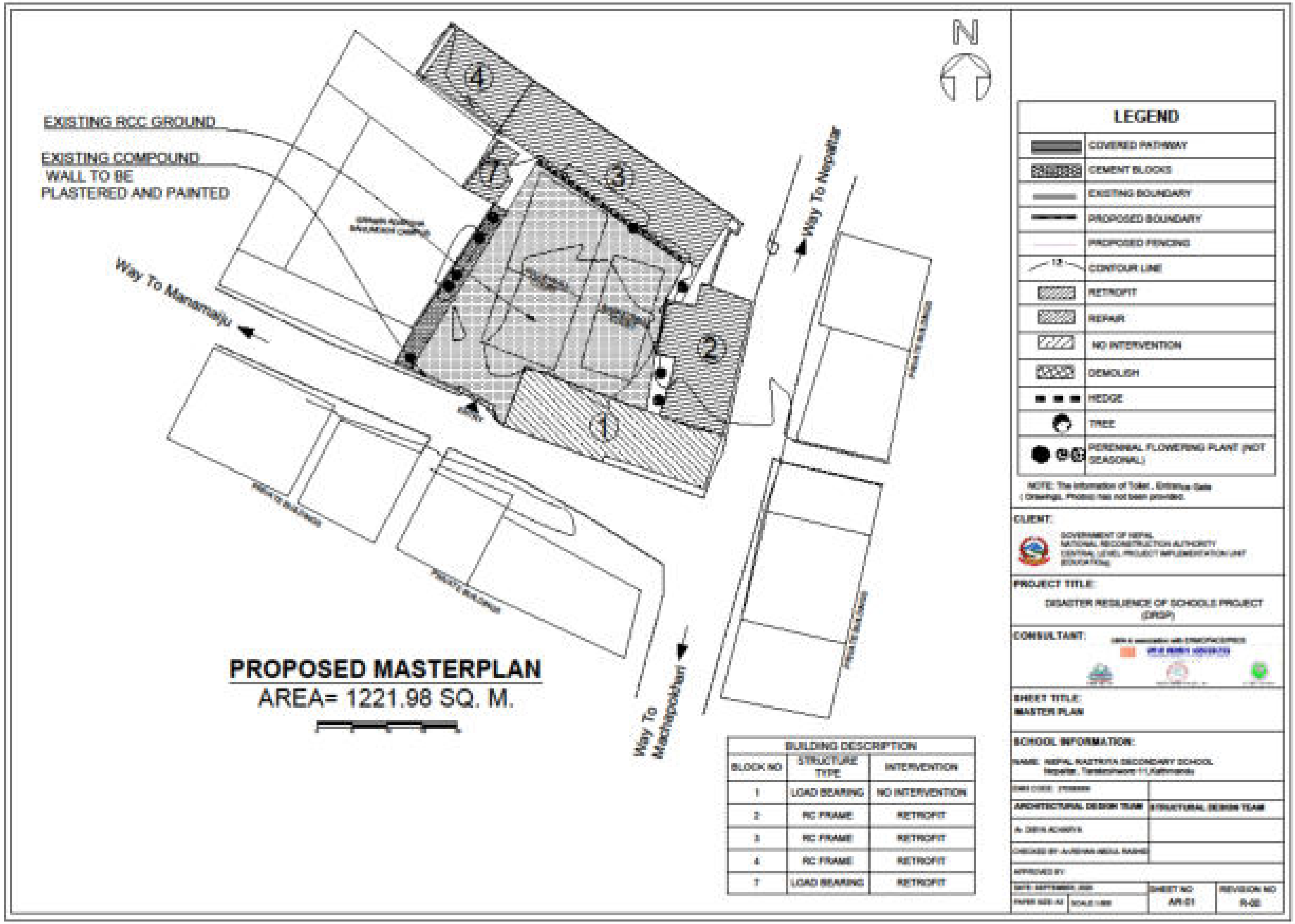

BLOCK NO	STRUCTURE TYPE	INTERVENTION
1	LOAD BEARING	NO INTERVENTION
2	RC FRAME	RETROFIT
3	RC FRAME	RETROFIT
4	RC FRAME	RETROFIT
7	LOAD BEARING	RETROFIT

Annex 8: Tilingatar SS, Kathmandu

A. Details of the Land Availability, Requirements and Proposed Structures

Details	Area (sq. m.)	Remarks
Total area of land owned by school as per land ownership certificate.	NA	
Total area of Land within existing school boundary	3,008.31+8,201.43= 1,1209.74	
Total area of land required as per master plan (sq. m.)	1,1209.74	
Total area of building proposed for retrofitting (sq. m.)	388.27	
Land ownership status of existing land (sq. m.)		
i) With Land ownership certificate	NA	
ii) User right with local government or owner agency approval	17,805.79	
iii) Voluntary donation by private owner	NA	

B. User's right

टोखा नगरपालिका

७ नं. वडा कार्यालय

टोखा नगरपालिका ७ नं. वडा कार्यालय

पत्र संख्या: 066/65

चलानी नं 369

धापासी, काठमाडौं
३ नं. प्रदेश, नेपाल

मिति: २०७७/६/१

विषय : **जो जस संग सम्वन्ध छ** ।

प्रस्तुत विषयमा यस टोखा नगरपालिका वडा नं. ७ स्थित कि.नं. २१ र २७ मा रहेको ६ रोपनी जग्गा र प्राथमिक ब्लकको २९ रोपनी जग्गा तिलिङ्टार मा.वि.ले भोगचलन गरिरहेकोले सोही बमोजिमको सिफारिश पाउं भनि तिलिङ्टार मा.वि.को च.नं. १२, मिति २०७७५।३० को पत्र बाट लेखिआएकोले सोहि बमोजिमको सिफारिश दिइएको व्यहोरा अनुरोध छ।

(नरोत्तम राना)
वडा अध्यक्ष

नरोत्तम राना
वडा अध्यक्ष

फोन नं.: ०१-४३७३६१९ E-mail: ward7.tokhamun@gmail.com

C. Minutes of Meeting

मिति २०६६।५।१९

आज मिति २०६६।५।११ गते बुधवारका दिन श्री तिलिङ्गातार मा.वि. धापासी टोखा न.पा. वडा नं. ६ काठमाडौं जिल्लाका विद्यालय व्यवस्थापन समितिका अध्यक्ष श्री महेश्वर शर्मा (पौडेल) ज्यूको अध्यक्षतामा बैठक बसी निम्न प्रस्ताव माथी छलफल गरी निर्णय गरीयो ।

उपस्थिति

क्र.सं.	नाम	पद	मोबाइल नं.	सही
१	श्री महेश्वर शर्मा पौडेल	अध्यक्ष	9851332335	[signature]
२	श्री मातृका प्र. बुढाथोकी	सदस्य	9851015887	[signature]
३	श्री रेनु पाठे	सदस्य	9841925919	[signature]
४	श्री भुवन गौतम	सदस्य	9860433621	
५	श्री मधु पराजुली	सदस्य	——	
६	श्री कृष्णहरि के.सी.	सदस्य	——	
७	श्री ओमप्रकाश पाठक	सदस्य	9849113595	[signature]
८	श्री ध्रुव अर्याल	सदस्य	9843400353	[signature]
९	श्री सरोज कुमार पाठे	प्रधानाध्यापक	9841252703	[signature]

बैठकका प्रस्तावहरू

1. विद्यालय निर्माणकालागी जग्गा उपलब्ध गराउने र आवश्यक सहयोग गर्ने सम्बन्धमा ।
2. विद्यालयको जग्गाको चार किल्ला खुलाउने सम्बन्धमा ।
3. निर्माण बाट निस्केका फुटा, सिमेन्ट, फलाम आदिको व्यवहार कहाँबाट थन्क्याउने सम्बन्धमा ।
4. TLC आवश्यक भए-नभएको, आवश्यक भए बनाउने स्थान, क्षेत्रफल तथा उक्त जग्गाको स्वामित्व सम्बन्ध
5. विद्यालय वरीपरीको बाटो, सडक आदीको चौडा गर्ने योजना बारे, उक्त सडकको क्षेत्राधिकार सम्बन्धमा ।
6. निर्माण सामाग्री राख्न उचित स्थानको उपलब्धता सम्बन्ध
7. सांस्कृतिक सम्पदा सम्बन्धमा ।
8. निर्माणको समयमा कामदारलाई राख्ने स्थानको सम्बन्धमा

क्रमशः

९. पूर्वाधारहरु सम्बन्धमा,
१०. विविध ।

<u>बैठकका निर्णयहरु</u>

आजको उपरोक्त प्रस्तावहरु क्रमश: छलफल गरी तपसिल बमोजिम निर्णयहरु क्रमवद्ध उतार गरियो ।

निर्णयहरु :-

१. विद्यालय सवलिकरण प्रक्रियाका अतिरिक्त जग्गाको त्यति आवश्यकता नदेखीएको हुदा समस्या नभएको यदि आवश्यक भएमा भवनको वरैतर्फ जग्गा भएको हुदा कुनै समस्या नभएको जानकारी गराउने निर्णय गरीयो ।
२. विद्यालयको जग्गामा कम्पाउन्ड, तार जाली लगाई घेरेको, सुरक्षित क्षेत्र भएको र समुदायको कुनै बाधा व्यवधान नभएको सिमावाला सबै विद्यालय सवलिकरणका लिग जग्गा वालाहरु संग सहयोगी भावना रहेको जानकारी गराउने निर्णय गरीयो ।
३. निर्माण कार्य वाट निस्कने ब्यवस्थापन गर्नुपर्ने सामाग्री व्यवस्थापनको लागी विद्यालयको प्रयोजनमा नआएको जग्गा खाली रहेकोले सोही ठाउँमा व्यवस्थापन गर्ने निर्णय गरीयो ।
४. TLC. अति आवश्यक भएको र २५/३० जना कक्षादार अटाउने बनाउन कोलगी माग गर्ने निर्णय गरीयो ।
५. विद्यालय वरीपरिको सडक भवनसंग नजोडीएको, र हाल जानकारीमा उल्लेखीयको जानकारी नभएको, सडक चौडा गरे पनि भवनलाई कुनै असर नगर्ने कुराको जानकारी गराउने निर्णय गरीयो ।
६. निर्माण सामाग्री राख्न विद्यालयको ग्राउण्ड चौडा भएकोले सोही ठाउँ प्रयोग गर्ने निर्णय गरीयो ।
७. निर्माणको समयमा कक्षादार राखेर सवलिकरण गर्ने भवन भन्दा फरक अर्को भवन भएकोले सोही स्थानमा व्यवस्थापन गर्ने र नअटाएमा T.L.C. को व्यवस्थापन गर्ने निर्णय गरीयो ।

८. विद्यालयको साहित्यिक सम्पदाको सम्बन्धमा Block 'A' मा मन्दिर भएको तर भवन भन्दा छुट्टै रहेको तर Block मा कुनै मन्दिर नभएको हुँदा संभव भएमा एउटा सरस्वती मन्दिर निर्माण गर्न अनुरोध गर्ने निर्णय गरियो । र आवश्यक परेमा कम्पाउण्ड निर्माण जग्गा उपलब्ध गराउने समेत निर्णय गरियो ।

९. पूर्वाधार सम्बन्धमा छलफल गर्दा पहिले बनेको भवन हुँदा सबलिकरणको अत्यावश्यक भएको र संभव भए कक्षाकोठाको फर्निचर निर्माण र विज्ञान प्रयोगशालाका लागि सामाग्रीहरुको माग गर्न अनुरोध गर्ने निर्णय गरियो ।

१०. अन्य विषयमा छलफल गर्दा तत्कालीन कुनै विषयवस्तु नदेखिएको तथा सबलिकरण गर्दै जाँदा आवश्यक परे अनुरुप समन्वय गर्दै जाने निर्णय गरियो ।

मिति २०७७।६।१२

आज मिति २०७७ साल आश्विन १२ गते आइतबार भद्र निलकिन्ठ गा.वि. टोरवा न.पा. वडा नं. ७ धापाली का विद्यालय व्यवस्थापन समितिका अध्यक्ष श्री महेश्वर शर्मा पौडेल ज्यू.को अध्यक्षतामा विद्यालय व्यवस्थापन समितिको बैठक बस्यो। बैठकमा उपस्थिती तपसिल बमोजिम भयो।

<u>उपस्थिति</u> हस्ताक्षर।

१. अध्यक्ष - श्री महेश्वर शर्मा
२. सदस्य - श्री रेणु पाडे
३. सदस्य - श्री भुवन गौतम
४. सदस्य - श्री मातृका प्र. कडरीया
५. सदस्य श्री गोपीकृष्ण पाठक
६. सदस्य श्री ध्रुव अर्याल
७. सदस्य सचिव श्री सरोज कुमार पाडे
८. आमन्त्रित शिक्षक कल्पना भट्ट
९. आमन्त्रित शिक्षक केदार राज रेग्मी

बैठकमा तपसिल बमोजिम का प्रस्तावहरु उपर छलफल गरी निर्णय गरीयो।

प्रस्ताव नं.१. विद्यालयका भवनहरु रेक्ट्रोफिटिङ गर्ने सम्बन्धमा।

प्रस्ताव नं.२. विद्यालयमा संचालित कक्षा ११ र १२ को शुल्क निर्धारण गरी नगर पालिकामा पेश गर्ने।

प्रस्ताव ३. पार्टटाइम शिक्षक नियुक्ति सम्बन्धमा।

प्रस्ताव ४. अनलाइन कक्षा संचालन तत्व व्यवस्थापन सम्बन्धमा।

प्रस्ताव ५. सहायक प्रधानाध्यापकको नियुक्ति सम्बन्धमा

प्रस्ताव ६. कक्षा ११ लाई दिवासत्रमा संचालन गर्ने बारे।

प्रस्ताव ७. कक्षा ११ र १२ मा विद्यालय तर्फ कार्यरत शिक्षकलाई कक्षा दिने सम्बन्धमा।

प्रस्ताव ८. मोडेल स्कुल सम्बन्धमा।

प्रस्ताव ९. प्र.अ. करार गर्ने सम्बन्धमा। क्रमशः

प्रस्ताव नं. १० नमुना विद्यालयको लागि छनोट भएको विद्यालयले पुर्याउनुपर्ने प्रणाली तथा प्रोफाइल पुर्याउने सम्बन्धमा

प्रस्ताव नं. ११ नमुना विद्यालयको भवन निर्माणको क्रममा भवन बनाउँदा ठेक्का नाम नभएको रकमको भेरियसन आदेश सार्वजनिक खरीद ऐन अन्तर्गत रही आउने रकम सम्बन्धमा।

प्रस्ताव नं. १२ विद्यार्थीहरुलाई लाग्ने शैक्षिक ०७८ सम्बन्धमा

निर्णयहरु

प्रस्तावित प्रस्तावहरुलाई उपस्थित सदस्यहरु छलफल गरी निम्नानुसार निर्णय गरियो।

निर्णय नं. १. विद्यालयको भवन रेट्रोफिटिङ गर्न आवश्यक भएकोले रेट्रोफिटिङ गर्ने र रेट्रोफिटिङ गर्दा कुनै अवरोध नआएकोले सोही बमोजिमको भुक्तानी गराउने निर्णय गरियो।

निर्णय नं. २. कक्षा ११ र १२ कोलागी शुल्क निर्धारण गर्न जरुरी देखिएकोले निम्न अनुसार गर्ने निर्णय गरियो।

	भर्ना शुल्क	मासिक शुल्क	पुस्तकालय	परीक्षाशुल्क	जम्मा
१. शिक्षा, मानविकी तथा व्यवस्थापन	६०००/-	१०००x१२	५००/-	१५००/-	२००००/-
२. विज्ञान	१५०००/-	२५००x१२	५००	१५००/-	
	Lab ३०००/-				५००००/-

निर्णय नं. ३. पार्टटाइम शिक्षक राख्ने सम्बन्धमा छलफल गर्दा विद्यालयको शिक्षकहरुले सञ्चालन गर्न नमिल्ने विषयको कक्षा Routine मिलाउँदा विद्यालय प्रशासनलाई असहज भएको खण्डमा part time teacher राख्न सकिने निर्णय गरियो।

निर्णय नं. ४: अनलाइन कक्षा सञ्चालन भइरहेकोमा कक्षा ११/१२ कोलागी शिक्षक र विद्यालयको आर्थिक अवस्थालाई मध्यनजर गरी सोही अनुसार तलब उपलब्ध गराउने

D. Students Details

तिलिङ्गाटार माध्यमिक विद्यालय
Tilingatar Secondary School
Tokha Municipality-7, Dhapasi, Kathmandu, Nepal
Estd:2019

कक्षा	विद्यार्थिको लिंग, जातजाती खण्डिकृत विवरण									अपाङ्गता भएका विद्यार्थि	
	दलित		जनजाती		अन्य		जम्मा		कुल जम्मा		
	छात्रा	छात्र	छात्रा	छात्र	छात्रा	छात्र	छात्रा	छात्र		छात्रा	छात्र
शिसु	५	३	१२	१२	३	५	२०	२०	४०		
१	२	४	२०	१३	५	२	२७	१९	४६		
२	१	८	२३	२२	१४	१३	३८	४३	८१		
३	३	५	१९	२७	१८	१८	४०	५०	९०		
४	३	२	२०	२०	२०	१४	४३	३६	७९		
५	४	७	१७	२१	१७	२५	३८	५३	९१		
६	५	३	२८	२५	२१	२१	५४	४९	१०३		
७	७	७	३०	३७	३२	२१	६९	६५	१३४		
८	५	५	३५	४१	२८	३१	६८	७७	१४५		
९	६	४	५२	३२	३२	४२	९०	७८	१६८		
१०	१६	७	५२	३४	३३	५४	१०१	९५	१९६		
११											
१२	९	८	६१	४६	७८	५६	१४८	११०	२५८		
जम्मा											
छात्रा+छात्र											

Phone: 977-01-4371878, 4374863, 4355851 Website: www.tss.edu.np
E-mail: thss_dhapasi@yahoo.com/tilingatar@gmail.com

E. Teachers Detail

तिलिङ्गाटार माध्यमिक विद्यालय
Tilingatar Secondary School
Tokha Municipality-7, Dhapasi, Kathmandu, Nepal
Estd:2019

क.सं	शिक्षक, शिक्षिकाको नाम	शिक्षक, शिक्षिकाको खण्डिकृत विवरण					कैफियत
		लिंग (√ मात्र लगाउने)		जात जातीगत विवरण (√ मात्र लगाउने)			
		महिला	पुरुष	दलित	जनजाती	अन्य	
१	श्री सरोजकुमार पाण्डे (प्र.अ)		√				
२	श्री केदार राज रेग्मी		√				
३	श्रीमती रसना न्यौपाने अधिकारी	√					
४	श्रीमती कल्पना भट्ट	√					
५	श्री उमा कुमारी गोराथोकी	√					
६	श्री नबिन रोस्यारा		√				
७	श्री श्रीकृष्ण रिजाल		√				
८	श्रीमती ज्ञानु कुमारी जोशी पन्त	√					
९	श्रीमती शोभना भण्डारी	√					
१०	श्रीमती रश्मिला आचार्य	√					
११	श्रीमती उर्मिला पाण्डे	√					
१२	श्री शारदा देवकोटा	√					
१३	श्रीमती एकमाया न्यौपाने	√					
१४	श्रीमती पुष्पा सुवेदी	√					
१५	श्री ध्रुव अर्याल		√				
१६	श्री टेकराज गौतम		√				
१७	श्री श्याम कृष्ण श्रेष्ठ		√		√		
१८	श्रीमती कल्पना बिडारी (कार्की)	√					
१९	श्रीमती सावित्री ढकाल	√					
२०	श्रीमती अम्बिका खनाल	√					
२१	श्री सुनिता आचार्य	√					
२२	श्री दिवाकर जोशी		√				
२३	श्रीमती देवकी पोखरेल पौडेल	√					
२४	श्रीमती चित्रा कुमारी भण्डारी	√					
२५	श्रीमती प्रमिला पौडेल (अधिकारी)	√					
२६	श्रीमती किता लामिछाने (अर्याल)	√					
२७	श्रीमती बालकल्याणी सुवेदी	√					
२८	श्री गोबिन्द प्रसाद अर्याल		√				
२९	श्रीमती सुशिला घमला के.सी	√					
३०	श्रीमती प्रमिला पाण्डे	√					
३१	श्रीमती सोम कुमारी श्रेष्ठ	√			√		
३२	श्रीमती रिता आचार्य	√					

Phone: 977-01-4371878, 4374863, 4355851 Website: www.tss.edu.np
E-mail: thss_dhapasi@yahoo.com/tilingatar@gmail.com

तिलिङ्गाटार माध्यमिक विद्यालय

Tilingatar Secondary School

Tokha Municipality-7, Dhapasi, Kathmandu, Nepal
Estd:2019

क.सं	शिक्षक, शिक्षिकाको नाम	शिक्षक, शिक्षिकाको खण्डिकृत विवरण					कैफियत
		लिंग (√ मात्र लगाउने)		जात जातीगत विवरण (√ मात्र लगाउने)			
		महिला	पुरुष	दलित	जनजाती	अन्य	
३३	श्रीमती कविता थापा	√					
३४	श्री विपिन ढकाल		√				
३५	श्री अंशु महर्जन	√			√		
३६	श्री धिरेन्द्र शाही		√				
३७	श्री मुना कार्की	√					
	प्रशासकिय कर्मचारी						
१	श्रीमती साजन मैया श्रेष्ठ	√					
२	श्रीमती निर्मला अधिकारी	√					
३	श्री हरि के.सी.		√				
४	जया अर्याल	√					
५	सानु पौडे		√				

जम्मा शिक्षक संख्या....११...., जम्मा शिक्षिका संख्या...२६.....,अन्य प्रसासन कर्मचारी जम्मा महिला संख्या...३..... पूरुष संख्या. २.....

Phone: 977-01-4371878, 4374863, 4355851 Website: www.tss.edu.np
E-mail: thss_dhapasi@yahoo.com/tilingatar@gmail.com

F. Proposed Master Plan – Site one

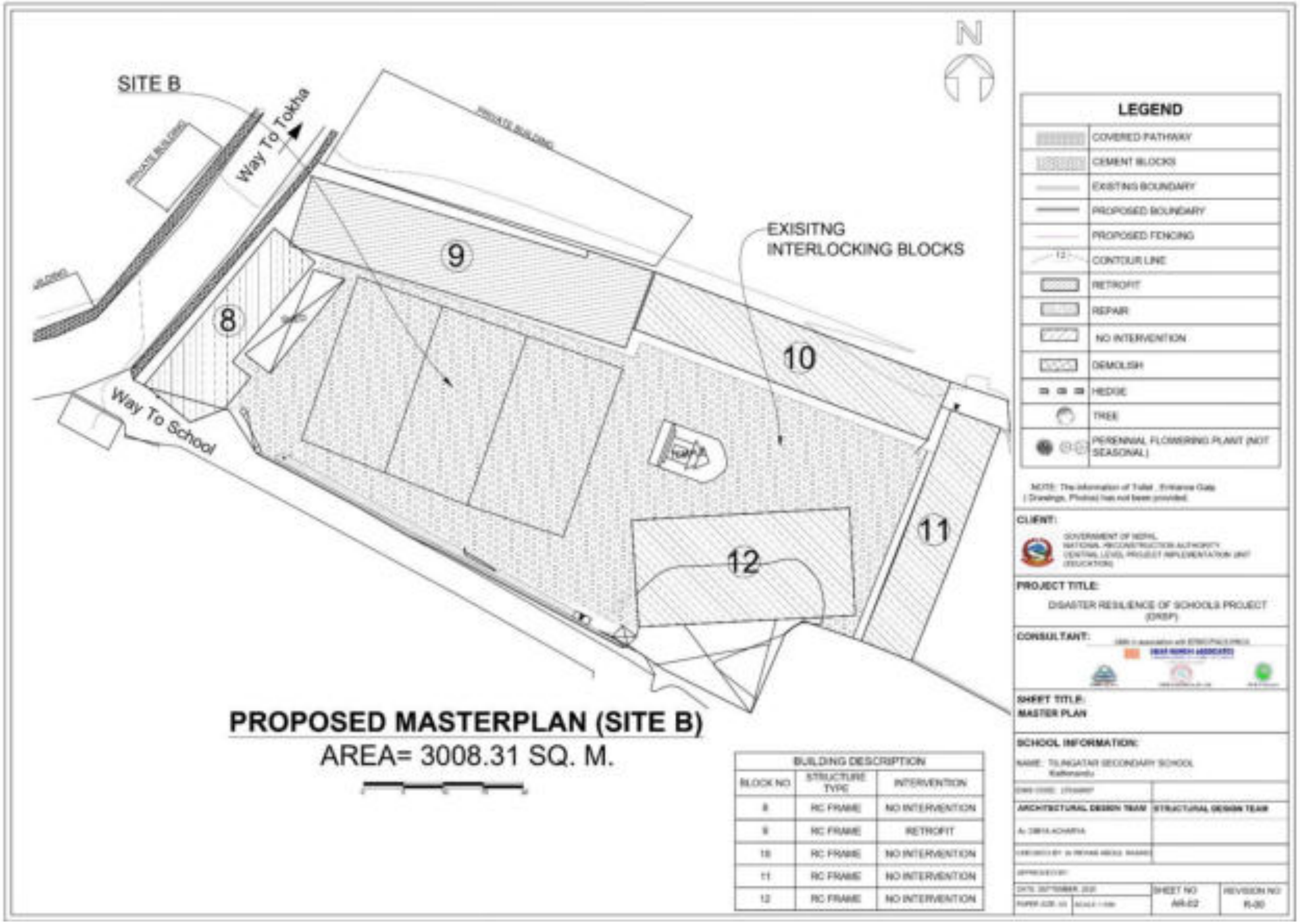

- **Site two**

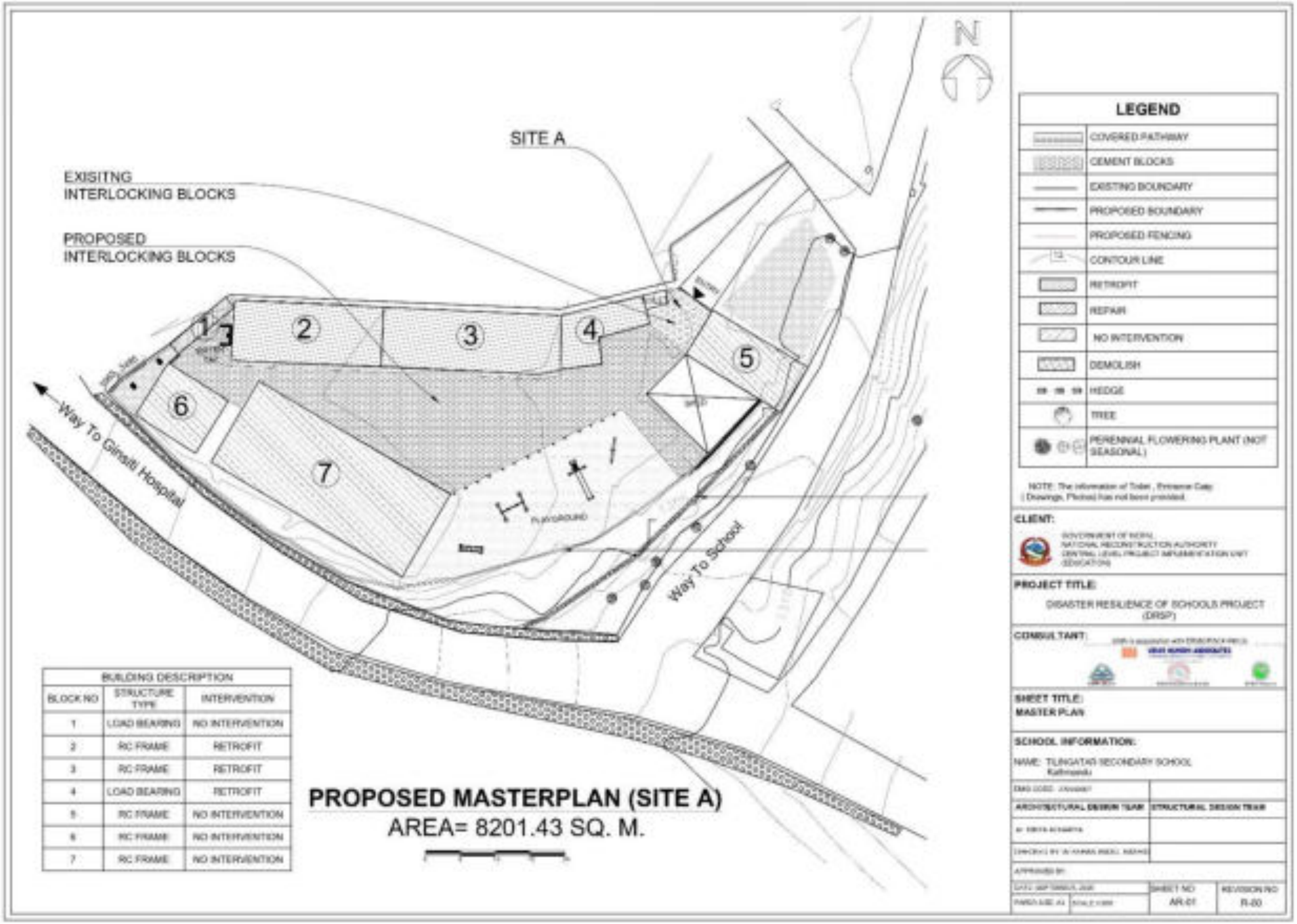
N
SITE A
EXISITNG
INTERLOCKING BLOCKS
PROPOSED
INTERLOCKING BLOCKS
Way To Ginsiti Hospital
Way To School
1
2
3
4
5
6
7
LEGEND
COVERED PATHWAY
CEMENT BLOCKS
EXISTING BOUNDARY
PROPOSED BOUNDARY
PROPOSED FENCING
CONTOUR LINE
RETROFIT
REPAIR
NO INTERVENTION
DEMOLISH
HEDGE
TREE
PERENNIAL FLOWERING PLANT (NOT SEASONAL)
CLIENT:
PROJECT TITLE:
DISASTER RESILIENCE OF SCHOOLS PROJECT (DRSP)
CONSULTANT:
SHEET TITLE:
MASTER PLAN
SCHOOL INFORMATION:
BUILDING DESCRIPTION
BLOCK NO
STRUCTURE TYPE
INTERVENTION
1 LOAD BEARING NO INTERVENTION
2 RC FRAME RETROFIT
3 RC FRAME RETROFIT
4 LOAD BEARING RETROFIT
5 RC FRAME NO INTERVENTION
6 RC FRAME NO INTERVENTION
7 RC FRAME NO INTERVENTION
PROPOSED MASTERPLAN (SITE A)
AREA= 8201.43 SQ. M.

Annex 9: Viswa Niketan SS, Kathmandu

A. Details of the Land Availability, Requirements and Proposed Structures

Details	Area (sq. m.)	Remarks
Total area of land owned by school as per land ownership certificate.	4,823.0657	
Total area of Land within existing school boundary	4,156.85	
Total area of land required as per master plan (sq. m.)	4,156.85	
Total area of building proposed for retrofitting (sq. m.)	342.67	
Land ownership status of existing land (sq. m.)		
i) With Land ownership certificate	4,823.0657	
ii) User right with local government or owner agency approval	NA	
iii) Voluntary donation by private owner	NA	

B. User right document

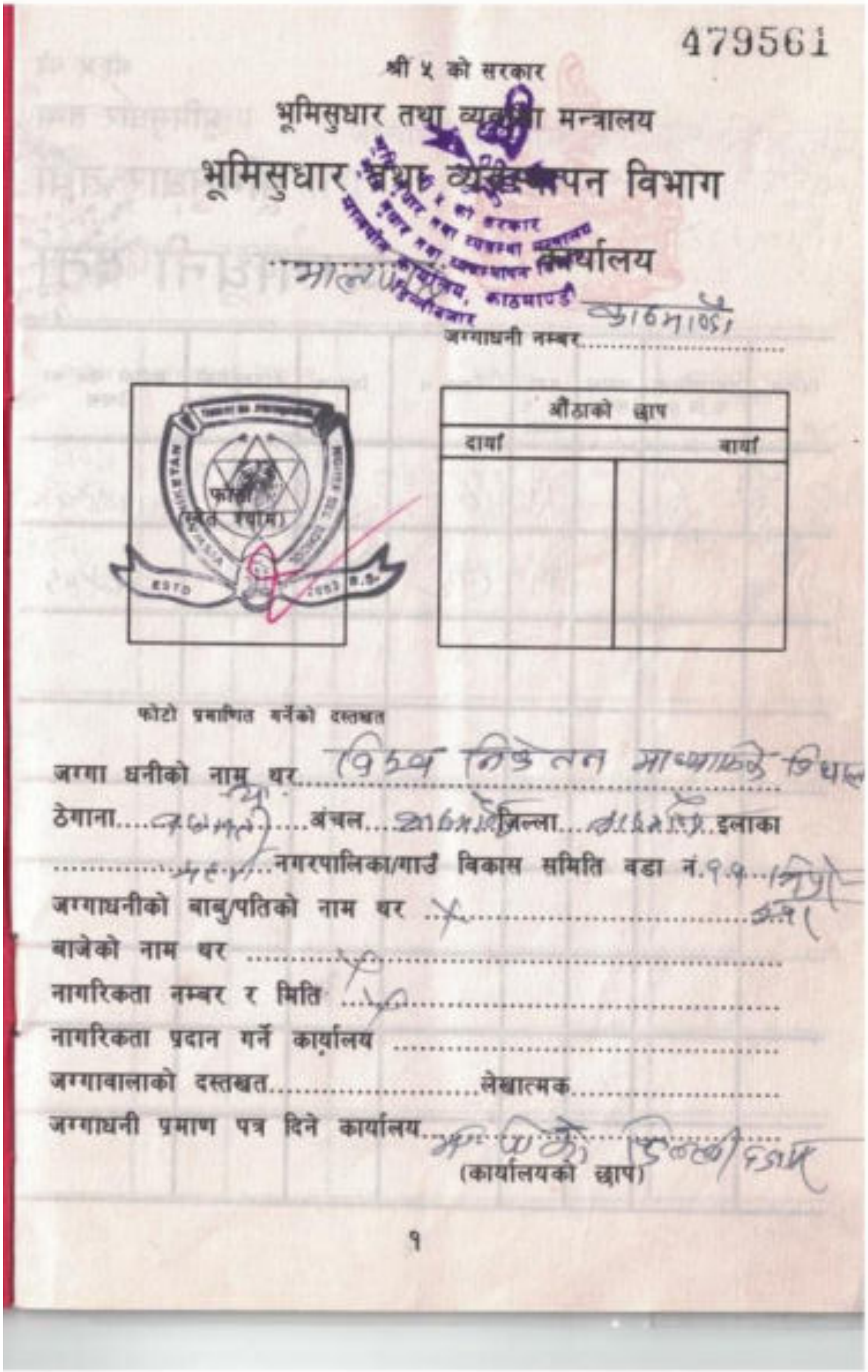

479561

श्री ५ को सरकार

भूमिसुधार तथा व्यवस्था मन्त्रालय

भूमिसुधार तथा व्यवस्थापन विभाग

.................................कार्यालय

जग्गाधनी नम्बर.............................

औठाको छाप	
दायाँ	बायाँ

फोटो प्रमाणित गर्नेको दस्तखत

जग्गा धनीको नाम थर.............................

ठेगाना..............अंचल..............जिल्ला..............इलाका

..............नगरपालिका/गाउँ विकास समिति वडा नं. ....

जग्गाधनीको बाबु/पतिको नाम थर ....

बाजेको नाम थर ....

नागरिकता नम्बर र मिति ....

नागरिकता प्रदान गर्ने कार्यालय ....

जग्गावालाको दस्तखत..............................लेखात्मक..............................

जग्गाधनी प्रमाण पत्र दिने कार्यालय.............................

(कार्यालयको छाप)

१

479561

श्री ५ को सरकार

भूमिसुधार तथा व्यवस्था मन्त्रालय

भूमिसुधार तथा व्यवस्थापन विभाग

जग्गाधनी दर्ता प्रमाण पूर्जा

जग्गाधनीको नाम [illegible]

जिल्ला	नगरपालिका/गा.वि.स.	इलाका संकेत	वडा नं./नक्सा	कित्ता नं.	विवरण	जग्गाधनीको हक हिस्सा	मोहीको नाम थर ठेगाना	किसिम	क्षेत्रफल	मोठ नं. पाना नं.	कैफियत	प्रमाणित गर्नेको दस्तखत
[illegible]			[illegible]	[illegible]	[illegible]	[illegible]	[illegible]	[illegible]	[illegible]	[illegible]	[illegible]	[illegible]
			[illegible]	[illegible]	[illegible]	[illegible]	[illegible]	[illegible]	[illegible]	[illegible]	[illegible]	[illegible]

C. Meeting minutes

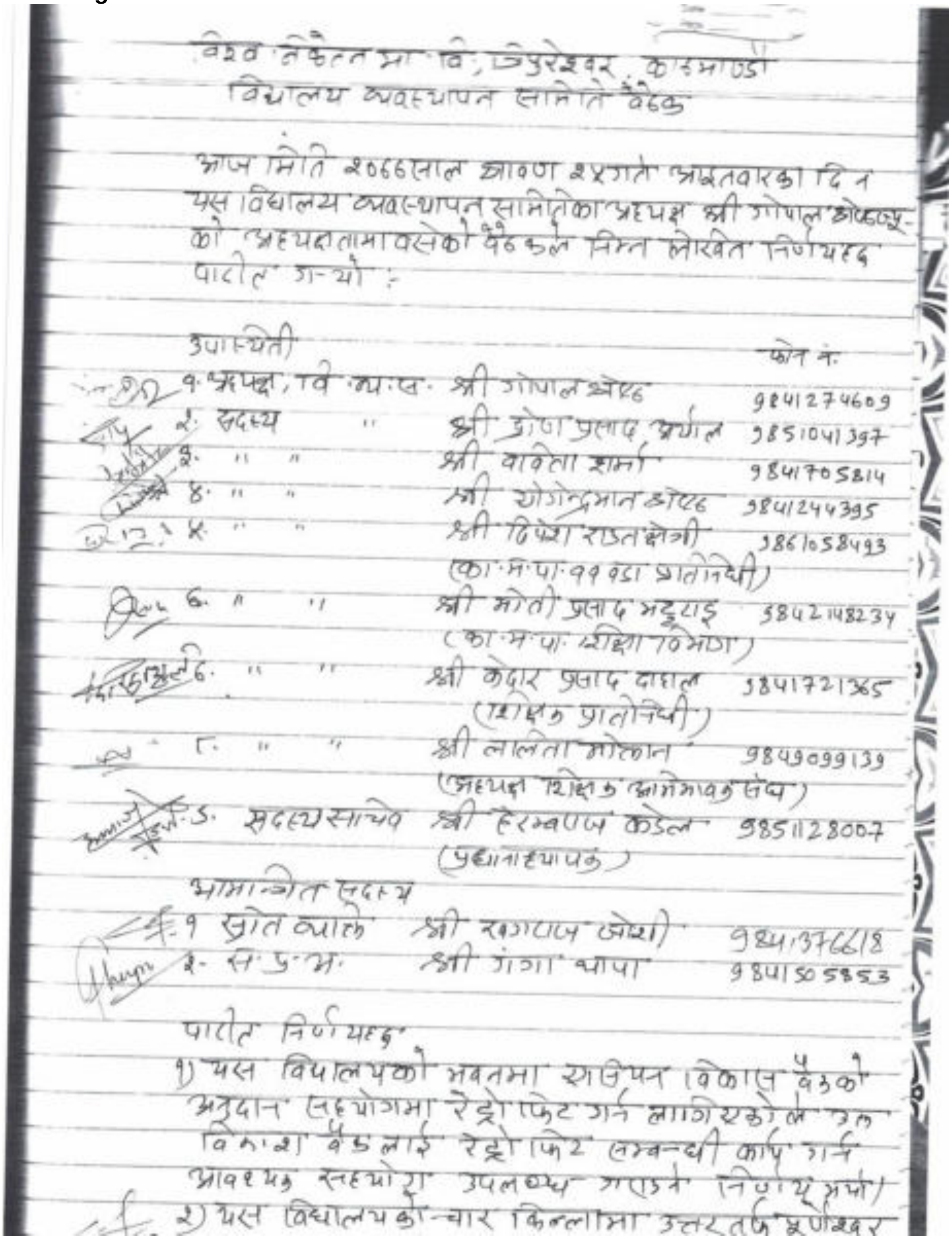

विश्व निकेतन मा. वि., त्रिपुरेश्वर, काठमाडौं
विद्यालय व्यवस्थापन समिति बैठक

आज मिति २०६६ साल श्रावण २५ गते आइतवारका दिन यस विद्यालय व्यवस्थापन समितिका अध्यक्ष श्री गोपाल श्रेष्ठज्यू को अध्यक्षतामा बसेको बैठकले निम्न लिखित निर्णयहरु पारित गर्‍यो :

उपस्थिति

			फोन नं.
१.	अध्यक्ष, वि. व्य. स.	श्री गोपाल श्रेष्ठ	९८४१२७४६०९
२.	सदस्य "	श्री द्रोण प्रसाद अर्याल	९८५१०४१३९७
३.	" "	श्री बबिता शर्मा	९८४१७०५८१४
४.	" "	श्री योगेन्द्रमान श्रेष्ठ	९८४१२४४३९५
५.	" "	श्री दिपेश राउत क्षेत्री (का.म.पा. ११ वडा प्रतिनिधि)	९८६१०५८४९३
६.	" "	श्री मोती प्रसाद भट्टराई (का.म.पा. शिक्षा विभाग)	९८४२१४८२३४
७.	" "	श्री केदार प्रसाद दाहाल (शिक्षक प्रतिनिधि)	९८४१७२१३६५
८.	" "	श्री ललिता मोक्तान (अध्यक्ष शिक्षक अभिभावक संघ)	९८४९०९९१३९
९.	सदस्य सचिव	श्री हेरम्बराज कंडेल (प्रधानाध्यापक)	९८५११२८००७

आमन्त्रित सदस्य

१	स्रोत व्यक्ति	श्री रघुराज जोशी	९८४१३७६६१८
२.	सं. उ. म.	श्री गंगा थापा	९८४१५०५८५३

पारित निर्णयहरु

१) यस विद्यालयको भवनमा एशियन विकास बैंकको अनुदान सहयोगमा रेट्रोफिट गर्न लागिएकोले उक्त विकास बैंकलाई रेट्रोफिट सम्बन्धी कार्य गर्न आवश्यक सहयोग उपलब्ध गराउने निर्णय भयो।

२) यस विद्यालयको चार किल्लामा उत्तरतर्फ पूर्णेश्वर

बहाल, पश्चिमतर्फ बारी, दक्षिणतर्फ जुद्दघार र पूर्वतर्फ बारी रहेको जानकारी गराउने निर्णय भयो।

३) विद्यालय भवन रेट्रोफिटकार्यका समयमा निस्केका ढुङ्गा, सिमेन्ट, फलाम आदि व्यवस्थित ढंगबाट पन्छ्याउन आवश्यक सहयोग गर्ने निर्णय भयो।

४) विद्यालय भवन रेट्रोफिट भइरहेको समयमा विद्यार्थी पठन पाठनलाई कक्षा कोठा नपुग हुने भएकोले नेपाल सरकारको नाममा रहेको, विद्यालयले खेल मैदानको रुपमा प्रयोग गरेको करीब १२ रोपनी जग्गामा आवश्यक अस्थायी शिक्षक केन्द्र (TLC) निर्माण गर्न अनुरोध गर्ने निर्णय भयो।

५) विद्यालय वरीपरीका बाटो, सडक चौडा गर्ने योजना नभएको र उक्त सडकको हकाधिकार नेपाल सरकारको रहेको जानकारी गराउने निर्णय भयो।

६) विद्यालय भवनमा रेट्रोफिटको समयमा आवश्यक सामाग्री राख्न उचित स्थान उपलब्ध गराउने निर्णय भयो।

७) निर्माणको समयमा कामदारहरुलाई राख्नको लागि स्थान उपलब्ध गराउने निर्णय भयो।

८) विद्यालय हाता नजिकै कुनै ठुलो सांस्कृतिक सम्पदा नरहेको कुरा जानकारी गराउने निर्णय भयो।

९) विद्यालय भित्र विद्यालयको स्वामित्वमा रहेको बाहेक अन्य रुखबिरुवाहरु नरहेको कुरा जानकारी गराउने निर्णय भयो।

D. Students Detail

विश्व निकेतन माध्यमिक विद्यालय

VISWA NIKETAN SECONDARY SCHOOL

TRIPURESWOR, KATHMANDU

स्थापित: २००३ वि.सं.

पत्र संख्या :

चलानी नं. :

त्रिपुरेश्वर, काठमाडौं ।

मिति : २०७६।४।२५

शैक्षिक सत्र २०७६ मा अध्ययनरत विद्यार्थी संख्याको कक्षागत विवरणं (छात्र,छात्रा, दलित,जनजाती र अन्य) विवरण

कक्षा	दलित		जनजाती		अन्य		जम्मा		कूल जम्मा
	छात्रा	छात्र	छात्रा	छात्र	छात्रा	छात्र	छात्रा	छात्र	
वालविकास	७	४	२५	१८	१८	३४	५०	५६	१०६
कक्षा १	३	३	१५	१२	५	२७	२३	४२	६५
कक्षा २	२	९	१८	७	१५	२४	३५	४०	७५
कक्षा ३	१	३	१७	१५	८	२१	२६	३९	६५
कक्षा ४		२	२०	१८	९	१६	२९	३६	६५
कक्षा ५	५	८	२५	१६	८	१८	३८	४२	८०
कक्षा ६	३	३	६०	२	(५	५६	५८	६१	११९
कक्षा ७	४	८	४०	२३	१८	६१	६२	९२	१५४
कक्षा ८	९	३	३०	३२	१७	७३	५६	१०८	१६४
कक्षा ९	१०	१२	५५	६०	३९	१०५	१०४	१७७	२८१
कक्षा १०	६	५	३९	३०	२८	७८	७३	११३	१८६
कक्षा ११	१९	२८	१६०	१६९	२४३	२८४	४२२	४८१	९०३
कक्षा १२	१५	१०	२००	११६	१३५	२६४	३५०	३९०	७४०
कुल जम्मा	८४	९८	७०४	५१८	५३८	१०६१	१३२६	१६७७	
छात्र+छात्रा	१८२		१२२२		१५९९		३००३		३००३

हेरम्बराज कडेल

प्रधानाध्यापक

E. Teachers Detail

विश्व निकेतन माध्यमिक विद्यालय
VISWA NIKETAN SECONDARY SCHOOL
TRIPURESWOR, KATHMANDU
स्थापित : २००३ वि.सं.

पत्र संख्या :
चलानी नं. :

त्रिपुरेश्वर, काठमाडौं ।
मिति : २०६६।४।२५

शिक्षक शिक्षिका र कर्मचारी विवरण

क्र.स	नाम थर	महिला	पुरुष	दलित	जनजाति	अन्य	कैफीयत
१	श्री हेरम्बराज कडेल		✓			✓	प्र.अ
२	श्री गंगा थापा ठकुरी	✓				✓	
३	श्री केदारप्रसाद दाहाल		✓			✓	
४	श्री ओमशङ्कर श्रेष्ठ		✓		✓		
५	श्री भारतमणी भण्डारी		✓			✓	
६	श्री सञ्जीव गजुरेल		✓			✓	
७	श्री प्रतिमा बज्राचार्य	✓			✓		
८	श्री श्यामबिहारी मिश्र		✓			✓	
९	श्री रामहरि ढकाल		✓			✓	
१०	श्री डिल्लीराम पौडेल		✓			✓	
११	श्री रञ्जु थापा	✓				✓	
१२	श्री निलमतारा तुलाधर	✓			✓		
१३	श्री प्रेमबहादुर अधिकारी		✓			✓	
१४	श्री प्रेमसिंह साउद		✓			✓	
१५	श्री टेकनाथ आचार्य		✓			✓	
१६	श्री नारायणप्रसाद नेपाल		✓			✓	
१७	श्री दिनेश के.सी.		✓			✓	
१८	श्री मधुकुमारी तिवारी	✓				✓	
१९	श्री राजेन्द्रप्रसाद कडेल		✓			✓	
२०	श्री पुष्कर ढकाल		✓			✓	
२१	श्री उर्मिला मानन्धर	✓			✓		

प्रअ

विश्व निकेतन माध्यमिक विद्यालय

VISWA NIKETAN SECONDARY SCHOOL

TRIPURESWOR, KATHMANDU

स्थापित : २००३ वि.सं.

पत्र संख्या :

चलानी नं. :

त्रिपुरेश्वर, काठमाडौं ।

मिति : 2066 | 4 | 24

शिक्षक शिक्षिका र कर्मचारी विवरण

क्र.स	नाम थर	महिला	पुरुष	दलित	जनजाति	अन्य	कैफीयत
२२	श्री निर्मला थापा	✓				✓	
२३	श्री विजयकुमार महतो		✓			✓	
२४	श्री केशरमान श्रेष्ठ		✓		✓		
२५	श्री विष्णुहरि अधिकारी		✓			✓	
२६	श्री रमेशकुमार घिमिरे		✓			✓	
२७	श्री फर्लोना पौडेल	✓				✓	
२८	श्री राजेन्द्र सापकोटा		✓			✓	
२९	श्री पुर्णभक्त श्रेष्ठ		✓		✓		
३०	श्री महेन्द्र सापकोटा		✓			✓	
३१	श्री प्रतिभा सापकोटा(भट्टराई)	✓				✓	
३२	श्री गिता प्रधानाङ्ग	✓				✓	
३३	श्री खुमप्रसाद सुवेदी		✓			✓	
३४	श्री सुनीता श्रेष्ठ	✓			✓		
३५	श्री गीता कुमारी बस्नेत	✓				✓	
३६	श्री इश्वरी उप्रेती	✓				✓	
३७	श्री शिव खतिवडा		✓			✓	
३८	श्री मीना कडेल		✓			✓	
३९	श्री भारती कूमारी नेपाल	✓				✓	
४०	श्री गिता ज्ञवाली नेपाल	✓				✓	
४१	श्री सविता अधिकारी	✓				✓	
४२	श्री शान्ता पाठक	✓				✓	

प्र.अ

विश्व निकेतन माध्यमिक विद्यालय

VISWA NIKETAN SECONDARY SCHOOL

TRIPURESWOR, KATHMANDU

स्थापित : २००३ वि.सं.

पत्र संख्या :

चलानी नं. :

त्रिपुरेश्वर, काठमाडौं ।

मिति : २०६६।४।२५

शिक्षक शिक्षिका र कर्मचारी विवरण

क.स	नाम थर	महिला	पुरुष	दलित	जनजात	अन्य	कैफीयत
४३	श्री दौलतकुमारी थापा	✓				✓	
४४	श्री रहनी खड्का	✓				✓	
४५	श्री जनकवहादुर जि.सि.		✓			✓	
४६	श्री गौरी शाक्य	✓			✓		
४७	श्री वैष्णवी वैद्य	✓			✓		
४८	श्री सुनिता शाही	✓			✓		
४९	श्री सरस्वती मरासिनी अर्याल	✓				✓	
५०	श्री ज्योति ढकाल	✓				✓	
५१	श्री चनिता महर्जन	✓			✓		
५२	श्री सूलोचना वैद्य	✓			✓		
५३	श्री सूमूखी प्रधान जोन्छे	✓			✓		
५४	श्री प्रमोद मनन्धर		✓		✓		कर्मचारी
५५	श्री किरण कूमार श्रेष्ठ		✓		✓		कर्मचारी
५६	श्री नवराज लोहोनी		✓			✓	कर्मचारी
५७	श्री मञ्जरी ताम्राकार	✓			✓		कर्मचारी
५८	श्री श्रृजना श्रेष्ठ	✓			✓		कर्मचारी
५९	श्री श्रीकृष्ण बिसूराल		✓			✓	
६०	श्री विनोद श्रेष्ठ		✓		✓		कर्मचारी
६१	श्री बालकृष्ण लामा		✓		✓		कर्मचारी
६२	श्री रामकृष्ण लम्साल		✓			✓	कर्मचारी
६३	श्री कपिल लम्साल		✓			✓	कर्मचारी

विश्व निकेतन माध्यमिक विद्यालय
VISWA NIKETAN SECONDARY SCHOOL
TRIPURESWOR, KATHMANDU
स्थापित : २००३ वि.सं.

पत्र संख्या :
चलानी नं. :

त्रिपुरेश्वर, काठमाडौं ।
मिति : २०६६।११।२४

शिक्षक शिक्षिका र कर्मचारी विवरण

क्र.स	नाम थर	महिला	पूरुष	दलित	जनजाति	अन्य	कैफीयत
६४	श्री अजय मगर		✓		✓		कर्मचारी
६५	श्री सानू श्रेष्ठ	✓			✓		कर्मचारी
६६	श्री पेमा तामाङ	✓			✓		कर्मचारी
६७	श्री छोरिचा पोडे	✓		✓			कर्मचारी
६८	श्री सुजेश देउला		✓	✓			कर्मचारी
६९	श्री रिसिराम पोखरेल		✓			✓	
७०	श्री गणेश शाह		✓			✓	
७१	श्री शूर्यकान्तलाल कर्ण		✓			✓	
७२	श्री गोकर्ण बस्नेत		✓			✓	
७३	श्री अरुण श्रेष्ठ		✓		✓		
७४	प्रा.डा. भानुचन्द्र बज्राचार्य		✓		✓		
७५	श्री कुशलाल प्रधान		✓		✓		
७६	श्री पूर्णबहादुर अमात्य		✓		✓		
७७	श्री महेश श्रेष्ठ		✓		✓		
७८	श्री दिपक नहर्की		✓			✓	
७९	श्री पुरुषोत्तम सापकोटा		✓			✓	
८०	प्रा. सूर्यरत्न गुभाजु		✓		✓		
८१	श्री सरीता ताम्राकार	✓			✓		
८२	श्री रचना शर्मा	✓				✓	
८३	श्री सुशिललाल अमात्य		✓		✓		
८४	श्री हिरा डंगोल	✓			✓		

विश्व निकेतन माध्यमिक विद्यालय

VISWA NIKETAN SECONDARY SCHOOL

TRIPURESWOR, KATHMANDU

स्थापित : २००३ वि.सं.

पत्र संख्या :
चलानी नं. :

त्रिपुरेश्वर, काठमाडौं ।

मिति : २०६६।१।२५

शिक्षक शिक्षिका र कर्मचारी विवरण

क्र.स	नाम थर	महिला	पुरुष	दलित	जनजाति	अन्य	कैफीयत
८५	श्री विनिता तुलाधर	✓			✓		
८६	श्री वसन्त सुवेदी		✓			✓	
८७	श्री आर. सुवेदी		✓			✓	
८८	श्री रमा बन्जारा	✓				✓	
८९	श्री सरला अमात्य	✓			✓		
९०	श्री निर्मल गिरी		✓			✓	
९१	श्री विजय गजुरेल		✓			✓	
९२	श्री दिपेन्द्र कुंवर		✓			✓	
९३	श्री मञ्जू रावल	✓				✓	
९४	श्री डी.पी. भण्डारी		✓			✓	
९५	श्री शारास खरेल		✓			✓	
९६	श्री मदन गौतम		✓			✓	
९७	श्री सीता थापा	✓				✓	
९८	श्री प्रतिभा वसौला	✓				✓	
९९	श्री शूस्मा पन्त	✓				✓	
१००	श्री अन्जना कडेल	✓				✓	
१०१	श्री अम्बिका निरौला	✓				✓	
१०२	श्री राजनविलाश बज्राचार्य		✓			✓	
१०३	श्री दिपेन्द्र मानन्धर		✓		✓		
१०४	श्री उज्वलमान प्रधान		✓			✓	
१०५	श्री नारायण प्र.अधिकारी		✓			✓	

प्र.अ.

विश्व निकेतन माध्यमिक विद्यालय

VISWA NIKETAN SECONDARY SCHOOL

TRIPURESWOR, KATHMANDU

स्थापित : २००३ वि.सं.

पत्र संख्या :

चलानी नं. :

त्रिपुरेश्वर, काठमाडौं ।

मिति : २०६६।५।२५

शिक्षक शिक्षिका र कर्मचारी विवरण

क्र.स	नाम थर	महिला	पुरुष	दलित	जनजाति	अन्य	कैफीयत
१०६	श्री अमिता कुमारी	✓				✓	
१०७	श्री विष्णूदेवी न्यौपाने	✓				✓	
१०८	श्री सुनिल दाहाल		✓			✓	
१०९	श्री गणेश तिमिल्सिना		✓			✓	
११०	श्री सबाना सिख्राकार	✓			✓		
१११	श्री रामचन्द्र बस्नेत		✓			✓	
११२	श्री नरेशकुमार राउत		✓			✓	
११३	श्री कमला शाक्य	✓				✓	
११४	श्री विश्वनाथ आचार्य		✓			✓	
११५	श्री प्रभाकर घिमिरे		✓			✓	
११६	श्री कुमार अधिकारी		✓			✓	
११७	श्री दिपक कडेल		✓			✓	
११८	श्री दिपेन्द्र महर्जन		✓		✓		कर्मचारी
११९	श्री गोपाल महर्जन		✓		✓		कर्मचारी
१२०	श्री राजेन्द्र कारन्जित		✓		✓		कर्मचारी

हेरम्बराज कडेल

प्रधानाध्यापक

F. Community Demographic Status

विश्व निकेतन माध्यमिक विद्यालय

VISWA NIKETAN SECONDARY SCHOOL

TRIPURESWOR, KATHMANDU

स्थापित : २००३ वि.सं.

पत्र संख्या :

चलानी नं. :

त्रिपुरेश्वर, काठमाडौं ।

मिति : २०६६।४।२५

विद्यालयको सेवा क्षेत्रभित्र रहेका बसोबास गर्ने मुख्य जातजाती

क.स	विद्यालयलाई पाएक पर्ने समुदाय,गाँउ,टोल को नाम	गा.पा न.पा	वडा नं.	समुदाय गाँउ टोलमा रहेको घरधुरी संख्या	विद्यालय सम्मको अन्दाजी दुरी	बसोबास गर्ने मुख्यजाती समुदाय
१	त्रिपुरेश्वर	का.म.पा	११	७५	१० मी	जनजाती
२	थसिघाट	का.मं.पा	११	२५	३०० मी	दलित
३	टेकु	का.म.पा	१२	८०	५०० मी	जनजाती
४	थापाथली	का.म.पा	११	२००	५०० मी	खस आर्या
५	भोटेबहाल	का.म.पा	२३	४५	८०० मी	जनजाती
६	लगन	का.म.पा	२३	८०	१००० मी	जनजाती
७	कुलेश्वर	का.म.पा	१४	२००	२ की.मी	खस आर्या
८	सानेपा	ल.पु	१	२००	१ की.मी	खस आर्या
९	गुसिंगाल	ल.पु	२	१००	५०० मी	जनजाती
१०	कुपण्डोल	ल.पु	१	१२५	८०० मी	जनजाती
११	कुरीयागाउ	का.म.पा	११	१००	१ की.मी	जनजाती

प्र.अ.

G. Proposed Master Plan

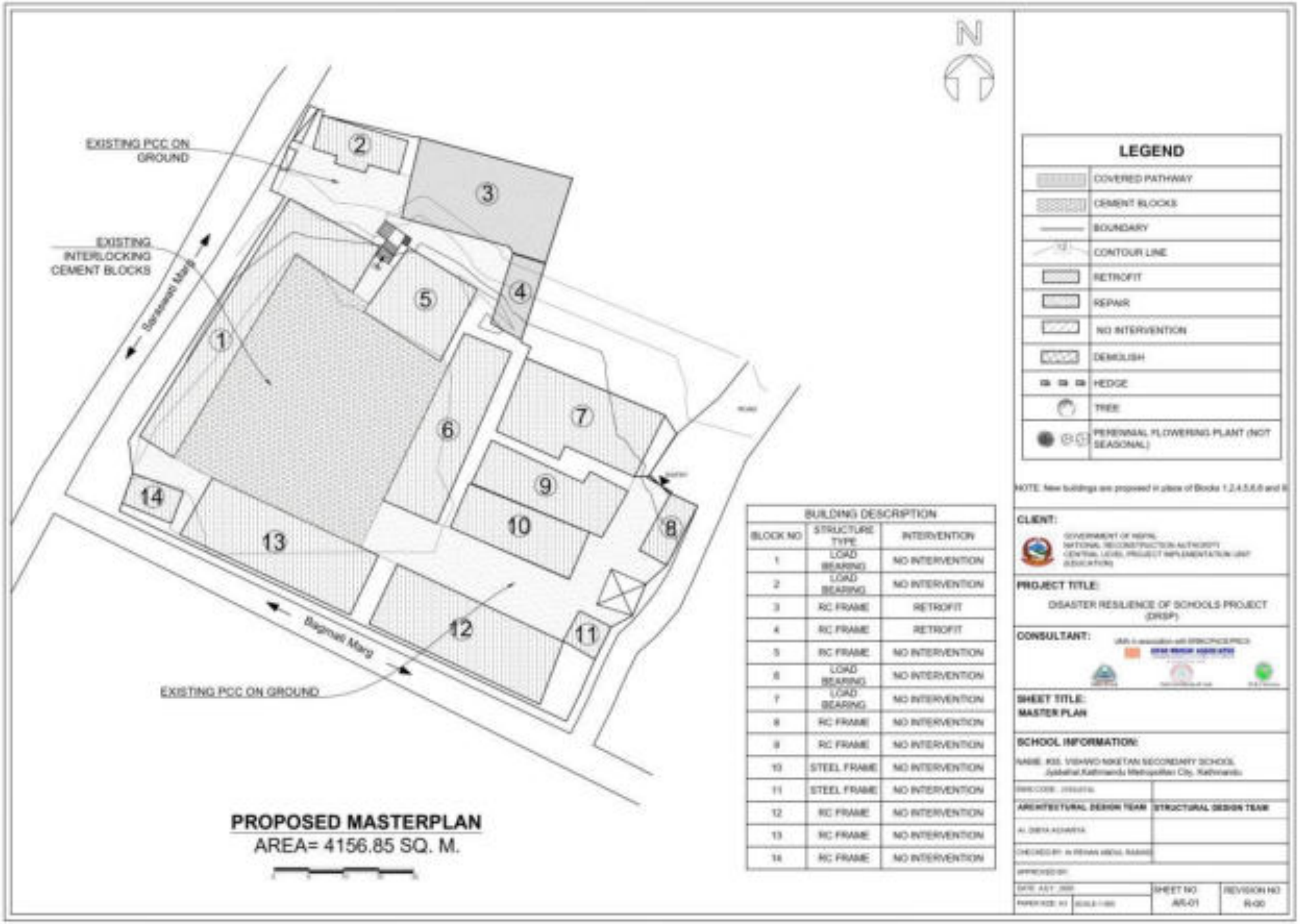

BUILDING DESCRIPTION		
BLOCK NO	STRUCTURE TYPE	INTERVENTION
1	LOAD BEARING	NO INTERVENTION
2	LOAD BEARING	NO INTERVENTION
3	RC FRAME	RETROFIT
4	RC FRAME	RETROFIT
5	RC FRAME	NO INTERVENTION
6	LOAD BEARING	NO INTERVENTION
7	LOAD BEARING	NO INTERVENTION
8	RC FRAME	NO INTERVENTION
9	RC FRAME	NO INTERVENTION
10	STEEL FRAME	NO INTERVENTION
11	STEEL FRAME	NO INTERVENTION
12	RC FRAME	NO INTERVENTION
13	RC FRAME	NO INTERVENTION
14	RC FRAME	NO INTERVENTION

Annex 10: Magargaon Secondary School, Lalitapur

A. Details of the Land Availability, Requirements and Proposed Structures

Details	Area (sq. m.)	Remarks
Total area of land owned by school as per land ownership certificate.	NA	
Total area of Land within existing school boundary	4,087.00	
Total area of land required as per master plan (sq. m.)	4,087.00	
Total area of building proposed for retrofitting (sq. m.)	217.90	
Land ownership status of existing land (sq. m.)		
i) With Land ownership certificate	NA	
ii) User right with local government or owner agency approval	7,631.05	
iii) Voluntary donation by private owner	NA	

B. Land Ownership Certificate

कोन्ज्योसोम गाउँपालिका
KONJYOSOM RURALMUNICIPALITY
२ नं. वडा कार्यालय
Ward No. 2
शंखु ललितपुर
Shankhu, Lalitpur
३ नं. प्रदेश, नेपाल ।
Province 3, Nepal

प.सं./Let.No. ०७४/७५
च.नं./Ref.No ८१

Date
मिति : २०७४/०६/०१

विषय/Subject : भोगचलन अधिकार सम्बन्धमा ।

जो जससँग सम्बन्धित छ ।

प्रस्तुत विषयमा यस कोन्ज्योसोम गाउँपालिका अन्तर्गत वडा नं. २ साविक शङ्खु गाविस वडा नं ५ स्थीत श्री मगरगाउँ उच्च मा.वि.ले मानेचौर स्थीत विद्यालयले भोगचलन गरी आएको अन्दाजी १५ रोपनी जग्गा भोगचलन गरीरहन लागि विद्यालयलाई उपलब्ध गराउने वडा कार्यालयको निर्णय भएकोले विद्यालयले प्रयोग गरिरहेको जग्गा भोगचलन गर्ने अधिकार प्रत्यायोजन गरिएको व्यहोरा सिफारिसका साथ अनुरोध छ ।

ध्रुव प्रसाद घिमिरे
वडा अध्यक्ष

वडा अध्यक्ष
श्री ध्रुव प्रसाद घिमिरे

C. Meeting Minutes

आज मिति २०६६ साल अश्विन २ गतेका दिन यस श्री मगारगाउँ माध्यमिक विद्यालयको, विद्यालय व्यवस्थापन समितिका अध्यक्ष श्री कृष्णमान लामाको अध्यक्षतामा, विद्यालय व्यवस्थापन समिति, शिक्षक अभिभावक संघ, स्थानिय जनप्रतिनिधि, समाजसेवी एवम् अभिभावकहरूका साथै शिक्षक तथा कर्मचारीहरूको संयुक्त भेला (बैठक) बसी तपशिलका प्रस्तावहरू माथि छलफल गरि निर्णयहरू पारित गरियो।

उपस्थिति :

(१) प्रमुख अतिथि : श्री ध्रुव प्रसाद घिमिरे
(अध्यक्ष वडा नं. २ कोल्ट्योसोम गाउँपा)
(२) वि.व्य.स. अध्यक्ष : श्री कृष्णमान लामा
(३) ,, सदस्य : श्री वुद्धिमायाँ लामा
(४) ,, ,, : श्री बलराम लामा
(५) ,, ,, : श्री रोहन लामा
(६) ,, ,, : श्री गोपाल सज्जेल
(७) ,, ,, : श्री लक्ष्मण घिमिरे
(८) ,, ,, : श्री खिल कुमारी घिमिरे
(९) ,, ,, : श्री श्री रिता लामा
(१०) ,, ,, : श्री माधव घिमिरे
(११) ,, ,, : श्री रामब० गुरुङ
(१२) ,, ,, : श्री राम ब. तामाङ
(१३) ,, स.सचिव : श्री फुलबहादुर लामा
(१४) अतिथि : श्री पदम नारायण तिमल्सिना
(१५) शि०अ०सं अध्यक्ष : श्री श्याम कुमार लामा
(१६) ,, ,, ,, सदस्य : श्री धन लामा
(१७) सामाजिक सेवा स. सदस्य : तारा सज्जेल
(१६) अभिभावक : श्री दिपक परियार
(१७) ,, : श्री विक्रम लामा
(१८) शिक्षक : श्री राजकुमार थापा
(१९) ,, : श्री दिपक तिमल्सिना
(२०) ,, : श्री अमृत सज्जेल
(२१) अभिभावक : श्री राज घिमिरे

प्रस्तावहरु:

(१) विद्यालय निर्माणका लागि जग्गा उपलब्ध गराउने र आवश्यक सहयोग गर्ने सम्बन्धमा,
(२) विद्यालयको जग्गाको चारकिल्ला खुलाउने सम्बन्धमा,
(३) निर्माणबाट निस्केका ढुङ्गा, सिमेन्ट, फलाम आदिको व्यवस्थापन
(४) TLC सम्बन्धमा
(५) विद्यालय वरीपरीको बारो सम्बन्धमा
(६) निर्माण सामग्री राख्ने स्थान सम्बन्धमा,
(७) कामदारहरूलाई राख्ने सम्बन्धमा,
(८) सांस्कृतिक सम्पदा सम्बन्धमा
(९) प्रबोधाहरु सम्बन्धमा,

निर्णयहरु!

निर्णय नं.१: प्रस्ताव नं. १ को विद्यालय निर्माणका लागि जग्गा उपलब्ध गराउने सम्बन्धमा छलफल गर्दा, विद्यालयले चौंको क्षेत्रभित्र विद्यालय भवन निर्माणका लागि आवश्यक जग्गा उपलब्ध गराउने र वि.व्यव.स. तथा विद्यालय परिवारबाट गर्नु पर्ने आवश्यक सहयोग गर्ने निर्णय सर्वसम्मतले पारित गरियो ।

निर्णय नं.२: प्रस्ताव नं.२ को विद्यालयको जग्गाको चारकिल्ला सम्बन्धमा छलफल गर्दा, यस विद्यालयको भौगोलिक क्षेत्र भित्रको जग्गाको उत्तरमा च्यातघार, दक्षिणमा फुलध्वज लामा, पूर्वमा मोते(मन्दिर), पश्चिममा वडा कार्यालयको जग्गा रहेको र यस सम्बन्धमा कीर्त्योसीम गाउँपा. वडा नं.२ बाट चारकिल्ला खुलेको सिफारिस पत्र निर प्रक्रिया अगाडि बढाउने निर्णय सर्वसम्मतले पारित गरियो।

निर्णय नं.३: प्रस्ताव नं. ३ को निर्माणबाट निस्केका ढुङ्गा, सिमेन्ट, फलाम आदिको व्यवस्थापन सम्बन्धमा छलफल गर्दा, विद्यालय भवन निर्माणको क्रममा निस्कने ढुङ्गा, माटो, सिमेन्ट, फलाम लगायत अन्य फोहर वस्तुहरु वातावरण मैत्री तवरले सामाजिकरुपमा कुनै असुविधा नपर्ने गरि व्यवस्थित तवरबाट व्यवस्थापन गर्ने, यस्तै ढुङ्गामाटोलाई, रोड तथा चउरहरुमा खाल्डो पुर्न प्रयोग गर्ने र फलाम-

लगायतका अन्य धातु [illegible] सामग्रीहरूलाई पुनः प्रयोगका लागि पठाउन संकलन गरि राख्ने निर्णय सर्वसम्मतले पारित गरियो ।

निर्णय नं. ४: प्रस्ताव नं. ४ को TLC सम्बन्धमा छलफल गर्दा, — TLC आवश्यक नभएको निर्णय सर्वसम्मतले पारित गरियो ।

निर्णय नं. ५: प्रस्ताव नं. ५ को विद्यालय वरिपरिको बाटो, सडक आदि सम्बन्धमा छलफल गर्दा, सम्बन्धित निकाय हरु वडा कार्यालय तथा पालिकाको कार्यालयमा बुझ्दा यहाँ आसपास विद्यालय वरिपरीको, बाटो, सडकहरु चौडा गर्ने कुनै योजना नभएको र यसबाट विद्यालय निर्माणमा कुनै बाधा नपर्ने निर्णय सर्वसम्मतले पारित गरियो ।

निर्णय नं. ६: प्रस्ताव नं. ६ को निर्माण सामग्री राख्ने उचित स्थान सम्बन्धमा छलफल गर्दा, विद्यालय हाताभित्र प्रशस्त मात्रामा खालि स्थानहरु रहेको र सामग्रीको सुरक्षा को दृष्टिकोणले पनि विद्यालय हाताभित्रको ठाउँ उपयुक्त हुने भएकाले निर्माण सामग्रीहरु राख्नको लागि उल्लेखित स्थानहरु प्रयोगमा ल्याउने निर्णय सर्वसम्मतले पारित गरियो ।

निर्णय नं. ७: प्रस्ताव नं. ७ को कामदारहरूलाई राख्ने सम्बन्धमा छलफल गर्दा, विद्यालय निर्माणको समयमा कामदारहरु बस्नको लागि विद्यालयको खालि कोठा प्रयोग गर्ने निर्णय सर्वसम्मते गरियो ।

निर्णय नं. ८: प्रस्ताव नं. ८ को सांस्कृतिक सम्पदा सम्बन्धमा छलफल गर्दा, विद्यालय निर्माणको क्रममा कुनै पनि सांस्कृतिक सम्पदाहरु (बाटो, भवन, मन्दिर, खानेपानी आदि) मा कुनै प्रकारको क्षति पुग्ने देखिँदैन । विद्यालय हेडमा रहेको भाते मन्दिरमा पनि कुनै दखल नपर्ने निर्णय सर्वसम्मते पारित गरियो ।

निर्णय नं. ९: प्रस्ताव नं. ९ को प्रतिधारहरु सम्बन्धमा छलफल गर्दा, — विद्यालय निर्माणको क्रममा कुनै पनि प्रतिधारहरु (बाटो, कुलो, खानेपानी, भवन आदिमा) क्षति पुग्ने नदेखिने निर्णय पारित गरियो ।

D. Student's Detail

श्री मगरगाउँ माध्यमिक विद्यालय
SHREE MAGARGAUN SECONDARY SCHOOL
कोन्ज्योसोम गाउँपालिका-२, शंखु, ललितपुर
Konjyosom Rural Municipality-2, Shankhu, Lalitpur
Email: mgschool2030@gmail.com

प.सं. Let. No.
च.नं. Ref. No.

मिति (Date): २०७७/०६/०६

विषय/ Sub: विद्यार्थीको लिङ्ग,जातजाती खण्डिकृत विवरण

कक्षा	विद्यार्थीको लिङ्ग,जातजाती खण्डिकृत विवरण									अपाङ्गता भएका विद्यार्थी	
	दलित		जनजाती		अन्य		जम्मा		कुल जम्मा		
	छात्रा	छात्र	छात्रा	छात्र	छात्रा	छात्र	छात्रा	छात्र		छात्रा	छात्र
शिशु	०	४	४	७	७	३	११	१४	२५	०	१
१	०	०	४	२	१	१	५	३	८	०	०
२	०	०	१	४	५	२	६	६	१२	०	०
३	०	०	४	५	२	२	६	७	१३	२	०
४	१	०	२	४	२	३	५	७	१२	०	०
५	०	०	३	४	२	१	५	५	१०	०	०
६	१	०	४	३	३	६	८	९	१७	०	०
७	०	०	११	८	२	५	१३	१३	२६	०	०
८	०	०	८	४	२	४	१०	८	१८	०	०
९	०	०	८	९	११	१२	१९	२१	४०	१	०
१०	१	०	१५	९	७	८	२३	१७	४०	०	१
११	०	०	१७	१०	१०	१८	२७	२८	५५	०	०
१२	०	०	१५	७	१७	५	३२	१२	४४	१	०
जम्मा	३	४	९६	७६	७१	७०	१७०	१५०	३२०	४	२
छात्रा+छात्र	७		१७२		१४१		३२०			६	

प्रधानाध्यापक

श्री फूलध्वजलामा
प्रधानाध्यापक

E. Teacher's Detail

श्री मगरगाउँ माध्यमिक विद्यालय

SHREE MAGARGAUN SECONDARY SCHOOL

कोञ्ज्योसोम गाउँपालिका-२, शंखु, ललितपुर
Konjyosom Rural Municipality-2, Shankhu, Lalitpur
Email: mgschool2030@gmail.com

प.सं. Let. No.
च.नं. Ref. No.

मिति (Date): २०७७/०६/०६

विषय/ Sub: हाल कार्यरत शिक्षक, शिक्षिका र कार्यालय कर्मचारी विवरण

क्र.सं	पद	नामथर	शिक्षक, शिक्षिकाको खण्डिकृत विवरण					कैफियत
			लिङ्ग		जनजातीगत विवरण			
			महिला	पुरुष	दलित	जनजाती	अन्य	
१	प्र.अ.	श्री फूलध्वज लामा		√		√		
२	शिक्षक	श्री सुरेश बजगाई		√			√	
३	शिक्षक	श्री प्रेम बहादुर ऐर		√			√	
४	शिक्षक	श्री निर्मला अधिकारी	√				√	
५	शिक्षक	श्री राजेश बजगाई		√			√	
६	शिक्षक	श्री राजेश कुमार थापा		√			√	
७	शिक्षक	श्री रुपक सापकोटा		√			√	
८	शिक्षक	श्री जनार्दन दाहाल		√			√	
९	प्रशिक्षक	श्री दिपक तिमल्सिना		√			√	
१०	प्रशिक्षक	श्री महेश दत्त चौलागाई		√			√	
११	वि. शिक्षक	श्री भूषण देव भट्ट		√			√	
१२	शिक्षक	श्री राजेश घिमिरे		√			√	
१३	शिक्षक	श्री आस महमद हवारी		√		√		
१४	शिक्षक	श्री अमृत सञ्जेल		√			√	
१५	स.प्रशिक्षक	श्री प्रद्युम्न दाहाल		√			√	
१६	स.प्रशिक्षक	श्री राजकुमार तिमल्सिना		√			√	
१७	शिक्षक	श्री मनिता घिमिरे	√				√	
१८	शिक्षक	श्री शरिष्मा बम्जन	√			√		
१९	शिक्षक	श्री प्रकाश कुमार लामा		√		√		
२०	शिक्षक	श्री उद्धव प्रसाद बजगाई		√			√	
२१	शिक्षक	श्री राज कुमार थापा		√		√		
२२	शिक्षक	श्री राम बहादुर तामाङ		√		√		
२३	शिक्षक	श्री रेखा लामा	√			√		

२३	शिक्षक	श्री रेखा लामा	√			√		
२४	शिक्षक	श्री सरिता लामा	√			√		
२५	शिक्षक	श्री भूमिनन्द जैशी		√			√	
२६	ल्या.अ.	नविन कुमार घिसिङ		√		√		
२७	कर्मचारी	श्री रजनी लामा				√		
२८	अपाङ्गता कक्षा सहयोगी	श्री कमला लामा				√		
२९	वाल शिक्षिका	श्री प्रेम कुमारी लामा				√		
३०	वाल शिक्षिका	वसन्ती लामा				√		
३१	परिचर	दिल वहादुर लामा				√		

प्रधानाध्यापक

F. Community Demographic Status

श्री मगरगाउँ माध्यमिक विद्यालय
SHREE MAGARGAUN SECONDARY SCHOOL

कोन्ज्योसोम गाउँपालिका-२, शंखु, ललितपुर
Konjyosom Rural Municipality-2, Shankhu, Lalitpur
Email: mgschool2030@gmail.com

प.सं. Let. No.
च.नं. Ref. No.

मिति (Date): २०७७/०६/०६

विषय/ Sub: समुदायको सामाजिक वस्तुस्थिती विवरण

विद्यालयलाई पायक पर्ने समुदाय /गाउँ/टोलको विवरण

क.सं	विद्यालयलाई पाएक पर्ने समुदाय/गाउँ/टोलको नामहरु	गा.पा./न.पा.	वडा नं.	समुदाय/गाउँ/टोलमा रहेका घरधुरी सख्या	विद्यालय सम्मको अन्दाजी दुरी (एकतर्फी)	बसोबास गर्ने मुख्य जाती/समुदाय (दलित,जनजाती, अन्य)
१	गढी	कोन्ज्योसोम गा.पा	२	५०	१.५ कि.मि.	तामाङ
२	ठुलो पोखरी	कोन्ज्योसोम गा.पा	२	२०	१ कि.मि.	तामाङ
३	बाँसडाडा	कोन्ज्योसोम गा.पा	२	१०	१.५ कि.मि.	अन्य जाती
४	चेपाङडाडा	कोन्ज्योसोम गा.पा	२	१५	२ कि.मि	तामाङ
५	गुरुङगाउँ	कोन्ज्योसोम गा.पा	२	५०	२.५ किमि	अन्य जाती
६	लाकुरी मञ्ज्याङ	कोन्ज्योसोम गा.पा	२	२०	२.कि.मि	अन्य जाती

प्रधानाध्यापक
श्री फूलध्वजलामा
प्रधानाध्यापक

श्री मगरगाउँ माध्यमिक विद्यालय
SHREE MAGARGAUN SECONDARY SCHOOL

कोन्ज्योसोम गाउँपालिका-२, शंखु, ललितपुर
Konjyosom Rural Municipality-2, Shankhu, Lalitpur
Email: mgschool2030@gmail.com
२०३०/१८०७

प.सं. Let. No.
च.नं. Ref. No.

मिति (Date): २०७७/०६/०६

विषय/ Sub: विद्यालय व्यवस्थापन समिति विवरण

वि.व्य.स. बैठकको माइन्यूटमा फोन नं. नभएकोले तपशिल उनुसार उल्लेख गरिएको ।

क्रसं.	पद	नाम थर	मोवाइल नं.	कैफियत
१	अध्यक्ष	श्री कृष्णमान लामा	९८४३०७०३५८	
२	सदस्य	श्री वलराम लामा	९८४९२०६३५८	
३	महिला सदस्य	श्री वुद्दिमाया लामा	९८६९६६५२९४	
४	सदस्य	श्री राम वहादुर भुलुन	९८५११८६९०९	
५	सदस्य	श्री रोहन लामा	९८४३५१५११३	
६	सदस्य	श्री रिता लामा	९८४३९०६५०२	
७	सदस्य	श्री गोपाल सञ्जेल	९८४३५१५१४२	
८	सदस्य	श्री लक्ष्मण घिमिरे	९८६११२१२०५	
९	सदस्य	श्री माधव घिमिरे	९८४३६४४१४५	
१०	सदस्य	श्री खिल कुमारी घिमिरे	९८६५५५४९१०	
११	शि. प्र. सदस्य	श्री राम वहादुर तामाङ घ्यावा	९८४९७५५१७५	
१२	सदस्य सचिव	श्री फूलध्वज लामा	९८४९६२७३५२	

प्रधानाध्यापक
श्री फूलध्वजलामा
प्रधानाध्यापक

G. Proposed Master Plan

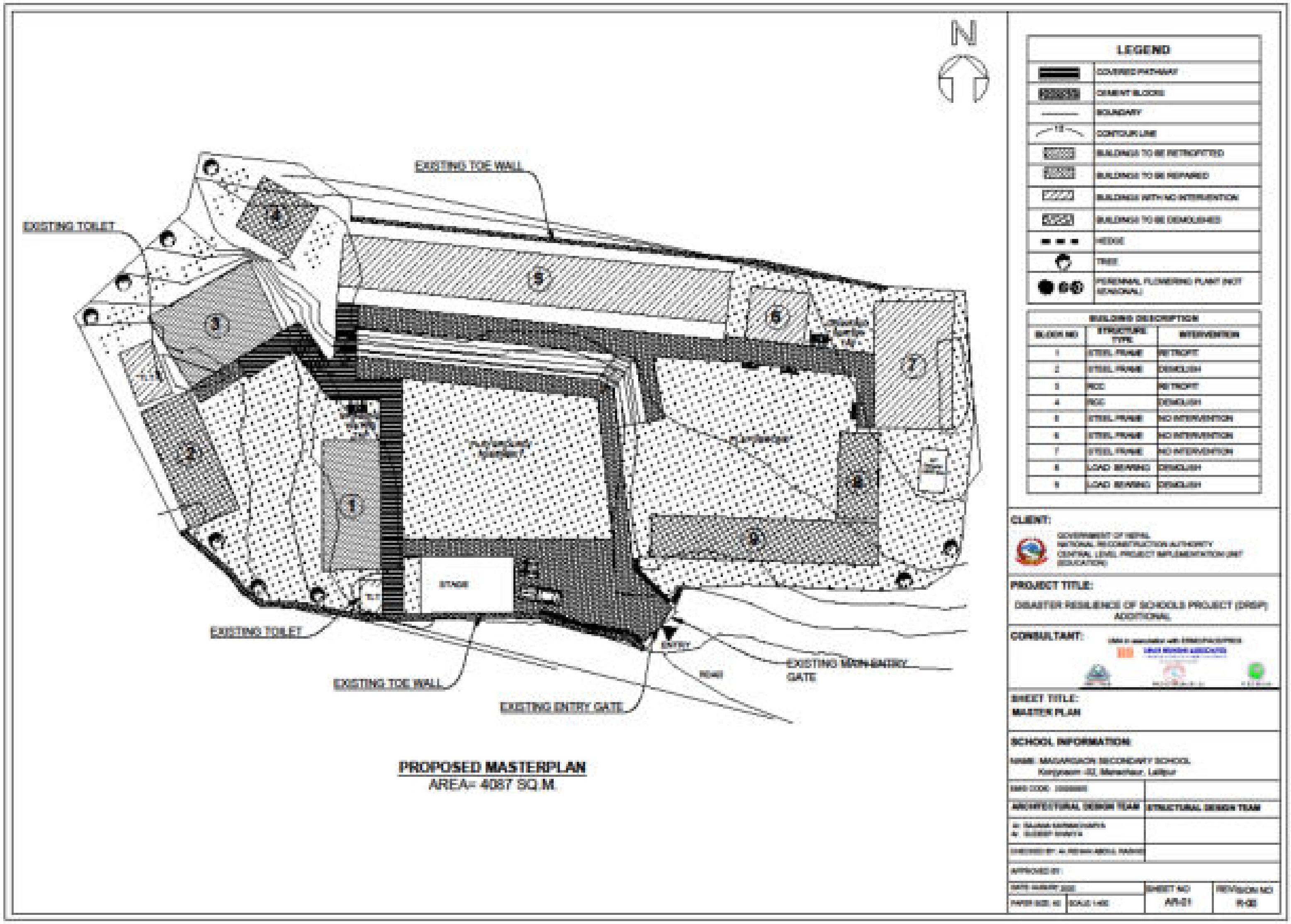

Annex 11: Phulchoki Secondary School, Lalitapur

A. Details of the Land Availability, Requirements and Proposed Structures

Details	Area (sq. m.)	Remarks
Total area of land owned by school as per land ownership certificate.	NA	
Total area of Land within existing school boundary	3,370.48	
Total area of land required as per master plan (sq. m.)	3,370.48	
Total area of building proposed for retrofitting (sq. m.)	527.60	
Land ownership status of existing land (sq. m.)		
i) With Land ownership certificate	NA	
ii) User right with local government or owner agency approval	6,772.57	
iii) Voluntary donation by private owner		

B. User's right document

गोदावरी नगरपालिका

१४..........नं. वडा कार्यालय

..........................ठैब.......ललितपुर

३ नं. प्रदेश, नेपाल

पत्र संख्या२०७७/०७८

चलानी नं. २८

मिति : २०७७/०६/१२

विषय : जग्गा भोगचलन सम्बन्धमा ।

श्री जो जस संग सम्वन्ध छ ।

प्रस्तुत विषयमा ललितपुर जिल्ला गोदावरी नगरपालिका वडा नं. १४ ठैबमा संचालनमा रहि आएको श्री फूल्चोकी माध्यमिक विद्यालय विगत २०१६ साल अर्थात ६१ वर्ष देखि विद्यालय संचालन गर्दै आएको साविक ठैब गाविस वडा नं. ८ कि.नं. ११९,१२१ र १२२ को १३-५-०-० (१३ रोपनी ५ आना) क्षेत्रफलको जग्गा उक्त विद्यालयले भोगचलन गर्दै आएको व्यहोरा अनुरोधका साथ सिफारिस गरिन्छ । साथै उक्त विद्यालय भवन र विद्यालयले चर्चेको जग्गा नगरपालिकाको सडक मापदण्ड भित्र नपर्ने व्यहोरा जनाकारी गरिन्छ ।

२०७७/६/१२

जगनाथ महर्जन

वडा अध्यक्ष

C. Minutes of Meeting

आज मिति २०६६ साल भाद्र ३१ गते आइतबारका दिन श्री कुलयोति प्राथमिक विद्यालय, ठैव, गोदावरी नगरपालिका वडा नं. १४, ललितपुर जिल्लाको विद्यालय व्यवस्थापन समितिको अध्यक्ष श्री दिपेन्द्र श्रेष्ठ ज्यूको अध्यक्षतामा बैठक बसि निम्न प्रस्ताव माथि छलफल गरी निर्णय गरियो।

उपस्थिति

क्र.सं.	नाम	पद	मोबाइल नम्बर	सही
१.	श्री दिपेन्द्र श्रेष्ठ	अध्यक्ष	९८४१४६५१२०	
२.	श्री अमृतनाथ महर्जन	सदस्य (उप अध्यक्ष)	९८४१२७६६८५	
३.	श्री मयुर कुमार श्रेष्ठ	सदस्य	९८४१३६७५३१	
४	श्री सुलोचना नापित	सदस्य	९८४१७७८३१५	सुलोचना
५	श्री कबिर नकर्मी	सदस्य	९८०००३६५८१	
६	श्री वीरमाया महर्जन	सदस्य	९८४६१३७२५१	वीरमाया
७.	श्री बसुमाया महर्जन	सदस्य	९८२३३४३५१८	बसुमाया
८.	श्री पल्पसा ताम्राकार	सदस्य (शिक्षक प्रतिनिधि)	९८४१२६०१३५	पल्पसा
९.	श्री गोपाल कुमार पाण्डे	सदस्य सचिव	९८४१५०७०३१	

प्रस्तावहरू:

१. विद्यालय निर्माणकालागि जग्गा उपलब्ध गराइने र आवश्यक सहयोग गर्ने सम्बन्धमा,
२. विद्यालयको जग्गाको चार किल्ला खुलाइने सम्बन्धमा,
३. निर्माण बाट निस्केका ढुङ्गा, सिमेन्ट, फलाम आदिको व्यवस्थित ढङ्गबाट थन्काउने सम्बन्धमा.
४. TLC आवश्यक भएको नभएको, आवश्यक भए बनाइने स्थान, क्षेत्रफल तथा उक्त जग्गाको भोगाधिकार सम्बन्धमा
५. विद्यालय वरिपरिका बाटो, सडक आदिको चौडा गर्ने योजनाबारे, उक्त सडकको क्षेत्राधिकार सम्बन्धमा.
६. निर्माण सामग्री राख्न उचित स्थानको उपलब्ध सम्बन्धमा,
७. निर्माणको समयमा कामदारहरूलाई राख्ने स्थानको उपलब्ध सम्बन्धमा
८. सांस्कृतिक सम्पदा सम्बन्धमा.
९. पुर्वाधार सम्बन्धमा.
१०. विविध

बसुमाया

निर्णयहरु:

१. तत्कालिन श्री ५ को सरकार मन्त्री परिषदको मिति २०५१/०३/२२ मा बसेको बैठकको निर्णयको आधारमा भूमिसुधार व्यवस्थापन मन्त्रालय, मालपोत कार्यालय, ललितपुरको मिति २०५१/०४/२२, च.नं. ३२६, जग्गा दर्ता, भोगाधिकार पत्रको प्रमाणित प्रतिलिपि आवश्यक प्रकृयाकालागि उपलब्ध गराइने निर्णय गरियो।

२. पूर्वतर्फ विद्यालय परिसर बाहिर मूलसडक देखा बनेका घरहरु, पश्चिमतर्फ राजकुलो, उत्तर तर्फ मूलसडक सम्म जोड्ने कच्ची बाटो र विद्यालय पर्खाल बाहिर रहेका व्यक्तिका जग्गा र दक्षिणतर्फ विद्यालय परिसर बाहिर विष्णुदेवी मन्दिर परिसर र मूलसडक जोड्ने कच्ची बाटो।

३. निर्माणकार्य बाट निस्कने ढुङ्गा, सिमेन्ट, फलाम आदिको व्यवस्थापन गर्ने प्रयोजनकालागि दक्षिण तर्फको कच्ची बाटो र राजकुलो नजिकका रहेका खुल्ला ठाउँ प्रयोग गर्न दिने निर्णय गरियो।

४. जापानका द्वारा निर्माणाधिन नयाँ भवन हस्तान्तरणको अन्तिम चरणमा रहेकाले विद्यालय तत्काल संचालन भएता पनि TLC को कम मात्र आवश्यकता पर्ने देखिन्छ। TLC आवश्यक भएमा जापानको भवनको उत्तर र दक्षिण तर्फ रहेको खुल्ला चौरमा निर्माण गर्न दिने निर्णय गरियो।

५. विद्यालय वर परका बाटो, सडक आदिको चौडाइमा तत्काल कुनै योजना नभएको तर उत्तर र दक्षिण तर्फका बाटो स्तर उन्नती गर्न आवश्यक भएमा सोका लागि आवश्यक प्रक्रिया पुर्‍याइदिने निर्णय गरियो।

६. निर्माण सामाग्री राख्ने सम्बन्धमा विद्यालय परिसरमा पर्याप्त खाली स्थान रहेकाले आवश्यक पर अनुसारको स्थान उपलब्ध गराइने निर्णय गरियो।

७. निर्माणको समयमा कामदारलाई बस्नका लागि विद्यालय परिसरको दक्षिणतर्फ विष्णुदेवी नजिक रहेको टहरा उपलब्ध गराइने निर्णय गरियो।

८. सांस्कृतिक सम्पदा विद्यालय परिसर भित्र नभएकाले सांस्कृतिक चाड-पर्वमा प्रभाव, निर्माण कार्यमा कुनै पनि

९. विद्यालय संचालन गर्न आवश्यक पर्ने पूर्वाधार जस्तै विद्यालय भवन, पिउने पानी, बत्ति, सौचालय, खेल मैदान, कक्षाकोठाहरूको व्यवस्था गर्नको लागि व्यवहारिक जानकारी गराउन निर्णय गरियो॥
१०. विद्यालयको ल्याण्ड ह्यान्ड बाँकी रहेको (वास) ल्याण्ड ह्यान्ड र पानि निकास (Drain) को समस्या समाधान गर्न आवश्यक सहयोग गरिदिन अनुरोध गर्ने निर्णय गरियो।

बहुमाया

D. Student's Detail

वि.सं.नं: २५-०३९-०००६

फूल्चोकी उच्च माध्यामिक विद्यालय

Phulchoki Higher Secondary School

गोदावरी न.पा. वडा नं. १४
ठैब (अजेष्ठापुर),ललितपुर,फोन नं.: ०१५५६०५८२
Thaiba (Ajesthapur),Lalitpur,Tel: 015560582
स्था. २०१६
(2016)

पत्र संख्या(Ref No):
चलानी नं.

मिति(Date):- २०७७।०५।२२

शै.बर्ष २०७६ को कक्षागत विद्यार्थीको खण्डिकृत विवरण

कक्षा	विद्यार्थीको लिंग,जातजाती खण्डिकृत विवरण									अपाङ्गता भएका विद्यार्थी	
	दलित		जनजाती		अन्य		जम्मा		कुल जम्मा		
	छात्रा	छात्र	छात्रा	छात्र	छात्रा	छात्र	छात्रा	छात्र		छात्रा	छात्र
शिसु	३	७	२४	२१	४	५	३८	३३	७१		
१	८	६	३४	२९	१२	४	५४	३९	९३		
२	३	३	२३	२०	७	११	३३	३४	६७		
३	६	२	२०	२२	४	१०	३०	३४	६४		
४	२	४	२१	२६	७	९	३०	३९	६९		१
५	७	४	१८	१९	८	७	३३	३०	६३		
६	२	६	१८	२८	६	७	२६	४१	६७		
७	४	३	३२	२६	९	६	४५	३५	८०		१
८	६	६	२१	२०	१०	१२	३७	३८	७५		
९	६	४	४२	३७	१४	१२	६२	५३	११५		
१०	१	१	२२	१७	११	१३	३४	३१	६५		
११	३	५	३५	४१	१७	१६	५५	६२	११७		
१२	५	४	३०	२५	६	७	४१	३६	७७	१	
जम्मा	५६	५५	३४१	३३७	११५	११९	५१४	५०९	१०२३	१	२
छात्रा+छात्र	१११		६७८		२३४		१०२३		१०२३	३	

गोपाल कुमार पाण्डे
नि.प्रधानाध्यापक

E. Teacher's Detail

बि.सं.नं:२५-०३९-०००६

फूल्चोकी माध्यामिक विद्यालय

Phulchoki Secondary School

गोदावरी न.पा. वडा नं. १४
ठैब (अजेष्ठापर)-,ललितपुर,फोन नं.: ०१५५६०५८२
Thaiba (Ajesthapur),Lalitpur,Tel: 015560582
स्था: २०१६
(2016)

पत्र संख्या(Ref No):

मिति(Date): २०७३/०५/२८

चलानी नं.

शिक्षक कर्मचारी बिवरण-२०७३

विद्यालयको नाम र ठेगाना: श्री फूल्चोकी माध्यामिक विद्यालय,गो.न.पा. वडा नं:१४,ठैब,ललितपुर

विधालयको ईमेल आईडी: phssctevt@gmail.com विद्यालयको फोन नम्बर: ०१५५६०५८२

क.स.	शिक्षकको नाम र थर	शिक्षक,शिक्षिकाको खण्डिकृत विवरण					कैफियत
		लिंग (√ मात्र लगाउने)		जात जातीगत विवरण (√ मात्र लगाउने)			
		महिला	पुरुष	दलित	जनजाती	अन्य	
१	मीन प्रसाद पोखरेल		√			√	
२	गोपाल कूमार पाण्डे		√			√	
३	लक्ष्मी कुमारी घिमिरे	√				√	
४	मुकुन्द प्रसाद खतिवडा		√			√	
५	हरी विष्ट		√			√	
६	बासु देव यादव		√		√		
७	छबिलाल भन्तना		√			√	
८	देवकृष्ण के.सी.		√			√	
९	शेर सिंह बोहरा		√			√	
१०	दुर्गा दास श्रेष्ठ		√		√		
११	भरत ढकाल		√			√	
१२	रामशरण उपाध्याय		√			√	
१३	केशव प्रसाद घिमिरे		√			√	
१४	रिषव देव बुढाथोकी		√			√	
१५	पल्पसा ताम्राकार	√			√		
१६	सबिता जोशी	√			√		
१७	बिष्णु देवी श्रेष्ठ	√			√		
१८	पार्वता देवि तिम्सिना	√				√	
१९	मुना राजभण्डारी	√			√		
२०	अन्नु श्रेष्ठ	√			√		

क्रमश..........

वि.सं.नं:२५-०३९-०००६

फूल्चोकी माध्यामिक विद्यालय

Phulchoki Secondary School

गोदावरी न.पा. वडा नं. १४
ठैव (अजेष्ठापर)-,ललितपुर,फोन नं.: ०१५५६०५८२
Thaiba (Ajesthapur),Lalitpur,Tel: 015560582
स्था.२०१६
(2016)

पत्र संख्या(Ref No):

मिति(Date):२०७७/०५/२८

चलानी नं.

क्रमश...........

२१	इन्द्र बहादुर शाक्य		√		√		
२२	रुपा अधिकारी	√				√	
२३	बाल कुमारी सुवेदी	√				√	
२४	रमकान्त नेपाल		√			√	
२५	मन्जू पैडेल	√				√	
२६	सिता चौलागाई	√				√	
२७	सुशिला मल्ल	√				√	
२८	उमाकान्त भट्टराई		√			√	
२९	बिना सिल्वाल महर्जन	√			√		
३०	सुमन तामाङ		√		√		
३१	नर्बदा थापा	√				√	
३२	अन्जनी श्रेष्ठ	√			√		
३३	माया देवि मकजु श्रेष्ठ	√			√		
३४	बाबुकाजी देशार	√			√		
३५	सानु बाबु तामाङ	√			√		
३६	सानू देशार		√		√		
३७	अमिता पुजारी	√		√			

नि.प्रधानाध्यापक
गोपाल कुमार पान्डे

F. Information on ethnic composition of school catchment

वि.सं.नं:२५-०३९-०००६

फूल्चोकी माध्यामिक विद्यालय

Phulchoki Secondary School

गोदावरी न.पा. वडा नं. १४
ठैब (अजेष्ठापुर), ललितपुर फोन नं.: ०१५५६०५८२
Thaiba (Ajesthapur) Lalitpur, Tel: 015560582
स्था.२०१६
(2016)

पत्र संख्या(Ref No):
चलानी नं.

मिति(Date):- २०७७०५।१२

४.समुदायको सामाजिक वस्तुस्थिती

विद्यालयलाई पाएक पर्ने समुदाय/गाँउ/टोलविवरण

क.स.	विद्यालयलाई पाएक पर्ने समुदाय/गाँउ/टोलको नामहरु	गा.प./न.पा.	वडा	समुदाय/गाँउ/टोलमा रहेका घरधुरी संख्या (अन्दाजी)	विद्यालयसम्मको अन्दाजी दुरी (एकतर्फी)	बसोबास गर्ने मुख्यजाती/समुदाय (दलित,जनजाती, अन्य खुलाउने)
१	पूर्व तर्फ दमाइटार	गोदावरी नगरपालिका	१	दलित १२० जनजाती १५० अन्य ६३०	१ कि.मी.	बाहुन,क्षेत्री, जनजाती, दलित
२	पश्चिम तर्फ धापाखेल	ललितपुर म.न.पा.	२४ २५	दलित १५० जनजाती ६०० अन्य ४५०	१.५ कि.मी.	बाहुन,क्षेत्री, जनजाती, दलित
३	उत्तर तर्फ हरिसिद्धि	ललितपुर म.न.पा.	२८ २९	दलित २०० जनजाती १००० अन्य ५००	१ कि.मी.	बाहुन,क्षेत्री, जनजाती, दलित
४	दक्षिणपूर्व तर्फ बाँडेगाउ	गोदावरी नगरपालिका	१४	दलित २० जनजाती ५०० अन्य ८०	१ कि.मी.	बाहुन,क्षेत्री, जनजाती, दलित
५	दक्षिण पश्चिम भरुवारासी	गोदावरी नगरपालिका	१३	दलित २०० जनजाती २०० अन्य ४००	१.५ कि.मी.	बाहुन,क्षेत्री, जनजाती, दलित

गोपाल कुमार पाण्डे
नि.प्रधानाध्यापक

G. Proposed Master Plan

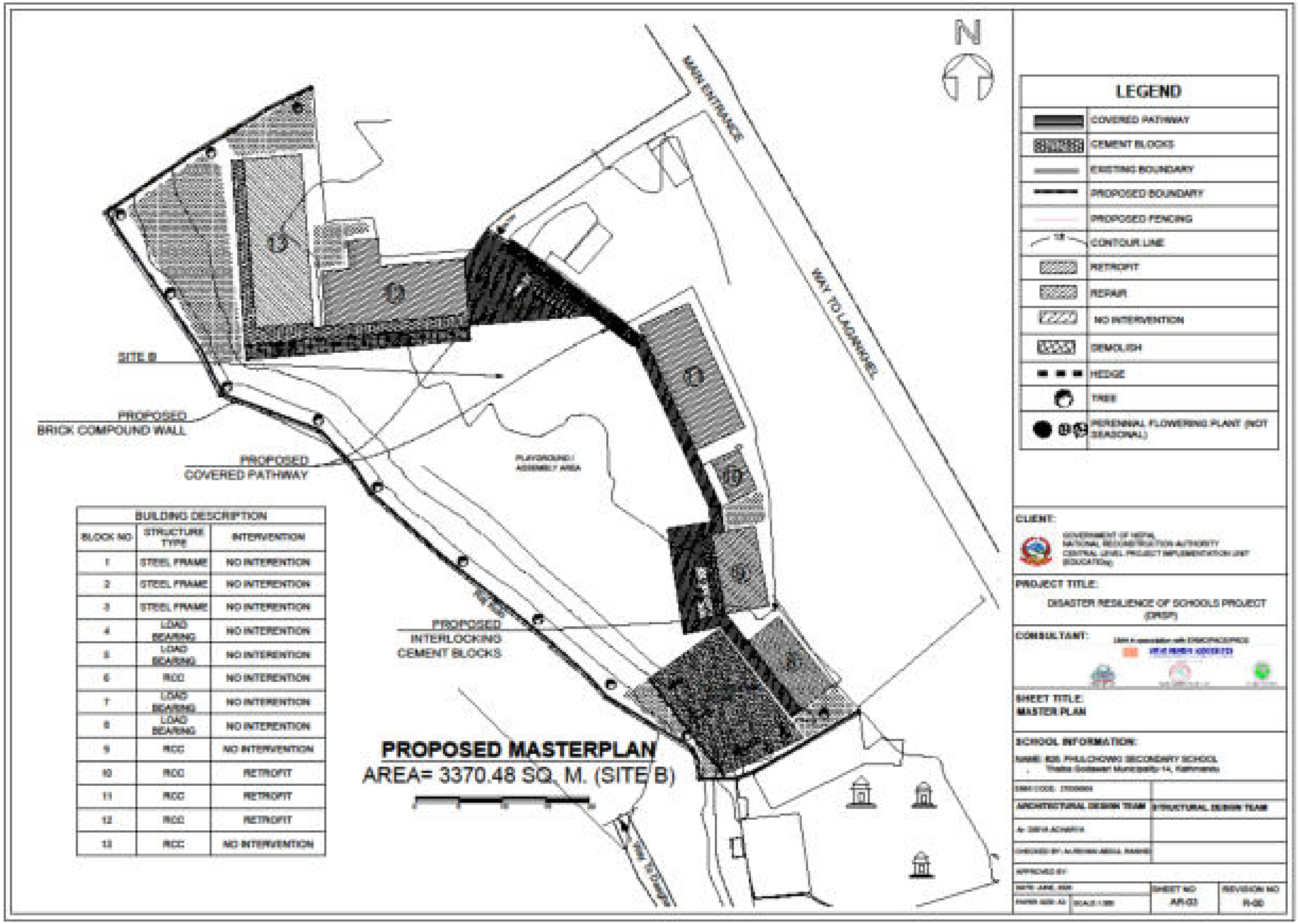

BUILDING DESCRIPTION		
BLOCK NO	STRUCTURE TYPE	INTERVENTION
1	STEEL FRAME	NO INTERENTION
2	STEEL FRAME	NO INTERENTION
3	STEEL FRAME	NO INTERENTION
4	LOAD BEARING	NO INTERENTION
5	LOAD BEARING	NO INTERENTION
6	RCC	NO INTERENTION
7	LOAD BEARING	NO INTERENTION
8	LOAD BEARING	NO INTERENTION
9	RCC	NO INTERVENTION
10	RCC	RETROFIT
11	RCC	RETROFIT
12	RCC	RETROFIT
13	RCC	NO INTERVENTION

Annex 12: Shramik Shanti SS, Lalitpur

A. Details of the Land Availability, Requirements and Proposed Structures

Details	Area (sq. m.)	Remarks
Total area of land owned by school as per land ownership certificate.	1,339.37	
Total area of Land within existing school boundary	1339.37	
Total area of land required as per master plan (sq. m.)	1339.37	
Total area of building proposed for retrofitting (sq. m.)	382.1	
Land ownership status of existing land (sq. m.)		
i) With Land ownership certificate	2,225.72	
ii) User right with local government or owner agency approval	NA	
iii) Voluntary donation by private owner	NA	

B. Landownership Certificate

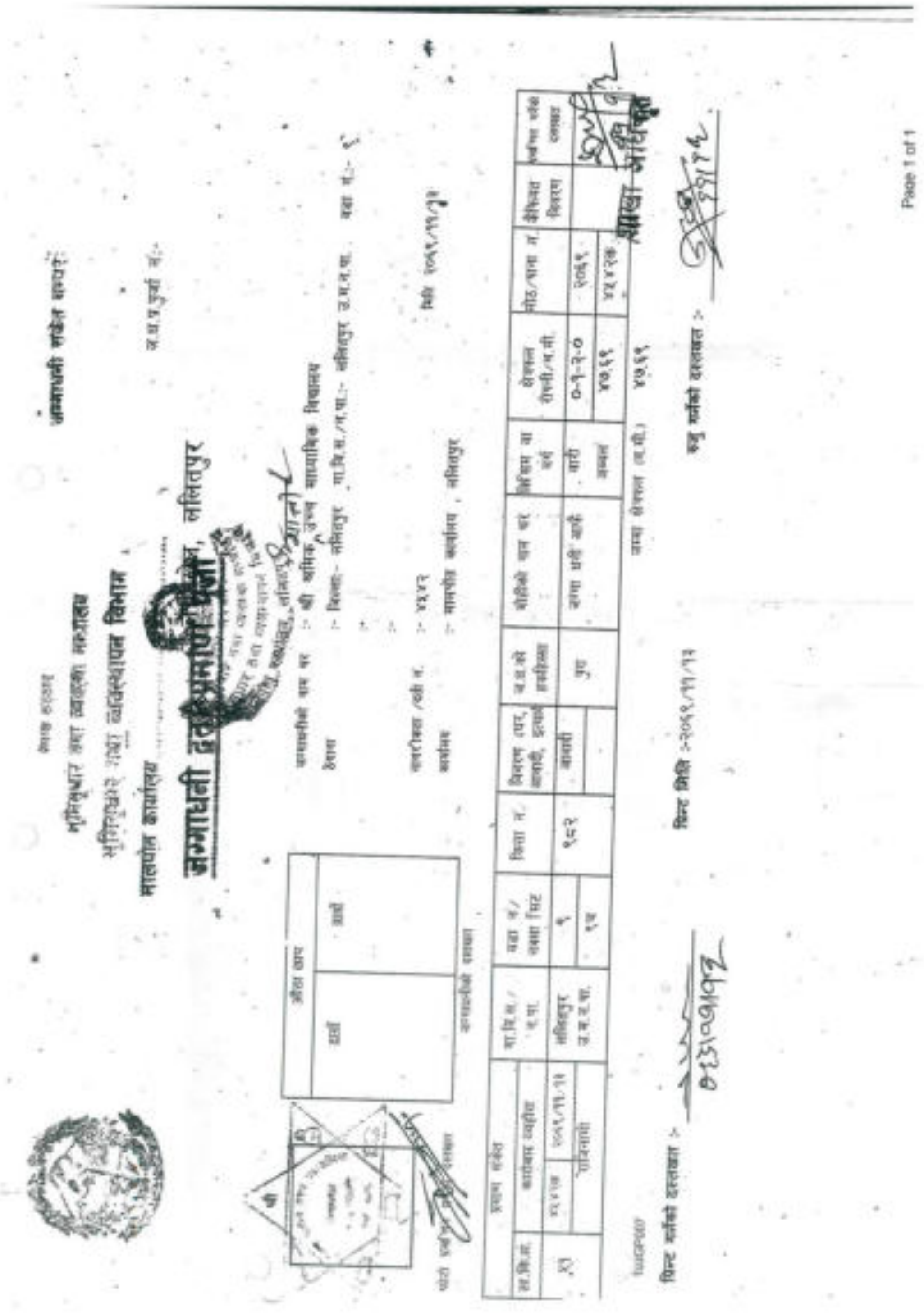

नेपाल सरकार
भूमिसुधार तथा व्यवस्था मन्त्रालय
भूमिसुधार तथा व्यवस्थापन विभाग
मालपोत कार्यालय
जग्गाधनी दर्ता प्रमाण पुर्जा, ललितपुर

जग्गाधनी संकेत नम्बरः
ज.ध.प्र.पुर्जा नं.:-

जग्गाधनीको नाम थर :- श्री श्रमिक उच्च माध्यमिक विद्यालय
ठेगाना :- जिल्ला:- ललितपुर गा.वि.स./न.पा.:- ललितपुर उ.म.न.पा. वडा नं.:- ९

नागरिकता /दर्ता नं. :- ४५४२
कार्यालय :- मालपोत कार्यालय , ललितपुर
मिति २०६९/११/१३

औंठा छाप: दायाँ | बायाँ
जग्गाधनीको दस्तखत

प्रमाण संकेत			गा.वि.स./न.पा.	वडा नं./नक्सा सिट	कित्ता नं.	विवरण (घर, आवादी, इत्यादि)	ज.ध.को हकहिस्सा	मोहीको नाम थर	किसिम वा वर्ग	क्षेत्रफल रोपनी/व.मी.	मोठ/पाना नं.	कैफियत विवरण	फाँटवाला
स.कि.सं.	कारोबार (प्रविष्टि)												
८१	४५४२क	२०६९/११/१३	ललितपुर उ.म.न.पा.	९	९८२	आवादी	पुरा	जग्गा धनी आफै	बारी	०-१-२-०	२०६९		
	राजिनामा			१ख					अब्बल	४७.६९	४५४२क		

जम्मा क्षेत्रफल (व.मी.) ४७.६९

प्रिन्ट गर्नेको दस्तखत :-
प्रिन्ट मिति :-२०६९/११/१३
रुजु गर्नेको दस्तखत :-
शाखा अधिकृत

Page 1 of 1

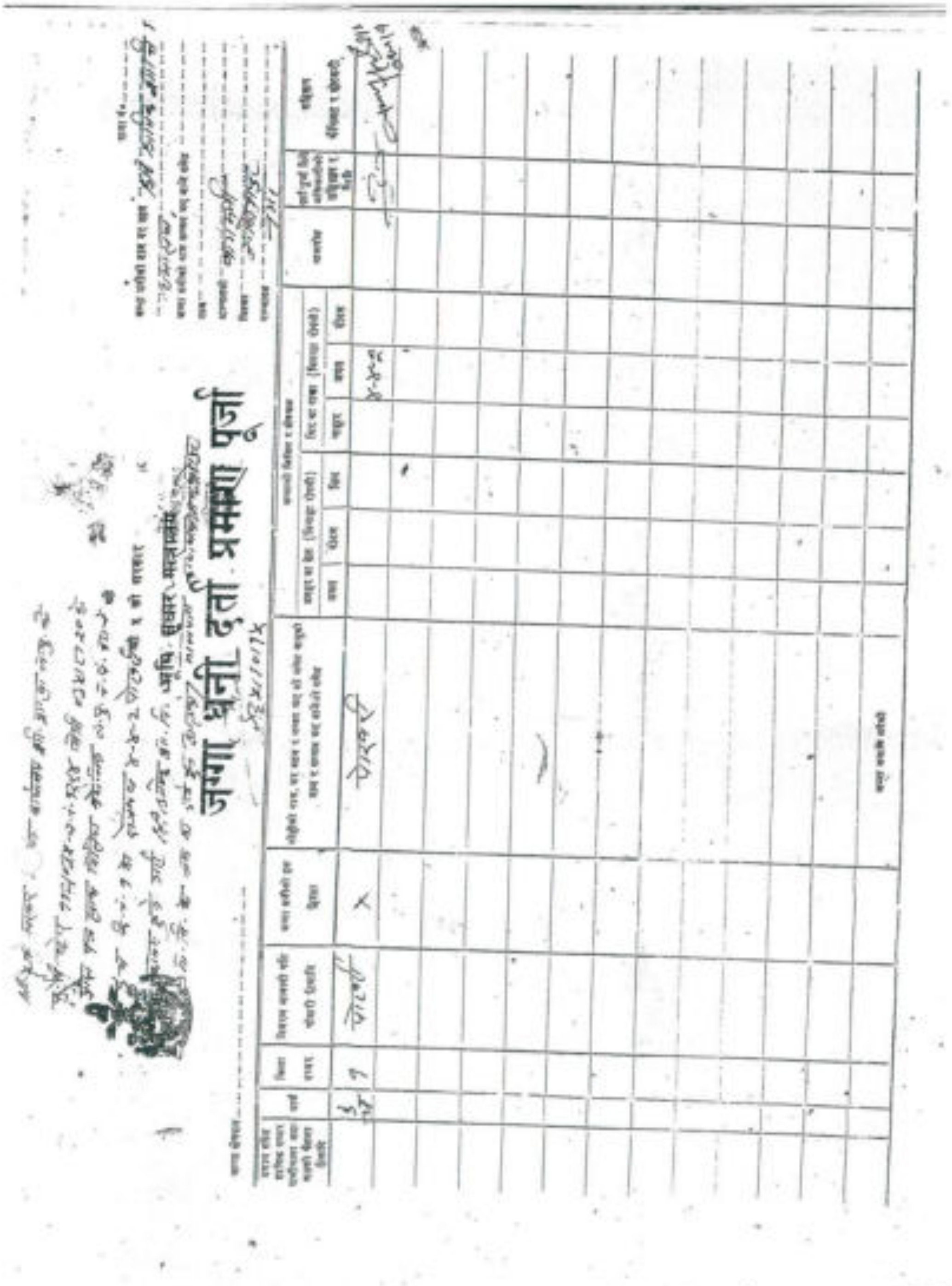

फोन नं. ०१-५५३०१०३

ललितपुर महानगरपालिका

ललितपुर महानगरपालिका

Lalitpur Metropolitan City

९ नं. वडा कार्यालय, ओल ढोका

३ नं. ..., ... ।

च.नं./Ref No.: १६१ / ०६६/०६८

प.सं./Let No.:

प्राप्त पत्र संख्या र मिति:

मिति: २०६६।६।१२

विषय: चार किल्ला सम्बन्धमा

श्री/Sir ओ. राप्र. ... ६ /

उपरोक्त सम्बन्धमा मेरो/हाम्रो नाउँमा दर्ता प्रमाणित भएको देहायका जग्गाको देहाय बमोजिमको चार किल्ला भएकोले सो व्यहोरा खुलाई पाउँ भनी ललितपुर जिल्ला — ल.पु.म.न.पा. ९ वडा नं. बस्ने श्री ... ले यस कार्यालयमा निवेदन दिनु भएकोमा निजले पेश गरेको नापी नक्सा ट्रेस अनुसार उक्त जग्गाको चार किल्ला देहाय बमोजिम रहेको व्यहोरा प्रमाणित गरिन्छ ।

जिल्ला	गा.बि.स./न.पा.	वडा नं.	कित्ता नं.	क्षेत्रफल	चार किल्ला				कैफियत
					पूर्व	पश्चिम	उत्तर	दक्षिण	
ल.पु.	ल.पु.	९/७	१	४-४-२-४	४४, ३३, ३२, ३० ४३	२८८, ११२८, २, ३, ८	११२८, २८८	४०, ३३, ३२, ३०, ३१, ३३	
,,	,,	९/४	३८२	०-१-२-०					

पुनश्च : नापी नक्सा ट्रेसको विश्वसनियताका विषयमा सम्बन्धित निकाय समक्ष बुझ्नु हुन ।

तयार गर्ने

प्रमाणित गर्ने

C. Minutes of Meeting

आज मिति २०६६ भाद्र २६ गतेका दिन यस श्रमिक शान्ति मा.वि., ललितपुर-६, च्यासलको विद्यालय व्यवस्थापन समितिको बैठक समितिका अध्यक्ष श्री नानुकुवर व्यञ्जनकारको अध्यक्षता तथा निम्न पदाधिकारीहरुको उपस्थितिमा बसी निम्न प्रस्तावहरु उपर छलफल तथा निर्णय गरियो।

उपस्थिति,

अध्यक्ष	:-	श्री नानुकुवर व्यञ्जनकार
सदस्य	:-	श्री राजु व्यञ्जनकार
सदस्य	:-	श्री बुद्धदेव थपलिया
सदस्य	:-	श्री राजु महर्जन (उपाध्यक्ष)
सदस्य	:-	श्री निर्मला व्यञ्जनकार
सदस्य	:-	श्री शारदा व्यञ्जनकार
सदस्य	:-	श्री नानु श्रेष्ठ
सदस्य (शि.प्र.)	:-	श्री दिलीप कुमार चौधरी
सदस्य-सचिव	:-	श्री सानुलाल व्यञ्जनकार
आ. सदस्य	:-	श्री श्याम व्यञ्जनकार

प्रस्ताव तथा निर्णयहरु:-

प्रस्ताव नं.१:- विद्यालय निर्माणका लागि जग्गा उपलब्ध गराउने र आवश्यक सहयोग गर्ने सम्बन्धमा,

निर्णय नं.१:- यस प्रस्ताव माथि छलफल गर्दा यस विद्यालयको रेट्रो फिटिङ गर्ने प्रयोजनका लागि जिल्ला आयोजना कार्यान्वयन इकाइबाट केहि निर्देशनहरु माग भइ आएको सन्दर्भमा विद्यालयको आफ्नै नाममा जग्गा धनी प्रमाण-पूर्जा रहेको र सो का निमित्त विद्यालयको तर्फबाट आवश्यक सहयोग गर्ने निर्णय गरियो।

प्रस्ताव नं.२:- विद्यालयको जग्गा चारकिल्ला खुलाउने सम्बन्धमा,

निर्णय नं.२:- यस प्रस्ताव माथि छलफल गर्दा विद्यालयको आफ्नै स्वामित्वमा जग्गा रहेको र चारकिल्ला पर्खाल लगाइएको रहेको र जग्गा सम्बन्धमा कुनै किसिमको विवाद नरहेकोले सो को विवरण उपलब्ध गराउने निर्णय गरियो।

प्रस्ताव नं. ३:- निर्माणबाट निस्केका ढुङ्गा, सिमेन्ट, प्लास्टिक आदिको व्यवस्थित ढङ्गबाट नष्ट गर्ने सम्बन्धमा,

निर्णय नं. ३:- यस प्रस्ताव माथि छलफल गर्दा विद्यालय भवन रेट्रोफिटिङ गर्ने क्रममा निस्केका ढुङ्गा, सिमेन्ट, प्लास्टिक आदिको व्यवस्थापन विद्यालय परिसरमा नै गर्ने निर्णय गरियो।

प्रस्ताव नं. ४:- TLC आवश्यक भए नभएको, आवश्यक भए बनाउने स्थान, क्षेत्रफल तथा उक्त कक्षाको भौगोलिकता सम्बन्धमा,

निर्णय नं. ४: यस प्रस्ताव माथि छलफल गर्दा रेट्रोफिटिङको क्रममा २ वटा TLC आवश्यक पर्न सक्ने हुँदा सो को निर्माण विद्यालय परिसरमै स्थापना गर्नेगरी व्यवस्थापन गर्ने निर्णय गरियो।

प्रस्ताव नं. ५: विद्यालय वरिपरिको बाटो, सडक आदिको चौडा गर्ने योजनाबारे, उक्त सडकको क्षेत्राधिकार सम्बन्धमा,

निर्णय नं. ५:- यस प्रस्ताव माथि छलफल गर्दा यस विद्यालयमा प्रस्तावित भवनहरू मापदण्ड बमोजिम निर्माण भएको र आधिकारिक निकायबाट यस क्षेत्रमा सडक विस्तारको कुनै योजना नरहेकोले सो को हकमा अवगत गराउने निर्णय गरियो।

प्रस्ताव नं.-६: निर्माण सामग्री राखेर डम्पिङ गर्ने स्थानको उपलब्ध सम्बन्धमा,

निर्णय नं.६:- यस प्रस्ताव माथि छलफल गर्दा विद्यालय भवन रेट्रोफिटिङ गर्नका निमित्त निर्माण सामग्री राख्नको लागि विद्यालय परिसरमा नै स्थान उपलब्ध गराउने निर्णय गरियो।

प्रस्ताव नं.७ :- निर्माणको क्रममा उक्त समयावधिमा कामदारहरूलाई राख्ने स्थानको उपलब्ध सम्बन्धमा,

निर्णय नं. ७ :- यस प्रस्ताव माथि छलफल गर्दा निर्माणको क्रममा कामदारहरू यदि बस्न आवश्यक भए एउटा कोठा उपलब्ध गराउने निर्णय गरियो।

प्रस्ताव नं. ८ :- सांस्कृतिक सम्पदा सम्बन्धमा

निर्णय नं. ८ :- यस प्रस्ताव माथि छलफल गर्दा यस विद्यालय कुनै सांस्कृतिक सम्पदाको आडमा नरहेको तथा भवन निर्माणले कुनै सांस्कृतिक-पुरातात्विक सम्पदामा असर नपर्ने भएकाले भवन बनाउन सकिने निर्णय गरियो।

प्रस्ताव नं. ९ :- स्वामित्व सम्बन्धमा,

निर्णय नं. ९ :- भवन टेक्नोलोजी तर्फ सम्बन्धमा यस विद्यालयमा सडक, विद्युत, पानी आदि पहुँच रहेको र अहिले निर्मित भवन टेक्नोलोजी गर्ने काममा आवश्यक सम्बन्धी गर्ने सहयोगी भूमिका निर्वाह गर्ने निर्णय गरियो।

प्रस्ताव नं. १० :- खानेपानी टंकी ल्याउने निर्णय सम्बन्धमा

निर्णय नं. १० :- यस प्रस्ताव माथि छलफल गर्दा यस विद्यालयमा जिल्ला आयोजना कार्यान्वयन एकाइबाट खाने पानी टंकी ल्याइने लागि बजेट प्राप्त भएकोमा सो को निर्माण विद्यालय व्यवस्थापन समितिको निगरानीमा सम्पन्न गर्ने निर्णय गरियो।

निर्मला

आज मिति २०७७ साल [illegible] गते शुक्रवारका दिन यस [illegible]
मा. वि., ललितपुर-३, च्यासलको विद्यालय व्यवस्थापन समिति
तथा हस्र डबल भाडामा लिने व्यवसायीहरुको संयुक्त बैठक समितिका
अध्यक्ष श्री ज्ञानकृष्ण व्यञ्जनकारको अध्यक्षतामा बसी निम्नानुसार
विषयहरुमा छलफल तथा निर्णयहरु गरियो।

उपस्थिति,

अध्यक्ष	:	श्री ज्ञानकृष्ण व्यञ्जनकार
सदस्य	:	श्री राजु व्यञ्जनकार
सदस्य	:	श्री सुकदेव धमला
सदस्य	:	श्री राजु महर्जन (वडाध्यक्ष)
सदस्य	:	श्री निर्मला व्यञ्जनकार
सदस्य	:	श्री ज्ञानेन व्यञ्जनकार
सदस्य	:	श्री बाबु श्रेष्ठ
सदस्य (शि.प्र.)	:	श्री दिलीप कुमार चौधरी
सदस्य-सचिव	:	श्री हरिलाल व्यञ्जनकार
आ. सदस्य	:	श्री श्याम व्यञ्जनकार

अन्य उपस्थिति:-

सुनिल व्यञ्जनकार (व्यवसायी)
शम्भु राम व्यञ्जनकार (व्यवसायी)
शान्तमान व्यञ्जनकार (व्यवसायी)
रविन्द्र [illegible] (व्यवसायी)
सुमन खड्गी (शाखा [illegible])

प्रस्ताव तथा निर्णयहरु:-

प्रस्ताव नं. १ : रेडियोकिटिङ् प्रयोजनका लागि हस्र डबल भाडामा लिने सम्बन्धमा,

निर्णय नं. १ : यस प्रस्ताव माथि छलफल गर्दा यस विद्यालयको हस्र डबल
रहेको भवन र अन्य भवन रेडियोकिटिङ् गर्ने तयारी गर्दै
रहेको सन्दर्भमा रेडियोकिटिङ् गर्ने क्रममा विद्यालयले
जारी गरेको सूचनाको मितिले ७ (सात) दिन भित्र हस्र
डबल खाली गरिदिने र कार्य सम्पन्न नभएसम्म लाई
खाली गरेर गर्ने सहयोग गर्ने सहमति गरि [illegible] निर्णय
गरियो।

प्रस्ताव नं. ५: विद्यालयको नजिक रहेको घरेलो घरधुरी छनौटको सहमति सम्बन्धमा,

निर्णय नं. ५: यस प्रस्ताव माथि छलफल गर्दा विद्यालयको नजर क्षेत्रमा रहेको नवलको घर धुरी सुन्दर [illegible] ले नजर रेखाङ्कित गर्दा निर्माण समिति का कुनै अवरोध नगरी सहयोग गर्ने सहमति दिएको निर्णय गरियो।

प्रस्ताव नं. ६:- वैकल्पिक नावाप्रकार बारेमा छिटो सहजीकरण गर्ने सम्बन्धमा,

निर्णय नं. ६:- यस प्रस्ताव माथि छलफल गर्दा हाल विद्यालयमा कक्षा १ देखि कक्षा १२ सम्म अनुमति कक्षा सञ्चालन भइरहेको तर कम्प्युटर र मोबाइल, ल्याप टप आदि उपकरणको अभावमा अधिकांश विद्यार्थी कक्षाको पहुँच बाहिर रहेकाले [illegible] आदि पठन पाठन गर्न सकिने सम्भावना आवश्यक तालिका निर्माण आदि पठन पाठनमा सहजीकरण गर्ने सम्बन्धमा वडा कार्यालय र स्थानीय टोलको तर्फबाट आवश्यक सहयोग गर्ने निर्णय गरियो।

D. Student's Detail

श्रमिक शान्ति माध्यमिक विद्यालय

SHRAMIK SHANTI SECONDARY SCHOOL

स्थापित : २०१२ (Estd. 2012)

च्यासल, ललितपुर-९

Chyasal, Lalitpur-9

01-5526458

च.नं. :

पत्र संख्या

Ref. No.:

मिति / Date : २०७७।०३।१५

विषय:- विद्यार्थी विवरण सम्बन्धमा ।

Subject:-

श्रीमान् इकाई प्रमुख ज्यू

जिल्ला आयोजना कार्यान्वयन इकाई

सातदोबाटो,ललितपुर ।

कक्षा	विद्यार्थीको लिंग,जातजाती अध्द्यावधिक विवरण									अपांगता भएका विद्यार्थी	
	दलित		जनजाती		अन्य		जम्मा		कुल जम्मा		
	छात्रा	छात्र	छात्रा	छात्र	छात्रा	छात्र	छात्रा	छात्र		छात्रा	छात्र
शिशु	१०	१०	१९	३१	१२	१६	४१	५७	९८		१
१	३	८	९	११	५	६	१७	२५	४२		
२	५	५	११	२३	३	४	१९	३२	५१		
३	१०	११	१८	१९	३	६	३१	३६	६७		
४	१	३	१५	२०	१०	३	२६	२६	५२		
५	६	८	२३	३८	७	९	३६	५५	९१		
६	५	१४	३०	३४	७	११	४२	५९	१०१	१	
७	१०	७	३४	३४	१०	१२	५४	५३	१०७		
८	७	७	३२	३८	११	१६	५०	६१	१११		
९	९	१४	५८	३७	१३	१४	८०	६५	१४५		
१०	२	५	३२	३७	१०	१३	४४	५५	९९		
११	१५	१३	५७	५६	१२	१५	८४	८४	१७२		
१२	७	१३	४९	५५	२०	१३	७५	८१	१५६		
CTEVT	२	६	९	२२	८	४९	१९	७७	९६		
जम्मा	९२	१२४	३९६	४५५	१३१	१८७	६१८	७६६	१३८८	१	१
छात्रा+छात्र							६१८	७६६	१३८८		

प्रधानाध्यापक

सानुलाल अवाङ्मकार

E. Teacher's Detail

श्रमिक शान्ति माध्यमिक विद्यालय

SHRAMIK SHANTI SECONDARY SCHOOL

स्थापित : २०१२ (Estd. 2012)
च्यासल, ललितपुर-९
Chyasal, Lalitpur-9

☎ 01-5528458

च.नं. :
पत्र संख्या
Ref. No.:

मिति / Date : २०७७०३१५

कार्यरत शिक्षक/कर्मचारी विवरण २०७७

विषय:-
Subject:-

श्रीमान् इकाई प्रमुख ज्यू
जिल्ला आयोजना कार्यान्वयन इकाई
सातदोबाटो,ललितपुर ।

क.सं.	शिक्षकको नाम,थर	लिंग		जातजातीगत विवरण			कैफियत
		महिला	पुरुष	दलित	जनजाती	अन्य	
१	प्र.अ.श्री सानुलाल व्यञ्जनकार		✓				
२	स.प्र.अ.श्री पवन विक्रम कार्की		✓				
३	श्री टिका प्रसाद न्यौपाने		✓				
४	श्री हेम प्रसाद बुढामगर		✓				
५	श्री राजन कुमार के.सी.		✓				
६	श्री श्रीकृष्ण के.सी.		✓				
७	श्री दिलीप कुमार चौधरी		✓				
८	श्री केशव राज अवाली		✓				
९	श्री शान्ति पौडेल	✓					
१०	श्री हरी महर्जन		✓				
११	श्री श्याम सुन्दर दुलाल		✓				
१२	श्री उपेन्द्र प्रसाद सिंह		✓				
१३	श्री रविन्द्र प्रसाद चौधरी		✓				
१४	श्री विष्णु नेपाल	✓					
१५	श्री नहकुल दुलाल		✓				
१६	श्री महेश्वर के.सी		✓				
१७	श्री मनोज यादव		✓				
१८	श्री राजेन्द्र बस्नेत		✓				

प्रधानाध्यापक
सानुलाल ब्यञ्जनकार

श्रमिक शान्ति माध्यमिक विद्यालय

SHRAMIK SHANTI SECONDARY SCHOOL

☎ ०१-५५२६४५६
01-5526456

स्थापित : २०१२ (Estd. 2012)
च्यासल, ललितपुर-९
Chyasal, Lalitpur-9

च.नं. :
पत्र संख्या
Ref. No.:

मिति/Date :..........................

विषय:-
Subject:-

१९	श्री मुन्नी सिंह	✓					
२०	श्री चैत्यप्रभा शाक्य	✓					
२१	श्री केदार लक्ष्मी ताम्रकार	✓					
२२	श्री महेश्वरी महर्जन	✓					
२३	श्री मदनदेवी चित्रकार	✓					
२४	श्री ज्योत्सना श्रेष्ठ	✓					
२५	श्री नानीछोरी शाक्य	✓					
२६	श्री तुलशा शर्मा	✓					
२७	श्री सुनिता महर्जन	✓					
२८	श्री कविता दाहाल	✓					
२९	श्री दुर्गा उप्रेती	✓					
३०	श्री कृष्ण कुमारी बस्नेत	✓					
३१	श्री रत्नदेवी मर्हजन	✓					
३२	श्री आसनी राय	✓					
३३	श्री उद्धवप्रसाद तिमल्सिना		✓				
३४	श्री रघुनाथ मिश्र		✓				
३५	श्री मिना घिमिरे	✓					
३६	श्री रविता व्यन्जनकार	✓					
३७	श्री उर्मिला थांपा	✓					
३८	श्री विक्की व्यन्जनकार	✓					
३९	श्री विन्दुरेखा पोखेल	✓					
४०	श्री जयन्ती नेवा	✓					
४१	श्री रीना व्यन्जनकार	✓					
४२	श्री रोशनी व्यन्जनकार	✓					

प्रधानाध्यापक
सानुलाल ब्यञ्जनकार

श्रमिक शान्ति माध्यमिक विद्यालय
SHRAMIK SHANTI SECONDARY SCHOOL

☎ ०१-५५२६४५६
01-5526456

स्थापित : २०१२ (Estd. 2012)

च्यासल, ललितपुर-९
Chyasal, Lalitpur-9

च.नं. :

पत्र संख्या
Ref. No.:

मिति / Date :..............................

विषय:-
Subject:-

४३	श्री रीता व्यञ्जनकार	✓					
४४	श्री केशरमान व्यञ्जनकार		✓				
४५	श्री एन्जिल राई		✓				
४६	श्री सरोज व्यञ्जनकार		✓				
४७	श्री रमेश भुजेल		✓				
४८	श्री ईन्द्रमाया महर्जन	✓					
४९	श्री सम्झना मैनाली भुजेल	✓					
५०	श्री प्रकाश तामांग		✓				
५१	श्री शान्ति तामांग	✓					
५२	श्री मेनका पोडे	✓					
५३	श्री राधिका लामा	✓					
५४	श्री विष्णु कामी	✓					
५५	आंशिक [illegible]	९	५				

प्रधानाध्यापक
सानुलाल व्यञ्जनकार

F. Consent agreement between Shops, Schools and Local government

प्रस्तावित विद्यालय भवन सबलिकरण गरीने संरचना अन्तर्गत विविध प्रयोजनका हेतुले संचालन गरी उपयोग गरिएका स्थानहरु खालिगर्ने सम्वन्धि

~मञ्जुरीनामा~

राष्ट्रिय पनःनिर्माण प्राधिकरण अन्तर्गत, केद्रिय आयोजना कार्यान्वयन ईकाइ (शिक्षा), बिपद् उत्थानशील विद्यालय आयोजनाले २०७२ सालको विनाशकारी महाभुकम्पवाट क्षती पुगेको यस *श्रमिक शान्ति.मा. वि.* का भवनहरु नेपाल सरकारको विद्यालय भवन निमार्ण आचार सँहिता (Natinal Building Code) अनुरुप सवलिकरण गर्ने हेतु अनुरुप उक्त भवनहरुलाई खाली गर्नुपर्ने हुनाले भवन वहाल भोगचलन/उपभोग सम्वन्धमा दुई पक्षिय (प्रथमपक्ष विद्यालय र दृतियपक्ष भाडा वाला) विच सम्पन्न संभौता करारनामा अनुसार मिति...[illegible]...देखि यसै विद्यालय भवनमा व्यवसायीक उद्देश्यले संचालनमा रहि आएको...[illegible]...............लाई स्थानान्तरण गर्नुपर्ने हुनाले निर्माणकार्य ठेक्का सम्भौता सुरुहुने मितिले ३५ दिन अगावै जारी सुचनाका आधारमा दुवै पक्ष (विद्यालय र भाडा वाला) ले उक्त स्थान खाली गर्न गराउन मन्जुर रहेको साथै उक्त स्थान खाली गर्दा भाडा करार संभौतामा उल्लेख भएअनुरुप कार्यान्वय नगर्न गराउन स्थानिय निकायको रोहवरमा दुवै पक्षविच सहिछाप गरी मञ्जुरी जनाउँदछौं ।

प्रथमपक्ष	दृतियपक्ष
[illegible]	[illegible]
...............(प्र.अ.)...............	...............[illegible]...............
विद्यालयकातर्फबाट	भाडावालका तर्फबाट

साक्षि:

....

९ नं वडा अध्यक्ष

राजु महर्जन

प्रस्तावित विद्यालय भवन सवलिकरण गरीने संरचना अन्तर्गत विविध प्रयोजनका हेतुले संचालन गरी उपयोग गरिएका स्थानहरु खालिगर्ने सम्वन्धि

~मञ्जुरीनामा~

राष्ट्रिय पनःनिर्माण प्राधिकरण अन्तर्गत, केंद्रिय आयोजना कार्यान्वयन ईकाइ (शिक्षा), विपद् उत्थानशील विद्यालय आयोजनाले २०७२ सालको विनाशकारी महाभुकम्पवाट क्षती पुगेको यस ***श्रमिक शान्ति मा. वि.*** का भवनहरु नेपाल सरकारको विद्यालय भवन निमार्ण आचार संहिता (Natinal Building Code) अनुरुप सवलिकरण गर्ने हेतु अनुरुप उक्त भवनहरुलाई खाली गर्नुपर्ने हुनाले भवन वहाल भोगचलन/उपभोग सम्वन्धमा दुई पक्षिय (प्रथमपक्ष विद्यालय र दृतियपक्ष भाडा वाला) विच सम्पन्न संभ्कौता करारनामा अनुसार मिति १०६६।०२।०६ देखि यसै विद्यालय भवनमा व्यवसायीक उद्देश्यले संचालनमा रहि आएको किराना पसल लाई स्थानान्तरण गर्नुपर्ने हुनाले निर्माणकार्य ठेक्का सम्झौता सुरुहुने मितिले ३५ दिन अगावै जारी सुचनाका आधारमा दुवै पक्ष (विद्यालय र भाडा वाला) ले उक्त स्थान खाली गर्न गराउन मन्जुर रहेको साथै उक्त स्थान खाली गर्दा भाडा करार संभ्कौतामा उल्लेख भएअनुरुप कार्यान्वय नगर्न गराउन स्थानिय निकायको रोहवरमा दुवै पक्षविच सहिछाप गरी मञ्जुरी जनाउँदछौं ।

प्रथमपक्ष	दृतियपक्ष
प्रधानाध्यापक	रविन्द्र श्रेष्ठ (व्यवसायी)
विद्यालयकातर्फवाट	भाडावालका तर्फवाट

साक्षि:

वडा अध्यक्ष
राजु महर्जन

प्रस्तावित विद्यालय भवन सबलिकरण गरीने संरचना अन्तर्गत विविध प्रयोजनका हेतुले संचालन गरी उपयोग गरिएका स्थानहरु खालिगर्ने सम्वन्धि

~मञ्जुरीनामा~

राष्ट्रिय पनःनिर्माण प्राधिकरण अन्तर्गत, केंद्रिय आयोजना कार्यान्वयन ईकाइ (शिक्षा), विपद् उत्थानशील विद्यालय आयोजनाले २०७२ सालको विनाशकारी महाभुकम्पवाट क्षती पुगेको यस ***श्रमिक शान्ति मा. वि.*** का भवनहरु नेपाल सरकारको विद्यालय भवन निमार्ण आचार संहिता (Natinal Building Code) अनुरुप सबलिकरण गर्ने हेतु अनुरुप उक्त भवनहरुलाई खाली गर्नुपर्ने हुनाले भवन वहाल भोगचलन/उपभोग सम्वन्धमा दुई पक्षिय (प्रथमपक्ष विद्यालय र दृतियपक्ष भाडा वाला) विच सम्पन्न संम्फौता करारनामा अनुसार मिति २०७६।०२।०६ देखि यसै विद्यालय भवनमा व्यवसायीक उद्देश्यले संचालनमा रहि आएको इलेक्ट्रिक/ सिभर मल्ल लाई स्थानान्तरण गर्नुपर्ने हुनाले निर्माणकार्य ठेक्का सम्फौता सुरुहुने मितिले ३५ दिन अगावै जारी सुचनाका आधारमा दुवै पक्ष (विद्यालय र भाडा वाला) ले उक्त स्थान खाली गर्न गराउन मन्जुर रहेको साथै उक्त स्थान खाली गर्दा भाडा करार संम्फौतामा उल्लेख भएअनुरुप कार्यान्वय नगर्न गराउन स्थानिय निकायको रोहवरमा दुवै पक्षविच सहिछाप गरी मन्जुरी जनाउँदछौं ।

प्रथमपक्ष	दृतियपक्ष
सानुलाल महर्जन (प्र.अ./ताम्राकार)	सम्भुराज महर्जन (व्यवसायी)
विद्यालयकातर्फवाट	भाडावालका तर्फवाट

साक्षिः

राजु महर्जन

५ नं. वडा कार्यालय

प्रस्तावित विद्यालय भवन सबलिकरण गरीने संरचना अन्तर्गत विविध प्रयोजनका हेतुले संचालन गरी उपयोग गरिएका स्थानहरु खालिगर्ने सम्वन्धि

~मञ्जुरीनामा~

राष्ट्रिय पनःनिर्माण प्राधिकरण अन्तर्गत, केंद्रिय आयोजना कार्यान्वयन ईकाइ (शिक्षा), विपद् उत्थानशील विद्यालय आयोजनाले २०७२ सालको विनाशकारी महाभुकम्पवाट क्षती पुगेको यस *श्रमिक शान्ति मा. वि.* का भवनहरु नेपाल सरकारको विद्यालय भवन निमार्ण आचार संहिता (Natinal Building Code) अनुरुप सवलिकरण गर्ने हेतु अनुरुप उक्त भवनहरुलाई खाली गर्नुपर्ने हुनाले भवन वहाल भोगचलन/उपभोग सम्वन्धमा दुई पक्षिय (प्रथमपक्ष विद्यालय र दृतियपक्ष भाडा वाला) विच सम्पन्न संभौता करारनामा अनुसार मिति २०७६।०२।०६ देखि यसै विद्यालय भवनमा व्यवसायीक उद्देश्यले संचालनमा रहि आएको सरदर पहल लाई स्थानान्तरण गर्नुपर्ने हुनाले निर्माणकार्य ठेक्का सम्झौता सुरुहुने मितिले ३५ दिन अगावै जारी सुचनाका आधारमा दुवै पक्ष (विद्यालय र भाडा वाला) ले उक्त स्थान खाली गर्न गराउन मन्जुर रहेको साथै उक्त स्थान खाली गर्दा भाडा करार संभौतामा उल्लेख भएअनुरुप कार्यान्वय नगर्न गराउन स्थानिय निकायको रोहवरमा दुवै पक्षविच सहिछाप गरी मञ्जुरी जनाउँदछौं ।

प्रथमपक्ष	दृतियपक्ष
राजुलाल श्रेष्ठ/महर्जन (प्र.अ./ध्यक्ष)	शान्तकुमार महर्जन (व्यवसायी)
विद्यालयकातर्फवाट	भाडावालका तर्फवाट

साक्षि:

५ न. वडा अध्यक्ष
राजु महर्जन

G. Proposed Master Plan

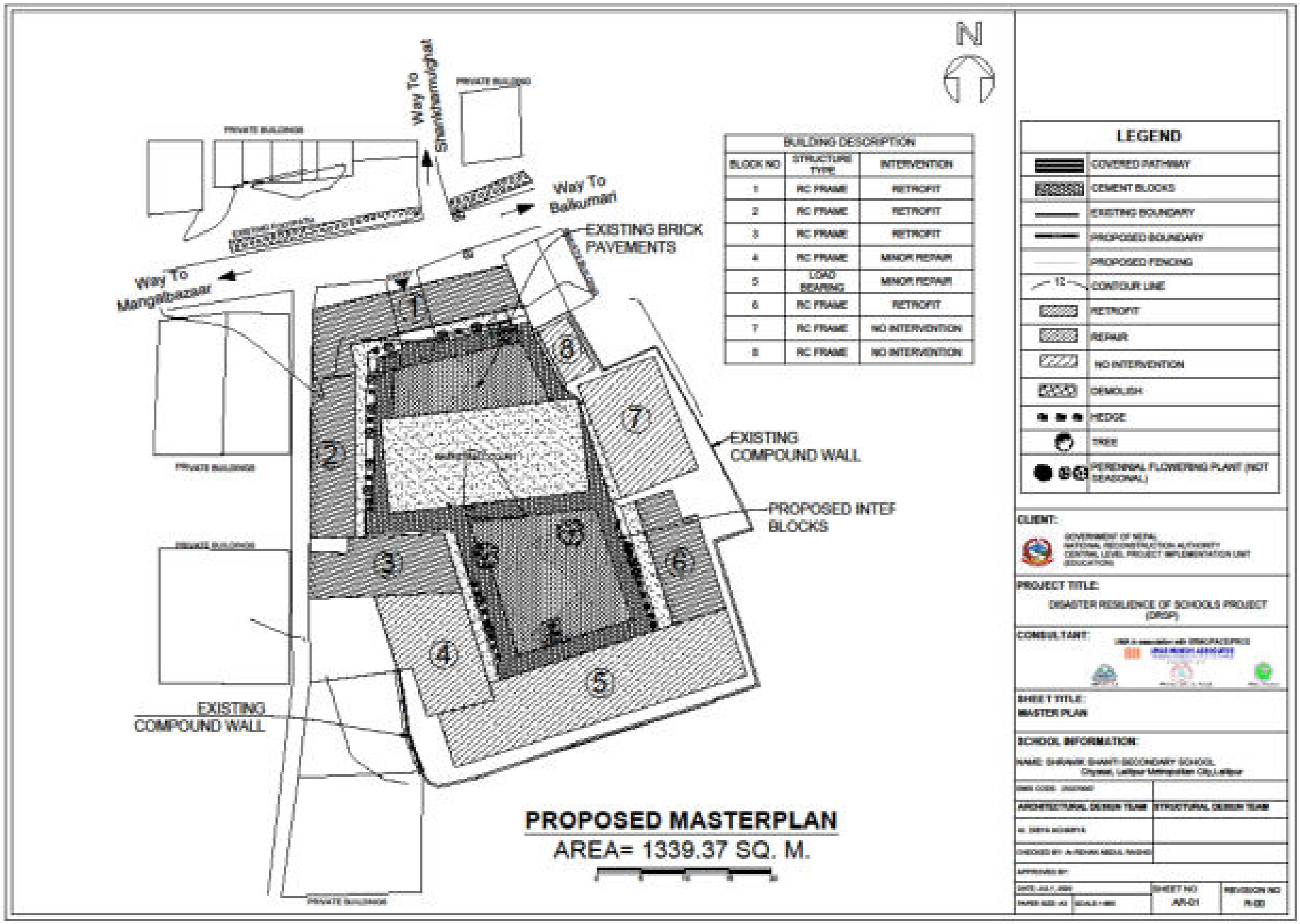

Annex 13: Photographs

Bal Uddhar Secondary School	Guheshwori Secondary School
Manamaiju Secondary School	Nepal Rastriya School building
Tilingatar Secondary School building	Front side of Shramik Shanti SS facing

Magargaon Secondary School building	Phulchoki Secondary School building

Viswa Niketan SS building