

Social Safeguards Due Diligence Report

Project Number: 51190-001

May 2021

Nepal: Disaster Resilience of Schools Project

Construction of Nine School Buildings in Dhading and Makwanpur Districts (Reconstruction Phase III – Package II)

Prepared by Central Level Project Implementation Unit (Education) of National Reconstruction Authority for the Asian Development Bank.

This Social Safeguards Due Diligence Report is a document of the borrower. The views expressed herein do not necessarily represent those of ADB's Board of Directors, Management, or staff, and may be preliminary in nature.

In preparing any country program or strategy, financing any project, or by making any designation of or reference to a particular territory or geographic area in this document, the Asian Development Bank does not intend to make any judgments as to the legal or other status of any territory or area.

TABLE OF CONTENTS

I.	INTRODUCTION	1
II.	APPROACH AND METHODOLOGY IN DUE DILIGENCE	2
III.	SCOPE OF LIKELY IMPACTS OF THE PROJECTS	2
	A. INVOLUNTARY RESETTLEMENT	2
	B. INDIGENOUS PEOPLES.....	3
	C. ENVIRONMENTAL ISSUES	3
	D. SOCIAL SAFEGUARD ISSUES.....	4
IV.	CONSULTATIONS	9
V.	CONCLUSION AND RECOMMENDATIONS	10

LIST OF ANNEXES

Annex 1: List of School Selected for Recon3- package-2, Dhading and Makwanpur district under DRSP & their Land Ownership Status	11
Annex 2: Involuntary resettlement impact screening checklist of sample Schools	13
Annex 3: IP impact screening checklist of sample Schools (subprojects).....	14
Annex 4: Rapid Environmental Assessment (REA) checklist.....	15
Annex 5: Adarsha SS, Dhading.....	17
Annex 6: Bageswori Secondary School, Dhading.....	40
Annex 7: Machhindra Secondary School, Dhading.....	49
Annex 8: Mahalaxmi Secondary School, Dhading	57
Annex 9: Pashupati Secondary School, Dhading.....	65
Annex 10: Shree Bhawani Secondary School, Kalikatar, Makwanpur.....	78
Annex 11: Shree Kalika Secondary School, Raksirang, Makwanpur.....	90
Annex 12: Shree Rastriya Secondary School, Manahari, Makwanpur	99
Annex 13: Shree Surya Secondary School, Majhgaun, Makwanpur	110

CURRENCY EQUIVALENTS

(As of May 2021)

Currency Unit -Nepalese Rupee (NRs)

NRs 1.00	=	\$ 0.008582954
\$ 1.00	=	NRs 116.51

WEIGHTS AND MEASURES

Kilometer - km

Note

In this report, "\$" refers to US dollars unless otherwise stated

Abbreviations

ADB	Asian Development Bank
CLPIU	Central Level Project Implementation Unit
DDR	Due Diligence Report
DLPIU	District Level Project Implementation Unit
DOE	Department of Education
DRM	Disaster Risk Management
DRSP	Disaster Resilience of Schools Project
DSC	Design and Supervision Consultants
EEAP	Earthquake Emergency Assistance Project
EMIS	Education Management Information System
GoN	Government of Nepal
GRC	Grievance Redress Committee
GRM	Grievance Redress Mechanism
IA	Implementing Agency
INGO	International Non-Government Organization
LG	Local Government
LOC	Land Ownership Certificate
MOE	Ministry of Education
NRA	National Reconstruction Authority
PMU	Project Management Unit
PTA	Parent Teacher Association
RECON	Reconstruction
RF	Resettlement Framework
SPS	Safeguards Policy Statement 2009
SMC	School Management Committee
TLC	Temporary Learning Center

I. INTRODUCTION

a) The proposed project will improve disaster resilience of school infrastructure and communities in 3 provinces of Nepal. The project will support school infrastructure investments, disaster risk management and institutional strengthening. More specifically, it will upgrade 174 distinct schools through either reconstructing or retrofitting their damaged buildings. 154 will be secondary education schools (74 up to grade 10 and 80 up to grade 12) and 20 feeder basic education schools (up to grade 8). 70% of them will be in rural areas and 30% in urban areas and collectively they will provide a safe learning environment to 64,300 students of which 33,600 will be girls.

b) These schools have been selected based on the total enrollment, the scale of the physical damages incurred, and the proportion of girls and underprivileged students. They are located in 14 districts affected by the earthquake. The investment works will also include the provision of laboratories, information communication and technology, library, gender segregated toilets, and amenities designed to mitigate other potential weather-related disaster and ensure a safe learning environment. Along with the infrastructure investments, the project will train the school management and communities to increase awareness and reduce exposure and vulnerability to natural disaster.

c) The project (DRSP) is aligned with the following impact: Disaster risk management for human resources enhanced. The expected project outcome is: disaster resilience of schools and communities increased and learning environment improved. The three expected project outputs are: (i) heavily damaged schools reconstructed and improved; (ii) unsafe schools retrofitted and disaster risks reduced; and (iii) institutional capacity for management and disaster resilience strengthened.

d) This due diligence report (DDR) has been prepared covering 9 schools of Dhading and Makawanpur districts proposed to be considered for third batch financing to assess the likely social impacts of the subprojects as per the applicable government policies/procedures and ADB Safeguard Policies as observed during the review of master plans and individual DDRs of school, interaction with SMC members as well as the information received from CLPIU and DLPIU. List of schools are as follows;

List of Schools of Dhading and Makawanpur districts under Recon3, Package 2

SN	EMIS	School Name	Districts	Address
1.	300470008	Adarsha SS	Dhading	Thakre Rural Municipality 5, Damechaur
2.	300020016	Bageshwori SS	Dhading	Galchhl Rural Municipality, 6, Baireni
3.	300340015	Machhindra SS	Dhading	Dhunibesi Municipality 7, Dhunibesi
4.	300030003	Mahalaxmi SS	Dhading	Ganga Jamuna Rural Municipality-6 Baseri
5.	300420011	Pashupati SS	Dhading	Nilakanth Municipality-12, Sankosh
6.	310230002	Bhawani SS	Makwanpur	Kailash Rural Municipality, Kalikanagar Katunje
7.	310370012	Kalika SS	Makwanpur	Rakshing -4 Makawanpur
8.	310290011	Shree Rastriya SS	Makwanpur	Manahari Rural Municipality-6, Sunachuri
9.	310360015	Shree Surya SS	Makwanpur	Bagmati Rural Municipality 1, Majh Gaon

e) The main objective of the DDR is to assess the land availability, ownership status, assessment of environmental and social safeguard issues and impacts of the schools selected for third batch reconstruction of buildings and assess likely social impacts due to implementation of the proposed reconstruction activities with respect to land acquisition, compensation and involuntary resettlement, common properties (if any) and in terms of displacement, loss of incomes, and restriction on access to private properties and common community resources.

II. APPROACH AND METHODOLOGY IN DUE DILIGENCE

f) As part of the due diligence, a desk review of the project concept notes, project DDR, design, drawings were carried out. ADB's safeguard policy requirements and government of Nepal's legal framework in relation to social safeguards were reviewed thoroughly for identifying gap between ADB policy and GoN legal framework. Consultations were held with central level stakeholders (informal meetings with CLPIU and ADB). Likewise, respective RE and SMCs conducted discussions with DLPIU and SMC members during revision of individual DDRs (Recon3). Consultation meetings were organized by design and safeguards team with all 9 schools during master plan design and DDR preparation phase. Due diligence assessment of the likely involuntary resettlement and indigenous people impacts were carried out on the basis of desk review, information and documents provided by the central level project implementation unit (CLPIU) and district level project implementation unit (DLPIU) and interactions and discussions with school teachers, members of the school management committee (SMC), representatives of local governments, and local communities and other stakeholders while conducting site observation and verification by DSC team at field level. A construction master plan has been prepared for identified schools and total land requirements have been assessed following scope of the master plan.

g) All 9 schools selected for third batch of reconstruction in Dhading and Makawanpur districts have been selected for due diligence of the involuntary resettlement and indigenous people impacts. Design of all the schools was completed and available. The DRSP safeguards team at both central and field level collected missing information from the field. Information thus collected have been analyzed and substantiated with the findings of desk reviews and interactions. The key findings from the desk review have been further substantiated and verified by informal consultation with stakeholders and came to conclusion that all government schools more or less have similar types of land ownership pattern (either own land title or possession of occupancy right from local government. Also establishment of schools through privately or publicly/community donated lands remains a historical legacy in Nepal but transfer of land ownership to school is still largely ignored) and face more or less similar types of issues. Thus, it is assumed that the findings of this due diligence assessment will be applicable for all schools of Dhading and Makwanpur Districts under Recon3 of DRSP. A resettlement framework (RF) is in place to provide policy and procedural guidance to address issues related to lands and indigenous people. Any unanticipated impacts and issue will be documented during the implementation phase and will mitigated based on provision made in the RF. The implementing agency (IA) and project implementation authorities will finalize the entitlements in line with the GoN legal provisions and ADB's SPS, 2009.

III. SCOPE OF LIKELY IMPACTS OF THE PROJECTS

A. *Involuntary Resettlement*

h) The project is classified as 'B' for involuntary resettlement as no involuntary resettlement has been reported for the school studied for due diligence report (DDR) preparation. Consultation discussions with CLPIU, DSC, DLPIU and district DSC team members and review of design of the school building indicate that the construction activity will be confined within the existing boundaries of the schools having their own titled lands or

occupancy right issued by local government. The due diligence of schools to be considered for third phase financing in both districts) within their existing schools boundary.

i) The construction activity under the DRSP will be limited within the existing boundaries of the schools. According to the assessment of land availability for the proposed schools considered for project design and readiness, there is no need of new land acquisition and as such there will not be physical as well as economic displacement due to the construction activities under DRSP and hence, no RP is required for the subprojects.

j) During construction period, these schools may lack sufficient number of classrooms to run classes that may require schools to merge classes or conduct classes out in the open to accommodate students. To overcome this problem, the establishment of the Temporary Learning Centers (TLCs) has been envisaged within the school compound or in the vicinity of the area. Establishment of TLCs will help the students to continue their study and the schools will have enough time to plan and reconstruct the destroyed classrooms. SMC and local people will facilitate to get suitable site for TLC construction (if required) and a lease agreement (if applicable) will be made as per provision in resettlement framework.

k) Based on the analysis of pattern of land availability of the third batch schools and considering the historical practices of school establishment in Nepal, the schools considered for funding by the project are unlikely to require additional land. DRSP project is aligned with the objective of GoN's School Sector Development Plan (2017-2022) for disaster risk reduction and safer school and primarily involves the reconstruction and rehabilitation of earthquake damaged school buildings.

B. Indigenous Peoples

l) The project is classified as category 'C' for indigenous people as no impact on indigenous people have been reported for the school studied for due diligence report (DDR) preparation. The project is primarily designed to improve the physical infrastructure of the existing school buildings to reduce disaster risk including improved facilities (e.g. class rooms, library and laboratories). The land being used by the schools is exclusively for education purposes where the indigenous peoples have no collective attachments. The improved school facilities and disaster resilient school infrastructures built under the proposed project will be beneficial to the children of indigenous peoples who are among the students of the schools pursuing their basic and secondary education. Children of the indigenous peoples and non-indigenous peoples both follow the similar modes of educational system. Implementation of the project activities neither directly nor indirectly affects the dignity, human rights, livelihood systems, or culture of indigenous people. Hence, the safeguard requirements 3 (indigenous people) will not trigger. Thus, the project fits into category 'C' for indigenous peoples according to ADB's Safeguard Policy Statement (2009). The IP impacts screening form for the project is attached in Annex IP impact screening checklist).

C. Environmental Issues

m) REA checklist suggests that no major adverse environmental impacts are envisaged from the implementation of the subproject. The project areas do not comprise conservation and protected area. All the proposed school area are stable and do not comprise any area vulnerable to slides and other natural hazards. Retrofitting activity will not have impact upon surrounding natural resources, as most of the schools are situated in hilly area of both Dhading and Makwanpur district. No area of cultural and religious importance is existed close to the proposed schools for retrofitting and reconstruction. Nevertheless, few impacts those are site-specific and needs to be considered are as follows;

1. Impacts generated from demolition and construction wastes and spoil disposal will be mitigated disposing at designated location. Contractor will avoid disposal of such waste along hillside, private land, forest area and cultivated land.

2. Adarsha SS and Pashupati SS of Dhading district, Bhawani SS and Kalika SS of Makawanpur district has been proposed to construct retaining walls in master plan in order to stabilize slopes existed close to the proposed school site.
3. Existing compound wall of Pashupati SS of Dhading district is planned for plantation to maintain greenery.
4. No adverse impact on environment is expected in all proposed schools buildings during and after the construction. However, noise will be generated during the time of demolition and will be significant during the daytime while classes will be running in adjacent school buildings. Similarly, rubbles will be generated from the demolition of rickety structures in some of the proposed schools; however, all such demolition waste will be disposed within the school premises. Dust will be generated significantly during the demolition activity. Recovery and stacking of stones reusable for construction of walls will be collected and stacked by the contractor before commencement of construction activities at site. Excavated rubbles will be disposed for filling and leveling of the play area of the school.
5. Septic tanks for collection of toilet discharges will be constructed to ensure the liquid waste is not let out in the open.

D. Social Safeguard Issues

n) Adarsha Secondary School is located in Thakre Rural Municipality-5, Damechaur of Dhading district, 42 KM. far from Kathamandu and 16 KM far from Prihihi Highway (Naubise). Total students No. is 331, out of this, 97.29% from Janajati, 1.8% Dalit, 0.60% Marginal and 0.30% from Brahmin/Chettri. Total land area occupied by this school is 5,087.37 sq. m. with evidence of user rights from concerned local government. However, as per master plan, total area of available land is 3,237.47 requiring land area 310.30 sq. m. for new building reconstruction. Proposed buildings are in new location and is about 1.5 KM distance from existing school boundary. As, the existing school buildings are situated within the right of way (ROW) of Tribhuvan Highway hence, likely to be affected once the highway upgrade. Four buildings blocks of existing school are to be demolished. In addition, utilities such as; drinking water tap, septic tank with soak pit, and underground water tank with capacity of 1,500 liter are also proposed for reconstruction at proposed new location.

o) However, the proposed new site of the school is a graveyard of local Tamang community. The safeguards team had visited the site and arranged consultation meeting in presence of SMC, local government (ward representatives) and the concerned community stakeholders and locals to assure and to resolve the cultural issue that might be raised due to construction of school buildings during the preparation of DDR. After rigorous discussions, all the concerned stakeholders are agreed to provide existing land of graveyards to the Adarsha secondary school for the construction of all infrastructures as planned in master plan prepared by the DRSP. Supporting documents that includes consultation meeting minutes of Parent Teachers Association (PTA), Meeting minute of those who are concerned with existing and proposed shifting graveyards, photographs and other relevant documents are attached in the Annex 5-SectionD.

p) In addition, instead of existing graveyards, the community people are willing to establish educational facility and get their children well educated hence; ready to shift the existing graveyards as proposed by them in spot 1 which is located at Dumre Bhanjyang, Jurethum Danda (public place) and is about 500 meters far from the existing graveyard land. As observed by the DSC team the proposed site for graveyard land is another existing graveyard. Ultimately, as agreed by the community, probable cultural issue in terms of social as well as environmental safeguard perspective, loss of livelihoods and the problem of land acquisition will not be existed during the time of construction.

q) As observed, there is no any shops and economic activity existed close to the existing school building. Further, there is no other significant issues remain in terms of land acquisition, right of way of existing road, including cultural and religion of locals for the construction of proposed building at graveyard site.

r) Moreover, major key points with some relevant information that are;

(i) **Insuring no impact on indigenous peoples' culture, livelihood, dignity, knowledge and technology etc** and confirmation that the subproject is category C for IP safeguard requirements as per safeguard policy statement 2009. The DDR prepared in consultation with School Management Committee (SMC), Parent Teachers Association (PTA), concerned community of both existing and proposed new graveyards, and the scenario noticed during observation period by DSC Safeguards Team. It is found that there are almost 97.29% Janajati (Tamang), 1.8% Dalit, 0.60% Marginal and 0.30% Brahmin/Chhetri are living (the caste and percentage of community is based upon the existing representation of the students) within the school catchment area. The economic status of the community is very poor. Concerned community of both sites (Existing and proposed graveyards) are agreed and happy to provide existing graveyard to the Adarsha Secondary School and shifting of existing graveyard to proposed public place. Due to this, there is no any impact on indigenous peoples' culture, livelihood, dignity, knowledge, and technology. In addition, it is confirmed that according to safeguard policy statement 2009, the subproject is under category C for IP.

(ii) **A historical background of school and graveyard, current use and practices:** This Adarsha Secondary School is established on B.S. 2046 Falgun, 1. During the time of establishment, class one was begun under a tree (Lapsi Tree). Gradually small cottages were constructed by mud, stone and zinc sheet with the efforts of local leaders, supports from an INGO (Room to Read) and the government/DLPIU two RRC buildings were constructed. Out of two, one building constructed by the INGO was affected by the earthquake 2015 and marked by the government as vulnerable (red sticker). The composition of the host community within school catchment area is Tamang with maximum coverage, and very nominal of Dalit, Brahmin/Chhetri and others. Economically, the inhabitants of the area are very poor and deprived. Now, classes from one to ten are running in this school. Whereas, existing physical structure is sufficient only for primary level. Land area occupied by existing school is insufficient for playground, and for new buildings construction. Despite these, school is situated close to (Right of way of) Tribhuvan Highway in south, west and North face within 25 meters periphery. Impact on capturing the existing school land area with the extension of adjacent highway road is significant. Further, the school has no financial resources to purchase another land for new buildings construction. Community have no capacity to support the school too. No any other alternative options shown beyond proposed public land for new buildings. In terms of the history about existing graveyard, there is no any special historical documents and other evidences of existing graveyards found. However, as per the information by old edge people, there were number of separate small graveyards within the different community in the past. Similarly, existing school area was also a graveyard before establishment of the school. Slowly some of the graveyards were converted into grazing land and some are still in use. The proposed new location for the management of graveyard is also using as a graveyard. It has sufficient public land to manage existing graveyard too. In terms of the process in managing of dead bodies, the community burn the dead bodies somewhere else in field; they do not keep dead bodies under the ground. They keep only remainings

such as ashes (called Astu) under the graveyard. The people those who have a capacity they only make a small symbolic memorial statue (called Mane) within graveyard area. The present situation of proposed land for new building construction area across the road whereas, some shops, resident houses, ward office (in rent) are existed. This place was also a graveyard in the past. Now this area is going to be developed as a local market. Due to these, it is clear that no any psychological negative impact will be occurred in teaching and learning process.

- (iii) **Consultation/consent with Tamang community, community leaders and the family members whose relative graveyards are existing and has to be demolished:** There were only three number of Manes built in existing graveyard. Out of these, one Mane was demolished during the period of road extension and that was concerned with present Ward Chairman, namely Mr. Bhumi Bahadur Tamang and that was demolished as per his instruction. Now only two number of Manes are existed in the field. Out of these, one Mane is also concerned with Mr. Tamang and another one is concerned with Mr. Indra Bahadur Lama who is former SMC Member of Adarsha secondary school. Now both concerned people are happy and are taking initiation to demolish existing Manes from the graveyard and have also provided written consent (evidence refer to annex-5). Simultaneously, consent from concerned community associated to graveyard has provided consent in written meeting minute (evidence refer to same annex). No impact upon community living near to the proposed shifting location. For this purpose, about NPR seven hundred thousand rupees allocated by ward office for the provision of shifting for the existing memorial statues and for proper management in new location.
- (iv) **Cultural practices/rituals that has to be followed to shift graveyards:** There is no any special practices that has to be followed to shift graveyards and no any particular institution/ committee exist to take decision of shifting graveyard.
- (v) As observed, it is ensured that the proposed shift will not be within same boundary that is about 500 meter far from existing graveyard and the Tamang community has used that site as a graveyard. The host and adjoining inhabitants are also agreed and have no objection to shift graveyard to the proposed location. In addition, in terms of appropriateness, not only for the cultural and rituals perspectives but also in environmental aspect, proposed place is better than existing for the construction of school building. Consultation details with consent paper is attached in same annex-5.
- (vi) Parent Teachers Association (PTA) meeting; Meeting of PTA conducted in this regard and concluded that they would like to welcome the project that will enhance the educational facility to school, availability of educational materials etc. Further, children going out of the district seeking education will be benefitted from the construction of new school building at the proposed location. The project will further help adjacent schools interested to join with the school for the operation of class after merger with Adarsha SS. The proposed location is suitable location for the inhabitants of whole settlements of Tasarpu, Damechaur.
- (vii) **Summary points for construction of additional new buildings:**
- Insufficient of land in existing school.
 - Insufficient of playground for the students.
 - No space for Science Lab and ICT lab etc.
 - Existing school is situated close to Tribhuvan Highway in south, west and North face within the 25 meters right of way of the highway.
 - Existing land area is situated as high slope step that is in risk zone of soil erosion.

- 97.29% community within school catchment area is Tamang (Janajati).
- Level of awareness and economic status of the community is poor.
- Proposed new location for new building construction is found appropriate.
- Both of the graveyards' concerned community are happy and agree to manage the graveyards.
- No any cultural, religious, and environmental impact shown during this DDR period.
- No impact upon community living near to the proposed shifting location. Host community and adjoining community has also been using the graveyard of new location.
- This sub project is under category 'C' for IP according to safeguard policy statement 2009.

s) **Bageshwari Secondary School** is situated in Galchhi Rural Municipality-6 Baireni of Dhading district and is close to the Prithivi Highway. The number of students in this school is 621. Total land area occupied by this school is 6,011.44 sq. m. with evidence of land ownership certificate. Land area as per master plan is 2,478.83 sq. m. and proposed land for new building construction need to be 481.47 sq. m. In addition, utilities of septic tank, soak pit and water tank will also be reconstructed. There is no any remarkable social and environmental safeguard issues and impacts found during DDR period in terms of land acquisition, existing road, and loss of livelihoods including cultural and religion due to reconstruction as per proposed master plan. For further details, refer to annex 6.

t) **Machhindra Secondary School** is existed in Dhunibesi Municipality 7, Dhunibesi of Dhading district and is close to the Prithivi Highway. Total number of students in this school is 460. As per existing situation, Total area of available land with land ownership certificate is 18,835.19 sq. m. There are 4 still truss buildings for hostel purpose, two toilets are under construction of which, one is brick masonry and another one is RCC. Land area in proposed master plan is 5,046.33, required area for new building reconstruction is 302.00 sq. m. Proposed master plan depicts 3 buildings need to be demolished whereas, built-up land area to be demolished is 112.93 sq. m., and 4 buildings need to be retrofitted. As planned, proposed utilities such as; septic tank, water tank, main gate and compound for reconstruction. According to the meeting minute of SMC, and other relevant documents provided by this school is clearly mentioned that there is no any significant safeguards issues and impacts that will be occurred for reconstruction of proposed schools buildings in terms of land acquisition, existing road, and loss of livelihoods as well as cultural and religious aspect during DDR period. For further details, refer to Annex 7.

u) **Mahalxmi Secondary School** is located in Ganga Jamuna Rural Municipality- 6 Baseri of Dhading district. Total number of students in this school is 330. The total area of land as per land ownership certificate occupied by this school is 4,499.14 sq. m. whereas; area of land in proposed master plan shows 4,493.9 sq. m. As per existing situation, there are in total 8 blocks buildings, of which, 6 blocks occupied for class rooms and 2 for toilets. Out of total land area, existing buildings blocks occupied 741.68 sq. m.

v) Scenario of master plan, proposed 2 new blocks buildings for reconstruction with utilities as; drinking water taps, septic tank, main gate, compound wall and fencing of school boundary. Proposed land area for buildings construction is 229.04 sq. m. There is no any remarkable safeguards as well as cultural and religion aspect that is likely to be occurred due to construction of proposed school identified during DDR period. For further details, refer to Annex 8.

w) **Pashupati Secondary School** is situated in Nilakantha Municipality-12 Sankosh of

Dhading district. Total number of students in this school is 465. As per user rights evidence from concerned local government, the total 5,427.00 sq. m. area of land is occupied by this school. Similarly, the existing site plan and proposed master plan shows the area of school land is 5,427.00 sq. m. in existing site plan, there are 6 blocks of buildings. Out of these, 3 blocks with class room/lab/office and 1 library blocks need to be retrofitted. The condition of 1 RCC building and 1 brick masonry toilet needs to be demolished. The total built-up area is 749.46.04 sq. m.

x) In this school, the master plan has been proposed 1 block building and 1 toilet for reconstruction within school boundary area that covered 229.04 sq. m. area of land. Apart from this, reconstruction of utilities like; drinking water tap, septic tank, main gate and fencing of school boundary. There is no any notable safeguards issues in an aspect of existing road, as well as cultural and religion impacts found during DDR period. For further details, refer Annex 9.

y) **Kalika Secondary School** is existed in Rakshing Village Municipality-4, Rakshing of Makwanpur district. Total number of students in this school is 154.

z) As per land ownership certificate, the total 2,543.70 sq. m. area of land is occupied by this school. Whereas the area required for the implementation of proposed master plan is 2,211.75 sq. m.

aa) The existing school building needs to be retrofitted/repair. The master plan has been proposed 2 RCC blocks buildings for class rooms and 2 RCC blocks for toilets for the reconstruction that covers 458.08 sq. m. area of land. Apart from these, reconstruction of utilities like; drinking water tap, septic tank with soak pit, main gate, and fencing of school boundary has also been proposed. There is no any notable social, environmental safeguard issues as well as cultural, and religion impacts found during DDR preparation period. For further details, refer to Annex 11.

bb) **Bhawani Secondary School** is existed in Kailash Rural Municipality-3, Kalikanagar Katunje of Makwanpur district. Total number of students in this school is 602.

cc) Total area of land as per Landownership Certificate is 19,771.30 Sq. m. and the area of land in proposed master plan is 8,190.81 sq. m., existing built-up area is 816.84 sq. m. and proposed area of land as per master plan is 537.34 sq. m. The proposed site for building construction is on new location that is about 2.5 km away or about 5 to 10 minutes in vehicle to reach from the existing school location. Furthermore, there are in total 11 blocks building that includes 5 buildings for classroom/office, 1 building for library/store, 1 building for commercial purpose and 3 blocks for toilet. Whereas, as per survey record, 2 buildings blocks of classroom need to be retrofitted. Similarly, 1 building block which is using as commercial purpose (i.e. office of Kailash Rural Municipality) also needs to be retrofitted in addition to this there is no any business running within the existing school blocks. Hence, impact upon livelihood and loss of economic activity is not identified. Further, 2 blocks classroom and 1 block hostel need to be demolished.

dd) Master plan has been proposed 2 buildings blocks for classroom and 1 toilet block to be reconstructed in new location. Utilities of TLC, drinking water tap, septic tank, main gate, and fencing of school boundary will be constructed during construction period. Built up area for this purpose is 458.08 sq. m. There is no any notable social and environmental safeguard issues including loss of livelihood as well as cultural and religion of the local identified during DDR preparation period. For further details, refer to Annex 10.

ee) **Shree Rastriya Secondary School** is existed in Manahari Rural Municipality-6, Sunachuri of Makwanpur district. Total number of students in this school is 745.

ff) Total area of land as per Landownership Certificate is 13,545.26 sq. m. and the area of land in proposed master plan shows 4,833.48 sq. m. existing built-up area is 1,110.03 sq. m. Furthermore, there are 11 blocks buildings that includes 7 blocks buildings for classroom including office and lab, a building for library, lab and canteen, and 3 blocks for toilet existed. Whereas, 4 blocks buildings of classroom and 1 block toilet needs to be demolished and 1 toilet, 1 classroom and 1 library/lab/canteen blocks are to be retrofitted as per master plan.

gg) Further, master plan has been proposed 2 buildings blocks for classroom, 1 toilet block and 3 TLC for reconstruction. In addition, utilities of drinking water tap, underground water tank, septic tank, and main gate will also be reconstructed during construction period. Proposed built-up area is 446.46 sq. m. and 3TLC area added in proposed site. There is no any noticeable social and environmental safeguards issues found during DDR period. For further details refer to Annex 12.

hh) **Shree Surya Secondary School** is located in Bagmati Rural Municipality 1, Majh Gaon of Makwanpur district. Total number of students in this school is 541.

ii) Total land area as per land ownership certificate is 4,097.44 sq. m. and as per user's right document is 5,756.73 sq. m. whereas; proposed master plan shows 9,511.48 sq. m. However, the proposed buildings will be constructed on the land own by the school with land ownership certificate. There are in total 16 blocks existed buildings that includes 7 blocks buildings for classroom, 2 blocks for hostel purpose, living empty room 1, toilet 3, steel frame for parking shed 1. Out of 16 blocks, 5 class room buildings 5, toilets 2, hostel 2, and 1 living empty room needs to be demolished and 1 toilet and 1 classroom block to be retrofitted. Total existing built-up area is shown as 1,454.71 sq. m.

jj) The Master plan has been proposed 2 buildings blocks for classroom and 1 toilet for reconstruction. In addition, drinking water taps, septic tank, and 25,000-liter capacity of underground water tank will also be reconstructed. There is no any remarkable social and environmental safeguard issues found during DDR period. For further details, refer to Annex 13.

IV. CONSULTATIONS

kk) Consultation with stakeholders was held with various stakeholders during design and master plan preparation phase of the schools. Further consultation and discussion were conducted with concerned school personnel/SMC members. For more clarifications wherever required during DDR and master plan review phase on case wise basis. Following are the key issues raised by the stakeholders and observed during consultation and site observation:

1. All the participants were highly positive toward the ADB funded DRSP and their expectation were to start project (building construction) as soon as possible.
2. The data related to the number and disaggregated data of student and teachers of each school is presented in the annex section from Annex 5 and ahead.
3. All schools have sufficient land for reconstruction or retrofitting of school buildings with various land ownership pattern.
4. Out of 9 schools 2 schools namely Bhawani SS of Makwanpur District and Adarsha SS of Dhading District are proposed in new location.
5. New location proposed for the construction of Adarsha SS of Dhading is a graveyard; where local Tamang community use to settle the asses remaining after funeral of dead body maintaining a kind of structure similar to stupa of 1 meter height. No any dead body buried underneath the proposed graveyard location. The locals are more willing to establish educational institution on the same location of graveyard. All the stakeholders related to the graveyard agreed to donate the land for the school as other graveyards are also existed at 500m distance Jurethum Danda (public place) from the

existing one. DSC team visited to proposed location and conducted consultation with stakeholders related to graveyard including SMC, locals, ward chairpersons, and representatives. Consultation meeting minutes attached in the Annex section of the school.

6. All the schools have been agreed to supply water and electricity during the time of construction.
7. No any social safeguard issues in terms of land acquisition, existing road, cultural and economic aspect existed or likely to be occurred due to the construction of the proposed schools buildings found during DDR period.
8. Any unanticipated impacts and issue will be documented and will be resolved during implementation phase as and when required.

V. CONCLUSION AND RECOMMENDATIONS

ll) Based on the review of land ownership documents, all the 9 school sites are selected with having sufficient land to reconstruct the schools. The involuntary resettlement impacts will not be applicable as there will be no involuntary resettlement under the project. In this package (Recon3-Package-2), total 9 schools have been selected for reconstruction. Out of 9, 5 schools from Dhading and 4 schools from Makawanpur district have been selected. All 9 schools have adequate land for the reconstruction of buildings. Out of 9, 2 schools namely Adarsha SS and Pashupati SS of Dhading district have own land with user rights with evidence from concerned local government, Surya School of Makwanpur District have both Land Ownership Certificate (LOC) and User's Right Document and other 6 schools have own land with land ownership certificates. Scan copy of LOC and evidence of user rights occupancy from local government provided by the concerned schools are attached in Annex 5 and ahead. All the construction works will be carried out on the existing lands owned or legally occupied by the schools. Consultation with officials of DLPIUs, SMCs, teachers, and local communities confirmed that the proposed lands for school construction are legally owned or occupied by the schools for educational purposes only. There are no collective attachments of indigenous peoples in the proposed sites and the proposed construction activities will not result in any loss of residential land, or loss of shelter or loss of assets, access to assets, income sources, or means of livelihoods of the local people. The project activities neither directly nor indirectly affect the dignity, human rights, livelihood systems, or culture of indigenous people. Thus, the subprojects do not appear to involve reputational risk to the Asian Development Bank on social safeguards and it is therefore recommended for funding under the proposed project.

mm) All the proposed sites have more than sufficient land with legal ownership or user rights so no foreseeable safeguard issues are observed. Wherever the user rights have been issued for some of the school's land and these have done prior to the planning and design of the DRSP so the issue of user rights has not been triggered by DRSP. There are no issues of land donation in the selected project sites. Further, no underground utilities, protected areas, wetland, buffer zone of protected area exist close to the proposed school sites.

nn) School-wise separate DDR has been prepared detailing the availability of lands, land ownership and occupancy patterns of the proposed reconstruction of schools under DRSP hence no further action required.

Annex 1: List of School Selected for Recon3- package-2, Dhading and Makwanpur district under DRSP & their Land Ownership Status

S.n	EMIS	School Name	District	Address	Total area of land owned by school as per land ownership certificate (sq. m.).	Total area of Land within existing school boundary (sq. m.)	Total area of land required as per master plan (sq. m.)	Land ownership status of existing land (sq. m.)	User right with local government or owner agency approval	Voluntary donation by private owner	Area of additional land required to implement master plan	How additional land arranged
1	300470008	Adarsa SS	Dhading	Thakre Rural Municipality 5, Damechaur	-	3,237.47	3,237.47	-	5,087.37	-		
2	300020016	Bageshwori SS	Dhading	Galchhl Rural Municipality, 6, Baireni	6,011.44	2,478.83	2,478.83	6,011.44	-	-		
3	300340015	Machhindra SS	Dhading	Dhunibesi Municipality 7, Dhunibesi	18,835.19	5,046.33	5,046.33	18,835.19	-	-		
4	300030003	Mahalaxmi SS	Dhading	Ganga Jamuna Rural Municipality- 6 Baseri	4,499.14	4,493.9	4,493.9	4,499.14	-	-		
5	300420011	Pashupati SS	Dhading	Nilakanth Municipality-12, Sankosh	-	5,427.00	5,427.00	-	5,427.18	-		
6	310230002	Bhawani SS	Makwanpur	Kailash Rural Municipality, Kalikanagar Katunje	19,771.3	8,190.81	8,190.81	19,771.30	-	-		
7	310370012	Kalika SS	Makwanpur	Rakshing Village Municipality-4, Rakshing	2,543.70	2,543.70	2,211.75	2,543.70	—	—		

S.n	EMIS	School Name	District	Address	Total area of land owned by school as per land ownership certificate (sq. m.).	Total area of Land within existing school boundary (sq. m.)	Total area of land required as per master plan (sq. m.)	Land ownership status of existing land (sq. m.)	User right with local government or owner agency approval	Voluntary donation by private owner	Area of additional land required to implement master plan	How additional land arranged
8	310290011	Shree Rastriya SS	Makwanpur	Manahari Rural Municipality-6, Sunachuri	13,545.26	4,833.48	4,833.48	13,545.26	-	-	-	-
9	310360015	Shree Surya SS	Makwanpur	Bagmati Rural Municipality 1, Majh Gaon	4,097.44	9,511.48	9,511.48	4,097.44	5,756.73	-	--	-

Annex 2: Involuntary resettlement impact screening checklist of sample Schools

Probable Involuntary Resettlement Effects	Yes	No	Not Known	Remarks
Involuntary Acquisition of Land				
1. Will there be land acquisition?		X		All the construction works will be carried out on the existing lands owned or occupied by the schools. Any lands required for implementation of DRSP will be acquired only through voluntary donation.
2. Is the site for land acquisition known?		X		
3. Is the ownership status and current usage of land to be acquired known?		X		
4. Will easement be utilized within an existing Right of Way (ROW)?			X	
5. Will there be loss of shelter and residential land due to land acquisition?		X		
6. Will there be loss of agricultural and other productive assets due to land acquisition?		X		
7. Will there be losses of crops, trees, and fixed assets due to land acquisition?		X		Trees or crops of private persons will not be affected.
8. Will there be loss of businesses or enterprises due to land acquisition?		X		
9. Will there be loss of income sources and means of livelihoods due to land acquisition?		X		
Involuntary restrictions on land use or on access to legally designated parks and protected areas				
10. Will people lose access to natural resources, communal facilities and services?		X		If the trails passes through the schools will be closed or blocked by compounding or fencing without giving suitable alternative then local people may lose access to natural resources and communal facilities and services
11. If land use is changed, will it have an adverse impact on social and economic activities?		X		
12. Will access to land and resources owned communally or by the state be restricted?		X		
Information on Displaced Persons:				
Any estimate of the likely number of persons that will be displaced by the Project? [X] No [] Yes If yes, approximately how many? _____				
Are any of them poor, female-heads of households, or vulnerable to poverty risks? [X] No [] Yes				
Are any displaced persons from indigenous or ethnic minority groups? [X] No [] Yes				

Annex 3: IP impact screening checklist of sample Schools (subprojects)

Impact on the indigenous peoples (IPs)/Ethnic Minority (EM)	Yes	No	Remarks or identified problems, if any
Are there any IPs or EM groups present in the project locations?		X	The field observation reveals that all the settlements/ clusters around the proposed schools are heterogeneous in terms of caste/ ethnicity and no specific territory of indigenous people has been observed and reported
Do they maintain distinctive customs or economic activities that may make them vulnerable to hardships?		X	The IPs share similar economic and political system with non-indigenous groups in terms of livelihood patterns, and access to health and educational opportunities. Children of the indigenous peoples and non-indigenous peoples both follow the similar modes of educational system
Will the project restrict their economic and social activity and make them particularly vulnerable in the context of the project?		X	No physical displacement and economic displacement (loss of land, assets, access to assets, income sources, or means of livelihoods) of indigenous people is anticipated as a result of implementation of the subprojects.
Will the project change their socio economic and cultural integrity?		X	The improved school facilities and disaster resilient school infrastructures built under the proposed project will be beneficial to the children of indigenous peoples who are among the students of the schools pursuing their basic and secondary education.
Will the project disrupt their community life?		X	Project will have no impact on IP's community life
Will the project positively affect their health, education, livelihood or social security status?		X	The improved school facilities and disaster resilient school infrastructures built under the proposed project will be beneficial to the children of indigenous peoples who are among the students of the schools pursuing their basic and secondary education
Will the project alter or undermine the recognition of their knowledge, preclude customary behaviours or undermine customary institutions?		X	The project activities neither directly nor indirectly affects the dignity, human rights, livelihood systems, or culture of indigenous people
In case no disruption of indigenous community life as a whole, will there be loss of housing, strip of land, crops, trees and other fixed assets owned or controlled by individual indigenous households?			neither physical displacement nor economic displacement will be occurred as a result of the project

Anticipated Project Impacts on Indigenous Peoples

Project Activities & Outputs	Anticipated Positive effect	Anticipated Negative effect
Improvement of physical infrastructure of the existing school buildings to reduce disaster risk including improved facilities (e.g. class rooms, library and laboratories)	Beneficial to the children of indigenous peoples who are among the students of the schools pursuing their basic and secondary education	None

Annex 4: Rapid Environmental Assessment (REA) checklist

Screening Questions	Yes	No	Remarks
A. Project Location			
Is the project areas adjacent to or within any of the following areas:			
Underground utilities		√	
Cultural heritage site		√	
Protected Area		√	
Wetland		√	
Buffer zone of protected area		√	
Special area for protecting biodiversity		√	
Bay		√	
Historical, Archaeological, cultural sites		√	
Other large infrastructure projects proposed or ongoing within the area		√	
B. Potential Environmental Impacts			
Will the Project cause...			
Encroachment on heritage/historical/ archaeological/cultural areas?		√	
Encroachment on precious ecology (e.g. sensitive or protected areas)?		√	
Impacts on the sustainability of associated sanitation and solid waste disposal systems?		√	
Dislocation or involuntary resettlement of people?		√	
Disproportionate impacts on the poor, women and children, Indigenous Peoples or other vulnerable groups?		√	
Increased noise and air pollution resulting from increased traffic for transporting construction material or from construction work?		√	
Occupational and community health and safety risks?		√	
Risks and vulnerabilities related to occupational health and safety due to physical, chemical, biological hazards during project construction and operation?		√	
Generation of dust in sensitive areas during construction?		√	
Requirements for disposal of fill, excavation, and/or spoil materials?	√		Will be managed within school premises
Noise and vibration due to drilling and other civil works?	√		Site specific
Long-term impacts on groundwater flows as result of needing to drain the project site prior to construction?		√	
Long-term impacts on local hydrology as a result of building hard surfaces in or near the building?		√	
Population influx during project construction that causes increased burden on social infrastructure and services (such as water supply and sanitation systems)?		√	
Social conflicts if workers from other regions or countries are hired?		√	
Risks to community safety caused by fire, electric shock, or failure of the buildings safety features during operation?		√	
Other infrastructure existed in close proximity such as transmission line, electric poles, water supply, irrigation...		√	

Screening Questions	Yes	No	Remarks
Impact due to operation of labor camps and generation of wastes from camps		√	
Noise during the demolition of rickety structures	√		Site specific
Risks to community health and safety caused by management and disposal of waste?		√	
Community safety risks due to both accidental and natural hazards, especially where the structural elements or components of the project are accessible to members of the affected community or where their failure could result in injury to the community throughout project construction, operation, and decommissioning.		√	
C. Potential Positive Environmental Impacts			
Slope stability around the school premises, easy accessibility, disaster resilient building			
Student friendly, good landscape around the school, availability of separate toilets for boys and girls, availability of water for the operation of school, availability of ICT lab, science lab and library			

Annex 5: Adarsha SS, Dhading

A. Details of the Land Availability, Requirements and proposed Structures

Details	Area (sq. m.)	Remarks
Total area of land owned by school as per land ownership certificate.	5,087.37	
Total area of Land within existing school boundary		
Total area of land required as per master plan (sq. m.)	3,237.47	
Land ownership status of existing land (sq. m.)		
i) With Land ownership certificate	5,087.37	
ii) User right with local government or owner agency approval	-	
iii) Voluntary donation by private owner	-	

B. Land ownership Certificate



थाक्रे गाउँपालिका Thakre Rural Municipality

५ नं. वडा कार्यालय / 5 No. Ward Office
तेस्रो, धादिङ / Tasar १५, Dhading

पत्र संख्या (F/Y): ०६६/८८ बागमती प्रदेश, नेपाल / Bagmati Province, Nepal

चलानी नम्बर (Ref. No.): १५२

मिति (Date):
२०७७/०८/०४


विषय (Subject):

जग्गा भोगचलन सम्बन्धमा ।

श्री / (Shree) : जो जससँग सम्बन्ध राख्दछ ।

प्रस्तुत विषयमा धादिङ जिल्ला थाक्रे गाउँपालिका वडा नं. ५ को दामेचौरमा संचालनमा रहिआएको श्री आदर्श मा.वि. ले विगत २०४६ साल अर्थात ३९ वर्ष देखि विद्यालय संचालन गर्दै आएको र सो विद्यालयलाई थप जग्गाको आवश्यक परेकोले कि.नं. ३३६ को १० रोपनी क्षेत्रफलको जग्गा उक्त विद्यालयलाई यस वडाको वडा समितिको मिति २०७७ ०५ २९ गतेको निर्णय अनुसार भोगाधिकार दिइएको व्यहोरा अनुरोधका साथ सिफारिस गरिन्छ ।

साथै उक्त विद्यालय भवन र विद्यालयले खर्चेको जग्गा गाउँपालिकाको सडक मापदण्ड भित्र नपर्ने जानकारी गरिन्छ ।


वडा अध्यक्ष
भुमि बहादुर तामाङ

C. Consultation meeting minutes with the SMC, school and locals

Page No. :
Date :

आज मिति २०७७ साल कार्तिक ३ गते बुधवार का दिन -
यस श्री आदर्श माध्यमिक विद्यालय श्रुत - २ दोभोर
छादिङको विद्यालय व्यवस्थापन समिति को बैठक विद्या-
लय व्यवस्थापन समितिका अध्यक्ष श्री भुमि वहादुर -
तामाङको अध्यक्षता वही निम्न प्रस्ताव माथि छलफल
गरी निर्णय गरियो।

उपस्थिति:-

क्र.सं.	नाम	पद	मोबाइल नं.	सही
१	श्री भुमि वहादुर तामाङ	प्रमुख	९८५११५३३४	भुमि वहादुर
२	श्री प्रेम वहादुर तामाङ	सदस्य	९८४१५८०५८४	प्रेम
३	श्री गंगाधर तामाङ	सदस्य	९८४३५०३३५४	गंगाधर
४	श्री निर्मला तामाङ	सदस्य	९८४४५४६७९८	निर्मला
५	श्री रामभगत जिंकु	सदस्य	९८०३३६९४९२	रामभगत
६	श्री मतकुमारी जिम्बा	सदस्य	९८५४९४४९९७	मतकुमारी
७	श्री माइली तामाङ	सदस्य		माइली
८	श्री वसुन्तकुमार आचार्य	सदस्य	९८४५६२५४६७	वसुन्तकुमार
९	श्री विष्णु शर्मा जोशी	सचिव	९८४९८३०६०९	विष्णु शर्मा

प्रस्तावहरू:-

- विद्यालय निर्माणका लागि जग्गा उपलब्ध गराउने र आवश्यक सहयोग गर्ने सम्बन्धमा,
- विद्यालयको जग्गाको चार किल्ला रेकर्ड गर्ने सम्बन्धमा,
- निर्माणको क्रममा निरुद्धका दुग्गा, सिमेन्ट, फलाम - आदिको व्यवस्थापन दुग्गाबाट थपेकाउने सम्बन्धमा,
- TLC आवश्यक भएको नभएको आवश्यक भएमा TLC निर्माण गर्ने स्वात छलफल तथा उक्त जग्गाको भौगोलिक

२. विद्यालय बिल्डिंग को मरम्मत करके जोड़ने के लिए
मौजरा बोर, डक सड़क के माध्यम से तथा सड़क नजदीकी
विद्यालय को जगगा प्रधिकरण होने सम्भवता,

६. निर्माण सामग्री शहर डकित स्थानों पर सम्भवता,

७. निर्माणों सम्भवता निर्माण कामदारों को शहर
अस्थाई निवास प्रदान करके जगगा उपलब्ध करा देने सम्भवता,

८. विद्यालय निर्माणों के लिए संपूर्ण सम्भवता
आदिमा प्रत्यक्ष तथा अप्रत्यक्ष अंतर होने सम्भवता

९. विद्यालय निर्माणों के लिए प्रत्यक्ष वा अप्रत्यक्ष
अंतर होने सम्भवता,

१०. कतावरीय दृष्टि से विद्यालय वरिष्ठा रहेबा प्रोविजन
अंतर होने सम्भवता, पहिले, नदी शरित्त क्षेत्र आदि सम्भवता,

११. प्रस्तावित विद्यालय निर्माण स्थान व्यवस्थापन समिति के
समस्त स्वीकृति गरीबों सम्भवता,

निर्णयः:-

१. हाल को श्री आदर्श माध्यमिक विद्यालय को भवन रहेको ठाउँ
कक्षा १२ सम्मको पठनपाठनका लागि भवन निर्माण गर्ने
नपुगने भएकै, विद्यार्थीहरूलाई खानेपानी नभएको, त्रिभुवन
राजपथको वरिष्ठा सिमा भित्र पर्ने देखिएको भवनको
वैला भत्कन हुने भएकाले पछि विद्यालय स्थापना गर्ने
संगत भित्र गरी विद्यालय भूजिव्यकता भित्रको वि.नं. ३३६ को
शर्तमा जगगा भवन बनाई सम्भवता निर्णय गरियो साथै

प्रेम

कक्षा:-

गुरुद्वारा

निर्माण नैर, प्रस्तुतित व्यासमा भवत निर्माण गर्दा बरि
धुरा, धारा पथरी, मन्दिर, जङ्गल, गुठी मस्तु धर्मि
साधुतिव पुरातात्विक र ऐतिहासिक व्यासमा कुरा वाधा
नपुन प्रतिक्रिया द्दित निर्माण गरिमा।

निर्वाहनी ई विद्यालय भवन उक्त परीक्षादि स्थापना निम्न
० गुणों विद्यार्थियों द्वारा प्राप्त कुल किलिमिटी इतनी रहेगा।
मूल्य २ रुपया है प्रतिवर्ष के अन्तर्गत निर्वाह गोलियो।

निर्णय सं १०, विद्यालय भवन निर्माणवा लागि प्रस्तावित
स्वातन्त्रतावादी दृष्टिकोणबाट उपयुक्त रहेकोले उक्त
स्वातन्त्रता भवन निर्माण गर्दा वहाँमार्ग प्रतिकूल नहुने,
भूखण्डमा सुविधा नहुने, कुनै सफाई क्षेत्र नभए,
नेर्वाकोलाको सफाई गर्न नसकिने प्रतिकूलता जस्तै गरी
निर्णय गरियो।

[illegible]

D. Consultation Meeting Minute with stakeholders related to existing graveyards

आज मिति २०७७ साल फागुन १३ गतेका
दिन यहाँ बाँके गाउँपालिका नं. ५ का
नयाँ उपत्यका श्री सुमी बहादुर तामाङ, ज्यूको
उपस्थितिमा बाँके ज्यूको नयाँ उपत्यका बमोजिम
उत्तावहनु मिति इत्यन्त गरी नयाँ उपत्यका
बमोजिम निर्णय गरियो ।

उपस्थिति:

१. श्री सुमी बहादुर तामाङ, नयाँ उपत्यका (९८९९२९३३३)
२. श्री राजनी तामाङ, नयाँ उपत्यका (९८८८२९३३३)
३. श्री सुरेश तामाङ, " " (९८८०२९३३३)
४. श्री बुद्धिमान राईवा, " " (९८९३९३३३३)
५. श्री नरकुमार विक, " " (९८८०२९३३३)
६. श्री सुभा श्रेष्ठ, " " (९८८०२९३३३)
७. श्री प्रेमबहादुर नेगी तामाङ (९८९९२९३३३)
८. श्री विष्णुप्रसाद गौतम, प्र.फ. शाहवा, श्री. वि. (९८९९२९३३३)
९. श्री विमल तामाङ, धनजोखी, विमल (९८९९२९३३३)
१०. श्री बालु, बाँकेवा, विमल (९८९९२९३३३)
११. श्री विष्णुप्रसाद, प्र.फ. शाहवा, श्री. वि. (९८९९२९३३३)
१२. श्री विष्णुप्रसाद, प्र.फ. शिवकुमार, श्री. वि. (९८९९२९३३३)
१३. श्री राजकुमार तामाङ, धनजोखी, विमल (९८९९२९३३३)
१४. श्री श्याम गौतम, धनजोखी, विमल (९८९९२९३३३)
१५. श्री मोला राउत, नयाँ उपत्यका, प्र.फ. शाहवा, श्री. वि. (९८९९२९३३३)
१६. श्री विमल तामाङ, धनजोखी, विमल (९८९९२९३३३)
१७. श्री धनजोखी तामाङ, धनजोखी, विमल (९८९९२९३३३)
१८. श्री सुभा तामाङ, " " (९८९९२९३३३)
१९. श्री बालु तामाङ, " " (९८९९२९३३३)
२०. श्री नरकुमार तामाङ, " " (९८९९२९३३३)
२१. श्री सुकुमार तामाङ, " " (९८९९२९३३३)
२२. श्री सुकुमार तामाङ, " " (९८९९२९३३३)
२३. श्री हिमाल तामाङ, " " (९८९९२९३३३)
२४. श्री भवमान तामाङ, " " (९८९९२९३३३)
२५. श्री पवित्रा धनजोखी तामाङ, " " (९८९९२९३३३)

25. श्री गंगाधर तामाडो विष्णु सफल	श्री	(5063209390)
26. श्री रामचंद्र धलान (ध्यानीप)		
27. श्री चंद्रलाल तामाडो ध्यानीप - धावू		(500764649)
28. श्री अजली ध्यानीप	श्री	
29. श्री सलोनी तामाडो	सलोनी	
30. श्री मनभाया तामाडो	मन भाया	
31. श्री तुल लहादुर वास्को	श्री	
32. श्री चंद्रन. वाईवा	चंद्रन	(506589566)
33. श्री सुजय तामाडो	सुजय	(506764649)
34. श्री गंगल तामाडो	गंगल	(508994788)
35. श्री विलीमया धिडो	विलीमया	(509202586)
36. श्री सुरकुमार तामाडो	सुरकुमार	(500500050)
37. श्री मिना इमी तामाडो	मिना	(506764649)
38. श्री दाउली तामाडो	दाउली	(508335965)
39. श्री दिपेंद्र दाउली	दिपेंद्र	
40. श्री दिलकर धिडो	दिलकर	
41. श्री दिलाल वाईवा	दिलाल	(506882550)
42		
43		
44		
45		
46		
47		
48		
49		

प्रामाणिक अतिथि :-

- 22 भूपेन्द्र अर्मान - सभाजि विकास विद्या, PRSP-DSC - 9851039940
- 23 रिकेश चिन्तकार - वातावरण विद्या, ।। - 9801877684
- 24 प्रकाश पाठे - लैंगिक समानता समीक्षा विद्या, 9851550815
- 25 पैरीना पाठक - सामाजिक तथा वातावरण सुरक्षा मंत्रि PRSP-DSC-9801877674
- 26 इ.इ.जी.एस. - DCPDV (एन इ.इ.जी.एस.) 9844873657

प्रस्तावः :-

१. चिह्न छाट (धुर्सा) अन्यत्र व्यवस्थापन गरि विद्यालय भवन निर्माण गर्ने सम्बन्धमा ।

निर्णयः :-

निर्णय नं-१, प्रस्ताव नं १ मा छि कलफल गर्दा यस धात्रे गाउँपालिका वडा नं-१ को इन्भेष्टमेन्टमा अवस्थित वि.नं-५३६ को करिब १० रोपनी क्षेत्रफलको सार्वजनिक जग्गा सडकको दाहिने परम्परागत रूपमा धुर्सा (चिह्न छाट) को रूपमा प्रयोग गर्दै आएकोमा यस गाउँपालिका वडा नं-१ को सौरमा संचालनमा रहेको श्री आदर्श मा.वि. संचालनका लागि विद्यालयलाई आवश्यक पर्ने भए संचालनका लागि निर्माण गर्ने परीत जग्गा नभएकोले हाल परम्परागत रूपमा सडकको दाहिने आएको धुर्सा (चिह्न छाट) लाई हालको स्थानबाट तत्काल अन्यत्र व्यवस्थापन गर्ने निर्णय गरियो ।

निर्णय नं २,

निर्णय नं १ मा उल्लेखित हाल संचालनमा रहेको धुर्सा (चिह्न छाट) व्यवस्थापन गर्ने सम्बन्धमा भविष्यमा निर्माण गरिने विद्यालयको संचालनका लागि २ विद्यालय संचालनका लागि धात्रे गाउँपालिकाको कार्यालय महादेव बेसी धादिङ्गको मिति २०७५/०८/०४ को पर्स ०७७७ च.नं. ८०६ को पत्र तथा निर्णय नं १० मा उल्लेखित वि.नं-५३६ को करिब १० रोपनी क्षेत्रफल जग्गा विद्यालयलाई शौचालयका लागि दिइकोले उक्त जग्गा कम्पाउण्ड भन्दा बाहिर क्षतिमा ५०० रिटरको दूरीमा पर्ने प्रस्तावित चिह्न छाट स्थल नं १ नुरेकुम डाँडाको रहेको सार्वजनिक जग्गा वा उक्त विद्यालय कम्पाउण्डको करिब १२० रिटर पूर्व, बाहिरीको फाँटोमा रहेको सार्वजनिक जग्गा प्रस्तावित स्थल नं २ को सार्वजनिक जग्गा स्थापना गर्दा वातावरणीय प्रदूषण र धार्मिक, सामाजिक तथा सांस्कृतिक रूपमा कुनै अप्ठेरो तपने नभएकोले हालको स्थापना प्रस्तावित स्थापना धुर्सा (चिह्न छाट) व्यवस्थापन गरिने वि.नं-

३३६ को सार्वजनिक जग्गा तथा श्री फा. वि. वि. को भवन निर्माण
 गर्न एवं सरोकारवालाहरू सहित भवन निर्माण सरोकारवाला, एवं -
 समुदाय तथा नडा कार्यालयसँग सहकार्य गरी निर्माण गर्न सहमत
 निर्णय गरियो।

खाने: *[Signature]* *[Signature]* *[Signature]* *[Signature]*
[Signature] *[Signature]* *[Signature]* *[Signature]*
[Signature] *[Signature]* *[Signature]* *[Signature]*
 टेक. वि. *[Signature]* *[Signature]*





लिखित आज मिति २०७८ साल चैत्र २५ गते आइतबारका दिन हामी जुरेयुम निवासी निम्न व्यक्तिहरु बाके ५ इमेभज्याडमा भेला भइ निम्न विषयमा छलफल गरी निम्न निर्णय गरि दियो ।

उपस्थिति

- १) श्री वीर वंश तामाङ धाकु-२ जुरेयुम — श्री
 - २) श्री विजिता तामाङ धाकु-२ जुरेयुम — विजिता
 - ३) श्री शेर वंश तामाङ धाकु-२ जुरेयुम — शेर
 - ४) श्री कालि तामाङ धाकु-२ जुरेयुम — काली
 - ५) श्री छेदु विडो तामाङ धाकु-२ जुरेयुम — छेदु
 - ६) श्री उम्ली तामाङ धाकु-२ जुरेयुम — उम्ली
 - ७) श्री दिङ्गु वंश तामाङ धाकु-२ जुरेयुम — दिङ्गु
 - ८) श्री प्रेमल वंश तामाङ धाकु-२ जुरेयुम — प्रेमल
 - ९) श्री तवरजु तामाङ धाकु-२ जुरेयुम — तवरजु
 - १०) श्री लुक्छे गंगी धाकु-२ जुरेयुम — लुक्छे
 - ११) श्री मय वंश तामाङ धाकु-२ जुरेयुम — मय
 - १२) श्री हड वंश विडो धाकु-२ जुरेयुम — हड
 - १३) श्री विमल तामाङ धाकु-२ जुरेयुम — विमल
 - १४) श्री सुनुनी तामाङ धाकु-२ जुरेयुम — सुनुनी
 - १५) श्री मोह वंश तामाङ धाकु-२ जुरेयुम — मोह
 - १६) श्री निल वंश तामाङ धाकु-२ जुरेयुम — निल
 - १७) श्री रमेश्वर नेगी धाकु-२ जुरेयुम — रमेश्वर
 - १८) श्री अमर शिष्ठ धाकु-२ जुरेयुम — अमर
- प्रस्तावित: श्री विमल तामाङ धाकु-२ जुरेयुम — विमल
- १) शवदहन स्थल सम्बन्धमा ।

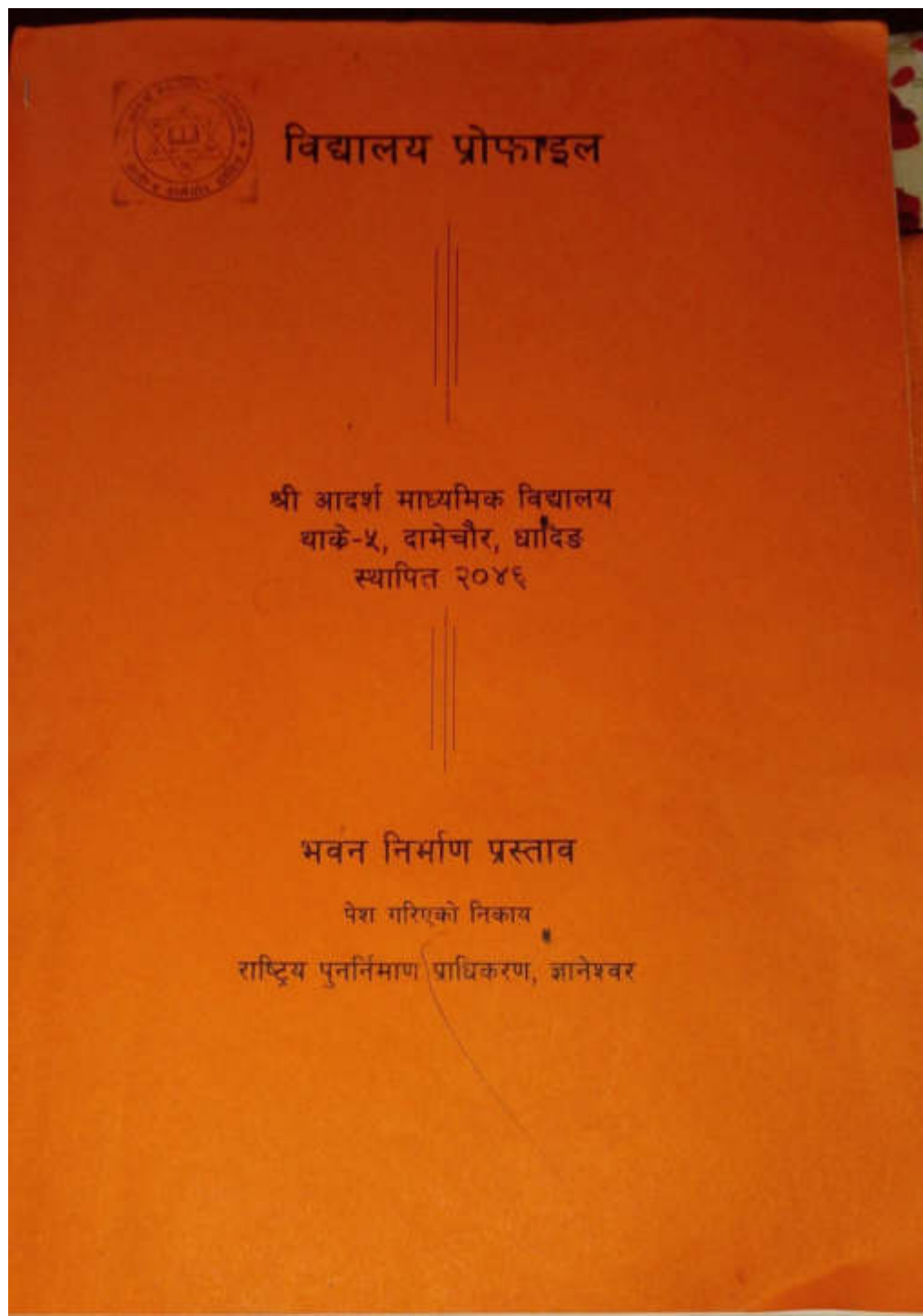
निर्णयहरु

प्रस्तुत प्रस्ताव उपर छलफल गर्दा बाके गाउँपालिका वडा नं ५ स्थित इमेभज्याडमा रहेको सार्वजनिक जग्गामा बाके गाउँपालिका वडा नं ५ का केहि टोलहरुका मत शरीरका अस्थि परम्परागत रुपमा विसर्जन गर्दै आइरहेकोमा हाल उक्त स्थलमा विद्यालय भनव बनाउने भनी सिंगो समुदायले निर्णय गरेपछि इमेभज्याडबाट ५०० मिटर माथि रहेको स्थल नं १ मा शवदहन स्थल सादो यस टोललाई कुनै असर नपर्ने निर्णय गरियो ।

शेर काली श्री छेदु
विजिता
उम्ली प्रेमल विमल
मय तवरजु दिङ्गु
सुनुनी मोह निल
रमेश्वर अमर
विमल
प्रमाणित
प्रधानाध्यापक

(१०)

E. School Details





श्री आदर्श माध्यमिक विद्यालय
थाके-५, दामेचौर, धादिङ

आवश्यक विवरण तथा सूचनाहरु

विद्यालयको नाम	श्री आदर्श माध्यमिक विद्यालय
जिल्ला	धादिङ
गाउँपालिका	थाके
वडा नं	५
टोलको नाम	दामेचौर
प्रदेश	बागमती
विद्यालय स्थापना मिति	वि.सं २०४६/११/०१
विद्यालय कोड नं	३००४७०००८

कक्षागत तथा छात्रछात्रागत विद्यार्थी विवरण :

कक्षा	बालविकास	१	२	३	४	५	६	७	८	९	१०	जम्मा
छात्र	६	१०	९	१०	९	१०	३०	२४	१८	१२	१२	१५०
छात्रा	९	८	१०	१०	१५	१६	२०	२७	२०	२५	२१	१८१
जम्मा	१५	१८	१९	२०	२४	२६	५०	५१	३८	३७	३३	३३१

जातिगत विद्यार्थी विवरण

जातिजाति	सङ्ख्या
ब्राम्हण क्षेत्री	१
जनजाति	३२२
दलित	६
सिमान्तकृत	२

शिक्षक विवरण :

तह	प्राथमिक		निम्न माध्यमिक		माध्यमिक		बालविकास		कर्मचारी	
	महिला	पुरुष	महिला	पुरुष	महिला	पुरुष	महिला	पुरुष	महिला	पुरुष
संख्या	३	२	१	३	१	३	१	०	२	०
जम्मा	५		४		४		१		२	

(१)

(Signature)
प्रधानाध्यापक
विष्णुप्रसाद गौतम



क) विद्यालयको ऐतिहासिक पृष्ठभूमि

जिल्ला धादिङ बाहेको गाउँपालिका वडा नं. ५ मा रहेको यस श्री आदर्श माध्यमिक विद्यालय २०४६ साल फागुन १ गते देखि जिल्ला शिक्षा कार्यलयबाट कक्षा १ को अनुमति प्राप्त गरी सञ्चालनमा आएको हो । यस विद्यालयको स्थापना हुनु पूर्व यस ठाउँमा कुनै विद्यालय थिएनन् । समाजका केहि चेतनशील नागरिक र तात्कालिन जनप्रतिनिधि (प्रधानपञ्च) स्व. कर्णबहादुर तामाङको सक्रियतामा तात्कालिन जिल्ला पंचायत सचिवालय शिक्षा शाखाबाट विद्यालय संचालनको अनुमति लिएर कक्षा १ को पठनपाठन सुरु गरिएको थियो । पहिले यो विद्यालय लक्ष्मीको रुख मुनि स्याउलाले वारेर विद्यालय संचालन गरिएको थियो भने पछि गाउँलेहरु सबैको सहयोगमा ढुगा माटो र जस्ताको तीनकोटे सानु भवन तयार गरी पठनपाठन सुरु भएको यस विद्यालयमा हाल कक्षा बालविकास देखि कक्षा १० सम्मको पठनपाठन हुन्छ । यस विद्यालयको सेवा क्षेत्रमा तामाङ, दलित, र चेपाङ जातिको मात्र बसोवास रहेको छ । यस विद्यालयमा अध्ययन गर्ने बालबालिकाहरु पनि यीनै जातिका मात्र रहेका छन् । यहाँका मानिसहरुको आर्थिक अवस्था अति नै दयनीय रहेको छ । आर्थिक, सामाजिक तथा चेतनाका दृष्टिले अति पछाडी रहेको कारण त्यसको सोभो प्रभाव विद्यालयमा समेत परेको छ । हरेक दृष्टिले अति पछाडी रहेदा रहँदै पनि समाजका केहि अग्रजहरुको सहयोग, समर्थन र अगुवाईमा विभिन्न कठिनाईका बावजुत यो विद्यालयको अवस्थामा केहि सुधार भएको छ । २०६८ सालबाट आफ्ना बालबालिकाहरुलाई एस.एल.सी. र एस.इ.इ.मा सहभागी गराउँदै आएको यस विद्यालयको सिकाइ उपलब्धि साधन र स्रोतको न्युन उपलब्धता हुँदाहुँदै पनि संतोषजनक रहनु सकारात्मक पक्ष हो ।

विद्यालयको भौगोलिक अवस्था :

यो विद्यालय राजधानी काठमाण्डौबाट ४२ कि.मि. को दूरीमा र नौबिसे बजारबाट पश्चिम दक्षिण १६ कि.मि. दूरीमा अवस्थित छ । यो विद्यालय नेपालको सर्वाधिक पुरानो राजमार्ग त्रिभुवन राजपथ (बाइरोड)को सन्निकट रहेकोले विद्यालयमा आवत जावत गर्नका लागि सजिलो छ । यो विद्यालयको तीन तिर त्रिभुवन राजपथले घेरेको छ भने दक्षिण तर्फ अग्लो भीर रहेको छ । हाल राजमार्गले आफ्नो साथै सिमाना कायम गर्दा यो विद्यालय सडकको २५ मिटर क्षेत्रभित्र पर्ने देखिएको छ । प्राथमिक तह सम्मका लागि हालको विद्यालय भवन पर्याप्त भएपनि मा.वि. तहका लागि पर्याप्त नभएको र थप भवन बनाउने ठाउँ पनि नभएकाले यो विद्यालय यस स्थानबाट अन्यत्र सार्नेपर्ने देखिन्छ । यो विद्यालय समुन्द्र सतहदेखि १५ सय मिटरको उचाइमा रहेकोले यहाँ लेकाली चिसो हावापानी पाइन्छ । त्यसकारण हिउँदमा निकै जाडो हुन्छ भने वर्षामा खासै गर्मीको अनुभव हुँदैन ।

Gandari
प्रधानाध्यापक
विष्णुप्रसाद गौतम
श्री आदर्श मा.वि.
काठे-५, दार्चौल धादिङ



विद्यालयको आर्थिक एवं भौतिक अवस्था

विपन्न तामाङ दलित र चेपाङ समुदायमा रहेको यो विद्यालयको आर्थिक अवस्था निकै दयनीय रहेको छ । अभिभावकहरु स्वयंको आर्थिक अवस्था कमजोर भएका कारण त्यसको सोभो प्रभाव विद्यालयमा पर्नु स्वभाविकै हो । आर्थिक अवस्थासँगै यहाँका मानिसहरुको चेतनाको स्तर समेत निकै नाजुक छ । अधिकांश मानिसहरु कृषि पेशामा संलग्न हुनु, भौगोलिक अवस्था भिरालो र खेतिपातीका लागि योग्य नहुनु, अभिभावकमा शिक्षा र चेतनाको स्तर न्यून रहनु आदि यहाँका मानिसको गरिबीको कारण हो ।

विद्यालयको भौतिक संरचना

	प्रकार	कोठा संख्या	कैफियत
भवन नं १	पक्की	८	७२ सालको भूकम्प पछि रातो स्टिकर लागेको
	कच्ची	४	प्रि-फ्याब बोर्ड भत्कन थालेको
भवन नं २	पक्की	४	

नयाँ भवन निर्माण गर्नुपर्ने कारणहरु:

- १) विद्यालयको भवन रहेको जग्गाको क्षेत्रफल जम्मा १५ (डेढ) रोपनी मात्र रहेको ।
- २) विद्यालयको तह अपग्रेड भई नि.मा.वि.बाट मा.वि. भएको तर कक्षाकोठा थप गर्ने जग्गा नभएको ।
- ३) विज्ञान प्रयोगशाला र आइ.सि.टी. का लागि कोठाको अभाव भएको ।
- ४) विद्यालयको तीन तिरको जमिन त्रिभुवन राजपथको २५ मिटर भित्र पर्ने देखिएको ।
- ५) विद्यार्थीहरुका लागि खेलकूद मैदान नभएको ।
- ६) हालको विद्यालयको ८ कोठे भवन २०७२ सालको भूकम्पका कारण कमजोर भएको र रातो स्टिकरबाट जोखिमपूर्ण भनी संकेत गरिएकोले जुनसुकै बेला भत्कने खतरा भएको ।
- ५) हाल विद्यालय रहेको स्थानको चारैतिर भीर र पहरु भएको ।

(२)

Signature
प्रधानाध्यापक
 विष्णुप्रसाद गौतम
 श्री आदर्श मा.वि.
 धादि-४, दाजेचौर धादि



प्रस्तावित नयाँ भवनमा विद्यालय स्थानान्तरण गर्दाको फाइदाहरु

- १) प्रस्तावित जग्गाको क्षेत्रफल करिब १० रोपनी रहेकाले विद्यार्थीहरुका लागि आवश्यक मात्रामा भवन तथा कक्षा कोठा बनाउन सकिने ।
- २) प्रस्तावित स्थानमा विद्यालय निर्माण भएमा खेलकूदका लागि पर्याप्त मैदान हुने ।
- ३) विद्यालयको तह अपग्रेड गरी स्नातक सम्मको पढाइ यसै स्थानमा गर्न सकिने ।
- ४) नजीकका २ आधारभूत विद्यालयहरुलाई यसै विद्यालयमा मर्ज गर्न सकिने ।
- ५) भौगोलिक दृष्टिकोणले सबै टोलहरुलाई बीच र पायक पर्ने ।
- ६) अब निर्माण हुने विद्यालय भूकम्प प्रतिरोधी बन्ने भएकाले कुनै किसिमको जोखिम नहुने ।
- ७) अबको विद्यालय भवनमा विज्ञान प्रयोगशाला, पुस्तकालय, आइ.सि.टी. कम्प्युटर ल्याब समेत हुने हुँदा सिकाइ व्यवस्थित र प्रभावकारी भई विद्यार्थीको औषत सिकाइ उपलब्धी वृद्धि हुने र विद्यालयको समग्र शैक्षिक गुणस्तर बढ्ने ।

नयाँ भवन निर्माण हुँदा लाभान्वित जाति तथा परिवार सङ्ख्या :

जाति	लाभान्वित प्रतिशत	कैफियत
जनजाति	९७.२९ %	होल विद्यालयमा रहेको विद्यार्थी संख्याको आधारमा प्रतिशत कायम गरिएको छ तर विद्यालय नयाँ प्रस्तावित स्थानमा संचालन भएमा अन्य विद्यालयहरु समेत मर्ज हुने भएकाले यसमा परिवर्तन हुन सकोछ ।
ब्राम्हण क्षेत्री	०.३० %	
दलित	१.८१ %	
सिमान्तकृत	०.६० %	

(२)

S. Prasad
प्रधानाध्यापक
 विष्णुप्रसाद गौतम
 श्री आदर्श मा.वि.
 मोह-५, दानेश्वर धादिङ



शवदहन स्थल (ध्वसा) को ऐतिहासिक पृष्ठभूमि

यो स्थान पहिलेदेखि नै शवदहन स्थलको रूपमा प्रयोग हुँदै आएको हो भन्ने कुरा यहाँका जिउंदा साक्षीको रूपमा रहेका वयोवृद्धहरुले बताउँदै आएका भएपनि ठ्याक्कै तिथिमिति बताउन भने कोही सक्दैनन् । पहिला प्रत्येक टोलको आ-आफ्नै टोल नजिक छुट्टा छुट्टै चिहान भएको तर पछि नजिकका चिहानहरु चरनको रूपमा प्रयोग गरी विभिन्न टोलको एउटै सामुहिक चिहानको रूपमा यो स्थललाई प्रयोग गर्न थालेको जानकारीहरु बताउँछन् । चिहानको इतिहासको जानकारी दिने केही शिलालेख वा पुरा प्रमाणहरु नभएकाले यसको प्रयोग कति पुस्तादेखि हुँदै आयो भन्ने केही जानकारी भने हुन सकेको छैन । यो चिहान तामाङ समुदायले मात्र प्रयोग गर्दै आइरहेका छन् ।

चिहानमा मृत शरीर जलाइ खरानी बनाउने र त्यो खरानीलाई जम्मा गरी एउटा युप्रो बनाईन्छ जसलाई ध्वसा भनिन्छ ।

चिहान भएको जमिनको प्रकार तथा यसको संचालन वा व्यवस्थापन समिति

चिहान भएको जग्गा सार्वजनिक जग्गा हो । चिहान प्रयोगकर्ताहरुको कुनै समिति वा समूह केही नभएको ।

चिहानमा भएका माने निर्माण गर्ने व्यक्तिहरुको नामावली

उक्त चिहान डाँडामा ३ ओटा माने रहेकोमा सडक विस्तारसँगै एउटा (बडा अध्यक्ष भूमिबहादुर तामाङको बज्रको) माने बडा अध्यक्षको निर्देशनमा भत्काइएको र अब जम्मा २ (दुई) ओटा माने मात्र बाँकी रहेका छन् । माने निर्माण गर्ने व्यक्तिको नामावली तपसिलमा उल्लेख गरिएको छ ।

क्र.सं.	नाम	टोल	कैफियत
१	भूमि व. तामाङ	सल्ले	बडा अध्यक्ष
२	इन्द्र व. लामा	दामेचौर	

Signature
 प्रधानाध्यापक
 विष्णुप्रसाद गौतम
 श्री आदर्श मा.वि.
 बाँके-५, दामेचौर धादिङ



विद्यालय भवन निर्माणका लागि संस्कारवालाहरूको सहमति तथा मञ्जुरीनामा

उक्त स्थानमा भएको चिहान अन्यत्र सारी सो स्थानमा विद्यालय भवन निर्माण गर्ने भनी पटक-पटक निर्णय भएको र उक्त गरिएको निर्णय पत्रमा सबैको सहमतिका साथ यस अधि नै हस्ताक्षर भइ सकेको कुरा जानकारी गराउँदै पुनः आवश्यक कार्याय सामुहिक सहमति र मञ्जुरीको पत्र तथा निर्णय प्रतिलिपी यसै प्रोफाइल साथ पेश गरिएको छ ।

धार्मिक मान्यत अनुसार चिहान सार्नका लागि पुजारी (लामा)ले केही गर्न पर्ने वा नपर्ने

यस प्रस्तावित शवदहन स्थलदेखि करिब ५०० मिटर माथि अर्को शवदहन (ध्वसा) नै रहेको र सो ध्वसा अन्य टोलवासीहरूले प्रयोग गर्दै आइरहेको हुनाले सो स्थानमा मृत शरीर दाह संस्कारको लागि लैजान कुनै पूजा आजा वा धार्मिक कार्य तथा विधि केही गर्नु नपर्ने ।

प्रस्तावित स्थानमा विद्यालय स्थापना गर्दा विद्यार्थी तथा शिक्षकहरूलाई शिक्षण सिकाइ कार्यमा मनोवैज्ञानिक असर पर्ने नपर्ने ।

प्रस्तावित शवदहन स्थलमा विद्यालय निर्माण तथा सिकाइ क्रियाकलाप संचालन गर्दा कुनै असर पर्दैन किनभने :-

- १) उक्त स्थान मृत शरीरलाई पुर्ने ठाउँ नभइ केवल अस्थि तथा खरानीको ढिस्को उठाउने ठाउँ मात्र भएकोले ।
- २) हाल संचालनमा रहेको आदर्श मावि को जग्गा पनि पहिले शवदहन स्थल नै भएको तर त्यसको कुनै असर नपरेको, हाल सार्नुपर्ने कारण त्यो नभएको ।
- ३) उक्त स्थानका वरिपरी यत्रतत्र मानिसहरूले घर बनाइ बसोबास गर्ने थालेकाले विद्यार्थीमा कुनै डर बास नहुने ।
- ४) उक्त ठाउँको नजिकै वडा कार्यालय बन्न लागेको हुनाले ।
- ५) उक्त स्थानमा विद्यालय निर्माण भएपछि शवदहन स्थल ५०० मिटर पर स्थानान्तरण हुने भएकोले कुनै असर नपर्ने ।

(६)

Signature
प्रधानाध्यापक
विष्णुप्रसाद नौतम
श्री आदर्श मा.वि.
भर्तृ-५, दलेचौर धदिङ



चिहान सार्ने प्रस्तावित जग्गा कस्ती जग्गा हो ? नीजि वा सार्वजनिक

उक्त जग्गा सार्वजनिक हो र सो स्थान पनि शवदहन कै रूपमा प्रयोग हुदै गरेको स्थान हो ।

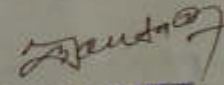
उक्त स्थानको प्रयोग गर्ने प्रयोगकर्ताद्वारा शवदहनका लागि स्वीकृति दिने निर्णय भएको ।

चिहानको रूपमा प्रयोग हुदै आएकोले प्रयोगका लागि गा.पा.को सिफारिस आवश्यक नपर्ने ।

प्रस्तावित चिहान सार्ने स्थल थाके ५ जुरेथुममा पर्ने र उक्त स्थानका बासिन्दाहरु पनि तामाङ समुदायका मात्र भएकोले सो उपभोगका लागि कुनै अप्ठ्यारो नपर्ने ।


प्रस्तावित चिहान स्थल नं १ को नजिक कुनै बस्ती नपर्ने र सो स्थानमा चिहान स्थानान्तरण गर्दा धार्मिक, सांस्कृतिक र अन्य कुनै असर नपर्ने ।

हुमेभञ्ज्याङ स्थित शवदहन स्थलमा विद्यालय सार्ने र जुरेथुम डाँडामा सो चिहान सार्दा केही हानि नहुने वरु उक्त स्थानमा सुविधा सम्पन्न विद्यालय भवन निर्माण हुँदा यस क्षेत्रका बालबालिकाहरुले गुणस्तरीय शिक्षा प्राप्त गर्न सक्ने व्यहोराको PTA को निर्णय भएको कागज सम्लग्न गरिएको ।


प्रधानाध्यापक
विष्णुप्रसाद गौतम
श्री आदर्श मा.वि.
बागेश्वर-४, रामेछौर पश्चिम

F. Teacher/parent meeting minute

आज मिति २०७८ साल वैशाख २२ गते शनिवार दिन वरु श्री आदर्श माविबाटै साविक विद्यालय बाटै १ को शिक्षक अभिभावक बैठक शिक्षक अभिभावक सभका अध्यक्ष श्री नरेश्वर शर्माको अध्यक्षतामा वसी निम्न विषयमा छलफल गरी निम्न निर्णय गरियो ।



क्र.सं.	पदाधिकारीको नाम	पद	मोबाइल नं.	हस्ताक्षर
१.	श्री नरेश्वर शर्मा	अध्यक्ष	९८२२३४४४४	
२.	श्री भानु शर्मा	सचिव	९८२२३४४४४	
३.	श्री विष्णु शर्मा	"	"	
४.	श्री रमेश शर्मा	"	"	
५.	श्री प्रदीप शर्मा	"	"	
६.	श्री रमेश शर्मा	"	"	
७.	श्री रमेश शर्मा	"	"	
८.	श्री रमेश शर्मा	"	"	
९.	श्री रमेश शर्मा	"	"	
१०.	श्री रमेश शर्मा	"	"	
११.	श्री रमेश शर्मा	"	"	
१२.	श्री रमेश शर्मा	"	"	
१३.	श्री रमेश शर्मा	"	"	
१४.	श्री रमेश शर्मा	"	"	
१५.	श्री रमेश शर्मा	"	"	
१६.	श्री रमेश शर्मा	"	"	
१७.	श्री रमेश शर्मा	"	"	
१८.	श्री रमेश शर्मा	"	"	
१९.	श्री रमेश शर्मा	"	"	
२०.	श्री रमेश शर्मा	"	"	
२१.	श्री रमेश शर्मा	"	"	

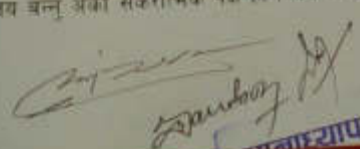
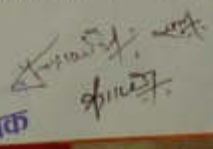


प्रस्तावहरू

१) विद्यालय स्थानान्तरण गर्ने समुदायको निर्णय सम्बन्धमा ।

निर्णयहरू




प्रस्तुत प्रस्ताव माथि छलफल गर्दा यस श्री आदर्श माविबाटै भवन र कक्षा कोठा पर्याप्त नभई नजिकै रहेको हुने भन्नेमाथि स्थित साविक जग्गामा स्थानान्तरण गर्ने समुदायको निर्णय उचित भएको र श्री स्थानमा विद्यालयको तथा भवन निर्माण भई सो ठाउँमा विद्यालय संचालन हुँदा राम्रोलाइ गर्ने जग्गामा नहुने बरु यो स्वागत योग्य निर्णयले निम्न फाइदा हुने देखिन्छ -

- १) कक्षा कोठा तथा खेल मैदान पर्याप्त हुन गइ शिक्षण सिकाइ प्रभावकारी हुने ।
- २) शिक्षण सिकाइका लागि साइन्स ल्याब, कम्प्युटर ल्याब, आइ सी टी, कक्षा आदिको व्यवस्था भई सिकाइ उपलब्धी उच्च रहने ।
- ३) भवन तथा कक्षा कोठा पर्याप्त भएमा यसै ठाउँमा कक्षा ११, १२ तथा स्नातक तहको पठनपाठन हुने हुँदा आर्थिक कारणले टाढा गइ अध्ययन गर्ने असमर्थ विद्यार्थीले विधेमा पढाइ छोड्नु नपर्ने ।
- ४) यस विद्यालयको नजिक रहेका अन्य २ विद्यालयलाई मर्ज गरी यो विद्यालयलाई राख्न श्रौत सम्पन्न बनाई गुणस्तरीय सेवा प्रदान गर्ने सकिने ।
- ५) प्रस्तावित स्थान साविक तसपु गाविसको माथि भागमा रहेकोले सिङ्गो तसपुका गाउँटोलहरूलाई पायक पर्ने ।
- ६) प्रस्तावित स्थानको नजिक मानिसहरूका धेरै घरहरू बनेकाले सो स्थान चिहानका लागि उपयुक्त नभएकोले चिहान सारी विद्यालय बन्नु अर्को सकारात्मक पक्ष हो । अतः यसको स्वागत साथ समर्थन गर्ने निर्णय गरियो ।

प्रस्तावकर्ता

G. Students Details

		<p>धात्रे गाउँपालिका</p> <p>गाउँ कार्यपालिकाको कार्यालय</p> <p>महादेववेशी, धादिङ्ग बागमती प्रदेश, नेपाल</p>	
<p>पत्र नं ०६६/०६८</p> <p>च नं ५८४</p>		<p>मिति २०७३/०६/०८</p>	
<p>विषय : विद्यार्थी विवरण सम्बन्धमा ।</p> <p>जो जस सँग सम्बन्ध छ ।</p>			
<p>प्रस्तुत विषयमा यस गाउँपालिका अन्तर्गत सञ्चालित श्री आर्दश माध्यमिक विद्यालयमा तपसिल बमोजिम विद्यार्थी संख्या रहेको व्यहोरा अनुरोध छ ।</p>			
		<p></p> <p>जनिता खनाल</p> <p>शिक्षा युवा तथा खेलकुद शाखा</p>	
		<p>शास्त्रा अधिकृत</p>	
तपसिल			
कक्षा	जम्मा विद्यार्थी संख्या		
बालबिकास	१४		
१	१८		
२	१९		
३	२०		
४	२४		
५	२६		
६	४०		
७	४१		
८	३८		
९	३७		
१०	३३		
जम्मा	३२१		

H. Teacher's Detail



श्री आदर्श माध्यमिक विद्यालय
तक्रे-५, बरमेश्वर, धादिङ
स्थापित २०४६

शिक्षक तथा कर्मचारीको लैंगिक तथा जातिगत विवरण

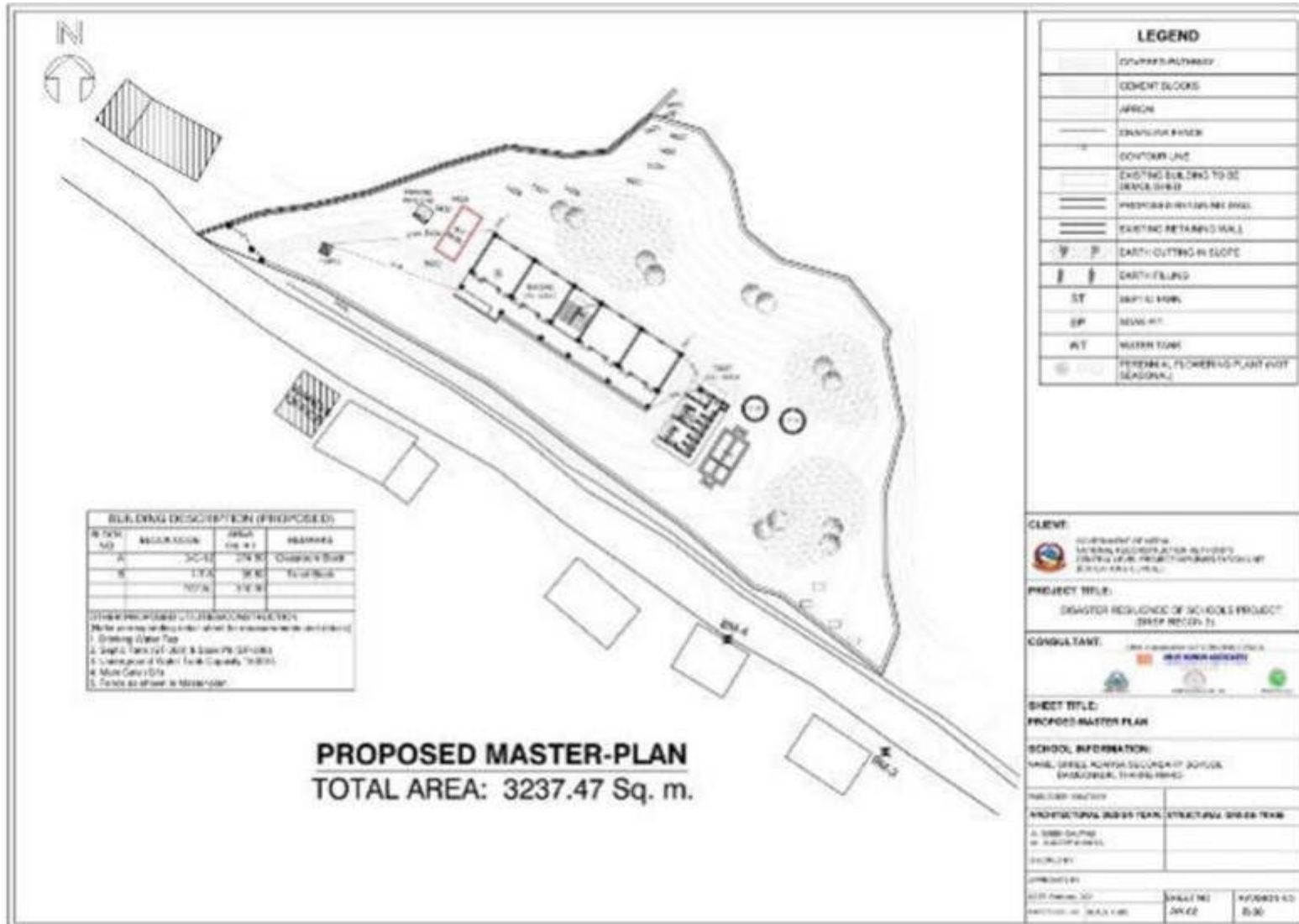
क्र.सं	शिक्षक शिक्षिकाको नाम	शिक्षक, शिक्षिकाको खण्डित विवरण					कैफियत
		लिंग		जातजातिगत विवरण			
		महिला	पुरुष	दलित	जनजाति	अन्य	
१	विष्णुप्रसाद गौतम		✓			✓	प्रधानाध्यापक
२	नारायणप्रसाद पराजुली		✓			✓	शिक्षक
३	विजय खेच		✓		✓		शिक्षक
४	वसन्तकुमार आचार्य		✓			✓	शिक्षक
५	अम्बरा नेपाल रिजाल	✓				✓	शिक्षक
६	रश्मी वाइवा	✓			✓		शिक्षक
७	आशा लामा	✓			✓		शिक्षक
८	बलराम बुढाथोकी		✓			✓	शिक्षक
९	प्रेमप्रसाद उपाध्याय		✓			✓	शिक्षक
१०	मानसिंह महारा		✓			✓	शिक्षक
११	लक्ष्मीकुमारी शोले	✓			✓		शिक्षक
१२	प्रकाश पौडेल		✓			✓	शिक्षक
१३	सुनमाया घलान	✓			✓		शिक्षक
१४	समिला भोण्डन	✓			✓		विद्यालय कर्मचारी
१५	सानुकान्छी जिम्बा	✓			✓		बालविकास सं.का.
१६	सुनिता जिम्बा तामाङ	✓			✓		विद्यालय कर्मचारी

विद्यालयमा कार्यरत शिक्षक-शिक्षिका र प्रशासन कर्मचारीको संख्यात्मक विवरण

जम्मा शिक्षिका संख्या	जम्मा शिक्षक संख्या	प्रशासन र अन्य कर्मचारी जम्मा महिला संख्या	प्रशासन र अन्य कर्मचारी जम्मा पुरुष संख्या	जम्मा महिला संख्या	जम्मा पुरुष संख्या	कुल संख्या
६	८	२	-	८	८	१६

(Signature)
प्रधानाध्यापक
विष्णुप्रसाद गौतम
श्री आदर्श मा.वि.
तक्रे-५, बरमेश्वर धादिङ

I. Proposed Master Plan



Annex 6: Bageswori Secondary School, Dhading

A. Details of the Land Availability, Requirements and Proposed Structures

Details	Area (sq. m.)	Remarks
Total area of land owned by school as per land ownership certificate.	6,011.45	
Total area of Land within existing school boundary	2,478.83	
Total area of land required as per master plan (sq. m.)	2,478.83	
Total area of building proposed for retrofitting (sq. m.)		
Land ownership status of existing land (sq. m.)		
i) With Land ownership certificate	6,011.45	
ii) User right with local government or owner agency approval		
iii) Voluntary donation by private owner		

B. Land ownership Certificate

[illegible]

C. Minutes of Meeting

आज मिति २०७७ साल मंसिर महिना ४ गते विहिवारका दिन श्री बागेश्वरी माध्यमिक विद्यालय, गल्ली-६, बैरेनी, धादिङको विद्यालय व्यवस्थापन समितिका अध्यक्ष श्री केशव रिमाल ज्यूको अध्यक्षतामा बैठक बसी निम्न प्रस्तावमाथि छलफल गरी निर्णय गरियो ।

उपस्थिती

क्र.सं.	नामधर	पद	मोबाइल नम्बर	सही
१	श्री केशव रिमाल	अध्यक्ष	९८५११०१०७१	
२	श्री विन्दा पन्थ	सदस्य	९८६९३२०६६५	
३	श्री शिव प्रसाद खतिबडा	सदस्य	९८४९५७५५६३	
४	श्री राजन श्रेष्ठ	सदस्य	९८५११७२२६०	
५	श्री निर बहादुर पराजुली	सदस्य		
६	श्री विष्णुमाया तामाङ	सदस्य	९८४९९५९७९२	
	श्री सीता अधिकारी	सदस्य	९८४०५३७२९३	
	श्री रामचन्द्र खतिबडा	सदस्य	९८४९७८६९४६	
	श्री राजन प्रसाद अधिकारी	सदस्य सचिव	९८४३४३७३००	
		आमन्त्रित उपस्थिती		
१०	श्री कृष्णहरी श्रेष्ठ	गा.पा. अध्यक्ष	९८५१०८७२५१	

प्रस्तावहरू

प्रस्ताव नं १. विद्यालय निर्माणको लागि जग्गा उपलब्ध गराउने र आवश्यक सहयोग गर्ने सम्बन्धमा ।

निर्णय नं १. यस प्रस्तावमाथि छलफल गर्दा यस विद्यालयको नयाँ भवन निर्माणका लागि विद्यालयको नाममा दर्ता श्रेस्ता कायम भएको सिट नं ९(ड) को कित्ता नं ७९ र ८० को जग्गा उपलब्ध गराउने र भवन निर्माणका लागि अन्य आवश्यक सहयोग गर्ने सर्वसम्मत निर्णय गरियो ।

प्रस्ताव नं २. विद्यालयको जग्गाको चारकिल्ला खुलाउने सम्बन्धमा ।

निर्णय नं २. यस प्रस्तावमाथि छलफल गर्दा विद्यालयले नयाँ भवन निर्माणका लागि उपलब्ध गराउने जग्गाको चार किल्ला निम्नानुसार रहेको व्यहोरा खुलाउने सर्वसम्मत निर्णय गरियो ।



प्रतिलिपि प्रमाणित

पूर्व : वैरेनी स्वास्थ्य चौकीको जग्गा

पश्चिम : राजु बाग्ले र दिपेन्द्र बाग्लेको जग्गा

उत्तर : वैरेनी स्वास्थ्य चौकीले हालसालै खरिद गरेको जग्गा

दक्षिण : राजकुमार पाण्डे, नवराज भण्डारी र गोकर्ण दाहालको जग्गा

प्रस्ताव नं ३. निर्माणबाट निस्केका ढुङ्गा, सिमेण्ट, फलाम आदिको व्यवस्थित ढङ्गबाट थन्काउने सम्बन्धमा ।

निर्णय नं ३. विद्यालय भवन निर्माणको क्रममा आवश्यक पर्ने निर्माण सामग्री तथा अन्य सामग्रीहरूको व्यवस्थित ढङ्गले थन्काउन र सोको उचित व्यवस्थापनको लागि विद्यालयले आवश्यक सहयोग गर्ने निर्णय गरियो ।

प्रस्ताव नं ४. TLC को आवश्यकता सम्बन्धमा ।

निर्णय नं ४. यस विद्यालयको नयाँ भवन निर्माणको लागि हाल कक्षा सञ्चालन भईरहेको भवन भत्काएको अवस्थामा विद्यार्थीहरूको शिक्षण सिकाई क्रियाकलाप यस विद्यालयबाट नजिक रहेको श्री नमुना बागेश्वरी बहुमुखी क्याम्पसको भवनमा सञ्चालन गर्न क्याम्पस व्यवस्थापन समितिसँग सहमति भईसकेको र विद्यार्थीहरू उक्त भवनसम्म ओसारपसार गर्न विद्यालयको स्कुल बस समेत रहेकोले शिक्षण सिकाई प्रक्रियाको लागि TLC को आवश्यकता नपर्ने निर्णय गरियो ।

प्रस्ताव नं ५. विद्यालयको जग्गा अधिकरण हुने सम्बन्धमा ।

निर्णय नं ५. यस प्रस्तावमाथि छलफल गर्दा विद्यालयले नयाँ भवन निर्माणको लागि उपलब्ध गराएको जग्गा वरिपरीको बाटो, सडक आदि चौडा गर्ने योजना आएको खण्डमा समेत विद्यालयको जग्गा सडकको क्षेत्राधिकारभित्र नपर्ने र विद्यालयको जग्गा समेत अधिग्रहण नहुने अवस्था रहेको जानकारी गराउने निर्णय गरियो ।

प्रस्ताव नं ६. निर्माण सामग्री राख्न उचित स्थानको उपलब्ध सम्बन्धमा ।

निर्णय नं ६. यस प्रस्तावमाथि छलफल गर्दा विद्यालय भवन निर्माणका लागि आवश्यक निर्माण सामग्री सुरक्षित ढङ्गले थन्काउन र सोको व्यवस्थापन गर्न विद्यालयले नै उचित स्थान उपलब्ध गराउने निर्णय गरियो ।

प्रस्ताव नं ७. निर्माण कामदारलाई राख्ने अस्थायी आवास अथवा जग्गा उपलब्ध गराउने सम्बन्धमा ।

निर्णय नं ७. यस विद्यालयको भवन निर्माण अवधिभर पठनपाठन कार्य श्री नमुना बागेश्वरी बहुमुखी क्याम्पसको भवनमा सञ्चालन गरिने हुँदा निर्माण कामदारलाई राख्न विद्यालयमा बाँकी रहेको कोठाहरूमध्ये कमिमा ४ वटा र बढीमा ८ वटा सम्म प्रयोग गर्न दिने र त्यतिले मात्र नपुगेमा अस्थायी आवास बनाउन जग्गा समेत उपलब्ध गराउने निर्णय गरियो ।

प्रस्ताव नं ८. विद्यालय निर्माणबाट धार्मिक सांस्कृतिक सम्पदा आदिको प्रत्यक्ष वा अप्रत्यक्ष रूपमा असर हुने सम्बन्धमा ।

[Signature]

[Signature]

[Signature]

[Signature]

[Signature]







[Signature]

प्रस्ताव नं ९. विद्यालय निर्माणवाट पूर्वाधारहरुमा प्रत्यक्ष वा अप्रत्यक्ष असर हुने सम्बन्धमा ।

प्रस्ताव नं १०. वातावरणीय दृष्टिकोणले विद्यालय वरिपरी जोखिमपूर्ण क्षेत्रहरु सम्बन्धमा ।

प्रस्ताव नं ११. प्रस्तावित विद्यालय निर्माणस्थल व्यवस्थापन समितिबाट सर्वसम्मत स्वीकृत गरिएको सम्बन्धमा ।


निर्णय नं ११. यस प्रस्तावमाथि छलफल गर्दा विद्यालयको नाममा दर्ता श्रेस्ता कायम भएको सिट नं १(ड) को कित्ता नं ७९ र ८० को जग्गा विद्यालयको भवन निर्माणको लागि प्रदान गर्ने निर्णय सर्वसम्मत रूपमा विद्यालय व्यवस्थापन समितिबाट स्वीकृत गर्ने निर्णय गरियो ।

विषय



D. Students and Teachers Detail



श्री बागेश्वरी माध्यमिक विद्यालय

SHREE BAGESHWORI SECONDARY SCHOOL

गल्छी गाउँपालिका-६, बैरेनी बजार, धादिङ, नेपाल / Galtchi Rural Municipality-6, Baireni Bazar, Dhading, Nepal

स्थापित : वि.सं. २०१९ B.S. / १९६३ A.D.

फोन नं. : +९७७-०१०-४०३०८५ / Phone No. : +977-010-403085

पत्र संख्या : ०७७/०७८
चलानी नं. : ०४२


मिति : २०७७/०८/०३

श्री इकाई प्रमुख ज्यू
जिल्ला आयोजना कार्यान्वयन इकाई (शिक्षा)
धादिङ्ग ।

विषय : विद्यार्थी विवरण पठाएको बारे ।

महोदय,
उपयुक्त विषयमा यस श्री बागेश्वरी माध्यमिक विद्यालयमा शैक्षिक सत्र २०७७ मा भर्ना भई अध्ययनरत विद्यार्थीहरुको संख्यात्मक विवरण निम्नानुसार रहेको व्यहोरा जानकारी गराइन्छ ।

कक्षा	विद्यार्थीको लिंग, जातजाती सहितको संख्यात्मक विवरण										अग्रगण्य संख्या को संख्यात्मक विवरण
	दलित		जमजाति		अन्य		जम्मा		कुल जम्मा		
	छात्र	छात्रा	छात्र	छात्रा	छात्र	छात्रा	छात्र	छात्रा			
ECD	०	१	०	०	२	१	२	२	४		
१	७	६	२	२	३	६	१२	१४	२६		
२	४	४	१	०	४	४	९	८	१७		
३	१	२	२	३	६	१	९	६	१५		
४	३	३	३	३	४	६	१०	१२	२२		
५	४	२	८	२	७	७	१९	११	३०		
६	४	४	९	१२	१२	१३	२४	२९	५४		
७	११	७	१०	११	२०	११	४१	२९	७०		
८	१०	६	१८	६	१४	६	४२	१८	६०		
९	०	४	१	२	६	९	७	१५	२२		
१०	६	१०	१७	९	१६	१५	३९	३४	७३		
११	३	८	७	९	८	९	१८	२६	४४		
१२	११	४	११	१६	१२	९	३४	२९	६३		
१३	७	२	१६	५	१६	१२	३९	१९	५८		
जम्मा	७६	६७	११६	८८	१४४	१२२	३३६	२७७	६१३		



११/८/७७-०८/०३



श्री बागेश्वरी माध्यमिक विद्यालय

SHREE BAGESHWORI SECONDARY SCHOOL

गल्छी गाउँपालिका-६, बैरेनी बजार, धादिङ, नेपाल

स्थापित : वि.सं. २०१९, १९६३ A.D.

फोन नं. : +९७७-०१०-४०३०८५ Phone No.: +977-010-403085

पत्र संख्या : ०७७/०७८

चलानी नं : ०४९

मिति : २०७७/०८/०३

श्री इकाई प्रमुख ज्यू
जिल्ला आयोजना कार्यान्वयन इकाई (शिक्षा)
धादिङ ।

विषय : शिक्षक तथा कर्मचारी विवरण पठाएको बारे ।

महोदय,

उपरोक्त विषयमा यस श्री बागेश्वरी माध्यमिक विद्यालयमा कार्यरत शिक्षक तथा कर्मचारीहरूको विवरण निम्नानुसार रहेको
व्यहोरा जानकारी गराइन्छ ।

क्र.सं.	शिक्षक कर्मचारीको नामथर	शिक्षक कर्मचारीको खण्डिकृत विवरण					कै
		लिंग		जात जातिगत विवरण			
		महिला	पुरुष	दलित	जनजाती	अन्य	
१	राजन प्रसाद अधिकारी		✓			✓	
२	बलराम खतिवडा		✓			✓	
३	वेद प्रसाद ठकाल		✓			✓	
४	ज्ञान थापा	✓			✓		
५	भिष्म प्रसाद लामिछाने		✓			✓	
६	खिमानन्द पौडेल		✓			✓	
७	सूर्य प्रसाद रिमाल		✓			✓	
८	रामचन्द्र खतिवडा		✓			✓	
९	रामप्रसाद अधिकारी		✓			✓	
१०	तिलक बहादुर अधिकारी		✓			✓	
११	दिपेन्द्र खतिवडा		✓			✓	
१२	दिपेश महर्जन		✓		✓		
१३	मिन बहादुर श्रेष्ठ		✓		✓		
१४	महेश भण्डारी		✓			✓	
१५	वासुदेव भण्डारी		✓			✓	
१६	साम्मराज खतिवडा		✓			✓	
१७	शारदा पोखरेल	✓				✓	
१८	रामबहादुर कार्की		✓			✓	
१९	वासुदेव खतिवडा		✓			✓	
२०	पार्वती पन्त	✓				✓	
२१	शिव प्रसाद रिमाल		✓			✓	
२२	आनन्द खतिवडा		✓			✓	
२३	रमेश रिमाल		✓			✓	
२४	अम्बिका अधिकारी	✓				✓	
२५	भुलक बहादुर कार्की		✓			✓	
२६	शारदा बिहारी	✓				✓	

(Signature)
२०७७-०८/०३/०३

E. Community Status



श्री बागेश्वरी माध्यमिक विद्यालय

SHREE BAGESHWORI SECONDARY SCHOOL

गल्छी गाउँपालिका-६, बैरेनी बजार, धादिङ, नेपाल | Gaichhi Rural Municipality-6, Baireni Bazar, Dhading, Nepal
 स्थापित : वि.सं. २०१९ | Estd. 1963 A.D.
 फोन नं. : +९७७-०१०-४०३०८५ | Phone No. : +977-010-403085

पत्र संख्या : ०३३/०३८

चलानी नं : ०४३

मिति : २०३३/०८/०३

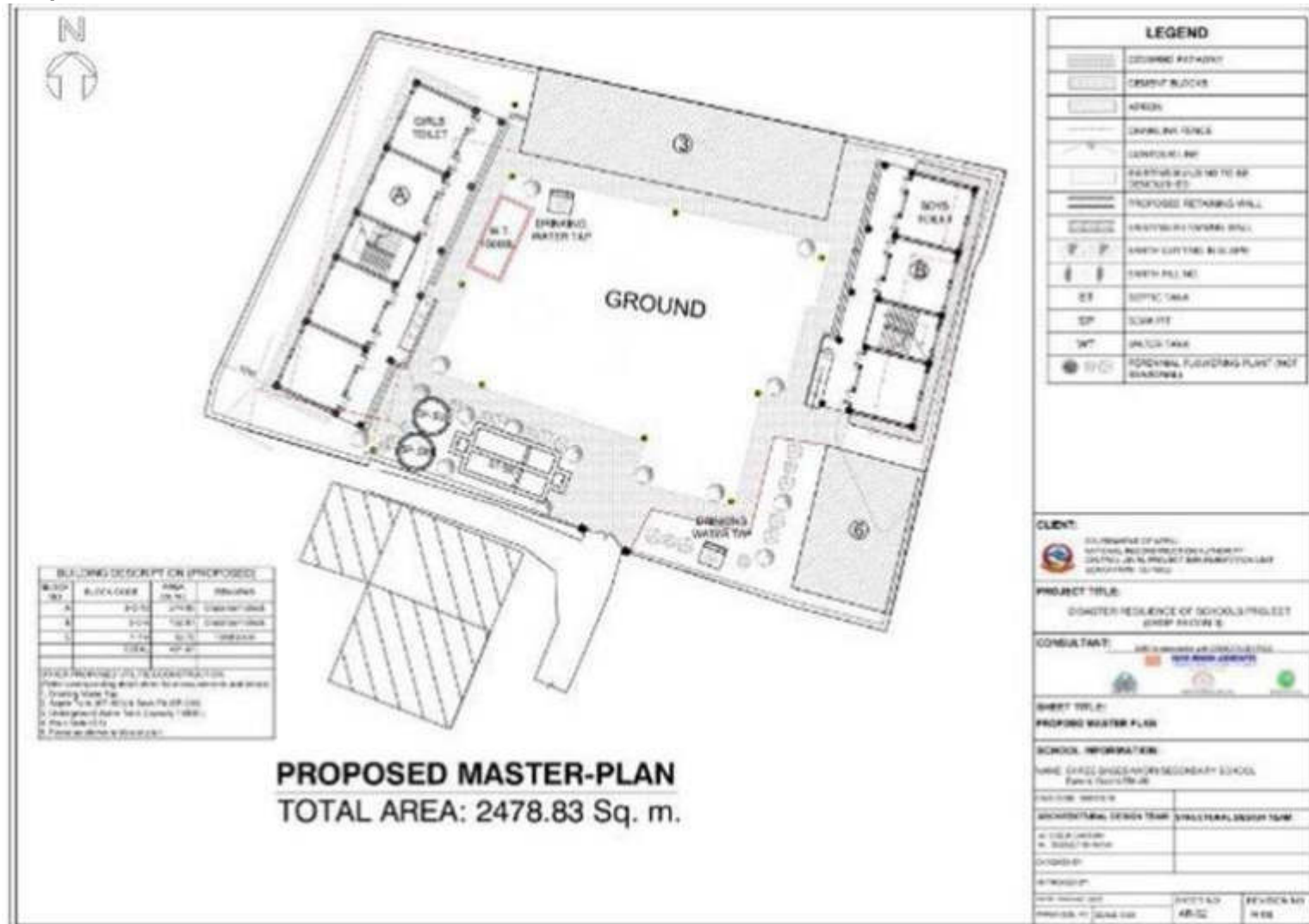
विद्यालयलाई पायक पर्ने समुदाय/गाउँ/टोलको विवरण

क्र.सं.	विद्यालयलाई पायक पर्ने समुदाय/गाउँ/टोलको नामहरू	गा.पा./व.पा.	बडा व	समुदाय/गाउँ/टोलमा रहेका घरधुरी संख्या (बन्दाजी)	विद्यालय सम्मको बन्दाजी दुरी	सबोभन्दा नर्न मूख्य जाति
१	गह्रुडाँडा, मिर्चले, लोरीखर्क	गल्छी	६	दमित १५ जनजाति २० अन्य ३०	३.३ कि.मि.	सार्की, भुवेन, तामाङ बाहुन, शेर्पा
२	कुलुन्डाँडा, छाप, महेश	गल्छी	६	दमित १० जनजाति ७ अन्य २०	२.० कि.मि.	सार्की, तामाङ बाहुन, शेर्पा
३	पलाह, बाँकागाउँ, माहरीचौर	गल्छी	६	दमित १० जनजाति २० अन्य १३	३.३ कि.मि.	सार्की, तामाङ, कानी बाहुन, शेर्पा
४	महेमपोथान, माथीखेत, जिन्नेटार	गल्छी	६	दमित १० जनजाति ३० अन्य २०	१.० कि.मि.	नेवार, तामाङ बाहुन, शेर्पा
५	बैरेनीबजार	गल्छी	६	दमित ५ जनजाति २० अन्य ७०	१.० कि.मि.	नेवार, तामाङ बाहुन, शेर्पा
६	गल्छी	गल्छी	७	दमित ५ जनजाति ३० अन्य २०	३.० कि.मि.	नेवार, तामाङ बाहुन, मुक्तिधाम, शेर्पा
७	भोटेपलाह, खान्दे, भज्जटार	गल्छी	७	दमित २० जनजाति ७० अन्य ६०	६.० कि.मि.	सार्की, तामाङ, कानी बाहुन, शेर्पा
८	कटलपौवा	गल्छी	७	दमित १० जनजाति ४० अन्य २०	४.० कि.मि.	सगर, शेर्पा
९	कम्लेरीटार	गल्छी	७	दमित १० जनजाति १० अन्य ६०	३.० कि.मि.	बाहुन, शेर्पा, नेवार



066-05-03

उपस्थित उपस्थिति



Annex 7: Machhindra Secondary School, Dhading

A. Details of the Land Availability, Requirements and Proposed Structures

Details	Area (sq. m.)	Remarks
Total area of land owned by school as per land ownership certificate.	18,835.19	
Total area of Land within existing school boundary	5,046.33	
Total area of land required as per master plan (sq. m.)	5,046.33	
Total area of building proposed for retrofitting (sq. m.)		
Land ownership status of existing land (sq. m.)		
i) With Land ownership certificate	18,835.19	
ii) User right with local government or owner agency approval		
iii) Voluntary donation by private owner		

B. Land Ownership Certificate

नगरपालिका प्रमुखको कार्यालय
जमगाधनी वार्ड नं. १
सुदूरपश्चिम प्रदेश, कैलाली जिल्ला

अगाधनीको नाम
श्री माधव-१ उ. मा.
२१.११

प्रमाण-पत्र

क्रमांक	प्राप्तकर्ताको नाम	प्राप्तकर्ताको पता	प्राप्तकर्ताको उमेर	प्राप्तकर्ताको शिक्षा	प्राप्तकर्ताको व्यवसाय	प्राप्तकर्ताको सम्पत्ति	प्राप्तकर्ताको अन्य विवरण
१	श्री माधव-१	उ. मा.	२१.११				
२	श्री माधव-२	उ. मा.	२१.११				
३	श्री माधव-३	उ. मा.	२१.११				
४	श्री माधव-४	उ. मा.	२१.११				
५	श्री माधव-५	उ. मा.	२१.११				
६	श्री माधव-६	उ. मा.	२१.११				
७	श्री माधव-७	उ. मा.	२१.११				
८	श्री माधव-८	उ. मा.	२१.११				
९	श्री माधव-९	उ. मा.	२१.११				
१०	श्री माधव-१०	उ. मा.	२१.११				

प्रमाण-पत्र जारी गर्ने अधिकारीको नाम र पता

प्रमाण-पत्र जारी गर्ने मिति

प्रमाण-पत्र जारी गर्ने स्थान

प्रमाण-पत्र जारी गर्ने अधिकारीको हस्ताक्षर

प्रमाण-पत्र जारी गर्ने अधिकारीको मुद्रा

C. School meeting minutes

आज मिति २०७७ मंसिर ४ गते विहिवारा दिन श्री माध्विन्दु माध्यमिक विद्यालय धुलिखेल न.पा. वार्ड नं. ६, रवाहीखोला धादिङ्ग क्षेत्र विद्यालय प्रबन्धन समितिको बैठक यस समितिका अध्यक्ष श्री बच्चुराम उन्नीको अध्यक्षतामा बसी निम्न प्रस्ताव माथि छलफल गरी निर्णय पारित गरीयो।

उपस्थिति

क्र.सं.	नाम धर	पद	मोबाइल नं.	हस्ताक्षर
१.	बच्चुराम उन्नी	अध्यक्ष	९८८९३०८६५	
२.	रामशाज पाङ्क	सदस्य	९८०३४२८०४६	
३.	उमेश राज पाङ्क	"	९८४९२६४२२६	
४.	लिम्बा कुमारी ओझ	"		
५.	प्रमिला भुमालिया	"		
६.	राजेश पाङ्क	"	९८४९४४७२२९	
७.	वेदरा प्रसाद पाङ्क	"	९८५१०७३९५७	
८.	बेराव प्रसाद कुमारेती	"	९८५१०५१७३१	
९.	राम प्रसाद अधिकारी	स.सचिव	९८५१६३९४२९	

प्रस्तावः :-

नं. १. विद्यालय निर्माणका लागि जग्गा उपलब्ध गराउने र आवश्यक सहयोग गर्ने सम्बन्धमा।

निर्णय नं. १. प्रस्ताव नं. १ माथि छलफल गर्दा यस माध्विन्दु माध्यमिक विद्यालयको लागि आवश्यक रहेको पक्की भवन निर्माणका लागि जिल्ला आयोजना कार्यान्वयन ब्याकअफिस विद्यालय भवन निर्माण योजना प्राप्त गर्ने र विद्यालयको स्वामित्वमा रहेको जिल्ला नं. ६ घ मा रहेको विद्यालयको हातामा प्रविधिकले उपयुक्त रहने गरी ठहर गएको विद्यालयको जमीनमा भवन निर्माणको लागि जग्गा उपलब्ध गराउने र निर्माण कार्यमा आवश्यक संपूर्ण सहयोग पुऱ्याउने सर्व-सम्मतिले निर्णय गरीयो।

प्रस्ताव नं. २. निर्माण कार्य गर्दा निस्वेका कुत्ता, सिमेन्ट, पलाम आदि सम्बन्धमा।

निर्णय नं. २. प्रस्ताव नं. २ माथि छलफल गर्दा यस विद्यालयको भवन निर्माण योजना प्राप्त गरी निर्माण

शिक्षा संचालन गर्दा निम्नले वुडा, इडा, बालुना, हिम्रेट, कुलास
आदिको उचित व्यवस्थापन गरी विद्यालय गोरु व्यवस्थापन गर्ने
सर्व-सम्मतिले निर्णय गरियो।

प्रस्ताव नं. ३. T.L.C निर्माण गर्ने सम्बन्धमा।

निर्णय नं. ३. प्रस्ताव नं. ३ माथि छलफल गर्दा यस विद्या-
लयको लागि आवश्यक भएबो भवन निर्माण गर्दा विद्यालयको
खुल्ला स्थानमा/प्राविधिक इन्जिनियरको निर्णयले उपयुक्त
नेर्देशिएता पुरानो घर बना पक्काएर तथा भवन बनाउने
उपयुक्त ठानेता विद्यालय हातामा T.L.C. निर्माण गरी बसा
संचालन गर्ने उपयुक्त खुल्ला स्थान रहेको छुट्टै जमीन
आवश्यक पर्ने कुरामा सर्व-सम्मतिले निर्णय गरियो।

प्रस्ताव नं. ४. विद्यालय बरिपरिको काँचो सडक सम्बन्धमा।

निर्णय नं. ४. प्रस्ताव नं. ४ माथि छलफल गर्दा यस विद्या-
लयको उत्तर तर्फ त्रिभुवन राजपथ रहेको र काँचो जोडा-
गर्दा समेत सारकारी मापदण्ड अनुसारको जमीन छोटै मात्र
विद्यालय निर्माण गर्ने जमीन विद्यालयको स्वामित्वमा
रहेको सर्व-सम्मत निर्णय गरियो।

प्रस्ताव नं. ५. विद्यालय निर्माणमा लाग्ने कच्चापदार्थ
तथा कापडा राख्ने स्थान सम्बन्धमा।

निर्णय नं. ५. प्रस्ताव नं. ५ माथि छलफल गर्दा
विद्यालयमा तथा भवन निर्माण गर्दा आवश्यक कच्चा
पदार्थ राख्ने, निर्माण कार्रमा कापडा राख्ने विद्यालयमा
खुल्ला क्षेत्र रहेको विषयमा सर्व-सम्मतिले निर्णय
गरियो।

प्रस्ताव नं. ६. प्रस्ताव नं. ६ माथि छलफल गर्दा यस विद्यालयमा

तथा भवन निर्माण गर्दा कुनै पनि धार्मिक, सांस्कृतिक, वन,
पाटो, हाइटेन्सन आदिको हुसीचेपले कुनै पनि बाधावाज
प्रतिकुल भएर नपर्ने नहुने विषयमा सर्व-सम्मत निर्णय
गरियो।

प्रस्ताव नं. ७. विद्यालय भवन निर्माणस्थल सम्बन्धमा।

निर्णय नं. ७. प्रस्ताव नं. ७ माथि छलफल गर्दा विद्यालय
भवन निर्माणका लागि पूर्व-पश्चिम हुने गरी रहेको खुल्ला क्षेत्र,
तथा उत्तर-दक्षिण पश्चिम हुने गरी रहेको ठाउँ भुन बढी उपयुक्त
हुन्छ त्यही स्थानमा तथा भवन बनाउने गरी स्थल उपलब्ध
गर्ने सर्व-सम्मत निर्णय गरियो।

D. Students details



मच्छिन्द्र माध्यमिक विद्यालय Machchhindra Secondary School

धुनिवेशी नगरपालिका वडा नं. ७, खानीखोला, धादिङ्ग
Dhunibeshi Municipality Ward No. 7, Khanikhola, Dhading
Estd. 2027 B.S.

School Code No.: 300340015

☎ 010-401152

पत्र संख्या: २०६६/०६८
चलानी नं.: १६२

२०७७ / ०७ / १७
मिति:

विद्यार्थीको लिंग, जातजाती खण्डिकृत संख्यात्मक विवरण २०७६/०७७

कक्षा	दलित		जनजाती		अन्य		जम्मा		कुल जम्मा	अपाठ विद्यार्थीको संख्यात्मक विवरण	
	छात्रा	छात्र	छात्रा	छात्र	छात्रा	छात्र	छात्रा	छात्र		छात्रा	छात्र
शिशु	२	१	२	२	१	४	५	७	१२		
१	२	०	७	३	५	३	११	९	२०		
२	२	२	२	२	०	२	४	६	१०		१
३	१	३	०	२	२	३	३	८	११		
४	१	१	३	१	२	४	६	६	१२		
५	१	१	२	२	८	२	११	५	१६		
६	१	२	३	६	८	०	१२	८	२०		
७	२	१	८	८	१	४	११	१२	२३		
८	५	४	४	९	९	३	१८	१६	३४		
९	७	५	४१	२२	११	९	५९	३६	९५		१
१०	९	५	२४	१९	९	२	४२	२६	६८		
११	८	१	१२	७	२६	५	३६	१२	४८		
१२	४	३	१६	७	२२	६	२६	१६	४२		
जम्मा	४५	९९	१२४	९०	१०४	४७	२४४	१६७	४११		
छात्रा+छात्र									२४४+१६७		

[Signature]
०६६/०८/०५

राम प्रसाद अधिकारी
प्रधानाध्यापक
मच्छिन्द्र मा. वि.



School Code No.: 300340015

मच्छिन्द्र माध्यमिक विद्यालय

Machchhindra Secondary School

धुनिवेशी नगरपालिका वडा नं. ७, खानीखोला, धादिङ
Dhunibeshi Municipality Ward No. 7, Khanikhola, Dhading
Estd. 2027 B.S.

☎ 010-401152

पत्र संख्या: २०७७/०८
चलानी नं.: १०२

२०७७ / ०८ / ०५
मिति:

शिक्षक, शिक्षिका विवरण २०७७

क्र.स.	शिक्षक शिक्षिकाको नाम	लिंग		जातजाती विवरण			कैफियत
		महिला	पुरुष	दलित	जनजाती	अन्य	
१	श्री राम प्रसाद अधिकारी		✓			✓	
२	श्री गोवर्धन बा. गोदार		✓			✓	
३	केशव प्रसाद रूपाखेती		✓			✓	
४	श्री सूर्य प्रसाद घिमिरे		✓			✓	
५	श्री यादव राज खड्का		✓			✓	
६	श्री दुर्गा प्रसाद पराजुलि		✓			✓	
७	श्री लक्ष्मी भण्डारी	✓				✓	
८	श्री गोविन्द चापागाई		✓			✓	
९	श्री प्रकाश राज रिमाल		✓			✓	
१०	श्री दिनेश राय		✓			✓	
११	श्री सुजना उर्प्रेति	✓				✓	
१२	श्री कृष्ण प्र. भट्टराई		✓			✓	
१३	श्री गिता त्रिपाठी	✓				✓	
१४	श्री देवी कुमारी ओली	✓				✓	
१५	श्री सिताराम कोइराला		✓			✓	
१६	श्री केशव प्रसाद रूपाखेती		✓			✓	
१७	श्री रामेश्वर बापा		✓			✓	
१८	श्री रमेश प्रसाद पाठक		✓			✓	

(Signature)
राम प्रसाद अधिकारी
17/11/2077 B.S.


E. School catchment ethnic composition

विद्यालयमा कार्यरत शिक्षक शिक्षिका र प्रसासन कर्मचारीको संख्यात्मक विवरण

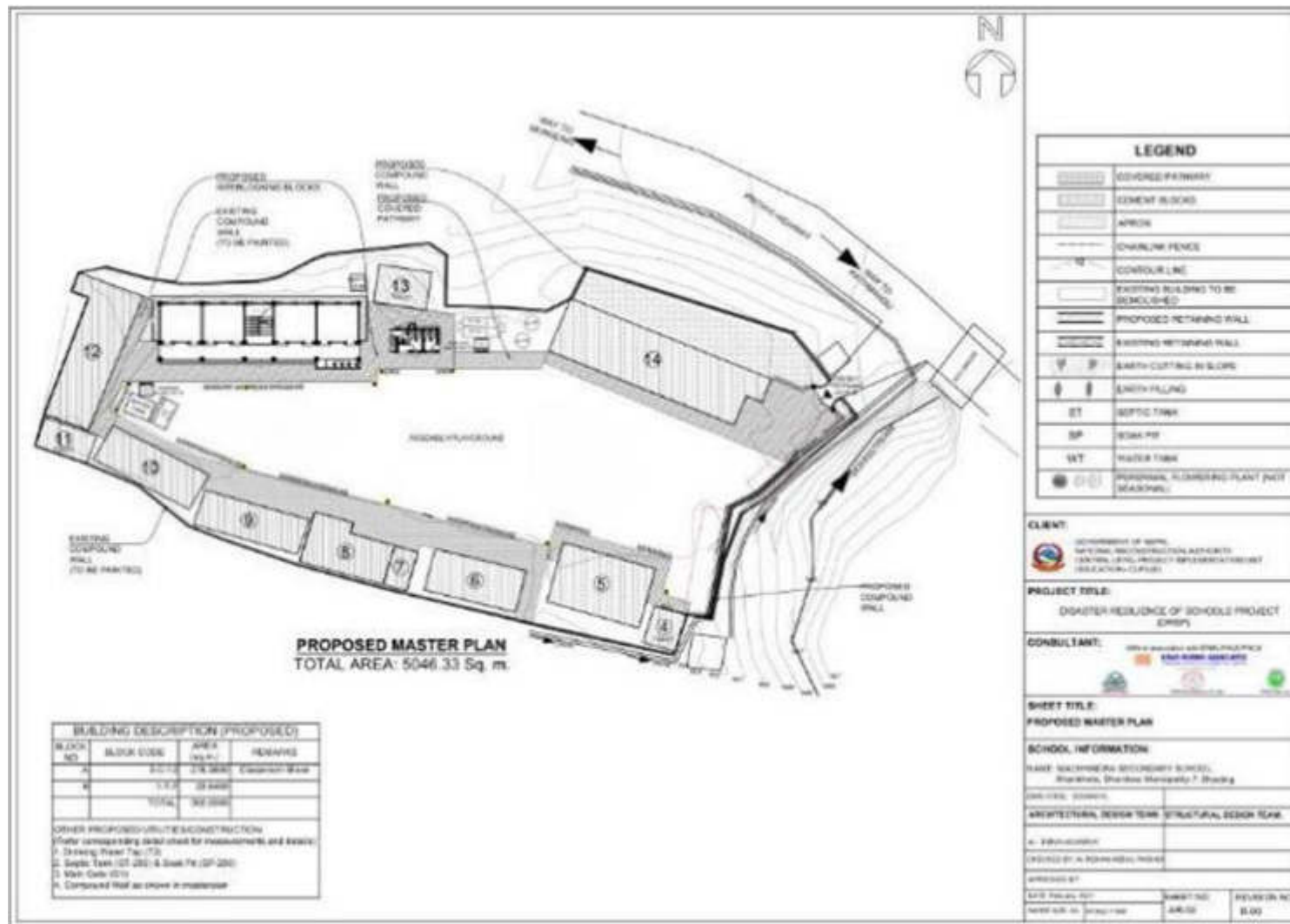
जम्मा शिक्षक संख्या	जम्मा शिक्षिका संख्या	प्रसासन र अन्य कर्मचारी जम्मा महिला संख्या	प्रसासन र अन्य कर्मचारी जम्मा पुरुष संख्या	जम्मा महिला संख्या	जम्मा पुरुष संख्या	कुल जम्मा
४	१४	२	३	६	१७	२३

विद्यालयलाई पायक पर्ने समुदाय/गाँउ/टोलको विवरण

क्र.स.	विद्यालयलाई पायक पर्ने समुदाय / गाँउ/टोलको नाम	गा.पा./न.पा.	वडा नं.	समुदाय / गाँउ/टोलमा रहेको बन्दासी धर्मगुरी संख्या	विद्यालयसम्मको बन्दासी दूरी (एकतर्फ)	बसोबास गर्ने मुख्य जातजाती/समुदाय
१	खानीखोला	धुनिवेशी न.पा.	७,८	दलित - २० जनजाती - ४० अन्य - ४०	१ देखी २ कि.मि	छेत्री, बाहुन, नेवार, दलित तामाङ
२	लिखु	धुनिवेशी न.पा.	७	दलित - १० जनजाती - ४० अन्य - ३०	३+१ कि.मि	तामाङ
३	तोप्लाङ्ग, चिदापला	धुनिवेशी न.पा.	६	दलित - ४ जनजाती - ४५ अन्य - ४	४+१ कि.मि	तामाङ
४	नौबिसे, कालिदेवीथान	धुनिवेशी न.पा.	६	दलित - २० जनजाती - २० अन्य - ४०	३ कि.मि सम्म	छेत्री, बाहुन, नेवार, तामाङ दलित
५	टायलघर	धुनिवेशी न.पा.	९	दलित - २० जनजाती - १० अन्य - ४०	२ देखी ३ कि.मि. सम्म	छेत्री, बाहुन, नेवार, राई


 राज-प्रसाद अधिकारी
 प्रधानाध्यापक
 जयचन्द्र गा. वि.

F. Proposed Master Plan




Annex 8: Mahalaxmi Secondary School, Dhading

A. Details of the Land Availability, Requirements and Proposed Structures

Details	Area (sq. m.)	Remarks
Total area of land owned by school as per land ownership certificate.	4,801.20.	
Total area of Land within existing school boundary	4,677.28	
Total area of land required as per master plan (sq. m.)	4,677.28	
Total area of building proposed for retrofitting (sq. m.)		
Land ownership status of existing land (sq. m.)		
i) With Land ownership certificate	4,801.20	
ii) User right with local government or owner agency approval		
iii) Voluntary donation by private owner		

[illegible]

C. Minute of meeting

**गंगाजमुना गाउँपालिका**
Gangajamuna Rural Municipality


०६ न वडा कार्यालय / ०६ No. Ward Office
चसोरी, धादिङ २०६०६१, Dhading
३ न प्रदेश, नेपाल ३३० Province, Nepal

त्र संख्या (F/V): ००७/०७८
लानो नम्बर (Ref. No.): १६३

मिति (Date) २०७७/११/११

विषय (Subject): सिफारिस गरिएको वारे,
श्री (Shree): जो नमःसंग सम्बन्ध छ।

प्रस्तुत सम्बन्धमा गंगाजमुना गा.पा. वडा नं. ६
चसोरी स्थित श्री महालक्ष्मी माध्यमिक विद्यालयमा मिति
२०१८ साल देखि हालसम्म विद्यालयको लालपुर्जामा अंग्रेज
भएको जम्मा जग्गाको चेन्फल ८ रोपनी १३ आना भएको
र विद्यालयले स्वर्णिम उरी १० आना जग्गा विद्यालयको नाममा
पास हुन नसकेको रहेकोले यस विद्यालयको हालसम्म भोग-
चलन गरेको जम्मा जग्गाको चेन्फल ८ रोपनी ६ आना रहेको
व्यवहारा सिफारिस साथ प्रमाणित गरिन्छ।


भक्त बहादुर सामिखान
वडा अध्यक्ष

आज दिने १०५५ शक मकर ६ गेने एउ विधानसभा
 जे: एउटा नयाँ एउटा राज्य श्री विधानसभा एउटा नयाँ
 एउटा नयाँ एउटा राज्य एउटा नयाँ एउटा राज्य

अध्यक्ष श्री विधानसभा अध्यक्ष
 १. श्री एउटा नयाँ राज्य
 २. श्री एउटा नयाँ राज्य
 ३. श्री एउटा नयाँ राज्य
 ४. श्री एउटा नयाँ राज्य
 ५. श्री एउटा नयाँ राज्य
 ६. श्री एउटा नयाँ राज्य

१. विधानसभा विधानसभा विधानसभा विधानसभा
 २. विधानसभा विधानसभा विधानसभा विधानसभा
 ३. विधानसभा विधानसभा विधानसभा विधानसभा
 ४. विधानसभा विधानसभा विधानसभा विधानसभा
 ५. विधानसभा विधानसभा विधानसभा विधानसभा
 ६. विधानसभा विधानसभा विधानसभा विधानसभा
 ७. विधानसभा विधानसभा विधानसभा विधानसभा
 ८. विधानसभा विधानसभा विधानसभा विधानसभा
 ९. विधानसभा विधानसभा विधानसभा विधानसभा
 १०. विधानसभा विधानसभा विधानसभा विधानसभा

प्रमाणित शुद्ध हो बैक सर्वसम्मत तिथि - ६३

水 器 器

[illegible][illegible]

प्रस्तावित तंत्र अंगुली घुमावक अर्थात् एक
विशेषकाल - वैज्ञानिक श्रम्यता निर्माण करने आवश्यक समान
तत्परता प्राप्त - तै आवश्यकता अनुसार सुदृढ़ कोशिका घटन
आप्त यह - श्रम्यता सुकितै सुवि सुकितै कालव सुकितै।

सुखद सुखद

प्रस्ताव सं. ६ माहौल विकास एक्ट
विद्यार्थियों द्वारा निर्माणाधीन निर्माण कालावधि का प्रस्ताव
अनुसार विद्यार्थियों द्वारा निर्माण कालावधि का प्रस्ताव
अनुसार प्रस्ताव का उद्देश्य है कि प्रस्ताव निर्माण एक्ट

ਸਿੰਘ ਸੰਗ

प्रस्ताव नं० १ माहान सभासभा जहाँ
विद्यार्थियों को दामिद कुर्त पावे सामाजिक स्वयं सहायता २
सामाजिक सुधार, सञ्चालन जहाँ सामाजिक स्वयं सहायता
स्वयं सहायता कुर्त पावे अस्मिन् तपनी स्वयं सहायता के केन्द्र तपनी
सञ्चालन

अर्थात् २०५

प्रस्ताव सं० ६ साक्षात् इतरका आदेश पर
विधानसभा के विषय कुल्ले पाति दूध, चूने, चूने के भुज आवा
प्रदायकाना के लिए आदेशों के लिए उपरि उक्त आदेशों
को वेबक में सम्मिलित किया जाये।

पृष्ठ सं० १०

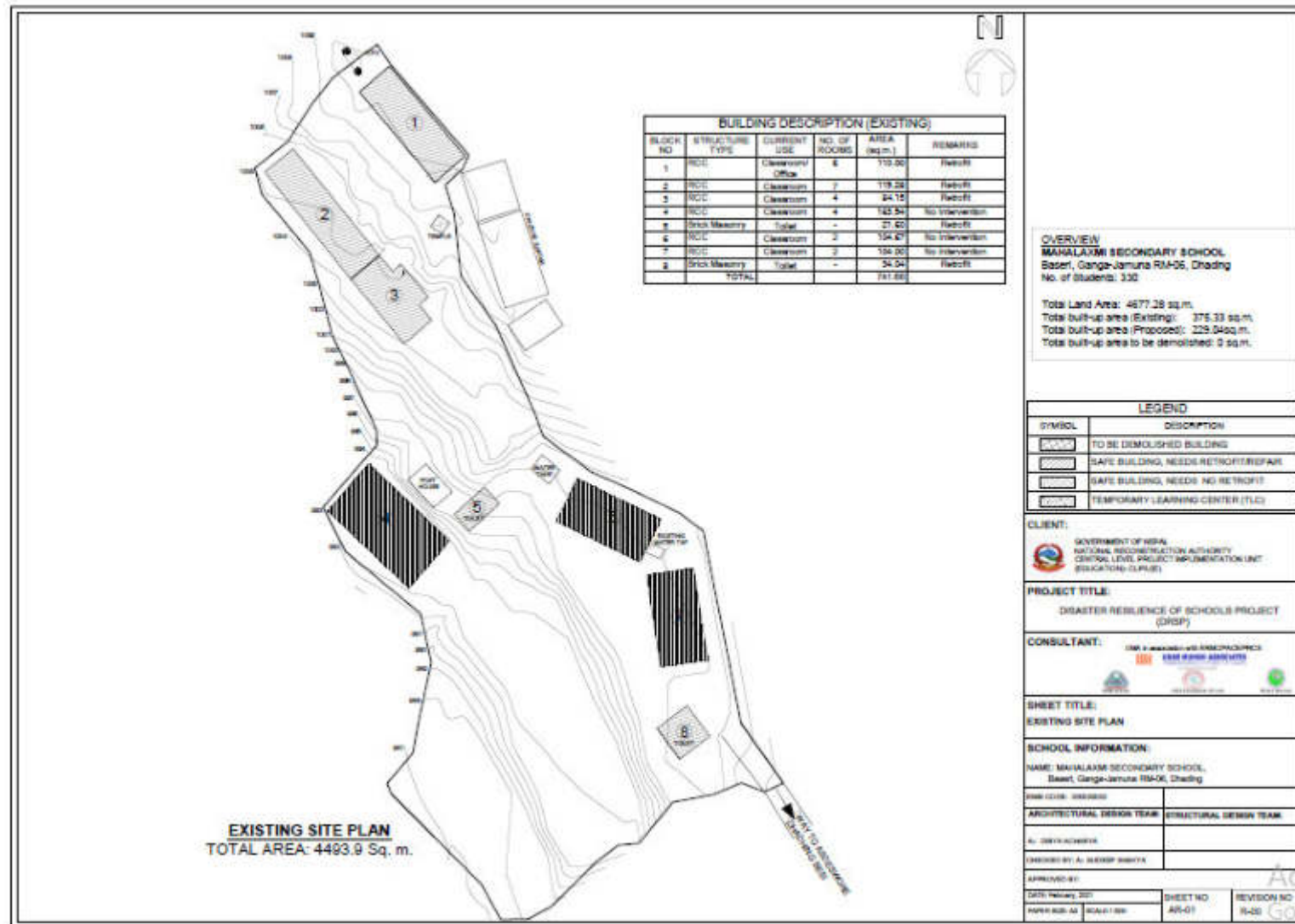
पुस्तक सं. ३३३३३३३३

सिद्धि सं. 99

सं. 99 माली महाशय गंगा दास भस्मा
को सुदूर उत्तर अन्तर्गत स्थापित करीब 20 सप्ताहों परमा रवियों
जो महाशय गंगा दास भस्मा महाशय गंगा दास भस्मा
महाशय गंगा दास भस्मा महाशय गंगा दास भस्मा
महाशय गंगा दास भस्मा महाशय गंगा दास भस्मा
महाशय गंगा दास भस्मा महाशय गंगा दास भस्मा
महाशय गंगा दास भस्मा महाशय गंगा दास भस्मा
महाशय गंगा दास भस्मा महाशय गंगा दास भस्मा
महाशय गंगा दास भस्मा महाशय गंगा दास भस्मा

महाशय गंगा दास भस्मा महाशय गंगा दास भस्मा
महाशय गंगा दास भस्मा महाशय गंगा दास भस्मा
महाशय गंगा दास भस्मा महाशय गंगा दास भस्मा
महाशय गंगा दास भस्मा महाशय गंगा दास भस्मा
महाशय गंगा दास भस्मा महाशय गंगा दास भस्मा
महाशय गंगा दास भस्मा महाशय गंगा दास भस्मा
महाशय गंगा दास भस्मा महाशय गंगा दास भस्मा
महाशय गंगा दास भस्मा महाशय गंगा दास भस्मा
महाशय गंगा दास भस्मा महाशय गंगा दास भस्मा
महाशय गंगा दास भस्मा महाशय गंगा दास भस्मा

D. Proposed Master Plan



Annex 9: Pashupati Secondary School, Dhading

A. Details of the Land Availability, Requirements and Proposed Structures

Details	Area (sq. m.)	Remarks
Total area of land owned by school as per land ownership certificate.	-	
Total area of Land within existing school boundary		
Total area of land required as per master plan (sq. m.)	5,427.00	
Total area of building proposed for retrofitting (sq. m.)		
Land ownership status of existing land (sq. m.)		
i) With Land ownership certificate	-	
ii) User right with local government or owner agency approval	3,900.97+1,526.21= 5,427.18	7-10-2-3 and 3-0-0-0 (Ropani)
iii) Voluntary donation by private owner	-	

B. Land ownership certificate



नीलकण्ठ नगरपालिका

नगर कार्यपालिकाको कार्यालय
धादिङबेशी, धादिङ
बागमती प्रदेश, नेपाल


पत्र सङ्ख्या : २०७७/०७८
चलानी नं : २०२२

मिति : २०७७/०८/४

जो जस संग सम्बन्ध राख्छ ।

विषय- जग्गा भोगचलन सम्बन्धमा ।

प्रस्तुत विषयमा धादिङ जिल्ला नीलकण्ठ नगरपालिका वडा नं १२ साकोपमा वि.स. २०४५ सालमा स्थापना भई संचालन भइरहेको श्री पशुपती माध्यमिक विद्यालयले स्थापनाकाल देखि नै साविक साकोप गा.वि.स. ३, घ कि.नं ७३ को क्षेत्रफल २४-४-०-० मध्ये भोगचलन गरेको कायम कि.नं ७५५ को क्षेत्रफल २-११-०-१ र कि.नं.६७८ को क्षेत्रफल १८-१४-१-१ मध्ये कायम कि.नं ७७७ को क्षेत्रफल ४-१५-२-२ गरि जम्मा क्षेत्रफल ७-१०-२-३ जग्गा विद्यालयलाई भोगाधिकारको लागि जिल्ला मालपोत कार्यालय धादिङबाट प्राप्त च.न. १४९८ मिति : २०६५/११/१८ को पत्रानुसार सो कार्यालयमा दर्ता भई प्रकृत्यामा रहेको ४ नार्पा शाखा, धादिङको च.न. २२२ मिति : २०६०/१०/१५ को पत्रानुसार सो जग्गा विद्यालयको भोगचलनमा रहेको हुँदा हाल विद्यार्थीहरूको चाप बढ्दै गइ बप भौतिक संरचना निर्माण गर्नु पर्ने भएकोले उक्त जग्गामा भौतिक संरचना निर्माण गर्नका लागि सिफारिस साथ अनुरोध छ ।


हिम प्रसाद दुगाना
नगर प्रमुख



नीलकण्ठ नगरपालिका

नगर कार्यपालिकाको कार्यालय

पत्र संख्या : २०७७/०७८

चलानी नं. : २२६६६

धादिङवेंशी, धादिङ
बागमती प्रदेश, नेपाल

Website: www.neelakanthamun.gov.np

Email: edu.neelakanthamun@gmail.com

मिति :- २०७७/११/०५

श्री जो.जससंग सम्बन्धित छ।

विषय :- सिफारिस गरिएको सम्बन्धमा।

प्रस्तुत विषयमा यस न.पा अन्तर्गतको श्री पशुपति माध्यमिक विद्यालय नी.न.पा-१२, दामगाडेको च.नं.४५ मिति २०७७/११/०५ को प्राप्त पत्रानुसार उक्त विद्यालयमा ए.डि.वीको सहयोगमा भवन र घेरावार निर्माण गरिने भएको सन्दर्भमा विद्यालयले कि.नं.७३ को २४-४-०-० मध्ये २-११-०-१ भोगचलन गर्दै आएकोमा कि.नं.७३ को २४-४-०-० मध्येबाट थप ३-०-०-० समेत चर्चिदै आएको, उक्त जग्गा विद्यालयले चर्चिएको जग्गा हो र विद्यालय निर्माण गर्न अत्यन्त आवश्यक रहेको हुनाले उक्त जग्गामा भवन निर्माण लगायत कार्य गर्न कुनै किसिमको कठिनाई, बादविवाद नरहेको र नहुने व्यहोरा सिफारिस साथ अनुरोध छ।


हिमप्रसाद इराना
नगर प्रमुख

"नतिजामुखी प्रशासन : समृद्धि र सुशासन"



विद्यालय कोड नं.: 030-082-0099

पशुपति माध्यमिक विद्यालय PASHUPATI SECONDARY SCHOOL

नीलकण्ठ न.पा.-१२, दामगाडे, धादिङ
Neelakantha Municipality-12, Damgade, Dhading

स्थापित-२०४५ Estd-2045 B.S.

पत्र संख्या : ०७६/७७

Ref. No.

चलानी नं : ५१

Dispatch No.

मिति Date २०७७/११/२०

श्री /Shreeमान् आयोजना निर्देशक ज्यू.....

केन्द्रीय आयोजना कार्यान्वयन इकाई, काठमाण्डौ, नेपाल

विषय /Subject: निर्णय प्रतिलिपी पठाइएको सम्बन्धमा ।






यस श्री पशुपति माध्यमिक विद्यालय नीलकण्ठ न.पा. वडा नं.-१२, दामगाडे धादिङको विद्यालय व्यवस्थापन समिति र DRSP/DSC को संयुक्त बैठक बसी विद्यालयको भोग चलन गरी आएको जग्गा किटान र Proposed master plan को review सम्बन्धी छलफल र निर्णय गरी निर्णय प्रतिलिपी यसै साथ पठाइएको व्यहोरा अनुरोध गरिन्छ ।

नारायणबहादुर भण्डारी

नारायण बहादुर भण्डारी
प्रधानाध्यापक

नारायण बहादुर नाडारी
प्रधानाध्यापक

5. प्रि. भा. फे कायडा श्री विराजल दुवाडी जेराफ
 6. अमिताभ मि. नि. क. मी दुवेलाल मोर 30/11
 7. विनायक प्रि. ड. मी वृद्धा दुवाडी मोर 30/11
 8. जोराड श्री विपुल गिरवडा 30/11
 9. जोराड श्री कदी म. लमाल 30/11
 10. जोराड श्री विनायक उपाध्याय 30/11

११. श्री सुप्रेम कुमार (समाज कृषि विज्ञान) 
 १२. श्री. नरेश कुमार (DSC RE, DRSP) 
 १३. श्री. पारुष (ESM D RSP-DSC) 
 १४. श्री. रमेश चित्तार (ESB/DRSP-DSC) 
 १५. श्री. प्रकाश पांडे (GSI EXPERT/DRSP-DSC) 

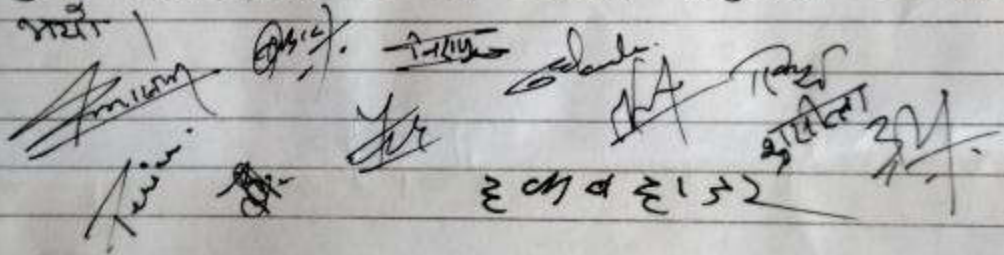
प्रभाव र निर्णय
प्रभाव न व विधान के जज्जा शक्ति (विधान) जन
सम्बन्ध

निर्णय नं. १. यद्यपि विद्यार्थी इलाहाबाद गया या लखनऊ पत्रिका
प्राप्त्यतिष्ठ विद्यार्थी निलया - १२ दामगो - दामगो
और गान्धिकाया रेडको जगता प्राप्तपत्र कायलिय
दामगो को मिले - २०६०/१०/१२ को पत्रानुसार दिन

65C वार 2 वि.नं. 62 वार जमा 6-90-2-3 क्षेत्रफल
मिने 2066।वा।२ को नीलकण्ठ स्वरपातनेकोको पञ्चानुसार वि
62 वार वर्ष 2-0-0-0 क्षेत्रफल जरी हल कुल क्षेत्र
90-90-2-3 कायम गर्ने निर्णय भयो।

प्रस्ताव नं. 2. कडा कोठा सम्बन्धमा

निर्णय नं. 2. यस सम्बन्धमा हलफल जरी D.R.S.D/D.S.C. को
समेत होनीको proposed masterplan को review गरिद
हु कोठा कडा कोठा को proposal गरिदो हो। सँगसँगै
झडन २ को demolish गरिने २ झडन 6 को खसरोफि
गरिने देखिएको। माथी उल्लेखित proposal हरू S.M.C. व
कोषिका २ मागभन्दा भिन्न देखिएकोले PDC drawing बनाउनु
पुनः review/assessment माग्न अनुरोध गर्ने निर्णय
भयो।

 हल व ह। २२



प्रमुख
नगरपालिका
नारायण बहादुर मण्डारी
प्रधानाध्यापक

C. Minute of meeting

2006/2007

2006/2007

आजमिने २००६/२००७ सालको प्रथम बैठकमा भएको विधिवत
 दिन यसको ११ वटाको बैठकमा विधानमन्त्रीको
 पा. वडा नं. १२ वडाको बैठकमा विधानमन्त्रीको
 समितिमा अध्यक्ष श्री हर्दक भण्डारी र १० वटाको
 बैठकमा बैठकमा बैठकमा बैठकमा बैठकमा बैठकमा

अध्यक्ष

क्र.सं.	नाम	पद	संलग्न नं.	हस्ताक्षर
१.	श्री हर्दक भण्डारी	अध्यक्ष	५८५५५५५५	२००६/२००७
२.	श्री जयराज भण्डारी	सदस्य	५८५५५५५५	२००६/२००७
३.	श्री विजयराज	सदस्य	५८५५५५५५	२००६/२००७
४.	श्री सुशीला कुमारी	सदस्य	५८५५५५५५	२००६/२००७
५.	श्री प्रभात भट्ट	सदस्य	५८५५५५५५	२००६/२००७
६.	श्री प्रभात भट्ट	सदस्य	५८५५५५५५	२००६/२००७
७.	सदस्य	सदस्य	५८५५५५५५	२००६/२००७
८.	श्री निराजन कुमारी	सदस्य	५८५५५५५५	२००६/२००७
९.	श्री वीरप्रसाद	सदस्य	५८५५५५५५	२००६/२००७
१०.	श्री दीपक सिन्हा	सदस्य	५८५५५५५५	२००६/२००७

प्रतिवेदन :-

१. विधानमन्त्रीको लागि जम्मा अन्तर्गत गर्ने र
 भावनामा लगेको सम्बन्धमा

२. विधानमन्त्रीको जम्माको चारवटाको सुलाउने सम्बन्धमा

३. निर्माणको लागि जम्माको चारवटाको सुलाउने सम्बन्धमा

४. निर्माणको लागि जम्माको चारवटाको सुलाउने सम्बन्धमा

५. निर्माणको लागि जम्माको चारवटाको सुलाउने सम्बन्धमा

६. निर्माणको लागि जम्माको चारवटाको सुलाउने सम्बन्धमा

७. निर्माणको लागि जम्माको चारवटाको सुलाउने सम्बन्धमा

८. निर्माणको लागि जम्माको चारवटाको सुलाउने सम्बन्धमा

९. निर्माणको लागि जम्माको चारवटाको सुलाउने सम्बन्धमा

१०. निर्माणको लागि जम्माको चारवटाको सुलाउने सम्बन्धमा

२००६/२००७

निर्णय २. यस विधालयको निर्माणविषय कयम रहेको जग्गा पूर्वमा धास्ले देवी तिप्ली लड्ड, पछिमा दि.नं. १३३२ ७७८ को लार्जनिड जग्गा, उत्तर जोगा क देमाई २ अतनारायण क्षेत्रको जग्गा २ दक्षिणमा रुद्रनारायण क्षेत्रको जग्गा पहिचान गरी निर्णय गरियो। साथै काराङ्गिला प्रमाणित गरिदिनु नैलाकड न.पा.लाई अनुमोद गरी निर्णय भयो।

निर्णय ३. यस विधालयको नयाँ भवन कक्षाकोठा निर्माण गरी भित्रिने दृङ्गा, सिमेन्ट, फलाम आदी महङ्ग जुधा ल्याई उपरि भवनमापन गर्न र्ग सहयोग गर्ने निर्णय गरियो।

निर्णय ४. यस विधायमा भवन गरी भवन वा कक्षाकोठा निर्माण गरी विधालयको पहलपठनमा कुनै कक्षा भवनोद्य प्रत्यक्ष नहुने र पहलपठनको लागि न.द. निर्माण गर्नगर्ने गरी निर्णय गरियो।

निर्णय ५. विधालयको दक्षिण क्षेत्रमा धास्ले देवी तिप्ली लड्ड रहेको र त्यहाँ श्री रुद्रनारायण क्षेत्रको जग्गा रहेकोले लड्ड चौडा गरी विधालयको जग्गालाई कुनै अक्षर नपर्ने गरी निर्णय गरियो। कुनै समयमा लड्ड चौडा गरी निर्माण भएन, भवन आदीलाई अक्षर नपर्ने निर्णय गरियो।

निर्णय ६. विधालय भवन निर्माण तथा कक्षाकोठा निर्माण गरी फावस्थानपनि हात्ती सिमेन्ट पानीवा चिसोवाट जोगाउनु पर्ने हात्तीकोलाछे विधालयको कोठा उपलब्ध गराउने र भवन र. दृङ्गा छिरी, वाजुवा झै भन्ने हात्तीको लागि विधालयको चौर उपलब्ध गराउने निर्णय भयो।

निर्णय ७. विधालयको भवन तथा कक्षाकोठा निर्माणमा हस्तगत वाप्रदासहरूलाई खान जग्गा उपलब्ध गराउने र भवनमा रहेको लड्डमा कक्षाकोठा हुने उपलब्ध गराउन सहित निर्णय भयो।

६ जे ४ ६ १ ५ २

दिनांक: _____

स्थान: _____

निर्माण नं. ८. ग्राम विद्यालयको हाता मैथु विद्यालयको २०० मीटर भित्र कुनैपनि प्रभाव न पार्ने उल्लेखित बाप्टीको, ताला लगाउने परम्परा गरेको चर्चा भएको विविध स्थानहरूमा कुनैपनि रोड हुने नगरेको र नगरेको भुमिमा उज्या, डिवेजी पनि गर्ने जराउने नगरेको लम्बो या होम उक्त विद्यालयमा प्रभाव पार्ने गरेको निर्णय गरियो ।

निर्माण नं. ९. यस विद्यालयको नयाँ भवन तथा कक्षाकोठा निर्माण गरी प्रभाव न पार्ने उल्लेखित पूर्वधारण हाईटेन्सन लाइन मार्फत जाँदै ठूलो उचाइको भवन भन्नामा लाइन बिच टेलिफोन टावर बाहेक भन्दाको कुनै भवन नपर्ने देखिएको, सबै सम्मत निर्णय गरियो ।

निर्माण नं. १०. विद्यालयको करिबी होममा बग, पहिरो नदी झैरको होम कुनैपनि नगरेको र त्यसबाट कुनै भवन वा प्रभाव नपर्ने स्वीकृत निर्णय गरियो ।

निर्माण नं. ११. यस विद्यालयको नयाँ भवन भवन निर्माणमा आवश्यक उज्या विद्यालयको पुरानो भवन र नयाँ भवनको बिचमा रहेको उज्यामा भवन तथा कक्षाकोठा निर्माण गर्न सबै सम्मत निर्णय गरियो ।

६ जे ४ ६ १ ५ २

समापक
निर्माण
समापक



समापक
समापक

D. Teacher Details



विद्यालय कोड नं.: 030-082-0099
पशुपति माध्यमिक विद्यालय
PASHUPATI SECONDARY SCHOOL
 नीलकण्ठ न.पा.-१२, दामगाडे, धादिङ
 Neelakantha Municipality-12, Damgade, Dhading

पत्र संख्या : ०७७/०७८

स्थापित-२०४५ / Estd-2045 B.S.

Ref. No.:

चलानी नं.:

Dispatch No.:

मिति Date २०७७/०८/०५

श्री /Shree:

विषय /Subject: शिक्षक शिक्षिका तथा कार्यालय कर्मचारी विवरण

क.स.	शिक्षक शिक्षिकाको नाम यर	शिक्षक शिक्षिकाको स्वीकृत विवरण					कैफियत
		लिंग	पुरुष	दलित	जनजाति	अन्य	
१	नारायणबहादुर भण्डारी		✓			✓	
२	मीना कोइराला लम्साल	✓				✓	
३	दीपक सिम्खेडा		✓			✓	
४	कविता थापा अधिकारी	✓				✓	
५	बद्री प्रसाद लम्साल		✓			✓	
६	लक्ष्मी प्रसाद आचार्य		✓			✓	
७	टंकबहादुर गुरुङ		✓		✓		
८	कृष्णकुमार श्रेष्ठ		✓		✓		
९	शिवराम श्रेष्ठ		✓		✓		
१०	चन्द्रबहादुर नेपाली		✓	✓			
११	गणेशबहादुर गुरुङ		✓		✓		
१२	सीता भट्ट रेग्मी	✓				✓	
१३	सीता भट्टराई सिम्खेडा	✓				✓	
१४	करुणा रिजाल दुवाडी	✓				✓	
१५	इन्द्रकमारी राउत भण्डारी (स.क.)	✓				✓	
१६	प्रतिमा कुमाल (स.क.)	✓			✓		
१७	सानु कुमाल (स.क.)	✓			✓		
१८	रमेश श्रेष्ठ (प्रशासन सहयोगी)		✓		✓		
१९	कान्छी पारियार(सरसफाई कर्मचारी)	✓		✓			

विद्यालयमा कार्यरत शिक्षक शिक्षिका र प्रशासन कर्मचारीको संख्यात्मक विवरण

जम्मा शिक्षिका संख्या(१)	जम्मा शिक्षक संख्या (२)	प्रशासन र अन्य कर्मचारी जम्मा महिला संख्या (३)	प्रशासन र अन्य कर्मचारी जम्मा पुरुष संख्या (४)	जम्मा महिला संख्या (१+३)	जम्मा पुरुष संख्या (२+४)	कुल संख्या (१+२+३+४)
७	९	२	१	९	१०	१९

(Signature)

E. Students detail



विद्यालय कोड नं.: 030-082-0099

पशुपति माध्यमिक विद्यालय
PASHUPATI SECONDARY SCHOOL

नीलकण्ठ न.पा.-१२, दामगाडे, धादिङ्ग
Neelakantha Municipality-12, Damgade, Dhading

पत्र संख्या : ०७७/०७८

स्थापित-२०४५ Estd-2045 B.S.

Ref. No.

चलानी नं. :

Dispatch No.

मिति / Date: २०७७/०८/०५

श्री /Shree: -

विषय /Subject:

विद्यार्थी लिङ्ग जातजाती सिमान्तकृत संख्यात्मक विवरण-२०७६

कक्षा	दलित		जनजाति		अन्य		जम्मा		कुल जम्मा	अपाङ्गता भएको संख्यात्मक विवरण		कैफियत
	छात्रा	छात्र	छात्रा	छात्र	छात्रा	छात्र	छात्रा	छात्र		छात्रा	छात्र	
शिशु	२	३	१२	११	६	६	२०	२०	४०			
१	४	५	५	८	६	२	१५	१५	३०			
२	२	१	११	११	३	१	१६	१३	२९		१	
३	०	३	१५	८	२	३	१७	१४	३१			
४	२	३	१४	२०	३	३	१९	२६	४५			
५	१	२	१२	२०	४	५	१७	२७	४४			
६	३	२	१४	१३	८	६	२५	२१	४६			
७	४	३	१९	१३	७	६	३०	२२	५२			
८	३	३	१३	१२	६	२	२२	१७	३९			
९	२	५	१८	२१	२	७	२२	३३	५५		१	
१०	१	२	१६	१२	८	६	२५	२०	४५			
११	१	०	६	५	३	१	१०	६	१६			
जम्मा	२५	३२	१५५	१५४	५८	४८	२३८	२३४	४७२		२	

नारायण बहादुर खड्का
प्रधानाध्यापक

F. School catchment ethnic composition



पशुपति माध्यमिक विद्यालय
PASHUPATI SECONDARY SCHOOL

नीलकण्ठ न.पा. १२, दामगाडे, धादिङ
Neelakantha Municipality-12, Damgade, Dhading

स्थापित-२०४५ Estd-2045 B.S.

पत्र संख्या : ०७७/०७८

Ref. No.

चलानी नं. :

Dispatch No.

विद्यालय कोड नं. : ०३०-०८२-००११

मिति २०७७/०८/०५

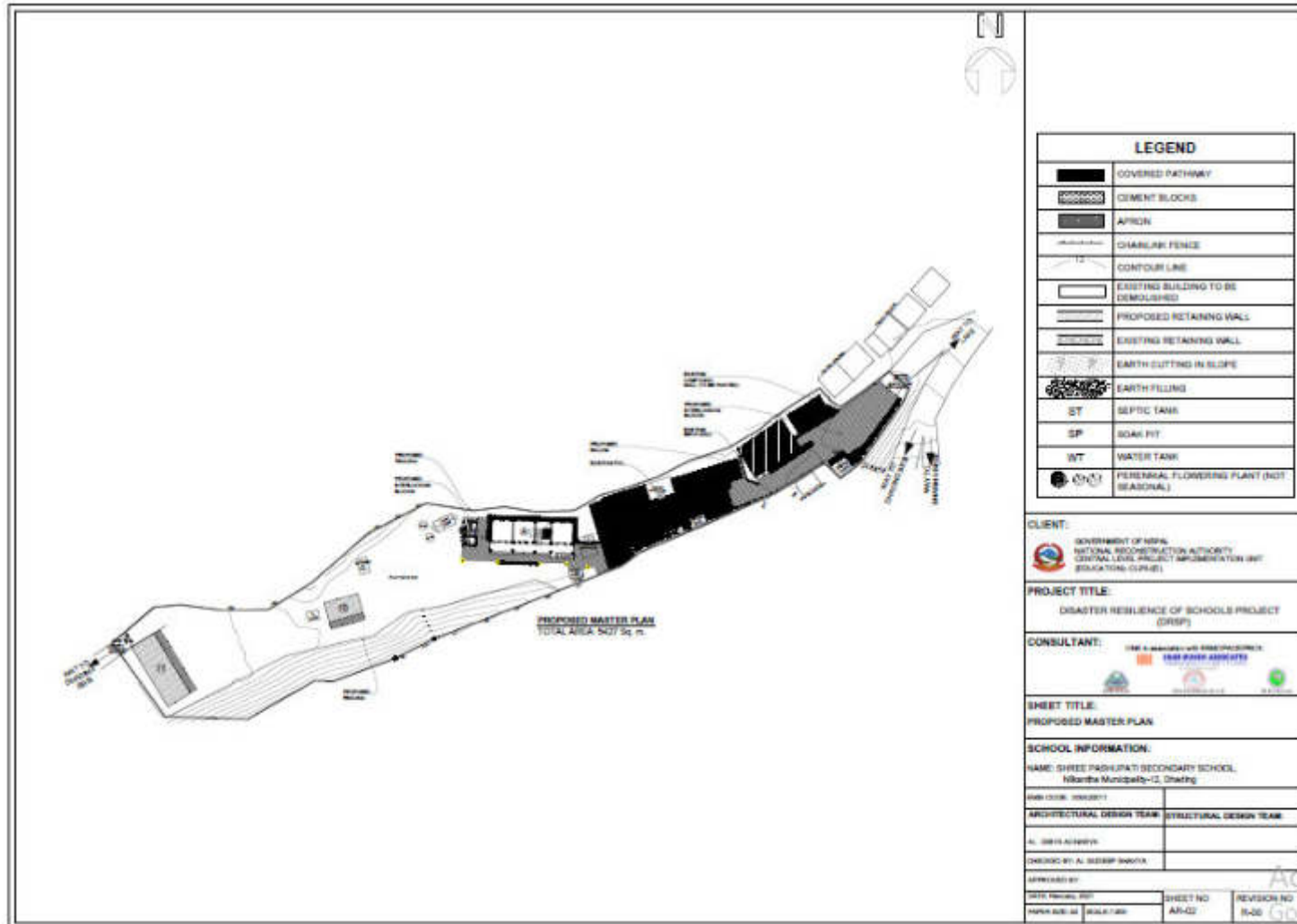
श्री /Shree:

विषय /Subject: विद्यालयलाई पायक पर्ने समुदाय/गाउँ/टोलको विवरण ।

क्र.सं.	विद्यालयलाई पायक पर्ने समुदाय/गाउँ/टोलको नामहरू	गाउँ/न.पा.	वडा	समुदाय/गाउँ/टोलमा रहेका घरधुरी संख्या अन्दाजी	विद्यालय सम्मको अन्दाजी दूरी (एक तर्फ)	बसोबास गर्ने मुख्य जाति समुदाय दलित जनजाति अन्य खुलाउने
१	दामगाडे, डापे	नीलकण्ठ	१२	दलित : ३ जनजाति : २० अन्य : २२	०२५/०५ कि.मि.	ब्राम्हण, क्षेत्री, तामाङ दमाई
२	भदुवार	नीलकण्ठ	१२	दलित : ३ जनजाति : १५ अन्य : २०	१ कि.मि.	ब्राम्हण, क्षेत्री, तामाङ दमाई
३	कुमालगाड	नीलकण्ठ	१२	दलित : ५ जनजाति : ४० अन्य : १०	०५ कि.मि.	ब्राम्हण, क्षेत्री, कुमाल साकी
४	नानीभार, धन्सारवेसी	नीलकण्ठ	१२	दलित : ३ जनजाति : १५ अन्य : १५	१/१५ कि.मि.	ब्राम्हण, क्षेत्री, तामाङ साकी
५	घडेरी, साउनेपानी	नीलकण्ठ	१२	दलित : ३ जनजाति : ३५ अन्य : १३	०५/१ कि.मि.	ब्राम्हण, क्षेत्री, तामाङ नेवार, साकी
६	कैलास	नीलकण्ठ	१२	दलित : ३ जनजाति : १३ अन्य : ३५	२ कि.मि.	ब्राम्हण, क्षेत्री, तामाङ नेवार, दमाई
७	पुरान्डी	नीलकण्ठ	१२	दलित : ०	२५ कि.मि.	ब्राम्हण, क्षेत्री,

नारायण बहादुर अण्डारी
प्रधानाध्यापक

G. Proposed Master Plan



Annex 10: Shree Bhawani Secondary School, Kalikatar, Makwanpur


A. Details of the Land Availability, Requirements and proposed Structures

Details	Area (sq. m.)	Remarks
Total area of land owned by school as per land ownership certificate.	13,328.59	
Total area of Land within existing school boundary	8,190.811	
Total area of land required as per master plan (sq. m.)	8,190.811	
Total area of building proposed for reconstruction (sq. m.)	537.34	
Land ownership status of existing land (sq. m.)	13,328.59	
i) With Land ownership certificate		
ii) User right with local government or owner agency approval		
iii) Voluntary donation by private owner		

B. Land Ownership Certificate

[illegible]

C. Minutes of Meeting



आज मिति २०७३ साल कार्तिक महिना ०८ गते
 सोमवारका दिन श्री भवानी मा.वि. कानिकाटार कैलाश गा.पा.
 वडा नं. ३ मकवानपुर जिल्लाको विद्यालय व्यवस्थापन समिति
 अध्यक्ष श्री विश्वहादुर प्रजा ज्युको अध्यक्षतामा बैठक बसि
 प्रस्ताव माथी छलफल गरी निर्णय गरियो ।

उपस्थित

क्र.सं.	नाम	पद	मो.नं.	सह
१	विश्वहादुर प्रजा	-	वि.ध्यक्ष अध्यक्ष ९८०४४९९७	सह
२	शुक्र व. स्याङ्तान	-	" सदस्य ९८६१३८४०	सह
३	विष्णु कुमर मल्ल	-	" सदस्य ९८२०९६०२	सह
४	राम माया प्रजा	-	" " ९८९९८४९९	सह
५	राम माया रिमान	-	" " ९८६६२९६०६	सह
६	रावित्री प्रजा	-	" " ९८६६२९६०६	सह
७	देवलाल खल	-	" " ९८६६२९६०२	सह
८	अविरेन मौक्तान	-	वडा अध्यक्ष (प.स.) ९८२२०८३०३	सह
९	कान चन्द मल्ल	-	सिपु प्रमोद ९८४३२६२३२	सह
		-	सदस्य सचिव ९८४२९०२६३७	सह

प्रस्तावहरू

- विद्यालय निर्माणको लागी अग्ला उपलब्ध गराउने र आवश्यक सहयोग गर्ने सम्बन्धमा
- विद्यालयको गजगाको चार किल्ला खुलाउने सम्बन्धमा
- निर्माणवाट निस्कने कुडा, सिमेन्ट, फनाम आदिको व्यवस्था टंगावाट खर्चाउने सम्बन्धमा
- TLC आवश्यक भएको नभएको आवश्यक भएमा TLC निर्माण गर्ने स्थान र भुमिफल तथा कल अग्लाको भोगाधिकार सम्बन्धमा
- विद्यालय वरिपरिका वाटो सडक आदिको चौडा गर्ने भुमिप्राप्त वरि कल सडकको क्षेत्राधिकार तथा सडकने गर्दा विद्यालयको भोगा अधिकार हुने सम्बन्धमा
- निर्माण सामग्री बजारत उचित स्थानको उपलब्ध सम्बन्धमा
- विद्यालय निर्माणको समयमा निर्माण कामदारहरूलाई राखने भूस्थान भूधरास तथा अग्ला उपलब्ध गराउने सम्बन्धमा
- विद्यालय निर्माणवाट धार्मिक सांस्कृतिक सम्पदा आदिको प्रत्यक्ष वा अप्रत्यक्ष रुपमा असर हुने गराउने सम्बन्धमा



६. विद्यालय निर्माण वाट पुर्वाधारहरूमा प्रत्यक्ष वा अप्रत्यक्ष रूपमा असर हुने सम्बन्धमा
१०. वातावरणीय दृष्टीकोणले विद्यालय वरिपरी रहेका जोखिम पुर्ण क्षेत्रहरू
११. प्रस्तावित विद्यालय निर्माण स्थल व्यवस्थापन समिती वाट सर्वसम्मत रिवकृत गरिएको सम्बन्धमा
१२. विविध .

निर्णयहरू

प्रस्ताव नं. १ माथि इलफल गर्दा यस विद्यालयको नाममा दर्ता रहेको भग्ना विद्यालय भवन निर्माण गर्ने उपलब्ध गराउने र निर्माण कार्यको लागि आवश्यक सहयोग गर्ने भनि निर्णय गरियो ।

प्रस्ताव नं. २ माथि इलफल गर्दा विद्यालय भवन निर्माण गर्ने भग्नाको चार किल्ला पूर्वमा व्यक्तिको भग्ना, दक्षिणमा भग्ना पश्चिममा खोल्सा, र उत्तरमा गौरीको वाटो सहित व्यक्तिको भग्ना रहेको निर्णय गरियो ।

प्रस्ताव नं. ३ माथि इलफल गर्दा विद्यालय भवन निर्माण गर्दा निम्नको ढुङ्गा, सिमेन्ट, फलाम आदी उचित व्यवस्थापन गर्ने भनि निर्णय गरियो ।

प्रस्ताव नं. ४ माथि इलफल गर्दा विद्यालय भवन निर्माण अवधिको लागि विद्यालय सञ्चालन गर्ने आफ्नो भवन भएकाले T L C निर्माण गर्ने आवश्यक नभएको भनि निर्णय गरियो ।

प्रस्ताव नं. ५ माथि इलफल गर्दा विद्यालयको क्षेत्रभित्र वाट बने सडक तपने र यो सडकको कारण विद्यालयको भग्ना अधिकरणमा तपने भनि निर्णय गरियो ।

प्रस्ताव नं. ६ माथि इलफल गर्दा विद्यालयको भवन निर्माण स्थल वाहेक अन्य प्रयाप्त भग्ना रहेकोले निर्माण सम्पन्धी शरत उचित स्थानको उपलब्ध हुने भनि निर्णय गरियो ।



प्रस्ताव नं. ७ माथी हुनफुन गढी निर्माण स्थलमा विद्या -
लयको नाममा दत्ता भएको प्रस्ताव अग्ला भएकोले कामदार
हस्ताई शारत अग्ला उपनयन गराउने भनि निर्णय गरियो।

प्रस्ताव नं. ८ माथी हुनफुन गढी विद्यालय भवन निर्माण
स्थल नजिक कुनै पनि धर्मिक सांस्कृतिक सम्पदा नरहेको नै
भवन निर्माण वाट अझर नपर्ने निर्णय गरियो।

प्रस्ताव नं. ९ माथी हुनफुन गढी विद्यालय भवन निर्माण
स्थल वरपर (औषधित्र) कुनै पनि पुर्वाधार संरचनाहरू नरहेको
हुदा प्रत्यक्ष वा अप्रत्यक्ष रूपमा कुनै अझर नपर्ने भनि निर्णय गरियो।


प्रस्ताव नं. १० माथी हुनफुन गढी विद्यालय भवन
निर्माण गर्ने अग्ला भिरालो स्तहको प्रस्तावले यो अग्लालाई
सम्भाव्यता भित्तातिरको काठलो भा मेसिनरी बान (पश्चीन) -
लगाउनु पर्ने भनि निर्णय गरियो।

प्रस्ताव नं. ११ माथी हुनफुन गढी विद्यालय भवन निर्माण
स्थल विद्यालय उपनयन समितिको तर्फबाट सर्वसम्मतरूपमा
भवन निर्माणको लागि सम्बन्धीत निकायलाई स्वीकृति दिने
भनि निर्णय गरियो।

प्रस्ताव नं. १२ विविध माथी हुनफुन गढी आजको
विषय. य. को बैठक दिनको १२:०० बजे बसी ३:०० बजे समापन
भयो।

साविकी

D. Student's Detail



श्री भवानी माध्यमिक विद्यालय

Shree Bhawani Secondary School

कैलाश गाउँपालिका, कैलिकटार, कटुञ्जे मकवानपुर
Kailash Rural Municipality, Kalikatar, Katunje, Makwanpur
बागमती प्रदेश (Bagmati Province)
स्थापित-२०३२ (Estd.-2032)

पत्र संख्या (Letter No):- २०७७/०७८
चलानि नं. (Ref.No):- १९


मिति (Date):- २०७७/०८/०७

विषय (Sub) :- गत शैक्षिक सत्रको विद्यार्थी विवरण

श्रीमान कार्यालय प्रमुख ज्यू
जिल्ला आयोजना ईकाई (शिक्षा)
बागमती प्रदेश मकवानपुर हेतौडा


क्रमांक	विद्यार्थीको लिङ्ग जातजाति खण्डिकृत संख्यात्मक विवरण								अपाङ्गता भएका विद्यार्थीको सङ्ख्यात्मक विवरण		
	दलित		अनजाति		अन्य		जम्मा		कुल जम्मा	छात्रा	छात्र
	छात्रा	छात्र	छात्रा	छात्र	छात्रा	छात्र	छात्रा	छात्र			
शिशु			८	१४			८	१४	२२		
१	१	२	२६	३७	१	३	२८	४२	७०		
२	१	१	२३	१७	१	३	२५	२९	४६		
३		१	१९	१९	३	२	२२	२२	४४		
४	२	१	२७	२१	३	४	३२	२६	५८		
५	२	१	२२	२१	१	३	२५	२५	५०		
६	४	१	३६	५८	२		४२	५९	१०१		
७	४	१	४१	२९	३	३	४८	३३	८१		१
८	४		२५	२६	२	२	२९	२८	५७	१	
९		२	१८	१६			१८	१८	३६		
१०		१	२५	१३			२५	१४	३९	१	
छात्रा+छात्र	१८	११	२७०	२७१	१६	२०	२९४	३०२	५९६		
जम्मा	२९		५४१	३६			५९६		२	१	

पत्र नं: ३८
मिति: २०७७/०८/१५



प्रधानाध्यापक
श्री भवानी मा. वि.
कैलाश-३, कैलिकटार, मकवानपुर

E. Teacher's Detail



श्री भवानी माध्यमिक विद्यालय

Shree Bhawani Secondary School

कैलाश गाउँपालिका-३, कैलाशकाटार, कटुन्जे मकवानपुर
Kailash Rural Municipality-3, Kailash Katar, Katunje, Makwanpur
(बागमती प्रदेश, नेपाल Province)
स्थापित-२०३१ Estd.-2032

पत्र संख्या (Letter No):- २०७७/०७८
चलानि नं. (Ref.No.): २०
मिति (Date):- २०७७/०८/०७


विषय (Sub) :- शिक्षक शिक्षिका र कार्यालय कर्मचारि को विवरण

श्रीमान कार्यालय प्रमुख जयु
जिल्ला आयोजना ईकाई (शिक्षा)
बागमती प्रदेश मकवानपुर हेटौडा


क्र.स.	शिक्षक शिक्षिका र का.च.को नाम	शिक्षक शिक्षिका को खण्डिकृत विवरण					कैफियत
		लिंग (✓माथ लगाउने)		जात जातिगत विवरण (✓माथ लगाउने)			
		महिला	पुरुष	दलित	जनजाति	अन्य	
१	वास चन्द्र मण्ड		✓			✓	
२	विरजित लामा खोजन		✓		✓		
३	दिप कुमार चेपाङ		✓		✓		
४	मञ्जु कुमारी काकी	✓				✓	
५	अबिरल मुस्तान		✓		✓		
६	सुनिल कुमार पण्डित		✓			✓	
७	गोविन्द मण्ड *		✓			✓	
८	सविता मण्ड	✓				✓	
९	राम लाल घन्तान		✓		✓		
१०	हरिमाया चौह	✓			✓		
११	राम वि प्रजा		✓				
जम्मा संख्या							

विद्यालयमा कार्यरत शिक्षक शिक्षिका र प्रशासन कर्मचारिको संख्यात्मक विवरण

जम्मा शिक्षिका संख्या	जम्मा शिक्षक संख्या	प्रशासन र अन्य कर्मचारि जम्मा महिला संख्या	प्रशासन र अन्य कर्मचारि जम्मा पुरुष संख्या	जम्मा महिला संख्या	जम्मा पुरुष संख्या	कुल संख्या
२	७	१	१	३	८	११



प्रधानाध्यापक
श्री भवानी मा. वि
कैलाश-३, कैलाशकाटार, मकवानपुर

F. Ethnic composition of School catchment



समुदायको सामाजिक वस्तु स्थिति
 विद्यालयलाई पाएक पर्ने समुदाय / गाउँ / टोलको विवरण

क्र.स.	विद्यालयलाई पाएक पर्ने समुदाय / गाउँ / टोलको नामहरू	गा.पा./न.पा.	वडा नं.	समुदाय गाउँ/टोलमा रहेका घरधुरि संख्या (अन्दाजी)	विद्यालय सम्मको अन्दाजी दुरी(एकतर्फि)	बसोवास गर्ने मुख्य जाति/समुदाय (दलित,जनजाति,अन्य खुलाउने)
१	लिकुचे + स्याङ्गिराड + जेन्द्रुङ	कैलाश	४	८०	२ घण्टा	तामाङ
२	बुकुटि + ध्याखेटार	कैलाश	४	३५	१ घण्टा ३० मि.	तामाङ
३	टकुवा	कैलाश	४	४०	१ घण्टा ३० मिनेट	दलित, जनजाति, अन्य
४	देविढोडा + घोशामे + तिमालिङ	कैलाश	३	६०	१ घण्टा ३० मिनेट	दलित, जनजाति
५	शोलधनि + झाले + कात्तिके	कैलाश	३	५०	४५ मिनेट	दलित, जनजाति
६	आइती + दमार + नामतलिङ	कैलाश	८	६०	१ घण्टा ३० मिनेट	जनजाति
७	देखारि + सर्ति + डुचे	कैलाश	७	६०	२ घण्टा	दलित, जनजाति
८	कोयलिटार + घुसराड + देउतिस	कैलाश	७/४	९०	१ घण्टा ३० मि.	जनजाति
९	कुडले + विथलि + फास्टार	कैलाश	७	५०	४५ मिनेट	जनजाति
१०	खिर्कि + भुक्टा + तुलसिपुर + अम्बटार	कैलाश	३	७०	३० मिनेट	जनजाति, अन्य
११	भार्ता + वाक्सिराड	कैलाश	७/८	३०	१ घण्टा ३० मिनेट	दलित, जनजाति


 प्रधानाध्यापक
 श्री भवानी मा. वि.
 कैलाश-३, कात्तिकटार, मकवानपुर

G. Filled questionnaire from resurvey for the operation of school, accessibility and business activities

विद्यालयको नाम:- श्री भवानी माध्यमिक विद्यालय

गाउँपालिका:- कैलाश गाउँपालिका


वडा नं. - ३

टोल:- कालिकाटार



जम्मा विद्यार्थी संख्या:- ६०२

- १) हाल संचालन भइरहेको स्थान र प्रस्तावित विद्यालय बनाउने स्थानको दुरि कति छ ?
 - ९०० मि. पैदल
- २) बाटो कस्तो छ ?
 - गोरेटो (ग्रामिण कृषि सडक)
- ३) यदि मोटर बाटो भए नियमितरूपमा मोटर (सार्वजनिक यातायात) चल्छ ?
 - चल्दैन
- ४) विद्यालयको विद्यमान भौतिक संरचना अवस्था बारे:
 - क. जम्मा भवन संख्या - ६
 - क्षतिग्रस्त भत्काउन पर्ने भवन संख्या - १
 - मर्मत तथा रेट्रोफिटिङ गर्न पर्ने भवन संख्या - ३
 - ख. जम्मा कोठा संख्या - १४
 - प्रति कोठा विद्यार्थी अढिने क्षमता - ३०
 - कक्षा संचालन कोठा संख्या - ११
 - कार्यलय प्रयोजनका लागि कोठा संख्या - १
 - ल्याब (प्रयोगशाला) - १
 - स्टोर - १
 - ग. हाल कति कक्षा सम्म कक्षा संचालन हुदै आएको छ ?
 - १० कक्षा सम्म
- ५) प्रस्तावित नयाँ बन्ने विद्यालयमा कुन कुन कक्षा संचालन गर्ने लक्ष्य छ ?
 - वालविकास देखि १२ कक्षा सम्म ।
- ६) प्रस्तावित नयाँ बन्ने भवनमा पढाउने शिक्षक र हाल संचालन भइरहेको विद्यालय भवनमा पढाउने शिक्षक अलग अलग हुने हो वा एउटै ?


प्रधानाध्यापक,
बाल गन्द मल्ल
श्री .
कैलाश-३ कालिकाटार, कैलान्द्र
३८४५१०६६२६

विद्यालयको नाम:- श्री भवानी माध्यमिक विद्यालय

गाँउपालिका:- कैलाश गाँउपालिका


वडा नं.-३

टोल:- कालिकाटार



जम्मा विद्यार्थी संख्या:-६०२

- १) हाल संचालन भइरहेको स्थान र प्रस्तावित विद्यालय बनाउने स्थानको दुरि कति छ ?
 - ९०० मि. पैदल
- २) बाटो कस्तो छ ?
 - गोरेटो (ग्रामिण कृषि सडक)
- ३) यदि मोटर बाटो भए नियमितरूपमा मोटर (सार्वजनिक यातायात) चलछ ?
 - चल्दैन
- ४) विद्यालयको विद्यमान भौतिक संरचना अवस्था बारे:
 - क. जम्मा भवन संख्या - ६
 - क्षतिग्रस्त भत्काउन पर्ने भवन संख्या - १
 - मर्मत तथा रेट्रोफिटिङ गर्न पर्ने भवन संख्या - ३
 - ख. जम्मा कोठा संख्या - १४
 - प्रति कोठा विद्यार्थी अढ्ने क्षमता - ३०
 - कक्षा संचालन कोठा संख्या - ११
 - कार्यलय प्रयोजनका लागि कोठा संख्या - १
 - ल्याब (प्रयोगशाला) - १
 - स्टोर - १
 - ग. हाल कति कक्षा सम्म कक्षा संचालन हुदै आएको छ ?
 - १० कक्षा सम्म
- ५) प्रस्तावित नयाँ बन्ने विद्यालयमा कुन कुन कक्षा संचालन गर्ने लक्ष्य छ ?
 - वालविकास देखि १२ कक्षा सम्म ।
- ६) प्रस्तावित नयाँ बन्ने भवनमा पढाउने शिक्षक र हाल संचालन भइरहेको विद्यालय भवनमा पढाउने शिक्षक अलग अलग हुने हो वा एउटै ?


प्रधानाध्यापक
बाल गुरु मन्दिर
श्री .
कैलाश-३ कालिकाटार, मकवानपुर
८८४२९०६६२६




१२) यदि विद्यालय हाता भित्र व्यवसाय संचालन भएको भए प्रस्तावित विद्यालयमा जाने विद्यार्थीहरूको कारण हाल संचालनमा रहेका व्यवसायीहरूको आम्दनि तथा जीविकोपार्जनमा के कस्तो नकारात्मक पार्दछ ?

- गाउँका सबैको सामान किनमेल गर्ने बजार क्षेत्र भएकोले व्यवसायीहरूको आम्दनिमा खासै असर पर्ने देखिदैन ।

१४) यदि कुनै असर पर्दैन भने कसरी पर्दैन बुदागत रुपमा उल्लेख गर्नुहोस् ।

- गाउँका सबैको मानिसहरूको सामान किनमेल गर्ने बजार क्षेत्र भएकोले व्यवसायीहरूको आम्दनिमा खासै असर पर्ने देखिदैन ।



प्रधानाध्यापक

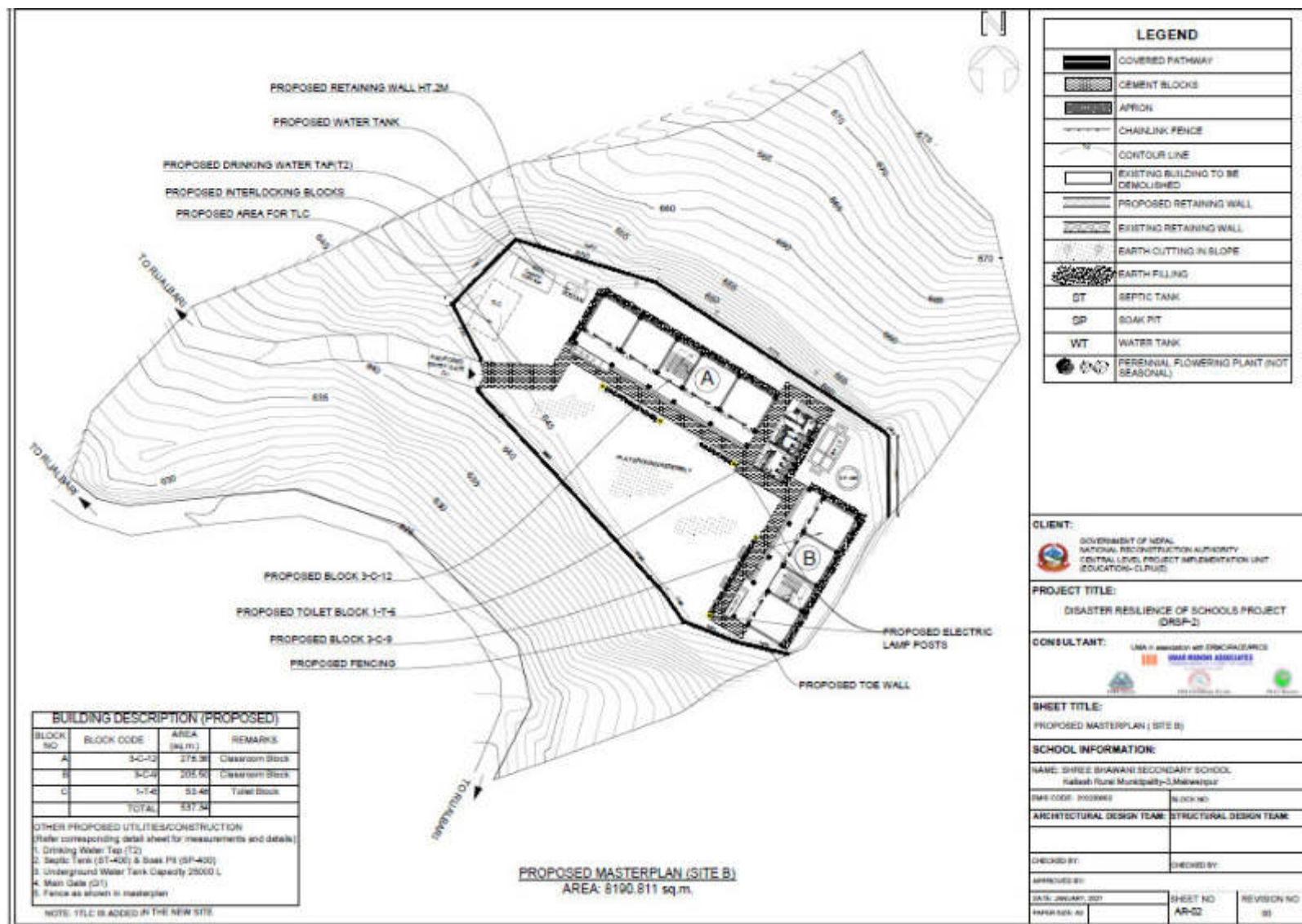
बाल चन्द्र मल

श्री भवानी मा

चैत्र-३ बर्तमानमा

८८५९०६२६

H. Proposed Master Plan



Annex 11: Shree Kalika Secondary School, Raksirang, Makwanpur

A. Details of the Land Availability, Requirements and Proposed Structures

Details	Area (sq. m.)	Remarks
Total area of land owned by school as per land ownership certificate.	2,543.7	
Total area of Land within existing school boundary	2,543.7	
Total area of land required as per master plan (sq. m.)	2,211.75	
Land area required for the construction of building (sq. m.)	458.08	This is only the plinth area of the proposed building within the total area as per master plan
Land ownership status of existing land (sq. m.)		
i) With Land ownership certificate	2,543.7	
ii) User right with local government or owner agency approval	NA	
iii) Voluntary donation by private owner	NA	

B. Land ownership Certificate

नेपाल सरकार
भूमि व्यवस्था, सहकारी तथा गरिबी निवारण मन्त्रालय
भूमि व्यवस्थापन तथा अभिलेख विभाग
भूमिसुधार तथा भालपोत/भालपोत कार्यालय

संस्थाको नाम
जग्गाधनी दत्ता प्रमणि-पुर्जा
ठेगाना: **मकवानपुर-म.म. ७ नं. १** / गा. वि. स. राखसीगढ वार्ड नं. ४

दर्ता नं.: ११२
जारी गर्ने कार्यालय: नेपाल सरकार, मकवानपुर
वेबसाइट: ईमेल:
दर्ता मिति (वि.सं.): २०१८/०१/०१

संस्थाको धारण प्रमाणित गर्नेको दस्तखत

श्री कान्ति काजी अधिकारी, विभागाध्यक्ष

प्रमाणित गर्नेको दस्तखत

साविक वि.सं. नं.	प्रमाणित गर्नेको नाम	वि.सं. / गा. वि. स. / नं. पा.	वार्ड नं. / नं.	किसा नं. / खण्डे नं.	विवरण (घर, आवादी, इत्यादि)	समाधानी को हक विवरण	मोहीको नाम पर	किसिम वा वर्ग	क्षेत्रफल/ च. मि.	प्रमाणित गर्नेको दस्तखत
२०४	२०३३/०९/२९	मकवानपुर राखसीगढ	४	२१७	आवादी रेखर निगी	एक तौटी		चिट/पछो/ सारी दोचम	४-०-०-० (ऐपनी) २४४३.७०	

श्री कान्ति काजी अधिकारी, विभागाध्यक्ष
प्रिन्ट गर्नेको दस्तखत

प्रिन्ट गर्नेको नाम : विपक कुमार चौधरी

प्रिन्ट मिति : २०७७/०९/२९

C. Minutes of Meeting

[illegible]

Sl. No.	Particulars	Amount
1	10000/-	10000/-
2	10000/-	10000/-
3	10000/-	10000/-
4	10000/-	10000/-
5	10000/-	10000/-
6	10000/-	10000/-
7	10000/-	10000/-
8	10000/-	10000/-
9	10000/-	10000/-
10	10000/-	10000/-
11	10000/-	10000/-
12	10000/-	10000/-
13	10000/-	10000/-
14	10000/-	10000/-
15	10000/-	10000/-
16	10000/-	10000/-
17	10000/-	10000/-
18	10000/-	10000/-
19	10000/-	10000/-
20	10000/-	10000/-
21	10000/-	10000/-
22	10000/-	10000/-
23	10000/-	10000/-
24	10000/-	10000/-
25	10000/-	10000/-
26	10000/-	10000/-
27	10000/-	10000/-
28	10000/-	10000/-
29	10000/-	10000/-
30	10000/-	10000/-
31	10000/-	10000/-
32	10000/-	10000/-
33	10000/-	10000/-
34	10000/-	10000/-
35	10000/-	10000/-
36	10000/-	10000/-
37	10000/-	10000/-
38	10000/-	10000/-
39	10000/-	10000/-
40	10000/-	10000/-
41	10000/-	10000/-
42	10000/-	10000/-
43	10000/-	10000/-
44	10000/-	10000/-
45	10000/-	10000/-
46	10000/-	10000/-
47	10000/-	10000/-
48	10000/-	10000/-
49	10000/-	10000/-
50	10000/-	10000/-
51	10000/-	10000/-
52	10000/-	10000/-
53	10000/-	10000/-
54	10000/-	10000/-
55	10000/-	10000/-
56	10000/-	10000/-
57	10000/-	10000/-
58	10000/-	10000/-
59	10000/-	10000/-
60	10000/-	10000/-
61	10000/-	10000/-
62	10000/-	10000/-
63	10000/-	10000/-
64	10000/-	10000/-
65	10000/-	10000/-
66	10000/-	10000/-
67	10000/-	10000/-
68	10000/-	10000/-
69	10000/-	10000/-
70	10000/-	10000/-
71	10000/-	10000/-
72	10000/-	10000/-
73	10000/-	10000/-
74	10000/-	10000/-
75	10000/-	10000/-
76	10000/-	10000/-
77	10000/-	10000/-
78	10000/-	10000/-
79	10000/-	10000/-
80	10000/-	10000/-
81	10000/-	10000/-
82	10000/-	10000/-
83	10000/-	10000/-
84	10000/-	10000/-
85	10000/-	10000/-
86	10000/-	10000/-
87	10000/-	10000/-
88	10000/-	10000/-
89	10000/-	10000/-
90	10000/-	10000/-
91	10000/-	10000/-
92	10000/-	10000/-
93	10000/-	10000/-
94	10000/-	10000/-
95	10000/-	10000/-
96	10000/-	10000/-
97	10000/-	10000/-
98	10000/-	10000/-
99	10000/-	10000/-
100	10000/-	10000/-

4701051

9. निम्नलिखित विधियाँ हैं। जहाँ उपलब्ध हो उसे [अपने] प्रयोग करेंगे और समझेंगे,
10. निम्नलिखित विधियों में से एक विधि चुनाकर अपना प्रयोग करेंगे,
11. निम्नलिखित विधियों में से दो या अधिक चुनाकर अपने प्रयोगों में उपयोग करेंगे और समझेंगे,
12. T.C. आदेशों को अपने प्रयोगों में लागू करेंगे और समझेंगे,
13. निम्नलिखित विधियों में से एक विधि चुनाकर अपने प्रयोगों में उपयोग करेंगे और समझेंगे,
14. निम्नलिखित विधियों में से दो या अधिक चुनाकर अपने प्रयोगों में उपयोग करेंगे और समझेंगे,
15. निम्नलिखित विधियों में से एक विधि चुनाकर अपने प्रयोगों में उपयोग करेंगे और समझेंगे,
16. निम्नलिखित विधियों में से दो या अधिक चुनाकर अपने प्रयोगों में उपयोग करेंगे और समझेंगे,
17. निम्नलिखित विधियों में से एक विधि चुनाकर अपने प्रयोगों में उपयोग करेंगे और समझेंगे,
18. निम्नलिखित विधियों में से दो या अधिक चुनाकर अपने प्रयोगों में उपयोग करेंगे और समझेंगे,
19. निम्नलिखित विधियों में से एक विधि चुनाकर अपने प्रयोगों में उपयोग करेंगे और समझेंगे,
20. निम्नलिखित विधियों में से दो या अधिक चुनाकर अपने प्रयोगों में उपयोग करेंगे और समझेंगे,

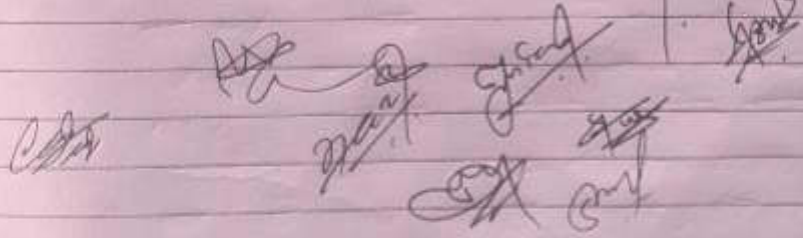
निर्माण सं. ३ : प्रस्ताव सं. ३ मंजूर हुआ जहाँ निम्नलिखित
को प्रमाण प्रमाणित करने के लिए प्रमाणित किया गया है
सर्वोच्च अदालत के निर्णय के अनुसार।

निर्माण सं. ४ : प्रस्ताव सं. ४ मंजूर हुआ जहाँ निम्नलिखित
को प्रमाणित किया गया है कि प्रमाणित किया गया है
निम्नलिखित वीपी के लिए प्रमाणित किया गया है
कि प्रमाणित किया गया है निर्माण प्रमाणित किया गया है।


निर्माण सं. ५ : प्रस्ताव सं. ५ मंजूर हुआ जहाँ निम्नलिखित
निम्नलिखित को प्रमाणित किया गया है कि प्रमाणित किया गया है
प्रमाणित किया गया है कि प्रमाणित किया गया है
कि प्रमाणित किया गया है कि प्रमाणित किया गया है।

निर्माण सं. ६ : प्रस्ताव सं. ६ मंजूर हुआ जहाँ निम्नलिखित
को प्रमाणित किया गया है कि प्रमाणित किया गया है
प्रमाणित किया गया है कि प्रमाणित किया गया है
कि प्रमाणित किया गया है कि प्रमाणित किया गया है।

निर्माण सं. ७ : प्रस्ताव सं. ७ मंजूर हुआ जहाँ निम्नलिखित
को प्रमाणित किया गया है कि प्रमाणित किया गया है
प्रमाणित किया गया है कि प्रमाणित किया गया है
कि प्रमाणित किया गया है कि प्रमाणित किया गया है।

A collection of handwritten signatures and official stamps, including a circular stamp with the text 'प्रमाणित' (Authenticated) and several handwritten names and dates.

D. Students Detail



वि. कोड नं. ११२

श्री कालिका माध्यमिक विद्यालय

SHREE KALIKA SECONDARY SCHOOL

राक्सिराङ्ग-४, मकवानपुर
RAKSIRANG-4, MAKAWANPUR

पत्र संख्या: (Ref No.): २०६६/०६८
चलानी नं. ६६८

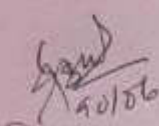
स्थापित - वि.स. : २०१८
Estd - B.S. : 2018

मिति(Date) २०७३/१०/०२


विषय(Subject):- विद्यार्थी विवरण पेश सम्बन्धमा ।

प्रस्तुत विषयमा यस श्री कालिका मा.वि.राक्सिराङ्ग गा.पा.-४ को विद्यालयमा हाल अध्ययनरत विद्यार्थीहरुको शिसु देखि कक्षा १० सम्मको विवरण उल्लेखित तालिका बमोजिम रहेको जानकारी गराइन्छ ।

विद्यार्थीहरुको शिसु, जातजाती सम्वन्धित विवरण											
कक्षा	दक्षित		जनजाती		धर्म		जम्मा		कुल जम्मा	जायफरा भएका विद्यार्थी	
	छात्रा	छात्र	छात्रा	छात्र	छात्रा	छात्र	छात्रा	छात्र		छात्रा	छात्र
शिशु	-	-	2	12	-	-	2	12	14	-	-
1	-	-	3	3	-	-	3	3	6	-	-
2	-	-	4	5	-	-	4	5	9	-	-
3	-	-	1	4	-	-	1	4	5	-	-
4	-	-	4	2	1	-	5	2	7	-	-
5	-	-	10	7	-	-	10	7	17	-	-
6	-	-	7	2	-	-	7	2	9	-	-
7	-	1	11	7	4	-	15	8	23	-	-
8	-	-	10	9	1	1	11	10	21	-	-
9	-	-	9	12	-	-	9	12	21	-	-
10	-	-	15	8	1	1	16	9	25	-	-
जम्मा			76	71			83	71	154		


 २०/०६
 निरुपम.

E. Teachers Detail



श्री कालिका मा.वि.राक्सिराङ्ग गा.पा.-४

SHREE KALIKA SECONDARY SCHOOL

राक्सिराङ्ग-४, मकवानपुर
RAKSIRANG-4, MAKAWANPUR

पत्र संख्या: (Ref No.): २०६६/०६८
चलानी नं. ८६९

स्थापित - वि.सं.: २०१८
Estd - B.S. : 2018

मिति (Date): २०७३/१०/०२

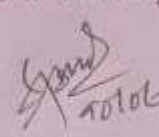
विषय (Subject):- शिक्षक विवरण बारे ।

श्री कार्यालय प्रमुख ज्यू,
DRSP

प्रस्तुत विषयमा यस श्री कालिका मा.वि.राक्सिराङ्ग गा.पा.-४ को विद्यालयमा
शिक्षक तथा कर्माचारीहरूको विवरण उल्लेखित तालिका बमोजिम रहेको जानकारी गराइन्छ ।

क्र.सं.	शिक्षक/शिक्षिकाहरूको नाम	शिक्षक शिक्षिकाहरूको खण्डिकृत विवरण					फै.
		लिंग		जात जातीयता विवरण			
		महिला	पुरुष	दलित	जनजाती	बन्य	
१.	सूर्य नारायण चौधरी		✓		✓		
२.	सुजन कुमार मुक्तान		✓		✓		
३.	जिवन राज ब्लोन		✓		✓		
४.	मतसव सि घलान		✓		✓		
५.	रुपा मिश्र	✓			✓		
६.	प्रमोद चौधरी		✓		✓		
७.	प्रकाश ब्लोन		✓		✓		
८.	राजेश राय		✓		✓		
९.	डम्बर बहादुर ब्लोन		✓		✓		
१०.	दिल्ली बहादुर स्याङतान		✓		✓		
११.	सन्तोष ब्लोन		✓		✓		

जम्मा शिक्षक संख्या ९, जम्मा शिक्षिका संख्या १, अन्य प्रशासन कर्मचारी जम्मा महिला संख्या....पुरुष संख्या २


 २०७३/१०/०२
 नि.पु.अ.

F. Ethnic composition of the school catchment

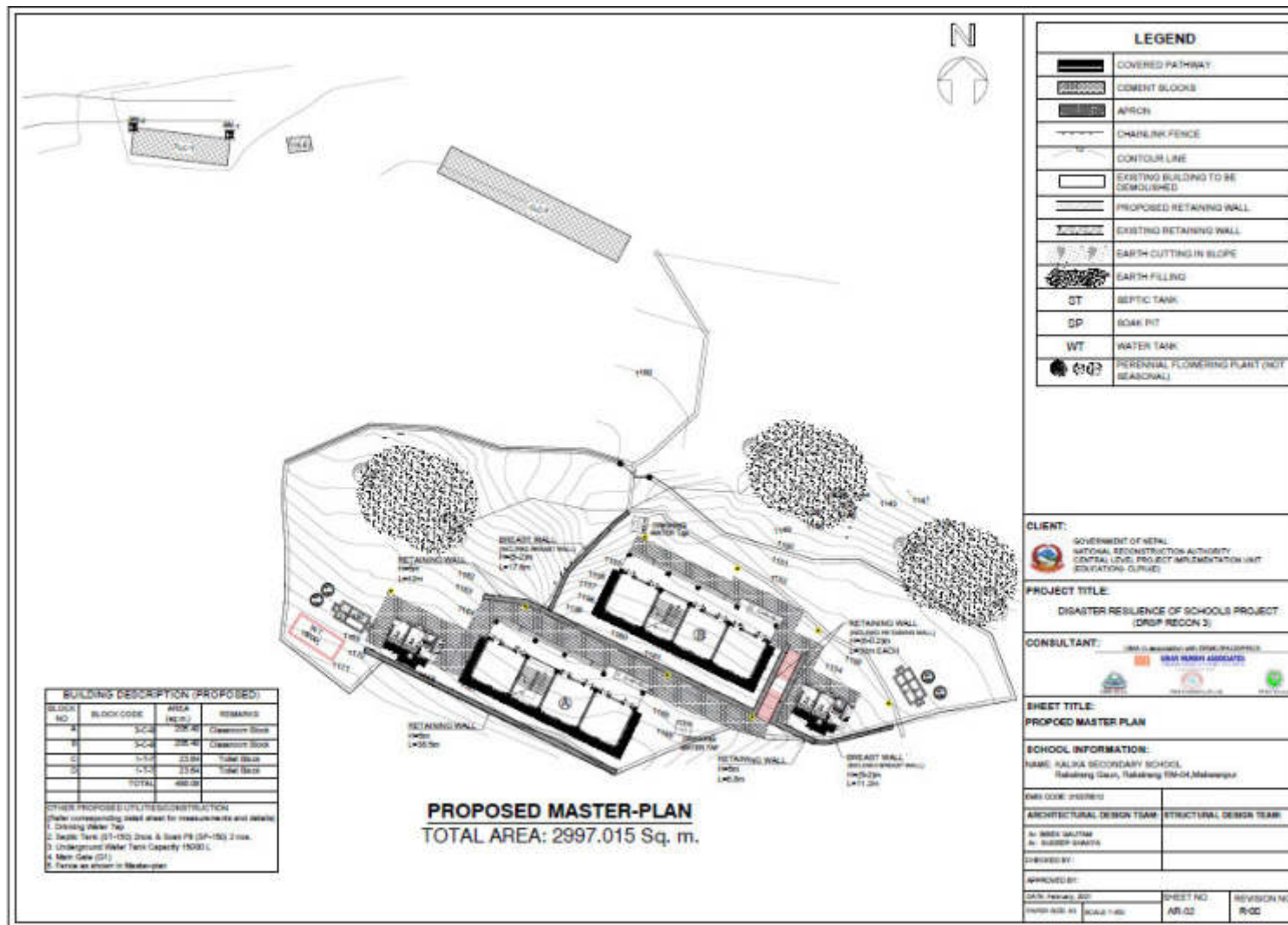
४. समुदायको सामाजिक बर्गीकरण विवरण तलको तालिकामा प्रस्तुत गर्ने।

विद्यालयलाई पाएक पर्ने समुदाय/गाँउ/टोलको विवरण

क्र. सं.	विद्यालयलाई पाएक पर्ने समुदाय/गाँउ/टोलको नामहरू	गा.पा./न.पा.	वडा नं.	समुदाय/गाँउ/टोलमा रहेका घरधुरी सख्या (अन्दाजी)	विद्यालय सम्पर्क अन्दाजी दूरी (एकतर्फ)	बसोबास गर्ने मुख्य जाती/समुदाय (दलित, जनजाती, अन्य खुलाउने)
१	विष्णुदा तारिफ, २ कुडुडाखि, न. लुगुबो	बाक्खिबडा, ४ गा.पा.	४	दलित १३ जनजाती १३६ अन्य २	४ किलोमी. मिटर	जनजाती चेपाङ्ग
२	लागापुर, औली २ माथिल्लो कुडाखोला तल्लो कुडाखोला माण्डा, १५, १६, १७, १८ २ कुडाखोला	"	४	दलित ६ जनजाती १२२ अन्य २	२ किलोमी. मिटर	दलित जनजाती
३	पाजानी, भैद्योली साङ्गाँडा, भैद्योली	"	४	दलित ३ जनजाती ३३ अन्य ३	३.५ किलोमी. मिटर	जनजाती
४	पाजानी, भैद्योली साङ्गाँडा, भैद्योली	"	४	दलित ३ जनजाती ३५ अन्य ३	३ किलोमी. मिटर	दलित जनजाती
५	धिमधाम, थुम्बा मिर्दोडा, राक्खिडा चिखुडा	"	४	दलित ० जनजाती ११० अन्य २	२.५ किलोमी. मिटर	दलित जनजाती चेपाङ्ग

कुल ५१२

E. Proposed Master Plan



Annex 12: Shree Rastriya Secondary School, Manahari, Makwanpur

A. Details of the Land Availability, Requirements and Proposed Structures

Details	Area (sq. m.)	Remarks
Total area of land owned by school as per land ownership certificate.	-	
Total area of Land within existing school boundary	4,833.48	
Total area of land required as per master plan (sq. m.)	4,833.48	
Total area of building proposed for retrofitting (sq. m.)	446.46	
Land ownership status of existing land (sq. m.)		
i) With Land ownership certificate	-	
ii) User right with local government or owner agency approval	13,545.26	
iii) Voluntary donation by private owner		

B. User's Right Document



मनहरी गाउँपालिका ६ नं. वडा कार्यालय



सुनपुरी, मकवानपुर
बागमती प्रदेश, नेपाल

पत्र संख्या: २०६६/२०६८
जसानी नं.: २३२

मिति: २०६६/०८/१०

श्री मनहरी गाउँपालिका,
गाउँ कार्यपालिकाको कार्यालय,
मकवी-६, रजैया, मकवानपुर।

विषय: - चारकिल्ला र भौगोलिक प्रभावित गरिदिने
सम्बन्धमा।

उपरोक्त विषयमा मनहरी गा.पा.-६ मा रहेको श्री राबिन्द्र भन्ना
वि. मनहरी-६ सुनपुरीले विद्यालय हाल नि. रहेको जसले
विद्यालय जसमा २०२६ साल देखि भौगोलिक गरी आएको हुँदा
भौगोलिक प्रभावित र चारकिल्ला प्रभावित गरी दिने तहोत
कार्यालय प्रमुख सिपाइसु गरिदिने दिनु भएको। निवेदन
अनुसार विद्यालयले यो जसमा २०२६ साल देखि भौगोलिक
न गरी क्षाएको हुँदा देसाय वनोपिप्त चारकिल्ला प्रभावित
गरिदिने हुन सिपाइसु साथ अनुसोध हु।

पूर्वमा: - नरेश रामाङ

पश्चिममा: - लक्ष्मी वाँडो

उत्तरमा: - पूर्व-पश्चिम राजमार्ग

दक्षिणमा: - विकास कार्की

मोपल्लो मुक्तान
वडा अध्यक्ष



मनहरी गाउँपालिका ६ नं. वडा कार्यालय

पत्र संख्या: २०६६/२००८
चलानी नं.: ४३४



सुनापुरी, मकवानपुर
बागमती प्रदेश, नेपाल

मिति: २०६६/०८/१०

विषय: चारमिल्ला रिज्जालिस्
शुद्धता।

उपरोक्त विषयमा फिल्ला मकवानपुर, मनहरी गा.पा. ६ मा
श्री शक्तिद्वय मा.वि. मनहरी-६ सुनापुरीको कालाचित्र
भएको ज्ञानले चारमिल्ला प्रमाणितको लागि किनु
रुको निवेदन अनुसार देखाए बमोजिम चारमिल्ला
रुको व्यक्तित्व शुद्धता।

पूर्वमा: नरेश्वरलामाई

पश्चिममा: बाटो

उत्तरमा: पूर्व-पश्चिम राजमार्ग

दक्षिणमा: भिबरको जंगल

मोपीलाल
वडा अध्यक्ष

बोधार्थ:

१. मनहरी गाउँपालिका वडा नं. ६, मकवानपुर



C. Minutes of Meeting

<p>आज मिति २०७७/०८/०९ गते यस श्री वाणिज्य प्रतिक समिती-६, (सिंहरी गाउँपालिका) तनहुँ जिल्लाको निर्वाह अध्यक्ष श्री कृष्ण बहादुर तामाङ्ग ज्यूको अध्यक्षतामा बसेको विश्व प्रस्ताव माथि बलफल गर्ने निर्णय गरियो। प्रपत्ति/प्रति</p>		
१. श्री कृष्ण बहादुर तामाङ्ग (निर्वाह अध्यक्ष)	५८२५२३९२६५	
२. श्री गोपीलाल गुरुङ (सं. वडा अध्यक्ष सिंहरी गाउँपालिका)	५८९५२५६३९	
३. श्री सुभा श्रेष्ठ (निर्वाह सदस्य)	५८०५८२४६४	
४. श्री नम न. कुमा ()	५८२५२६४६६	
५. श्री चन्द्रा गुरुङ ()	५८०६२०३८८	
६. श्री कमला रेग्मी ()	५८९६२८६३६	
७. श्री सन्तमाया श्रेष्ठ ()	५८०५२२०३३०	
८. श्री सुवास श्रेष्ठ (वि. प्रतिनिधि)	५८९२४८८८२	
९. श्री सुर्म बहादुर गुरुङ (प्र. डा.)	५८९९९२०३९	
आयोजित		
१०. श्री गोपी नि. (PTA अध्यक्ष)	५८०६८६८०६	
११. श्री तारामण श्रेष्ठ (PTA अध्यक्ष)	५८०२३६८८२०	
१२. श्री मधुमान श्रेष्ठ (सल्लाहकार)		
१३. श्री गोरेबमान श्रेष्ठ ()	५८९९६६४०	
१४. श्री गोपी तामाङ्ग ()	५८०६८६६६६	
१५. श्री विशाल फ्या (विद्यार्थी प्रतिनिधि)		
१६. श्री राजिना आलेखन ()		
प्रस्तावहरू		
१. विद्यालय निर्माणका लागि भूमा उपलब्ध गराउने र आवश्यकता सहयोग गर्ने सम्बन्धमा,		
२. विद्यालयको बाह्र विलला खुलाउने सम्बन्धमा,		
३. निर्माणबाट निस्कने कुँआ, सिमेन्ट, फलाम आदिको व्यवस्थापन ढुंगार भन्कुडने सम्बन्धमा,		
४. TLC-निर्माण सम्बन्धमा,		
५. विद्यालय बरिपिका बाटो, सडक आदिको ढोडा गर्ने भनी भेज्ना बाटो, तथा सडकले गर्दा विद्यालयको भूमा अतिक्रमण हुने सम्बन्धमा,		
६. निर्माण सामग्री राख्न अघिपुर् खानाको उपलब्ध सम्बन्धमा,		
७. विद्यालय निर्माणको समयमा निर्माण अडारहेकुलाई राख्ने अख्खायी खानाको अभावका लागि उपलब्ध गराउने सम्बन्धमा,		

८. विद्यालय निर्माणको स्वर्णनाट छानिने सांस्कृतिक सम्पदा आगिने प्रत्यक्ष वा अप्रत्यक्ष रूपमा अवलोकने सम्बन्धमा,
९. विद्यालय निर्माणबाट पुर्वाधारहरूमा प्रत्यक्ष वा अप्रत्यक्ष रूपमा आएका हुने सम्बन्धमा,
१०. नातावरणीय दृष्टिकोणले विद्यालय बढिपढी रहेका जोखिमपूर्ण क्षेत्रहरू सम्बन्धमा,
११. प्रस्तावित विद्यालय निर्माणस्थल व्यवस्थापन समितिबाट सर्वसम्मत स्वीकृत गरिएको सम्बन्धमा,
१२. निविदा,



निर्णय

१. प्रस्ताव नं. १ माथि छलफल गर्दा यस क्षेत्र राष्ट्रिय मानि मारपीत गा.पा., मारपी-६ सुनारपुरी मकवानपुर स्थित विद्यालयको हाताभित्र नेपाल सरकार तथा क्षेत्रीय स्तरका विद्यालय भवन निर्माणको लागि आवश्यक जग्गा उपलब्ध गराउने र सो संरक्षण तथा अन्य कार्रवाही आवश्यक सहयोग गर्ने प्रतिपक्षता सहित निर्णय गरियो।

२. प्रस्ताव नं. २ माथि छलफल गर्दा मारपीत गा.पा. नडा नं. ६ सुनारपुरी मकवानपुर स्थित क्षेत्र राष्ट्रिय मानि मारपी-६ सुनारपुरीले मिति २०१८ साल देखि जोग-चलन आएको र पूर्वमा रैदु तामाङ, पश्चिममा बाटो, उत्तरमा पूर्वपश्चिम रेलवे राजमार्ग र दक्षिणमा मिरेखो जग्गा रहेको चार किलोमिटरको क्षेत्र १ बिगाह जमिनको चाखिला प्रमाणित सहित यस विद्यालयले भोगमाल गदै आएको भनी सिधार्थ-५ को लागि सम्बन्धित मारपीत गा.पा. जैदा मकवानपुर तथा मारपीत गा.पा. मारपी-६ वडा कार्यालयलाई अनुरोध गर्ने निर्णय गरियो।

३. यस विद्यालयको हाताभित्र विद्यालय भवन निर्माण गर्न निस्केका ढुंगा, सिमेन्ट तथा फलाम आदिको उपयुक्त र सुरक्षित स्थानमा व्यवस्थित ढाँचाबाट भण्डारण गर्न भण्डारण सहयोग गर्ने कार्यले सम्पन्नको संरक्षण निम्नो ले गर्ने निर्णय गरियो।

४. यस विद्यालयको हाताभित्र विद्यालय भवन निर्माण गर्न अन्य जीर्ण वा पुनरा भवन भन्दापनि भन्दापनि नियाभेदलाई कक्षा कोठामा राखी सिन्डाई सिमालापलाई पुनरावृत्ति वराउन विद्यालय हाताभित्र आवश्यक मात्रामा उपयुक्त स्थापनाको दायर गरी T.L.C भवन निर्माण गर्न जग्गा उपलब्ध गराउने भनी निर्णय गरियो। साथै

६. प्रस्ताव नं. ६ माघि छलफल गर्दा यस विद्यालय हाताभित्र रहेको जग्गा सडक निक्का तथा बाटो निर्माणले अछिछान्छो रहे तथा नदीपारीको कान्छो, सडक आदि - पाँडा गर्ने गरी योजनाले यस विद्यालयको हाताभित्र रहेको जग्गालाई कुनै असर न पुर्याउने गरी जग्गाको खर्च निर्णय गरियो।

६. प्रस्ताव नं. - ६ माघि छलफल गर्दा यस विद्यालय हाताभित्र विद्यालय भवन निर्माण गर्दा प्रयोग हुने विभिन्न निर्माण सामग्री सहज अर्थात् स्थान उपलब्ध गराउने र सो को संरक्षणमा विद्यालय तथा विद्यार्थीको प्रत्यक्ष संलग्न रहने प्रतिवद्धता जारेको निर्णय गरियो।

७. प्रस्ताव नं. ७ माघि छलफल गर्दा यस विद्यालय हाताभित्र विद्यालय भवन निर्माण गर्दा निर्माणको समयमा निर्माण कामदारहरूलाई बलको लागि आवश्यक आवश्यक नदी जग्गा उपलब्ध गराउने निर्णय गरियो।

८. प्रस्ताव नं. - ८ माघि छलफल गर्दा यस विद्यालय हाताभित्र विद्यालय भवन निर्माण गर्दा कुनैपनि धार्मिक संस्कृतिहरू सम्झदा - को प्रत्यक्ष न प्रत्यक्ष असर नपर्ने सार्थक यस विद्यालय हाताभित्र दिवाली लाग्ने धार्मिक त्यहार, चैत्यारो, मङ्गलादि, गुडीको जग्गा रहेको र कुनैपनि धार्मिक - संस्कृतिहरू विनाशनाश तथा नष्टा जग्गा हुने कारणे सम्बन्धि सूचना गराउने गर्ने निर्णय गरियो।

९. प्रस्ताव नं. ९ माघि छलफल गर्दा यस विद्यालय हाताभित्र विद्यालय भवन निर्माण गर्दा, विद्यालय हाताभित्र हुने हाइवेको लाईन, शार्वत्रात्रि दुवै तिरबाट, शार्वत्रात्रि खोलेपारी मुल तथा शाखा पाइप लाईन, टेलिफोन लाईन, टावर, समुदाय भवन - भवन नारी, कुनै कुनै गम्भीरले निर्माण कार्यमा नो डकु पूर्वधारणमा कुनैपनि असर नपर्ने प्रतिवद्धता जारेको गर्ने आतङ्क यस विद्यालय को नैतिकता निर्णय गरियो।

१०. प्रस्ताव नं. १० माघि छलफल गर्दा यस विद्यालय रहेको क्षेत्रको नदी, भु-भाग अर्थात् जोरिवमभूत रहेको निर्णय गराउनेको लागि आतङ्क यस विद्यालय को नैतिकता निर्णय गरियो।

११. प्रस्ताव नं. ११ माघि छलफल गर्दा यस विद्यालय हाताभित्र विद्यालय भवन निर्माणको लागि आवश्यक प्रस्तावित विद्यालय निर्माणको लागि कि ७५ रु १०० नाउ सर्वसम्मत स्वीकृत गर्ने निर्णय गरियो। सार्थक उक्त विद्यालय भवन निर्माण गर्दा विद्यालय, समुदाय तथा भवन कुनैपनि पडनलाई असर पर्ने हुने।


આજકો ત્રિણેય સેલન નિદાન ૧૦:૧૫ ના સદી ૧૨:૧૫ના
સમાપ્ત થયો।

Handwritten notes on lined paper:

- Top left: Handwritten scribbles
- Top right: Handwritten scribbles
- Middle left: Handwritten scribbles
- Middle right: Handwritten scribbles
- Bottom left: Handwritten scribbles
- Bottom center: Handwritten scribbles
- Bottom right: Handwritten scribbles



D. Students details



श्री रास्ट्रिय माध्यमिक विद्यालय

SHREE RASTRIYA SECONDARY SCHOOL

मनहरी-६, सुनाचुरी मकवानपुर
स्थापित - २०२४

पत्र संख्या : ८८
चलानी नं : २०७६/८८

मिति : २०७६-१०-०९

विषय :- विद्यार्थी विवरण बारे ।


श्री मान प्रमुख ज्यू
DRSP को कार्यालय, काठमाण्डौ ।

उपर्युक्त सम्बन्धमा यस विद्यालयमा शैक्षिक शत्र २०७७ मा अध्ययनरत विद्यार्थीहरूको विवरण तपशिल बमोजिम रहेको व्यहोरा अनुरोध छ ।
(तपशिल)

क्रमा	छात्रा	छात्र	जम्मा	वसति			जनजाती			व्यव			सिमान्तकृत			अपाङ्ग		
				छात्रा	छात्र	जम्मा	छात्रा	छात्र	जम्मा	छात्रा	छात्र	जम्मा	छात्रा	छात्र	जम्मा	छात्रा	छात्र	जम्मा
EC	४१	३६	७७	५	४	९	३१	२	५५	१	१	२	६	५	११	०	०	०
E								४										
D																		
१	१७	२१	३८	३	२	५	११	१३	२४	०	०	०	३	६	९	०	०	०
२	२४	२०	४४	२	१	३	१५	१७	३२	०	०	०	७	२	९	१	०	१
३	२५	२८	५३	१	२	३	१८	२३	४१	१	०	१	५	३	८	०	०	०
४	४३	४२	८५	५	०	५	२१	२५	४६	३	०	३	१३	१८	३१	१	०	१
५	४०	३८	७८	५	३	८	२६	२	५४	०	१	१	९	६	१५	१	०	१
६	५९	४१	१००	३	२	५	४४	२७	७१	२	१	३	११	१०	२१	०	१	१
७	४४	३४	७८	१	२	३	३४	२३	५७	१	०	१	७	१०	१७	१	०	१
८	३५	२२	५७	३	०	३	२४	१८	४२	३	१	४	५	३	८	०	०	०
९	६०	४२	१०२	५	२	७	४७	३३	८०	१	२	३	७	५	१२	०	०	०
१०	२१	२०	४१	०	०	०	१६	१५	३१	१	२	३	४	३	७	०	०	०
जम्मा	४०९	३४४	७५३	३३	१८	५१	२८७	२४६	५३३	१३	८	२१	७७	७१	१४८	४	१	५

[Signature] प्रधानाध्यापक

E. Teachers detail



श्री रास्ट्रिय माध्यमिक विद्यालय

SHREE RASTRIYA SECONDARY SCHOOL

मनहरी-६, सुनाचुरी मकवानपुर
स्थापित - २०२४

पत्र संख्या : ८८
 घसानी नं. : २०७३/०८

मिति : २०७३-१०-०९

विषय :- शिक्षक विवरण बारे ।


श्री मान प्रमुख ज्यू
DRSP को कार्यालय, काठमाण्डौ

उपर्युक्त सम्बन्धमा यस विद्यालयमा शैक्षिक शत्र २०७३ मा अध्यापनरत शिक्षक तथा कर्मचारी विवरण तपशिल बमोजिम रहेको व्यहोरा अनुरोध छ ।

क्र.स.	नाम धर	शिक्षक, शिक्षिकाको श्रेणिकृत विवरण					कैफियत
		महिला	पुरुष	जात जातिगत विवरण	रसित	जनजाति	
१	सुर्ज बहादुर मुक्तान		✓		✓		
२	सुवास श्रेष्ठ		✓		✓		
३	एकराज कठरीया		✓				✓
४	तन्मण थोकर		✓		✓		
५	भुजना पराजुली	✓					✓
६	गमला पाण्डे	✓					✓
७	राहुल बुङ्गेल		✓				✓
८	बाबुराज मोक्तान		✓		✓		
९	देवराज रुम्जा		✓		✓		
१०	पार्वती गुरुङ	✓			✓		
११	चम्पा श्रेष्ठ	✓			✓		
१२	सुनिता श्रेष्ठ	✓			✓		
१३	चन्द्रा कुमारी भुषाल	✓					✓
१४	सुमिषा गोम्बा	✓			✓		
१५	कल्याना लामा	✓			✓		
१६	मिना घलान	✓			✓		
१७	कुमार मोक्तान		✓		✓		
१८	रामकृष्ण ढुङ्गा		✓				✓
१९	पार्वती तमाङ	✓			✓		
२०	कामाना तामाङ	✓			✓		
२१	अञ्जु लामा	✓			✓		
२२	गोपा सुवेदी	✓					✓
	जम्मा	१३	९		१५		३

(Signature)
१०/०९

F. Ethnic composition of the school catchment



श्री रास्ट्रिय माध्यमिक विद्यालय

SHREE RASTRIYA SECONDARY SCHOOL

मनहरी-६, सुनाचुरी मकवानपुर
स्थापित - २०२४

पत्र संख्या : ६०

चलानी नं. : २०२४/६६८

मिति २०७३-१०-०१.....


विषय :- टोल विवरण उपलब्ध गराइएको बारे ।

श्रीमान् प्रमुख ज्यू.....
DSRP को कार्यालय काठमाण्डौ.....

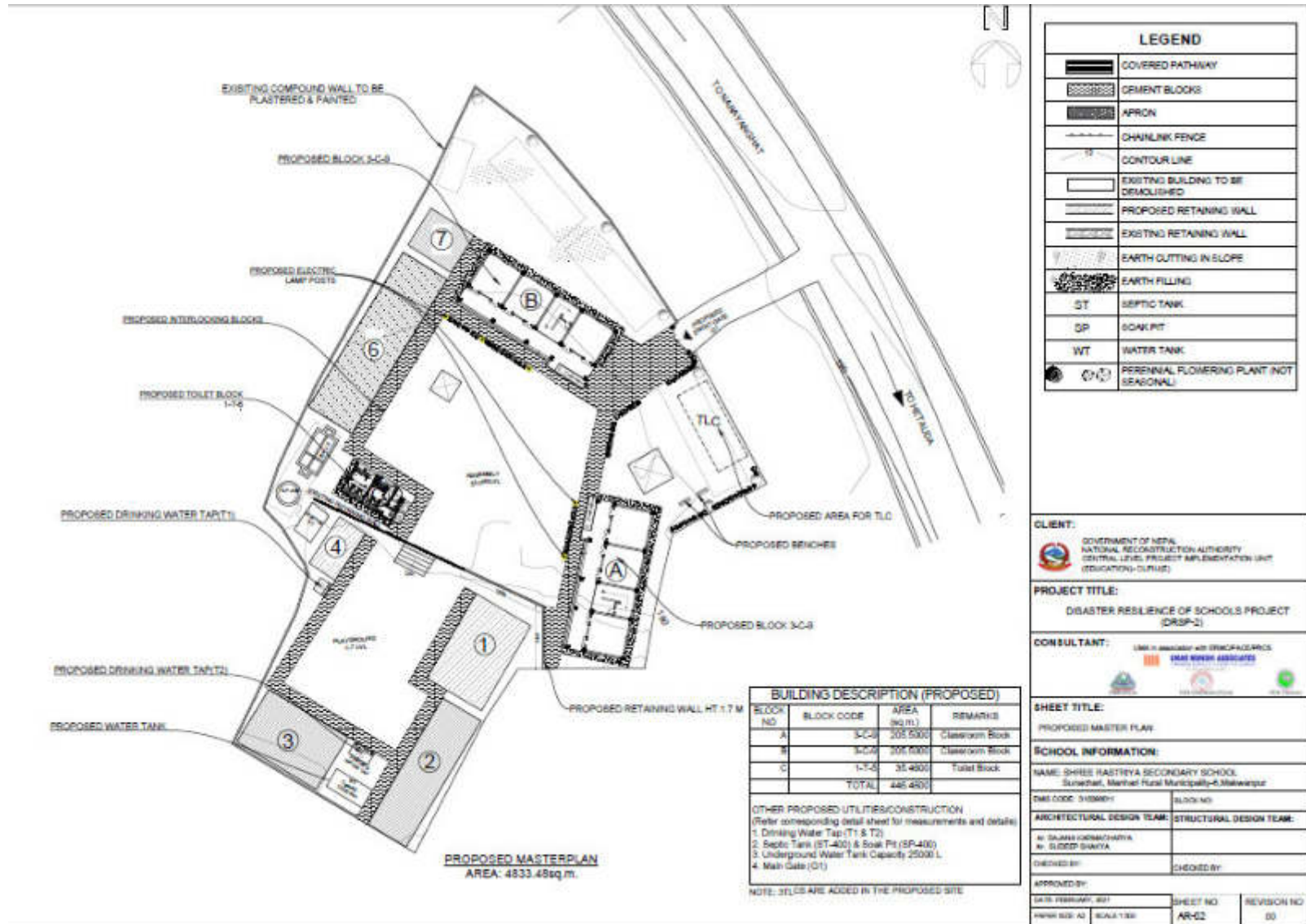
उपरोक्त सम्बन्धमा यस विद्यालयमा हाल अध्ययनरत विद्यार्थी विवरण तपशिल बमोजिमको टोल स्थानबाट आई अध्ययनरत रहेको व्यहोरा जानकारीका साथ अनुरोध छ ।

तपशिल
विद्यालयलाई पाएक पर्ने समुदाय/टोल/गाँउको विवरण

क्र. स.	विद्यालयलाई पाएक पर्ने समुदाय/गाँउ/टोलको नामहरु	गा.पा./न.पा.	वडा नं.	समुदाय/गाँउ/टोलमा रहेका घरधुरी संख्या अन्दाजी	विद्यालय सम्मको अन्दाजी दूरी एकतर्फि	बसोबास गर्ने मुख्य जाती/समुदाय(दलित, जनजाती, अन्य खुलाउने)
१	भुलचोक	मनहरी	६	१५०	५०० मि	जनजाती
२	खयरघारी	मनहरी	६	२१०	१ कि मि	जनजाती
३	चौकिटोल	मनहरी	६	२१५	१ कि मि	जनजाती
४	जोगिताल	मनहरी	६	९८	१ कि मि	जनजाती
५	नयाँबस्ति	मनहरी	६	२८५	२ कि मि	जनजाती
६	लोथर	मनहरी	६	३४५	२ कि मि	जनजाती
७	परिवाङ्ग	मनहरी	६	४५	३ कि मि	जनजाती
८	रुपाचुरी	मनहरी	६	६८	३ कि मि	जनजाती
९	हाङ्गलाड	मनहरी	६	३५	३ कि मि	सिमान्तकृत/(चेपाड)


 (प्रधानध्यापक)

G. Proposed Master Plan



Annex 13: Shree Surya Secondary School, Majhgaun, Makwanpur

A. Details of the Land Availability, Requirements and Proposed Structures

Details	Area (sq. m.)	Remarks
Total area of land owned by school as per land ownership certificate.	4,097.44	0-12-2-0 (Bigaha)
Total area of Land within existing school boundary	9,511.48	
Total area of land required as per master plan (sq. m.)	9,511.48	
Total area of building proposed for retrofitting (sq. m.)	446.46	
Land ownership status of existing land (sq. m.)		
i) With Land ownership certificate	4,097.44	
ii) User right with local government or owner agency approval	5,756.73	0-17-0-0 (Bigaha)
iii) Voluntary donation by private owner		

[illegible]

C. User's Right Document



घ. नं. : २०७७/०७८

घ. नं. : २२९९

बागमती गाउँपालिका
गाउँ कार्यपालिकाको कार्यालय

सुरक्षा, मकवानपुर

बागमती प्रदेश, नेपाल

९८५५०७२०७२

९८५५०८८४६६

मिति: २०७८/०१/०६

श्री जो जस संग सम्बन्ध राख्दछ।

विषय: जग्गा भोगाधिकार सम्बन्धमा।

प्रस्तुत विषयमा बागमती गाउँपालिका वडा नं.-१ (साविक राईगाउँ गा.वि.सा. वडा नं.-२) अन्तर्गत रहेको श्री सुर्य मा.वि. माझगाउँको नाममा रजिष्ट्रेशन पास भएको जग्गा धनी प्रमाण पुर्जामा उल्लेख भए अनुसार कित्ता नं. १९ को ०-१२-२-० बिघाह क्षेत्रफल जग्गा भएको र यसका अतिरिक्त सोही जग्गासंग जोडिएको (पक्की घेरा बार गरी ऐलानी जग्गा ०-१७-०-० बिघाह क्षेत्रफलको जग्गा वि.सं. २०३५ साल देखि विभिन्न समयमा विभिन्न किसिमका भवनहरु निर्माण गरि श्री सुर्य मा.वि.ले भोग चलन गरी विद्यालय सञ्चालन गर्दै आएको हुँदा सिफारिस साथ जग्गा भोगाधिकार गरेको व्यहोरा प्रामाणित गरिन्छ।

.....
सर्केश घलान

अध्यक्ष

सर्केश घलान

D. Minutes of Meeting

उपरोक्त मिति २०६१/२०६२ ई.स.स. मंसिर महिना ५ गते सम्पन्न भएको दिन श्री स्वर्ण माध्यमिक विद्यालय, माग्नेगोठ, बागमती गाउँपालिका वडा नं-५ मकवानपुर जिल्लाको विद्यालय स्थापना समितिको अध्यक्ष श्री डोर बहादुर थापा (छेत्री) कृमि को अध्यक्षतामा बैठक बसी निम्न प्रस्ताव माथि छलफल गरी निर्णय गरियो।

उपस्थिति

क्र.सं.	नाम	पद	मोबाइल नं.	सह
१.	श्री डोर बहादुर थापा (छेत्री)	अध्यक्ष	९८४३३९४३९८	
२.	श्री यज्ञ बहादुर श्रेष्ठ	सदस्य	९८४५६३६९४६	
३.	श्री अर्जुन कुमार राई	"	९८४५६४५४५९	
४.	श्री सविना योञ्जन	"	९८६९६६०८९२	
५.	श्री हुलीमाया मेलान	"	९८४८०६०३२०	हुलीमाया
६.	श्री विमला परियार	"	९८४९६६८३९८	विमला
७.	श्री कामिमान मेलान	" (वडा प्रमुख)	९८४५६४५४५९	कामिमान
८.	श्री दिनेश पेटिल	" (शिष्टा)	९८४३९०६३३२	दिनेश
९.	श्री रत्न बहादुर राई	सदस्य सचिव (प्र.अ.)	९८४९८३२९८८	रत्न

अन्य उपस्थिति

श्री यज्ञलाल श्रेष्ठ	लेखापाल	९८४५६३६९४६	यज्ञलाल
श्री सुबन प्रसाद राई	अनुमति समिति सदस्य	९८४५६४५४५९	सुबन
श्री विर बहादुर राई	शिष्टा समिति सदस्य	९८४५६४५४५९	विर
श्री हेम बहादुर राई	शिष्टा समिति सदस्य	९८४५६४५४५९	हेम
श्री राज कुमार राई	शिष्टा सदस्य	९८४५६४५४५९	राज
श्री अमन गोल	शिष्टा सदस्य	९८४५६४५४५९	अमन

प्रस्तावहरू

- विद्यालय निर्माणका लागि जग्गा उपलब्ध गराउने आग्रहको सम्बन्धमा।
- विद्यालयको जग्गाको चार फिटला खुलाउने सम्बन्धमा।
- निर्माणका निम्ति ढुंगा, फलाम, सिमेन्ट आदिको व्यवस्थापन ढुंगा खन्याउने सम्बन्धमा।
- निर्माण समिति राख्न उचित स्थानको उपलब्ध सम्बन्धमा।
- विद्यालय निर्माणको समयमा निर्माण कामका लागि शेरबन्ने अस्थायी आवास व्यवस्थापनको उपलब्ध गराउने सम्बन्धमा।
- प्रस्तावित विद्यालय निर्माणस्थल व्यवस्थापन समितिका सदस्यको सर्वेक्षण गरिएको सम्बन्धमा।

निर्णय ६६

१. प्रस्ताव नं. १ माघि कलफल गद्दी विद्यालय भवन निर्माणको लागि विद्यालयको नाममा २०३५/३२ को नापी रेलीद्वारा नाप समेत भएको कि. नं. १९ को ज. वि. ०-१२-०२ क्षेत्रफलमा पूर्वतर्फबाट उत्तर दक्षिण गरी भवन निर्माण गर्न जग्गा उपलब्ध गराउने साथै निर्माण कार्यमा विद्यालय समितिले आवश्यक सहयोग गर्ने भनि आगको बैठकले सर्वसम्मत निर्णय पारित गरियो।

२. प्रस्ताव नं. २ माघि कलफल गद्दी विद्यालय भवन निर्माण स्थलको उत्तरतर्फ कि. नं. २०, दक्षिणतर्फ कि. नं. १९, पूर्वतर्फ बाटो (डग्रा) र पश्चिमतर्फ हेरौँडा-रड्डीडाँडा सडक रहेको थरि-चार खिल्ला भित्रको कि. नं. १९ मा विद्यालय भवन निर्माण गर्ने गराउने भनि आगको बैठकले सर्वसम्मत निर्णय गरियो।

३. प्रस्ताव नं. ३ माघि कलफल गद्दी विद्यालय भवन निर्माण गद्दी निस्केको ढुङ्गा, फलाम, सिमेन्ट व्यवस्थित ढाँचाबाट राख्ने व्यवस्था गर्न विद्यालयको निश्चित जग्गा उपलब्ध गराई दिने भनि आगको बैठकले सर्वसम्मत निर्णय गरियो।

४. प्रस्ताव नं. ४ माघि कलफल गद्दी विद्यालय भवन निर्माण गर्न आवश्यक निर्माण सामग्रीहरू सुरक्षित राख्न विद्यालयको हाता भित्र विद्यालयको जग्गा उपलब्ध गराई दिने भनि आगको बैठकले सर्वसम्मत निर्णय गरियो।

५. प्रस्ताव नं. ५ माघि कलफल गद्दी विद्यालय भवन निर्माणको समयमा निर्माण कामदारहरू बस्ने अस्थायी आलाश तथा जग्गा विद्यालय भवन निर्माण स्थल रंगोको जग्गा उपलब्ध गराई दिने भनि आगको बैठकले सर्वसम्मत निर्णय गरियो।

६. प्रस्ताव नं. ६ माघि कलफल गद्दी प्रस्तावित विद्यालय भवन निर्माण स्थल दिने भनि आगको बैठकले सर्वसम्मत निर्णय गरियो।

१३ अं ज. वि. ०-१२-०२ क्षेत्रफलमा पूर्वतर्फ उत्तर
दक्षिण लम्वाई हुनेगरी विद्यालय भवन निर्माण गर्न
आवस्थापन समितिबाट सर्वसम्मत स्वीकृत गरिएको
गर्ने आजको बैठकले सर्वसम्मत निर्णय गरियो।

आजको बैठक दिउँसो ठीक २:१५ बजे बसी ४:१९
बजे समापन गरियो।


सि. प्र. वि. ०-१२-०२
सि. प्र. वि. ०-१२-०२
सि. प्र. वि. ०-१२-०२
सि. प्र. वि. ०-१२-०२
सि. प्र. वि. ०-१२-०२
सि. प्र. वि. ०-१२-०२
सि. प्र. वि. ०-१२-०२
सि. प्र. वि. ०-१२-०२
सि. प्र. वि. ०-१२-०२
सि. प्र. वि. ०-१२-०२

श्री सूर्य मा.वि. आगमती गा.पा.- १, भाकगाउँ, मकवानपुर									
श्री नं. २०७७ को वडागत विद्यार्थी विवरण									
क्रमांक	अग्रणी			द्वितीय			तिसरको		
	छात्र	छात्रा	जम्मा	छात्र	छात्रा	जम्मा	छात्र	छात्रा	जम्मा
ECO	१७	२९	४६	-	-	-	-	-	-
जम्मा	१७	२९	४६	-	-	-	-	-	-
१	१२	२२	३४	-	-	-	-	-	-
२	२१	१८	३९	-	-	-	-	-	-
३	२८	२१	४९	-	-	-	-	-	-
४	१५	१६	३१	-	-	-	-	-	-
५	२०	२०	४०	-	-	-	-	-	-
जम्मा	९६	९७	१९३	-	-	-	-	-	-
६	२२	१९	४१	-	-	-	-	-	-
७	१३	१७	३०	-	-	-	-	-	-
८	२२	२८	५०	-	-	-	-	-	-
जम्मा	५७	६४	१२१	-	-	-	-	-	-
९	३३	३२	६५	-	-	-	-	-	-
१०	२०	२०	४०	-	-	-	-	-	-
जम्मा	५३	५२	१०५	-	-	-	-	-	-
कुल जम्मा	२२३	२४२	४६५	-	-	-	-	-	-

नाम : यजलाल श्रेष्ठ
 पद : लेखापाल
 मिति : २०७७-०८-०५
 दस्तखत : *[Signature]*

प्रमाणित गर्ने
 नाम : श्री रत्नबहादुर श्रेष्ठ
 पद : प्र.अ.
 मिति : २०७७-०८-०५
 दस्तखत : *[Signature]*

F. Teachers Detail





शिक्षक कर्मचारीहरुको विवरण

क.सं.	शिक्षकको नाम	शिक्षकहरुको खण्डिकृत विवरण					कैफियत
		लिंग		जात जातीगत विवरण			
		महिला	पुरुष	दलित	जनजाती	अन्य	
१	रत्नबहादुर राई		✓		✓		
२	प्रमोद कुमार राई		✓		✓		
३	दिनेश पौडेल		✓			✓	
४	ज्योती लामा	✓			✓		
५	राजकुमार राई		✓		✓		
६	रमा पौडेल	✓				✓	
७	मिनाकुमारी न्यौपाने	✓				✓	
८	ज्ञानबहादुर राई		✓		✓		
९	सर्वजराज खरेल		✓			✓	
१०	उर्मिला तामाङ	✓			✓		
११	रिता सतिन	✓			✓		
१२	अविनास नेपाल		✓			✓	
१३	दिलबहादुर भोलन		✓		✓		
१४	राजिव सापकोटा		✓			✓	
१५	अनिशा श्रेष्ठ	✓			✓		
१६	यज्जलाल श्रेष्ठ		✓		✓		
१७	उर्मिलाकुमारी राई	✓			✓		
१८	सजिता राई	✓			✓		
१९	अस्मिता राई ए	✓			✓		
२०	अस्मिता राई	✓			✓		
२१	जगतबहादुर राउत		✓			✓	

यस विद्यालयमा कार्यरत शिक्षक कर्मचारीहरुको संख्यात्मक विवरण

जम्मा शिक्षक संख्या	जम्मा शिक्षक संख्या	प्रशासन र अन्य कर्मचारी महिला	प्रशासन र अन्य कर्मचारी पुरुष	जम्मा महिला संख्या	जम्मा पुरुष संख्या	कुल जम्मा
१०	११	०	२	१०	११	२१

प्रधानाध्यापक

G. Details of ethnic composition of the school catchment

विद्यालयमा पाएक पर्ने सामुदाय, गाउँ टोलको विवरण

क्र.सं.	विद्यालयमा पाएक पर्ने सामुदाय, गाउँ टोलको नामहरु	गा.पा. नं. पा.	वडा नं.	सामुदाय, गाउँ टोलमा रहेका घरधुरी संख्या	विद्यालय सम्मको दुरी (एकतर्फी)	बसोबास गर्ने मुख्य जाती, समुदाय
१	माझगाउँ	बागमती गा.पा.	१	दलित- ३ जनजाति-१२३ अन्य-०	०.५०० कि.मि.	जनजाती
२	बोटगाउँ	बागमती गा.पा.	१	दलित- ६ जनजाति-७८ अन्य-१२	१ कि.मी.	जनजाती
३	बन्जरे	बागमती गा.पा.	१	दलित- १ जनजाति-५३ अन्य-०	१.५ कि.मी.	जनजाती



Signature
सहपाठिका

H. Proposed Mater Plan

