Social Safeguards Due Diligence Report

Project Number: 51190-001

May 2021

Nepal: Disaster Resilience of Schools Project

Construction of Fourteen School Buildings in Kathmandu, Bhaktapur and Lalitpur Districts (Reconstruction Phase III – Package I)

Prepared by Central Level Project Implementation Unit (Education) of National Reconstruction Authority for the Asian Development Bank.

This Social Safeguards Due Diligence Report is a document of the borrower. The views expressed herein do not necessarily represent those of ADB's Board of Directors, Management, or staff, and may be preliminary in nature.

In preparing any country program or strategy, financing any project, or by making any designation of or reference to a particular territory or geographic area in this document, the Asian Development Bank does not intend to make any judgments as to the legal or other status of any territory or area.

TABLE OF CONTENTS

ABBREVIATIONS ..... **III**

I. INTRODUCTION **1**

II. APPROACH AND METHODOLOGY IN DUE DILIGENCE **2**

III. SCOPE OF LIKELY IMPACTS OF THE PROJECTS **3**

A. INVOLUNTARY RESETTLEMENT 3
B. INDIGENOUS PEOPLES 4
C. ENVIRONMENTAL ISSUES 4
D. SOCIAL ISSUES 6

IV. CONSULTATIONS **9**

V. CONCLUSION AND RECOMMENDATIONS **11**

LIST OF ANNEXES

Annex 1: List of School Selected for Recon3-valley package under DRSP & their Land Ownership Status 12

Annex 2: Involuntary resettlement impact screening checklist of sample Schools 15

Annex 3: IP impact screening checklist of sample Schools (subprojects) 16

Annex 4: Rapid Environmental Assessment (REA) checklist 17

Annex 5 :Bal Bikash Secondary School, Kathmandu 19

Annex 6 :Baluddhar Secondary School, Kathmandu 42

Annex 7 :Bansbari Secondary School, Kathmandu 60

Annex 8: Vijaya Memorial Secondary School, Kathmandu 85

Annex 9 :Dhumra Barah Secondary School, Kathmandu 98

Annex 10 :Jana Uddhar SS, Kathmandu 112

Annex 11: Jhor Mahankal SS Kathmandu 133

Annex 12: Kritipur SS, Kathmandu 160

Annex 13: Man Singh Dharma Secondary School, Kathmandu 179

Annex 14: Purano Guheswori Secondary School, Kathmandu 198

Annex 15: Saraswati Secondary School, Kathmandu 220

Annex 16: Siddhi Ganesh Secondary School, Kathmandu 246

Annex 17: Shree Mahendra Gram Secondary School, Lalitpur 273

Annex 18: Ganesh Secondary School, Bhaktapur 296

Annex 19: Minutes of consultation meetings 330

CURRENCY EQUIVALENTS
(As of May 2021)

Currency Unit -Nepalese Rupee (NRs)

NRs 1.00	=	$ 0.008582954
$ 1.00	=	NRs 116.51

WEIGHTS AND MEASURES
Kilometer - km

Note
In this report, "$" refers to US dollars unless otherwise stated

ABBREVIATIONS

ADB	Asian Development Bank
CLPIU	Central Level Project Implementation Unit
DDR	Due Diligence Report
DLPIU	District Level Project Implementation Unit
DOE	Department of Education
DRM	Disaster Risk Management
DRSP	Disaster Resilience of Schools Project
DSC	Design and Supervision Consultants
ECD	Early Childhood Development
EMIS	Education Management Information System
GoN	Government of Nepal
GRC	Grievance Redress Committee
GRM	Grievance Redress Mechanism
IA	Implementing Agency
IFB	Invitation for Bid
LG	Local Government
LOC	Land Ownership Certificate
MOE	Ministry of Education
NRA	National Reconstruction Authority
PMU	Project Management Unit
RECON	Reconstruction
RF	Resettlement Framework
SPS	Safeguards Policy Statement 2009
SMC	School Management Committee
ToR	Terms of Reference
TLC	Temporary Learning Center

I. INTRODUCTION

a) The proposed project will improve disaster resilience of school infrastructure and communities in 3 provinces of Nepal. The project will support school infrastructure investments, disaster risk management and institutional strengthening. More specifically, it will upgrade 174 distinct schools through either reconstructing or retrofitting their damaged buildings. 154 will be secondary education schools (74 up to grade 10 and 80 up to grade 12) and 20 feeder basic education schools (up to grade 8). 70% of them will be in rural areas and 30% in urban areas and collectively they will provide a safe learning environment to 64,300 students of which 33,600 will be girls.

b) These schools have been selected based on the total enrollment, the scale of the physical damages incurred, and the proportion of girls and underprivileged students. They are located in 14 districts affected by the earthquake. The investment works will also include the provision of laboratories, information communication and technology, library, gender segregated toilets, and amenities designed to mitigate other potential weather-related disaster and ensure a safe learning environment. Along with the infrastructure investments, the project will train the school management and communities to increase awareness and reduce exposure and vulnerability to natural disaster.

c) The project (DRSP) is aligned with the following impact: Disaster risk management for human resources enhanced. The expected project outcome is: disaster resilience of schools and communities increased and learning environment improved. The three expected project outputs are: (i) heavily damaged schools reconstructed and improved; (ii) unsafe schools retrofitted and disaster risks reduced; and (iii) institutional capacity for management and disaster resilience strengthened.

d) This due diligence report (DDR) has been prepared covering 14 schools of Kathmandu valley proposed to be considered for third batch financing to assess the likely social impacts of the subprojects as per the applicable government policies/procedures and ADB Safeguard Policies as observed during the review of master plans and individual DDRs of school, interaction with SMC members as well as the information received from CLPIU and DLPIU.

List of Schools of Kathmandu Valley under Recon3

SN	EMIS	School Name	Districts	Address
1.	270010004	Bal Bikash SS	Kathmandu	Kageshwori Manahara-02, Alapot, Kathmandu
2.	270190005	Bal Udhar SS	Kathmandu	Kageshwori Manahara-01, Gaglphedi, Kathmandu
3.	270310011	Bansbari SS	Kathmandu	KMC-04, Bansbari, Kathmandu
4.	270310202	Vijaya Memorial SS	Kathmandu	KMC-29, Dillibazar, Kathmandu
5.	270310264	Dhumra Barah SS	Kathmandu	KMC-04, Dhumrabarah, Kathmandu
6.	270520007	Jana Uddhar SS	Kathmandu	Nagarjung Municipality-05, Kathmandu
7.	270260003	Jhor Mahankal SS	Kathmandu	Tokha Municipality-01, Jhor Mahankal, Kathmandu
8.	270330010	Kirtipur SS	Kathmandu	Kirtipur Municipality-09, Kirtipur, Kathmandu
9.	270380004	Mansingh Dharma SS	Kathmandu	Tarkeshwor Municipality-10, Manamaiju, Kathmandu
10.	270210009	Purano Guheshwori SS	Kathmandu	Tarkeshwor Municipality-04, Fulbari, Kathmandu
11.	270590001	Saraswati SS	Kathmandu	Tokha Municipality-03, Tokha, Kathmandu

SN	EMIS	School Name	Districts	Address
12.	270190006	Siddhi Ganesh SS	Kathmandu	Kageshwori Manahara-01, Gaglphedi, Kathmandu
13.	250420007	Shree Mahendra Gram SS	Lalitpur	Mahalaxmi Municipality-05, Tikathali, Lalitpur
14.	260150003	Ganesh SS	Bhaktapur	Suryabinayak Municipality-08, Sipadol, Bhaktapur

e) The main objective of the DDR is to assess the land availability, ownership status of the schools selected for third batch reconstruction of buildings and assess likely social impacts due to implementation of the proposed reconstruction activities with respect to land acquisition, compensation and involuntary resettlement, common properties (if any) and in terms of displacement, loss of incomes, and restriction on access to private properties and common community resources.

II. APPROACH AND METHODOLOGY IN DUE DILIGENCE

f) As part of the due diligence, a desk review of the project concept notes, project DDR, design, drawings were carried out. ADB's safeguard policy requirements and government of Nepal's legal framework in relation to social safeguards were reviewed thoroughly for identifying gap between ADB policy and GoN legal framework. Consultations were held with central level stakeholders (informal meetings with CLPIU and ADB). Likewise, respective RE and SMs conducted discussions with DLPIU and SMC members during revision of individual DDRs (Recon3). Consultation meetings were organized by design and safeguards team with all 14 schools during master plan design and DDR preparation phase. The details of the participants in the discussion have been provided in

g) Table **2** (meeting minutes details in Annex 19). Due diligence assessment of the likely involuntary resettlement and indigenous people impacts were carried out on the basis of desk review, information and documents provided by the central level project implementation unit (CLPIU) and district level project implementation unit (DLPIU) and interactions and discussions with school teachers, members of the school management committee (SMC), representatives of local governments, and local communities and other stakeholders while conducting site observation and verification by DSC team at field level. A construction master plan has been prepared for identified schools and total land requirements have been assessed following scope of the master plan.

h) All 14 schools selected for third batch of reconstruction in Kathmandu Valley have been selected for due diligence of the involuntary resettlement and indigenous people impacts. Design of all the schools was completed and available. The DRSP safeguards team at both central and field level collected missing information from the field. Information thus collected have been analyzed and substantiated with the findings of desk reviews and interactions. The key findings from the desk review have been further substantiated and verified by informal consultation with stakeholders and came to conclusion that all government schools more or less have similar types of land ownership pattern (either own land title or possession of occupancy right from local government. Also establishment of schools through privately or publicly/community donated lands remains a historical legacy in Nepal but transfer of land ownership to school is still largely ignored) and face more or less similar types of issues. Thus, it is assumed that the findings of this due diligence assessment will be applicable for all schools of Kathmandu, Lalitpur, and Bhaktapur Districts under Recon3 of DRSP. A resettlement framework (RF) is in place to provide policy and procedural guidance to address issues related to lands and indigenous people. Any unanticipated impacts and issue will be documented during the implementation phase and mitigated based on provision made in the RF. The implementing agency (IA) and project implementation authorities will finalize the entitlements in line with the GoN legal provisions and ADB's SPS, 2009.

III. SCOPE OF LIKELY IMPACTS OF THE PROJECTS

A. Involuntary Resettlement

i) The project is classified as 'B' for involuntary resettlement as no involuntary resettlement has been reported for the school studied for due diligence report (DDR) preparation. Consultation discussions with CLPIU, DSC, DLPIU and district DSC team members and review of design of the school building indicate that the construction activity will be confined within the existing boundaries of the schools having their own titled lands or occupancy right issued by local government. 3 of total 14 schools of Kathmandu valley under Recon3 own lands (with landownership certificate) required for reconstruction of school buildings. 8 schools, such as Shree Bal Bikash SS, Bal Uddhr SS, Bansbari SS, Jhor Mahankal SS, Purano Guheshwori SS, Saraswati SS, and Siddhi Ganesh SS of Kathmandu, Mahendra Gram SS of Lalitpur district and Ganesh SS of Bhaktapur have been proposed for the construction of new school building in public (government) land with the evidence of occupancy from local government (scanned sample copies of land use right provided by the local government attached from Annex 5 and ahead. Out of 14 schools, 3 schools such as Jana Uddhar SS, Mansinggh Dharma SS of Kathmandu and Mahendra Gram SS of Lalitpur district have own land as well as public land whose rights are issued by local government. The due diligence of 8 schools to be considered for third batch financing in the first package do not have sufficient land within their existing school boundary. The schools have only limited boundary for the construction of new school buildings and hence identified new land close to the existing school location. Therefore, new school buildings of 8 schools out of 14 will be constructed in new land existed (with land user's right document) at close distance from the existing school location. Further, there will be no displacement and loss of business and livelihood due to shifting of the schools; as no such activity identified at the vicinity of the

school that is depending upon the existing schools. Documents related to land ownership including public land rights to the school is attached in the Annex 5 and ahead.

j) The construction activity under the DRSP will be limited within the existing boundaries of the schools. However, proposed 8 school buildings will be constructed at proposed new location due to existing school with limited space for the construction of new building. According to the assessment of land availability for the proposed schools considered for project design and readiness, however no adequate space is available for the construction of new school buildings. Further, there will not be any physical as well as economic displacement due to the shifting of those schools at new location but closest possible to the existing school location under DRSP and hence, no RP is required for the subprojects.

k) During construction period, these schools may lack sufficient number of classrooms to run classes that may require schools to merge classes or conduct classes out in the open to accommodate students. To overcome this problem, the establishment of the Temporary Learning Centers (TLCs) has been envisaged within the school compound or in the vicinity of the area. Establishment of TLCs will help the students to continue their study and the schools will have enough time to plan and reconstruct the destroyed classrooms. SMC and local people will facilitate to get suitable site for TLC construction (if required) and a lease agreement (if applicable) will be made as per provision in resettlement framework.

l) Based on the analysis of pattern of land availability of the third batch schools and considering the historical practices of school establishment in Nepal, the schools considered for funding by the project are unlikely to require additional land. DRSP project is aligned with the objective of GoN's School Sector Development Plan (2017-2022) for disaster risk reduction and safer school and primarily involves the reconstruction and rehabilitation of earthquake damaged school buildings.

B. Indigenous Peoples

m) The project is classified as category ‘C’ for indigenous people as no impact on indigenous people have been reported for the school studied for due diligence report (DDR) preparation. The project is primarily designed to improve the physical infrastructure of the existing school buildings to reduce disaster risk including improved facilities (e.g. class rooms, library and laboratories). The land being used by the schools is exclusively for education purposes where the indigenous peoples have no collective attachments. The improved school facilities and disaster resilient school infrastructures built under the proposed project will be beneficial to the children of indigenous peoples who are among the students of the schools pursuing their basic and secondary education. Children of the indigenous peoples and non-indigenous peoples both follow the similar modes of educational system. Implementation of the project activities neither directly nor indirectly affects the dignity, human rights, livelihood systems, or culture of indigenous people. Hence, the safeguard requirements 3 (indigenous people) will not trigger. Thus, the project fits into category ‘C’ for indigenous peoples according to ADB’s Safeguard Policy Statement (2009). The IP impacts screening form for the project is attached in Annex IP impact screening checklist).

C. Environmental Issues

n) REA checklist suggests that no major adverse environmental impacts are envisaged from the implementation of the subproject. The project areas do not comprise conservation and protected area. All the proposed school area are stable and do not comprise any area vulnerable to slides and other natural hazards. Retrofitting activity will not have impact upon surrounding natural resources, as most of the schools are situated within the Kathmandu valley. No area of cultural and religious importance is existed close to the proposed schools for retrofitting. Nevertheless, few impacts those are site-specific and needs to be considered are as follows;

1. Impacts generated from demolition and construction wastes and spoil disposal will be mitigated disposing at designated location. Contractor will avoid disposal of such waste along hillside, private land, forest area and cultivated land.
2. Puranoguheshwori SS is situated within the buffer zone of the Shivapuri Nagarjun National Park. Goldhunga Jitpur user committee and Shivapuri Nagarjun National Park have provided consensus letter for the construction of Puronoguheshwori SS. The recommendation letters provided are attached in the Annex 14. However, houses and settlements are existed close to the proposed construction site. Issue related to biodiversity and park-people conflict is not envisaged. Whereas, new location has been proposed by Jhor Mahankal for the construction of new building. Tokha Municipality Ward 1 office has provided recommendation letter explicitly mentioning about the environmental sensitivity (as no any environmental sensitive area existed around the proposed new location) is attached in the Annex 11 (B).

Fig 1: Location requiring protection wall along the Sapanthirtha Stream beneath the proposed land for the construction of Saraswati SS, Tokha, Kathmandu

3. High-tension electricity line is passing through the school premise of Puranoguheshwori SS, Kathmandu. However, TL tower is situated outside the school premises. The construction new building has avoided right of way of electricity line while preparing the Master Plan.
4. Further, the local government has ensured for the protection of unstable slopes along the Sapantirtha Stream prior to the construction of new school building of Saraswati SS, Tokha at the proposed new location. Letter from Tokha Municipality ensuring construction of retaining wall and conservation of the area acquired and attached in the Annex 15 (D).
5. The proposed two new locations of Mahendragram SS of Lalitpur is about 300 meters away from the existing school building and is situated close to the Godawari River. Whereas, both proposed lands were once the river; i.e. due to meandering of the river. The river now has been channelized and road corridor along the both bank of the river have been maintained at the area. Further, the proposed area has been urbanized and new houses are under construction on adjoining lands to the proposed location. The building completion certificate with land ownership certificate of a residence close to the proposed new location has been acquired and attached in the Annex 17 (C). Further, no objection letter from two of the neighboring residences have been acquired for the construction of proposed school building and attached in the Annex 17 (D). Moreover, the proposed location is situated away from the right of way of the river. Hence,

Fig 2: Proposed new location of Mahendra gram SS of Lalitpur.

issue related to flooding and inundation is not envisioned. Similarly, a letter from school defining the ROW of the river is attached in the Annex 17 (E). However, it is suggested that, geotechnical investigation shall be carried out prior to the construction of the school at the proposed area in order to ensure environmental sensitivity and structural soundness.

6. Noise pollution during the demolition and construction will be minimized or mitigated with the coordination of SMC scheduling drilling and demolition time avoiding disturbances to running classes during daytime.
7. Dust generation during demolition and construction will be minimized and mitigated with the application of green net covering building proposed for retrofitting. Water sprinkling will be carried along the construction area and wetting covering net to catch dust produced during demolition activity.
8. Solid-waste generation from the establishment of labor camp and toilet will be disposed safely in a soak pit and will be closed after completion of construction work.
9. Any spillage of fuel and oil during construction will be collected using saw dust, jute and will be disposed safely ensuring no contamination of underground water, water supply system and surface water bodies as well as productive land area.
10. No adverse impact on environment is expected during and after the construction. However, noise will be generated during the time of demolition and will be significant during the daytime while classes will be running in adjacent school buildings. Similarly, rubbles will be generated from the demolition of rickety structures in some of the proposed schools; however, all such demolition waste will be disposed within the school premises. Dust will be generated significantly during the demolition activity. Recovery and stacking of stones reusable for construction of walls will be collected and stacked by the contractor before commencement of construction activities at site. Excavated rubbles will be disposed for filling and leveling of the play area of the school.
11. Septic tanks for collection of toilet discharges will be constructed to ensure the liquid waste is not let out in the open.

D. Social Issues

1. New location of Bansbari SS of Kathmandu is proposed in sloppy terrain and is 700m away at northeast direction from the existing school building. The proposed land for the construction of new building is government land and school has acquired user right from local ward office. A cow shed has been established and operated by a local with residence attached to the proposed land of Bansbari SS. The school has documented and informed that the cowshed will be removed voluntarily and no further will be required.

Fig 3: Proposed new location of Bansbari SS, Kathmandu and existing cow shed.

2. Similarly, proposed new location of Saraswori SS, Tokha, and Jhor Mahankal SS of Kathmandu is about 3 km away from the existing schools. Local ward offices have provided recommendation for the utilization and construction of new school building to the schools. The existing schools location are with limited boundary and do not comprise adequate land area for the construction of new buildings. Further, letter from ward office on Page 114 and school meeting minute page 119 to 121 (pg 121) of Jhor Mahankal SS depicts that there is no impact upon Rajkulo as such structures are ancient and not in use.

3. Moreover, proposed new location of Bal Bikash SS of Kathmandu is situated about 2 km away from the existing school location. Whereas, school has ensured that the hill slopes will be leveled at the proposed new location prior to the contract for the construction of new building. As, one of the existing school building will be demolished in near future due to road extension; as it is situated close to the adjoining earthen road within its ROW.

4. Similarly, proposed new location of Bal Uddhar of Kathmandu is situated at the distance of 400 m away from the existing school. The school has insufficient classrooms for the operation of school. Whereas, no adequate land area is available at the existing school location for the construction of new buildings.

5. Further, new location proposed for the construction of new school building of Siddhi Ganesh SS of Kathmandu is situated adjoining to the existing school building. However, the school has acquired user right document from the ward office for its utilization.

Fig 4: Dhumrabaraha temple situated within the premises of Dhumrabaraha SS. Dhumbarahi, Kathmandu

6. Similarly, Dhumrabaraha SS of Kathmandu comprises historical Dhumrabaraha temple situated within the school premises. However, no impact upon temple and cultural practice envisaged due to construction of new school building. Meeting minute between school and temple management committee culminating for the construction of new school building within the premises is attached in the Annex 9 of the school.

7. Further, Vijaya Memorial SS is situated within the hearth of Kathmandu valley and has been considered as a historical school. The old buildings existed within the school premises are recommended for retrofitting rather demolishing in order to preserve such historical monuments. Similarly, Local government has provided user's right for Plot number 123, 113, 114, and 355 with approximate area of 6,104.84 Sq. m. (Plot number 123- 3561.15 sq. m.; plot number 113/114- 1017.47 sq. m. and plot number 355- 1526.21 sq. m.) for Siddhi Ganesh SS of Kathmandu. However, the area required for the implementation of the proposed Master Plan is 5,578.48 Sq. m. only. All user's right documents are attached in the Annex7.

8. Similarly, proposed two new locations of Mahendragram SS of Lalitpur is about 300 meters away from the existing school building and is situated close to the Godawari River. As the existing school is situated amidst dense settlement of Tikathali and has no open space for the construction of new building. Therefore, the school has provide provided user right document from local ward office as land ownership document.

9. Moreover, a high-tension transmission line is passing through the school compound of Ganesh SS of Bhaktapur with TL tower situated outside the school premises. Area of existing school site as per Master Plan is 950.54 sq. m. whereas; land ownership of the existing school premises comprises only 858.49 Sq. m. This is due to the existing master plan also covers about 100 sq. m. area of private land underneath of existing high-tension electricity line. As there is no any written agreement between school and landowner for the 100 sq. m. of land underneath the high tension electricity line passing through the school premises, there will be no any intervention on the land underneath the high tension electricity line. However, retrofitting of existing school building number 5 as per master plan will be carried out.

10. Further, the proposed new location of Ganesh SS of Bhaktapur is situated at the distance of 1.5 km away from the existing school. The proposed new location is government land, however, school has acquired user right document from the local ward office for its utilization. The proposed new location is accessible and existed within the land planning area of a land developing company named Nic Vujicic Housing Pvt. Ltd. Recommendation letters regarding the utilization of government land is presented in the Annex 18. Re survey of the proposed, new land is being completed and land is available for the construction. The proposed location is easily accessible via; the town planning area. Similarly, the design team considering the proposed new land area has prepared master plan.

Fig 5: High tension transmission line passing through the Ganesh SS of Bhaktapur

11. **Accessibility to proposed new locations and operation of school buildings**: Eight school of the package have proposed new location for the construction of new school buildings. Hence, resurvey carried out (even during the time of lockdown due to covid-19 pandemic) in those schools in order to understand the operation of existing school buildings and new buildings proposed under DRSP. Some of the schools were contacted through telephone in order to understand their operation modality. All the eight schools proposed for the construction of school building into new area are easily accessible for the transportation of construction materials as well as for the operation of classes. Whereas, existing buildings of all eight schools will be retrofitted in case of most of the proposed schools as per proposed master plans and will be operated for primary level. New location of Ganesh SS is within the land development area where the developing company has plotting the adjacent lands maintaining required infrastructure aiming to develop the location into a sort of planned housing area; hence the school has accessible through land planning. In response to the query on the operation of existing school building and proposed new school building; the response provided by the schools are as follows;

Table 1: Operation of class in existing school and proposed new building

Sn	School name	Operation of Classes	
		In existing school buildings	In proposed new building/s
1.	Bal Bikash SS	Primary level	6-12
2.	Bal Udhar SS	Secondary level (11-12)	ECD-10
3.	Bansbari SS	Secondary level (11-12)	Primary level - 10
4.	Jhor Mahankal SS	Primary level	6-12
5.	Saraswati SS	10-12	ECD-8
6.	Siddhi Ganesh SS	Primary level	6-12
7.	Shree Mahendra Gram SS	ECD-5	6-12
8.	Ganesh SS	ECD-5	6-12

12. Further, in response to the query on the positive aspect of operating schools in new location, the schools expressed that they will have adequate classrooms with playground, easiness in operating extracurricular and practical activities, safe from landslide and erosion,

adequate area for the development of other infrastructure, healthy environment for schools, and increase in student number in future. Filled questionnaires during resurvey of each school are attested by the schools and are attached in the Annex section of each school.

13. Similarly, the schools have provided minutes of teacher and parents committee meeting with consensus for the operation of school on proposed new locations. The meeting minutes also attached in the annex section of respective schools.

14. **Business/Livelihoods**: Existing school building of Shree Bal Bikash SS is situated within the residential area at Alapot ward number-2 of Kageshwori Manahara Municipality. Similarly, existing building of Bal Uddhar is situated within the residential area of Gagalphedi ward 1 of Kageshwori Manahara Municipality. No any business activities are operated depending upon the existing schools. Hence, there is no any impact upon business and livelihood with the shifting of the schools into new location. However, the existing schools buildings will be operated for primary level. The existing school building of Bansbari SS are likely to be affected due to extension of adjoining road as the existing school buildings are situated close to the road. Shifting of the school into new location will have no impact upon business and economic activity, as the existing school is situated within the residential area of Bansbari ward 4 of Kathmandu Metropolitan City. Five shops are under operation in the existing school buildings with minor damage. However, those buildings will be affected due to widening of the existing road. Therefore, retrofitting of the existing school buildings that are likely to be affected due to road widening has not been proposed. Similarly, Jhor Mahankal SS is situated within the residential area at Jhor ward 1 of Tokha Municipality, whereas existing building of Purano Guheshwori SS is also situated within the residential area of Fulbari, Kathmandu ward 4 of Tarkeshwor Municipality. No any business activities are operated depending upon the existing schools.

15. Moreover, existing school buildings of Sarashwoti SS, Tokha situated within the core market area, most of the shops and business activities are operated targeting inhabitants of Tokha settlement; hence, loss and impact upon business/economy and livelihood of locals has not been considered due to shifting of school building. As primary level will be operated within existing school location. Retrofitting of existing school buildings will be carried out as per the requirements presented in the existing site plan and proposed master plan of the school (Annex 15- H and I).

16. Furthermore, existing school buildings of Siddhi Ganesh SS of Kathmandu situated within the residential area of Gagalphedi ward 1 of Kageshwori Manahara Municipality where no any shops and business are operated depending upon existing school. Thus, the shifting of school will not have impact upon livelihood. Likewise, Mahendra Gram SS is situated at Tikathali ward 5 of Mahalaxmi Municipality of Lalitpur district. The existing school buildings are attached with the residential building with lack of space for the construction of new buildings. Even renovation and retrofitting of existing buildings will be difficult due to lack of adequate space. No any business activity has been operated and depending upon the school. Hence, there is no any impact upon business and livelihood with the shifting of school into new location. Finally, the existing buildings of Ganesh SS situated at Sipadol ward 8 of Suryabinayak Municipality of Bhaktapur. No any business activity has been operated and depending upon the school. Hence, there is no any impact upon business and livelihood with the shifting of school into new location.

IV. CONSULTATIONS

o) Consultation with stakeholders was held with various stakeholders during design and master plan preparation phase of the schools. Further consultation and discussion were conducted with concerned school personnel/SMC members where more clarifications wherever required during DDR and master plan review phase on case wise basis. Following are the key issues raised by the stakeholders and observed during consultation and site observation:

1. All the participants were highly positive toward the ADB funded DRSP and their expectation were to start project (building construction) as soon as possible.
2. The data related to the number and disaggregated data of student and teachers of each school is presented in the annex section from Annex 5 and ahead.
3. All schools have lands sufficient for reconstruction of school buildings with various land ownership pattern.
4. No any social and environmental issue existed or likely to be occurred due to the reconstruction of the proposed schools.
5. New school buildings of 8 schools out of 14 of Recon3 package1 will be constructed in new land existed at close distance from the existing school location. The schools that will be constructed in new location are; Shree Bal Bikash SS, Bal Uddhar SS, Bansbari SS, Jhor Mahankal SS, Saraswati SS, and Siddhi Ganesh SS of Kathmandu, Mahendra Gram SS of Lalitpur, and Ganesh SS of Bhaktapur. These schools have inadequate classrooms and vulnerable buildings to be demolished. Further, the existing schools location are also with limited open spaces remaining and do not comprise adequate area for the construction of new buildings.
6. All the schools that has new proposed land for the reconstruction of school buildings have agreed to supply water and electricity during the time of construction. Consultation details is presented in the following table.

Table 2: Consultation Details of Reconstruction 3 package 1(Kathmandu, Lalitpur and Bhaktapur)

EMIS No	School Name	Address	Date	Number of participants		Meeting agenda
				M	F	
270280020	Arunodaya SS	Gorkarneshwor Municipality-9, Kathmandu	30 Dec, 2020 and 12 Jan, 2021	3	1	• Dissemination of project information to school. • Discussion upon landowners hip issue. • Observation of existing socio-economic, cultural, and environmental aspects. • Verification of proposed construction site. • Discussion upon school construction and its work modality. • Collection of feedback and suggestion from school.
270400002	Shree Ananda Bhairab SS	Kageshwori Manohara -7, Mulpani, Kathmandu	30 Dec, 2020 and 12 Jan, 2021	3	2	
270210009	Purano Guheshwori SS	Tarkeshwor Municipality -4, Phoolbari, Kathmandu	31 Dec, 2020,	3	2	
270380004	Shree Mansingh Dharma SS	Tarkeshwor Municipality -10, Manamaiju, Kathmandu	31 Dec, 2020	4	4	
270320264	Shree Dhurmbarah SS	Kathmandu Metropolitan city-4, Kathmandu	3 Jan, 2021	3	5	
270310202	Bijaya Memorial SS	Dillibajar, Kathmandu	3 Jan, 2021	6	3	
270260003	Jhor Mahankal SS	Tokha Municipality-9, Jhor, Kathmandu	4 Jan, 2021 and 12 Jan, 2021	13	8	
270590001	Saraswati SS	Tokha Municipality-3	4 Jan, 2021 and 12 Jan, 2021	5	1	
270310011	Bansbari SS	Budhanilkntha Municipality, Chapalkarkhna, Kathmandu	3 Jan, 2021 and 12 Jan, 2021	3	2	
250420007	Mahendra Gram SS	Mahalaxmi Municipality-5, Lalitpur	1 Jan, 2021	9	2	
270190005	Baluddhar SS	Kageshwori Manahra Municipality, Gagalphedi	15 Jan, 2021	12	3	
260150003	Ganesh SS	Suryabinayak Municipaliyty-08, Sipadol, Bhaktapur	29th Jan, 2021	5	2	
270010004	Bal Bikash SS	Kageshwori Manahra Municipality,	3rd Feb, 2021	5	2	
270190006	Siddhi Ganesh SS	Kageshwori Manahra Municipality,	3rd Feb, 2021	5	1	
			Total	**79**	**38**	**117**

V. CONCLUSION AND RECOMMENDATIONS

p) Based on the review of land ownership documents, all the 14 school sites selected have sufficient land to reconstruct the schools. The involuntary resettlement impacts will not be applicable as there will be no involuntary resettlement under the project. All the construction works will be carried out on the existing lands owned or legally occupied by the schools. Consultation with officials of DLPIUs, SMCs, teachers, and local communities confirmed that the proposed lands for school construction are legally owned or occupied by the schools for educational purposes only. There are no collective attachments of indigenous peoples in the proposed sites and the proposed construction activities will not result in any loss of residential land, or loss of shelter or loss of assets, access to assets, income sources, or means of livelihoods of the local people. The project activities neither directly nor indirectly affect the dignity, human rights, livelihood systems, or culture of indigenous people. Thus, the subprojects do not appear to involve reputational risk to the Asian Development Bank on social safeguards and it is therefore recommended for funding under the proposed project.

q) All the proposed sites have more than sufficient land with legal ownership or user rights so no foreseeable safeguard issues are observed. Wherever the user rights have been issued for some of the school's land and these have done prior to the planning and design of the DRSP so the issue of user rights has not been triggered by DRSP. There are no issues of land donation in the selected project sites. Further, no underground utilities, protected areas, wetland, buffer zone of protected area exist close to the proposed school sites.

r) School-wise separate DDR has been prepared detailing the availability of lands, land ownership and occupancy patterns of the proposed reconstruction of schools under DRSP hence no further action required.

Annex 1: List of School Selected for Recon3-valley package under DRSP & their Land Ownership Status

Sn.	EMIS	School Name	District	Address	Total area of land owned by school as per land ownership certificate.	Total area of Land within existing school boundary	Total area of land required as per master plan (sq. m.)	Total area required for reconstruction	Land ownership status of existing land (sq. m.)			Area of additional land required to implement master plan	How additional land arranged	Remarks
									With Land ownership certificate	User right with local government or owner agency approval	Voluntary donation by private owner			
1.	270010004	Shree Bal Bikash SS	Kathmandu	Kageshwori Manahara-02, Alapot, Kathmandu	-	965.35	1828.15 +965.36 =2,793.51	152.90	-	5,087.37	-	-	-	New location
2.	270190005	Bal Uddhar SS	Kathmandu	Kageshwori Manahara-01, Gaglphedi, Kathmandu	NA	714.19	2,147.45+ 714.19= 2,861.64	313.82	NA	3,656.54	-	-	-	New location
3.	270310011	Bansbari SS	Kathmandu	KMC-04, Bansbari, Kathmandu	NA	854.26	854.26		NA	2,794.07	-	-	-	New location
4.	270310202	Vijaya Memorial SS	Kathmandu	KMC-29, Dillibazar, Kathmandu	3,550.4	3,333.16	3,333.16	359.68	3,550.4	-	-	-	-	
5.	270310264	Dhumra Barah SS	Kathmandu	KMC-04, Dhumrabarah, Kathmandu	4,769.41	3,856.92	3,856.92	118.30	4,769.41	-	-	-	-	
6.	270520007	Jana Uddhar SS	Kathmandu	Nagarjung Municipality-05, Kathmandu	5,758.07	4,310.6	4,310.6	118.30	5,758.07	-	-	-	-	

Sn.	EMIS	School Name	District	Address	Total area of land owned by school as per land ownership certificate.	Total area of Land within existing school boundary	Total area of land required as per master plan (sq. m.)	Total area required for reconstruction	Land ownership status of existing land (sq. m.)			Area of additional land required to implement master plan	How additional land arranged	Remarks
									With Land ownership certificate	User right with local government or owner agency approval	Voluntary donation by private owner			
7.	270260003	Jhor Mahankal SS	Kathmandu	Tokha Municipality-01, Jhor Mahankal, Kathmandu	NA	2,020.97	2,020.97	310.30	NA	7,631.0557				New location
8.	270330010	Kirtipur SS	Kathmandu	Kirtipur Municipality-09, Kirtipur, Kathmandu	7,155.42	1,619.06	1,619.06	313.860	7,155.42	-	-	-	-	
9.	270380004	Mansingh Dharma SS	Kathmandu	Tarkeshwor Municipality-10, Manamaiju, Kathmandu	1,112.87	3,412.66	3,412.66	118.30	1,112.87	4,069.89	-	-	-	
10.	270210009	Purano Guheshwori SS	Kathmandu	Tarkeshwor Municipality-04, Fulbari, Kathmandu	NA	3,179.00	3,179.00	446.26	NA	3,608.85	-	-	-	
11.	270590001	Saraswati SS	Kathmandu	Tokha Municipality-03, Tokha, Kathmandu	NA	7,010.22	7,010.22	465	NA	8,648.52	-	-	-	New location
12.	270190006	Siddhi Ganesh SS	Kathmandu	Kageshwori Manahara-01,	NA	5,529.29	5,578.48		NA	6,104.84	-	-	-	New location

Sn.	EMIS	School Name	District	Address	Total area of land owned by school as per land ownership certificate.	Total area of Land within existing school boundary	Total area of land required as per master plan (sq. m.)	Total area required for reconstruction	Land ownership status of existing land (sq. m.)			Area of additional land required to implement master plan	How additional land arranged	Remarks
									With Land ownership certificate	User right with local government or owner agency approval	Voluntary donation by private owner			
				Gaglphedi, Kathmandu										
13.	250420007	Mahendra Gram SS	Lalitpur	Mahalaxmi Municipality-05, Tikathali, Lalitpur	214.84	1,064.32	1,064.32	188.36	214.84	4,002.35	-	-	-	New location
14.	260150003	Ganesh Secondary School	Bhaktapur	Suryabinayak Municipality-08, Sipadol, Bhaktapur	858.49	950.54	2,553.67+950.54= 3,504.17		858.49	3,879.12	-	-	-	New location

Annex 2: Involuntary resettlement impact screening checklist of sample Schools

Probable Involuntary Resettlement Effects	Yes	No	Not Known	Remarks
Involuntary Acquisition of Land				
1. Will there be land acquisition?		X		All the construction works will be carried out on the existing lands owned or occupied by the schools. Any lands required for implementation of DRSP will be acquired only through voluntary donation.
2. Is the site for land acquisition known?		X		
3. Is the ownership status and current usage of land to be acquired known?		X		
4. Will easement be utilized within an existing Right of Way (ROW)?			X	
5. Will there be loss of shelter and residential land due to land acquisition?		X		
6. Will there be loss of agricultural and other productive assets due to land acquisition?		X		
7. Will there be losses of crops, trees, and fixed assets due to land acquisition?		X		Trees or crops of private persons will not be affected.
8. Will there be loss of businesses or enterprises due to land acquisition?		X		
9. Will there be loss of income sources and means of livelihoods due to land acquisition?		X		
Involuntary restrictions on land use or on access to legally designated parks and protected areas				
10. Will people lose access to natural resources, communal facilities and services?		X		If the trails passes through the schools will be closed or blocked by compounding or fencing without giving suitable alternative then local people may lose access to natural resources and communal facilities and services
11. If land use is changed, will it have an adverse impact on social and economic activities?		X		
12. Will access to land and resources owned communally or by the state be restricted?		X		
Information on Displaced Persons:				
Any estimate of the likely number of persons that will be displaced by the Project? [X] No [ ] Yes If yes, approximately how many? _____				
Are any of them poor, female-heads of households, or vulnerable to poverty risks? [X] No [ ] Yes				
Are any displaced persons from indigenous or ethnic minority groups? [X] No [ ] Yes				

Annex 3: IP impact screening checklist of sample Schools (subprojects)

Impact on the indigenous peoples (IPs)/Ethnic Minority (EM)	Yes	No	Remarks or identified problems, if any
Are there any IPs or EM groups present in the project locations?		X	The field observation reveals that all the settlements/ clusters around the proposed schools are heterogeneous in terms of caste/ ethnicity and no specific territory of indigenous people has been observed and reported
Do they maintain distinctive customs or economic activities that may make them vulnerable to hardships?		X	The IPs share similar economic and political system with non-indigenous groups in terms of livelihood patterns, and access to health and educational opportunities. Children of the indigenous peoples and non-indigenous peoples both follow the similar modes of educational system
Will the project restrict their economic and social activity and make them particularly vulnerable in the context of the project?		X	No physical displacement and economic displacement (loss of land, assets, access to assets, income sources, or means of livelihoods) of indigenous people is anticipated as a result of implementation of the subprojects.
Will the project change their socio economic and cultural integrity?		X	The improved school facilities and disaster resilient school infrastructures built under the proposed project will be beneficial to the children of indigenous peoples who are among the students of the schools pursuing their basic and secondary education.
Will the project disrupt their community life?		X	Project will have no impact on IP's community life
Will the project positively affect their health, education, livelihood or social security status?		X	The improved school facilities and disaster resilient school infrastructures built under the proposed project will be beneficial to the children of indigenous peoples who are among the students of the schools pursuing their basic and secondary education
Will the project alter or undermine the recognition of their knowledge, preclude customary behaviours or undermine customary institutions?		X	The project activities neither directly nor indirectly affects the dignity, human rights, livelihood systems, or culture of indigenous people
In case no disruption of indigenous community life as a whole, will there be loss of housing, strip of land, crops, trees and other fixed assets owned or controlled by individual indigenous households?			neither physical displacement nor economic displacement will be occurred as a result of the project

Anticipated Project Impacts on Indigenous Peoples

Project Activities & Outputs	Anticipated Positive effect	Anticipated Negative effect
Improvement of physical infrastructure of the existing school buildings to reduce disaster risk including improved facilities (e.g. class rooms, library and laboratories)	Beneficial to the children of indigenous peoples who are among the students of the schools pursuing their basic and secondary education	None

Annex 4: Rapid Environmental Assessment (REA) checklist

Screening Questions	Yes	No	Remarks
A. Project Location Is the project areas adjacent to or within any of the following areas:			
Underground utilities		√	
Cultural heritage site		√	
Protected Area		√	
Wetland		√	
Buffer zone of protected area		√	
Special area for protecting biodiversity		√	
Bay		√	
Historical, Archaeological, cultural sites		√	
Other large infrastructure projects proposed or ongoing within the area		√	
B. Potential Environmental Impacts Will the Project cause…			
Encroachment on heritage/historical/ archaeological/cultural areas?		√	
Encroachment on precious ecology (e.g. sensitive or protected areas)?		√	
Impacts on the sustainability of associated sanitation and solid waste disposal systems?		√	
Dislocation or involuntary resettlement of people?		√	
Disproportionate impacts on the poor, women and children, Indigenous Peoples or other vulnerable groups?		√	
Increased noise and air pollution resulting from increased traffic for transporting construction material or from construction work?		√	
Occupational and community health and safety risks?		√	
Risks and vulnerabilities related to occupational health and safety due to physical, chemical, biological hazards during project construction and operation?		√	
Generation of dust in sensitive areas during construction?		√	
Requirements for disposal of fill, excavation, and/or spoil materials?	√		Will be managed within school premises
Noise and vibration due to drilling and other civil works?	√		Site specific
Long-term impacts on groundwater flows as result of needing to drain the project site prior to construction?		√	
Long-term impacts on local hydrology as a result of building hard surfaces in or near the building?		√	
Population influx during project construction that causes increased burden on social infrastructure and services (such as water supply and sanitation systems)?		√	
Social conflicts if workers from other regions or countries are hired?		√	
Risks to community safety caused by fire, electric shock, or failure of the buildings safety features during operation?		√	
Other infrastructure existed in close proximity such as transmission line, electric poles, water supply, irrigation…		√	
Impact due to operation of labor camps and generation of wastes from camps		√	

Screening Questions	Yes	No	Remarks
Noise during the demolition of rickety structures	√		Site specific
Risks to community health and safety caused by management and disposal of waste?		√	
Community safety risks due to both accidental and natural hazards, especially where the structural elements or components of the project are accessible to members of the affected community or where their failure could result in injury to the community throughout project construction, operation, and decommissioning.		√	
C. Potential Positive Environmental Impacts			
Slope stability around the school premises, easy accessibility, disaster resilient building			
Student friendly, good landscape around the school, availability of separate toilets for boys and girls, availability of water for the operation of school, availability of ICT lab, science lab and library			

Annex 5: Bal Bikash Secondary School, Kathmandu

A. Details of the Land Availability, Requirements and proposed Structures

Details	Area (sq. m.)	Remarks
Total area of land owned by school as per land ownership certificate.	-	
Total area of Land within existing school boundary	-	
Total area of land required as per master plan (sq. m.)	1,828.15+965.36=2,793.51	
Total area of building proposed for retrofitting (sq. m.)	152.9	
Land ownership status of existing land (sq. m.)		
i) With Land ownership certificate	-	-
ii) User right with local government or owner agency approval	5,087.3705	New location
iii) Voluntary donation by private owner	NA	

B. User's Right Document

फोन नं. (Tel. No.) ०१-४१२६८२

कागेश्वरी मनोहरा नगरपालिका
KAGESHWORI MANOHARA MUNICIPALITY

२ नं. वडा कार्यालय (2 No. Ward Office)
आलापोट, काठमाडौं (Aalapot, Kathmandu)
३ नं. प्रदेश, नेपाल (3 No. Province, Nepal)

पत्र संख्या (Ref. No.) ८२/२०८६
चलानी नं. (Dispatch No.) ९२९६

मिति (Date)
२०७८/०५/२२

श्री ज्ञान विकास माध्यमिक विद्यालय
कागेश्वरी मनोहरा न.पा.– २ आलापोट काठमाण्डौं

विषय : जग्गा भोगचलन सम्बन्धमा

प्रस्तुत विषयमा यस कागेश्वरी मनोहरा नगरपालिका वडा नं.२ साविक आलापोट गा.वि.स. वडा नं –५ को तपशिल बमोजिमको चार किल्ला रोकी किला नं.२६२ क्षेत्रफल २८ रोपनी ४ आना मध्ये १० रोपनी मध्ये वडा समितिको मिति २०७८/०२/१७ को निर्णय अनुसार ज्ञान विकास माध्यमिक विद्यालयलाई भोगचलन गर्न दिइएको छ ।

तपशिल

साविक नक्सा अनुसारको चार किल्ला

ज.ध.को नाम	साविक गा.वि.स.	वडा नं.	किला नं.	क्षेत्रफल	पूर्व	पश्चिम	उत्तर	दक्षिण
नेपाल सरकार	आलापोट	३	२६२	२८रोपनी ४ आना मध्ये भोगचलन १० रोपनी मात्र	किला नं.२४७,२७६,२८३	किला नं.२८०,२६	किला नं.२३४,२६१	किला नं. २८०

२२/०२/२२
सुर्यराज थिमाल
वडा सचिव

नेपाल सरकार

भूमि व्यवस्था, सहकारी तथा गरिबी निवारण मन्त्रालय

नापी विभाग

नापी कार्यालय, साँखु

काठमाण्डौ

रसिद नं.: ४८७८७

मिति : २०७७।०५।३१

अनुसार कि.नं. २१२

गरिएको हो ।

जिल्ला : काठमाण्डौ गा.वि.स./न.पा. : आलापोट वडा नं. ५ मानचित्र : १:१,२००

नक्सा प्रिन्ट (नक्सा ट्रेस तथा ब्लुप्रिन्टको सट्टामा उपलब्ध गराइएको ।)

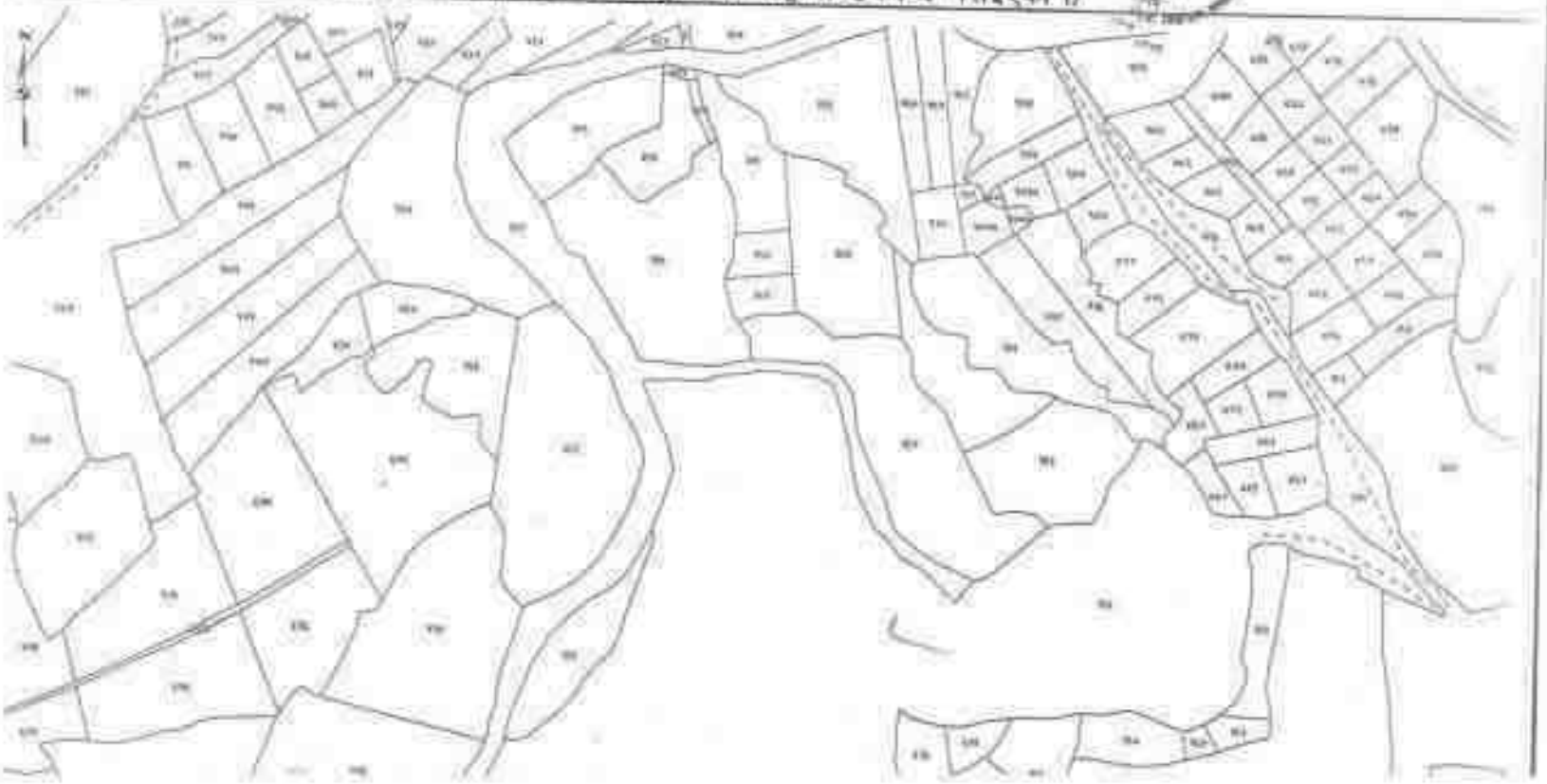

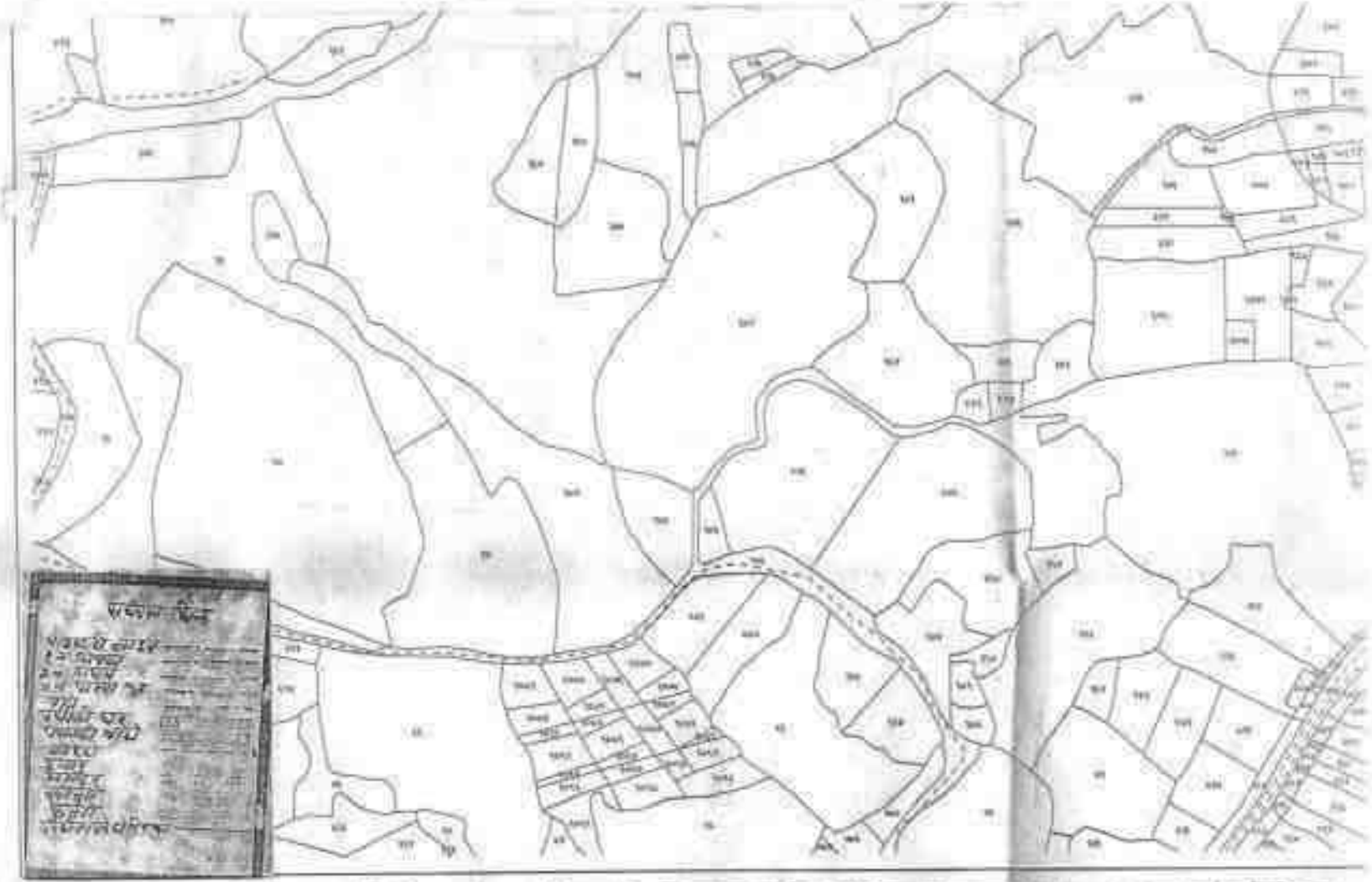

पुनश्च : यो नक्सा जिर्ण नक्साको जियोडाटाबेसबाट प्रिन्ट गरिएको हुनाले कुनै त्रुटी भेटिएमा प्रमाणको आधारमा सुधार गर्न सकिने छ ।

C. Meeting Minutes

आज मिति २०७७ साल मंसिर १० गतेका दिन विद्यालय व्यवस्थापन समितिको अध्यक्ष श्री महेश्वर फुयाल ज्यूको अध्यक्षतामा बैठक बसी निम्न विषयहरुमा छलफल गरी निर्णयहरु गरियो ।

उपस्थिति

क्र.सं.	पद	नाम थर	सम्पर्क नं.	हस्ताक्षर
१.	वि.व्य.स.अध्यक्ष :	श्री महेश्वर फुयाल	९८५११६२४६४	
२.	वि.व्य.स.सदस्य :	श्री सुदर्शन थिमाल	९८४१८१८२८३	
३.	वि.व्य.स.सदस्य :	श्री राम बहादुर खड्का	९८४९२४८६८६	
४.	वि.व्य.स.सदस्य :	श्री रामप्यारी नगरकोटी	९८४३१०६०७९	
५.	वि.व्य.स.सदस्य :	श्री सुरज खड्का	९८५१०८०४६२	
६.	वि.व्य.स.सदस्य :	श्री निर्मल वि.क.	९८४११२६४१४	
७.	वि.व्य.स.सदस्य :	श्री गायत्री फुयाल	९८१८०५१६५५	
८.	वि.व्य.स.(शि.प.) :	श्री विनीता रुपाखेती	९८४१३८४१३७	
९.	वि.व्य.स.(स.स) :	श्री राज कुमार वाईबा	९८४५२८८६२२	

प्रस्तावहरु:

१. विद्यालय निर्माणका लागि जग्गा उपलब्ध गराउने र आवश्यक सहयोग गर्ने सम्बन्धमा

२.विद्यालयको जग्गा चारकिल्ला खुलाउने सम्बन्धमा

३. निर्माणबाट निस्केका ढुङ्गा , सिमेन्ट, फलाम आदि व्यवस्थित डङ्गबाट थनकाउने सम्बन्धमा

४. TLC आवश्यक भएको नभएको , आवश्यक भएमा TLC निर्माण गर्ने स्थान , क्षेत्रफल तथा उक्त जग्गाको भोगाधिकार सम्बन्धमा

५. विद्यालय वरिपरिका बाटो, सडक आदिको चौडा गर्ने भावि योजनाबारे , उक्त सडकको क्षेत्राधिकार तथा सडकले गर्दा विद्यालयको जग्गा अधिकरण हुने सम्बन्धमा

६. निर्माण सामाग्री राख्न उचित स्थानको उपलब्ध सम्बन्धमा

७. विद्यालय निर्माणको समयमा निर्माण कामदारहरुलाई राख्ने अस्थाई आवास अथवा जग्गा उपलब्ध गराउने सम्बन्धमा

८. विद्यालय निर्माणबाट धार्मिक सास्कृतिक सम्पदा आदिको प्रत्यक्ष वा अप्रत्यक्ष रुपमा असर हुने सम्बन्धमा (यदि विद्यालय तातामा धार्मिक सास्कृतिक सम्पदा रहेमा वा परम्परा देखि विविध कृयाकलाप वा समारोहहरु संचालन हुने भएमा सो सम्बन्धमा प्रस्ट खुलाउने जस्तै मन्दिर ,गुठीको जग्गा , दिवाली खाने धार्मिक स्थल , घर– पिपल चौतारो आदि)

९. विद्यालय निर्माणबाट पूर्वाधारहरुमा प्रत्यक्ष वा अप्रत्यक्ष रुपमा असर हुने सम्बन्धमा । पूर्वाधारहरु जस्तै : विद्यालय हाता हुँदै हाईटेन्सन लाईन , सार्वजनिक ढल , सार्वजनिक खानेपानीको मूल वा शाखा पाईप लाईन , टेलिफोन लाईन , टेलिफोनको टावर स्थापना , समुदायको आवत जावत गर्ने चलनचल्तिको बाटो ,कुलो आदि भएमा ।

१०. वातावरणीय दृष्टिकोणले विद्यालय वरिपरि रहेका जोखिमपूर्ण क्षेत्रहरु । जस्तै : वन , पहिरो , नदी , संरक्षित क्षेत्र आदि । को सम्बन्धमा

११. प्रस्तावित विद्यालय निर्माण स्थल व्यवस्थापन समितिबाट सर्वसम्मत स्विकृत गरिएको सम्बन्धमा

१२. विविध

निर्णयहरु:

१. प्रस्ताव नं. १ माथि छलफल गर्दा कागेश्वरी मनोहरा नगरपालिकाको मिति २०७७।०४।२५ को कार्यपालिकाको निर्णय अनुसार यस विद्यालयलाई भवन निर्माणको लागि किता नं. २६५को क्षेत्रफल २८ रोपनी ४ आनाबाट १० रोपनी जग्गा विद्यालयलाई उपलब्ध गराएको" जग्गामा भवन निर्माण गर्ने निर्णय गरियो ।

२. प्रस्ताव नं. २ माथि छलफल गर्दा यस विद्यालयको जग्गाको नाप नक्साङ्कन तथा चार किल्लाको लागि नगरपालिकाबाट प्राविधिक बोलाई बडा मार्फत चारकिल्ला तोक्न अनुरोध गर्ने निर्णय गरियो ।

३. प्रस्ताव नं. ३ माथि छलफल गर्दा यस विद्यालयको भवन निर्माणको क्रममा निस्केका ढुङ्गा, सिमेन्ट , फलाम , आदिको व्यवस्थित ढङ्गबाट थनकाउने र व्यवस्थापन गर्ने जिम्मा विद्यालयले गर्ने निर्णय गरियो ।

४. प्रस्ताव नं ४ माथी छलफल गर्दा यस विद्यालयलाई TLC भवन निर्माण आवश्यक नरहेको निर्णय गरियो ।

५. प्रस्ताव नं. ५ माथि छलफल गर्दा यस विद्यालयको जग्गा रहेको स्थानमा नगरपालिकाको सडक विस्तार मापदण्ड अनुसार सो जग्गा सडकमा नपर्ने भनी बडा कार्यालयको मिति २०७७।०८।०९,प.सं.०७७७८२ च.नं.७८६ को सिफारिस पत्र अनुसार सो जग्गामा भवन बनाउन सर्वसम्मत निर्णय गरियो ।

६. प्रस्ताव नं. ६ माथि छलफल गर्दा यस विद्यालयको भवन निर्माणको क्रममा निर्माण सामाग्री उचित स्थानमा राख्नको लागि स्थान उपलब्ध गराउने निर्णय गरियो ।

७. प्रस्ताव नं. ७ माथि छलफल गर्दा विद्यालय निर्माणको क्रममा खटिएका कामदारहरुलाई अस्थाई आवास तथा जग्गा उपलब्ध गराउने निर्णय गरियो ।

८. प्रस्ताव नं. ८ माथी छलफल गर्दा यस विद्यालयको भवन निर्माणको क्रममा कुनै पनि धार्मिक तथा सांस्कृतिक सम्पदालाई असर नपर्ने भनि बडा कार्यालयबाट मिति २०७७।०८।०९,प.सं.२०७७७८ र च.नं.७८६ को सिफारिस पत्र प्राप्त भएको हुदा सो जग्गामा भवन निर्माण गर्ने निर्णय गरियो ।

९. प्रस्ताव नं ९ माथि छलफल गर्दा यस विद्यालयको भवन निर्माणको क्रममा कुनै पनि पूर्वाधारहरुलाई असर नगर्ने भनी वडा कार्यालयको मिति २०७७।०८।०९,प.स.०७७।७८र च.नं.७८६को सिफारिस पत्र प्राप्त भएको हुदाँ सो जग्गामा भवन निर्माण गर्ने निर्णय गरियो ।

१०. प्रस्ताव नं. १० माथी छलफल गर्दा यस विद्यालयको भवन निर्माणको क्रममा वातावरणीय दृष्टिकोणले कुनै पनि असर गर्ने भनी वडा कार्यालयको मिति २०७७।०८।०९,प.स.०७७।७८ र च.नं.७८६को सिफारिस पत्र प्राप्त भएको हुदाँ सो जग्गामा भवन निर्माण गर्ने निर्णय गरियो ।

११.प्रस्ताव नं. ११ माथि छलफल गर्दा यस विद्यालयको पठनपाठन प्रभावकारी रुपमा संचालन गर्न भवन अति आवश्यक रहेको र मौजुदा भवनले मात्र सम्भव नरहेको तथा यस भवन निर्माण गर्दा कुनै पनि क्षेत्रलाई असर नपर्ने भएकोले सो भवन निर्माणको लागि सर्वसम्मत निर्णय गरियो ।

फोन नं. (७५१) ०१-४५६८११

कागेश्वरी मनोहरा नगरपालिका

२ नं. वडा कार्यालय (2 No. Ward Office)
आलापोट, काठमाडौं (Aalapot, Kathmandu)
बागमती प्रदेश, नेपाल (Bagmati Province, Nepal)

पत्र संख्या: (Ref No.) ०७८/०७८
चलानी नं. (Dispatch No.) ६८६

मिति (Date) २०७८/०८/०१

श्री बाल विकास माध्यमिक विद्यालय

कागेश्वरी मनोहरा न.पा. –२ अलापोट काठमाण्डौं

विषय : सिफारिस सम्बन्धमा

प्रस्तुत विषयमा यस कागेश्वरी मनोहरा नगरपालिका वडा नं.२ साविक आलापोट गा. वि.स. वडा नं. ४ स्थित किता नं. २६५ को क्षेत्रफल २८ रोपनी ४ आना जग्गा मध्ये श्री बाल विकास माध्यमिक विद्यालयलाई १० रोपनी जग्गा भोगचलन गर्न दिइएको स्थानमा विद्यालयको भवन निर्माण गर्दा तपशिल बमोजिमको पक्षहरुलाई कुनै पनि असर नगर्ने व्यहोराका सिफारिस साथ अनुरोध गर्दछु ।

तपशिल

१. बाल विकास मा.वि.को जग्गा नगरपालिकाको सडक विस्तारमा नपर्ने ।

२. विद्यालयको भवन निर्माण गर्दा कुनै धार्मिक तथा सास्कृतिक सम्पदालाई असर नगर्ने ।

३. विद्यालयको भवन निर्माण गर्दा पूर्वाधारहरुलाई प्रत्यक्ष वा अप्रत्यक्ष रुपमा असर नगर्ने ।

४. विद्यालय भवन निर्माण गर्दा वातावरणीय दृष्टिकोणले विद्यालय वरीपरी रहेको जोखिमपूर्ण क्षेत्रमा कुनै असर नगर्ने ।

०७८/०८/०१
सुर्यदेव सिमाल
वडा अध्यक्ष

कागेश्वरी मनोहरा नगरपालिका

२ नं.वडा कार्यालय

आलापोट, काठमाडौं,नेपाल

बागमती प्रदेश

पत्र संख्या: २०७७/०७८

च.नः- ७०९८ मितिः-२०७७।१२।२०

श्री जिल्ला आयोजना कार्यान्वयन इकाई शिक्षा
काठमाडौं

विषयः-सिफारिस सम्बन्धमा ।

उपरोक्त सम्बन्धमा यस कागेश्वरी मनोहरा नगरपालिका वडा नं २ साविक आलापोट गा.वि.स वडा नं ५ स्थित किता नं २६५ क्षेत्रफल २८-४-०-० मध्ये १० रोपनि जग्गा बाल विकास मा.वि लाई भोगचलनको लागि उपलब्ध गरिएको र सो जग्गा स्वीकृत DPR अनुसार सम्झौता गरी जग्गा सम्याउने कार्य तिव्र रुपमा अगाडी बढीरहेको व्यहोरा जानकारीको लागि अनुरोध गरिन्छ ।

२०७७।१२।२०

सुर्दशन घिमाल
वडा अध्यक्ष

"स्वच्छ, सफा, हराभरा, बनाऔं कागेश्वरी मनोहरा"

e-mail: kageshworimanohara2@gmail.com, website: www.kageshworimanohara.mun.gov.np

जग्गा सम्याई त्याहाँबाट निस्केको माटो र बालुवा बिक्री गर्ने कार्यको

सम्झौता-पत्र

यस नगरपालिका वडा नं. २ (साविक आलापोट गा.वि.स. वडा नं. ५) स्थित कि.नं. २६९ क्षेत्रफल २८-४-०-० (अठ्ठाईस रोपनी चार आना) जग्गा सम्याई त्याहाँबाट निस्केको माटो बालुवा बिक्री गर्ने कार्य (ठेक्का नं. Kageshwori/Revenue/12/2077/078) को लागि स्वीकृत DPR अनुसार जग्गा सम्याई त्याहाँबाट निस्केको माटो र बालुवा बिक्री गर्ने कार्यका लागि यस कागेश्वरी मनोहरा नगरपालिका, नगर कार्यपालिकाको कार्यालय (प्रथम पक्ष) र प्रतिभाशी निर्माण सेवा, महालक्ष्मी नगरपालिका वडा नं. ५, ईमाडोल, ललितपुर (दोश्रो पक्ष) बिच मिति २०७७।१२।१६ गते निम्न शर्तहरु बमोजिम कार्य गर्ने गरी यो सम्झौता गरियो ।

शर्तहरु:

१. उल्लेखित कार्यको सम्झौता रकम रु.१,८९,८३,९९८।०७ (अक्षरेपि एक करोड उनान्नब्बे लाख त्रियासी हजार नौ सय अन्ठानब्बे रुपैयाँ र पैसा सतासी मात्र) (मु.अ.कर समेत) हुनेछ ।

२. दोश्रो पक्षले उल्लेखित कार्यको सम्झौता रकम रु.१,८९,८३,९९८।०७ (अक्षरेपि एक करोड उनान्नब्बे लाख त्रियासी हजार नौ सय अन्ठानब्बे रुपैयाँ र पैसा सतासी मात्र) (मु.अ.कर समेत) मा सम्झौता गरी यस कार्यालयको खातामा जम्मा गरेको रकम रु.७५,९३,९९९।०१ (अक्षरेपि पचहत्तर लाख त्रियानब्बे हजार पाँच सय उनान्नब्बे रुपैयाँ र पैसा एकसय मात्र) कटाउँदा बाँकी हुन आउने रकम रु. १,१३,९०,३९९।३३ मध्ये दोश्रो किस्ता बापत संझौता रकमको ३० प्रतिशत रकम रु.५६,९५,१९९.६७ (अक्षरेपी छप्पन लाख पन्चानब्बे हजार एक सय उनान्नब्बे रुपैयाँ र पैसा सतसट्ठी मात्र) २०७८ साल श्रावण १५ गते भित्र बुझाउनु पर्नेछ । तेश्रो तथा अन्तिम किस्ता बापत सम्झौता रकमको ३० प्रतिशत रकम रु.५६,९५,१९९.६७ (अक्षरेपी छप्पन लाख पन्चानब्बे हजार एक सय उनान्नब्बे रुपैयाँ र पैसा सतसट्ठी मात्र) २०७८ साल मंसिर १५ गतेभित्र बुझाउनु पर्नेछ ।

३. दोश्रो पक्षले प्रथम पक्षलाई किस्ता रकम बुझाउनु पर्ने अवधीभित्र नबुझाएमा प्रथम पक्षले प्रचलित कानुन अनुसार दोश्रो पक्षलाई सम्झौता रकमको ०.०५ प्रतिशतका दराले हर्जाना लगाईने छ र माटो बालुवा सम्याई बिक्री गर्ने कार्य प्रथम पक्षबाट बन्द गराईने छ ।

४. दोश्रो पक्षले माटो बालुवा कटिङ्ग गर्ने क्षेत्रको Slope र Level DPR मा उल्लेख भए अनुसार Maintain गरेर मात्र कटिङ्ग गर्नु पर्नेछ ।

५. दोश्रो पक्षले उल्लेखित स्थानबाट माटो बालुवा निकाल्ने क्रममा वरपरको भौतिक संरचनामा असर नपर्ने गरी निकाल्नु पर्नेछ ।

६. काबु बाहिरको परिस्थिती आइ परेमा ठेक्का सम्झौता अवधि र किस्ता रकम बुझाउने समय अवधि थप गर्न सकिनेछ ।

"स्वच्छ, सभ्य, हरियो, कलाकी कागेश्वरी मनोहरा"

E-mail: gr.kageshworimunicipality@gmail.com , Website: www.kageshworimanoharamun.gov.np

D. Student's Detail

PHONE: 4156690

श्री बाल विकास माध्यमिक विद्यालय

Shree Bal Bikas Secondary School

कामेश्वरी मनोहरा नगरपालिका-२, आलापोट, काठमाडौं

Kageshwori Manohara Municipality-2, Aalapot, Kathmandu

स्थापित: २०१३ (Estd. 2013)

प.स. १०००८८ मिति: २०७७।०८।१०

च.नं. ११

श्रीमान प्रमुख ज्यू

जिल्ला प्रशासन कार्यालयन इंकाइ (शिक्षा) काठमाण्डौं

विषय : विद्यार्थी विवरण सम्बन्धमा

कक्षा	विद्यार्थीको लिङ्ग, जातजाती अनुसारको संख्यात्मक विवरण									अपाङ्गता भएका विद्यार्थीको संख्यात्मक विवरण	
	दलित		जनजाती		अन्य		जम्मा		कुल जम्मा		
	छात्रा	छात्र	छात्रा	छात्र	छात्रा	छात्र	छात्रा	छात्र		छात्रा	छात्र
शिशु	–	–	९	९	१२	६	२०	१५	३५	–	–
१	–	–	८	९	१४	१०	२३	१९	४२	–	–
२	३	३	९	९	७	९	१९	२१	४०	–	–
३	–	१	९	९	३	४	१२	१४	२६	–	–
४	२	१	३	३	१०	६	१३	१०	२३	–	–
५	१	२	७	१०	६	४	१४	१६	३०	–	–
६	२	–	७	१	१२	३	२०	४	२४	–	–
७	–	–	३	२	६	६	९	८	१७	–	–
८	४	६	४	३	३	–	११	९	२०	–	–
९	१	१	३	८	४	–	१०	९	१९	–	–
१०	१	१	६	२	१	–	८	३	११	–	–
११	–	–	७	३	१	३	८	८	१६	–	–
१२	–	–	२	२	१	३	३	८	११	–	–
जम्मा	१४	१३	७९	७२	८८	४९	१८१	१३४	३१५	–	–
छात्रा+छात्र	२७		१५१		१३७		३१५		३१५	–	–

राज कुमार लामिछाने

प्रधानाध्यापक

balbikashsecondaryschool@gmail.com

E. Teacher's Detail

Phone: 4150696

श्री बाल विकास माध्यमिक विद्यालय

Shree Bal Bikas Secondary School

कागेश्वरी मनोहरा नगरपालिका-२, आलापोट, काठमाडौं

Kageshwori Manohara Municipality-2, Aalapot, Kathmandu

स्थापित: २०१३ (Estd. 2013)

प.स. [illegible]

च.नं. [illegible]

मिति: [illegible]

श्रीमान प्रमुख ज्यू,

जिल्ला आयोजना कार्यान्वयन ईकाइ (शिक्षा) काठमाण्डौं

विषय : शिक्षक विवरण सम्बन्धमा

क्र.सं.	शिक्षक शिक्षिकाको नाम थर	शिक्षक शिक्षिकाको सम्पर्कमा विवरण					कैफियत
		लिङ्ग : (माथ लगाउने)		जातजातिगत विवरण : (माथ लगाउने)			
		महिला	पुरुष	दलित	जनजाती	अन्य	
१	राज कुमार बाईला		✓		✓		
२	लक्ष्मी अर्याल	✓				✓	
३	[illegible]	✓				✓	
४	[illegible]	✓				✓	
५	[illegible]	✓				✓	
६	[illegible]	✓				✓	
७	[illegible]		✓		✓		
८	[illegible]		✓			✓	
९	[illegible]		✓			✓	
१०	[illegible]		✓			✓	
११	[illegible]		✓			✓	
१२	[illegible]	✓				✓	
१३	[illegible]	✓				✓	
१४	[illegible]	✓			✓		
१५	[illegible]		✓			✓	
१६	[illegible]	✓				✓	
१७	[illegible]		✓			✓	
१८	[illegible]	✓				✓	
जम्मा संख्या							

विद्यालयमा कार्यरत शिक्षक शिक्षिका र प्रशासन कर्मचारीको संख्यात्मक विवरण

जम्मा शिक्षक संख्या (१)	जम्मा शिक्षक संख्या (२)	प्रशासन र अन्य कर्मचारी जम्मा महिला संख्या (३)	प्रशासन र अन्य कर्मचारी जम्मा पुरुष संख्या (४)	जम्मा महिला संख्या (१+३)	जम्मा पुरुष संख्या (२+४)	कुल संख्या (१+२+३+४)
१०	[illegible]	१	१	११	१०	[illegible]

[illegible]

प्रधानाध्यापक

balbikashsecondaryschool@gmail.com

F. Community Demographic Status

P.Code: 4156096

श्री बाल विकास माध्यमिक विद्यालय

Shree Bal Bikas Secondary School

कागेश्वरी मनोहरा नगरपालिका-२,आलापोट,काठमाडौं

Kageshwori Manohara Municipality-2, Aalapot, Kathmandu

स्थापित: २०१३ (Estd. 2013)

प.स. [illegible]
च.नं. [illegible]

मिति: [illegible]

श्रीमान प्रमुख ज्यू

जिल्ला समन्वय कार्यान्वयन ईकाइ (जिला) काठमाण्डौं

विषय : समुदाय विवरण सम्बन्धमा

क.सं.	विद्यालयलाई गाइड गर्ने समुदाय /गाउं /टोलको नाम	नगरपालिका	वडा नं.	समुदाय/गाउं/टोलमा घरधुरी संख्या जनसंख्या	विद्यालय सम्मको दुरी (पैदलमा)	समावेश गर्ने मुख्य जाती /समुदाय (दलित ,जनजाती ,अल्प सुनाउने)
१	आलापोट	कागेश्वरी मनोहरा	६	घरधुरि: ५० जनजाती : ४०० जम्मा : ५००	वडाभित्र ६ कि.मि.	दि.क.,नेपाली , नेवार , लामाङ,फाराङ, ब्राह्मण, क्षेत्री
२	[illegible]	कागेश्वरी मनोहरा	६	घरधुरि: ३० जनजाती : ८० जम्मा : २००	वडाभित्र ६ कि.मि.	दि.क.,नेपाली , नेवार , लामाङ,गुरुङ, [illegible], ब्राह्मण, क्षेत्री
३	[illegible]	गोकर्णेश्वर	६	घरधुरि: १० जनजाती : १०० जम्मा : १००	वडाभित्र ६.५ कि.मि.	दि.क.,नेपाली , नेवार , लामाङ, ब्राह्मण, क्षेत्री
४	[illegible]	कागेश्वरी मनोहरा	६	घरधुरि : ३० जनजाती : ६० जम्मा : ६०	वडाभित्र ६ कि.मि.	दि.क.,नेपाली , नेवार , ब्राह्मण, क्षेत्री

राज [illegible]

प्रधानाध्यापक

balbikashsecondaryschool@gmail.com

G. Filled questionnaire and minutes for operating school on new location

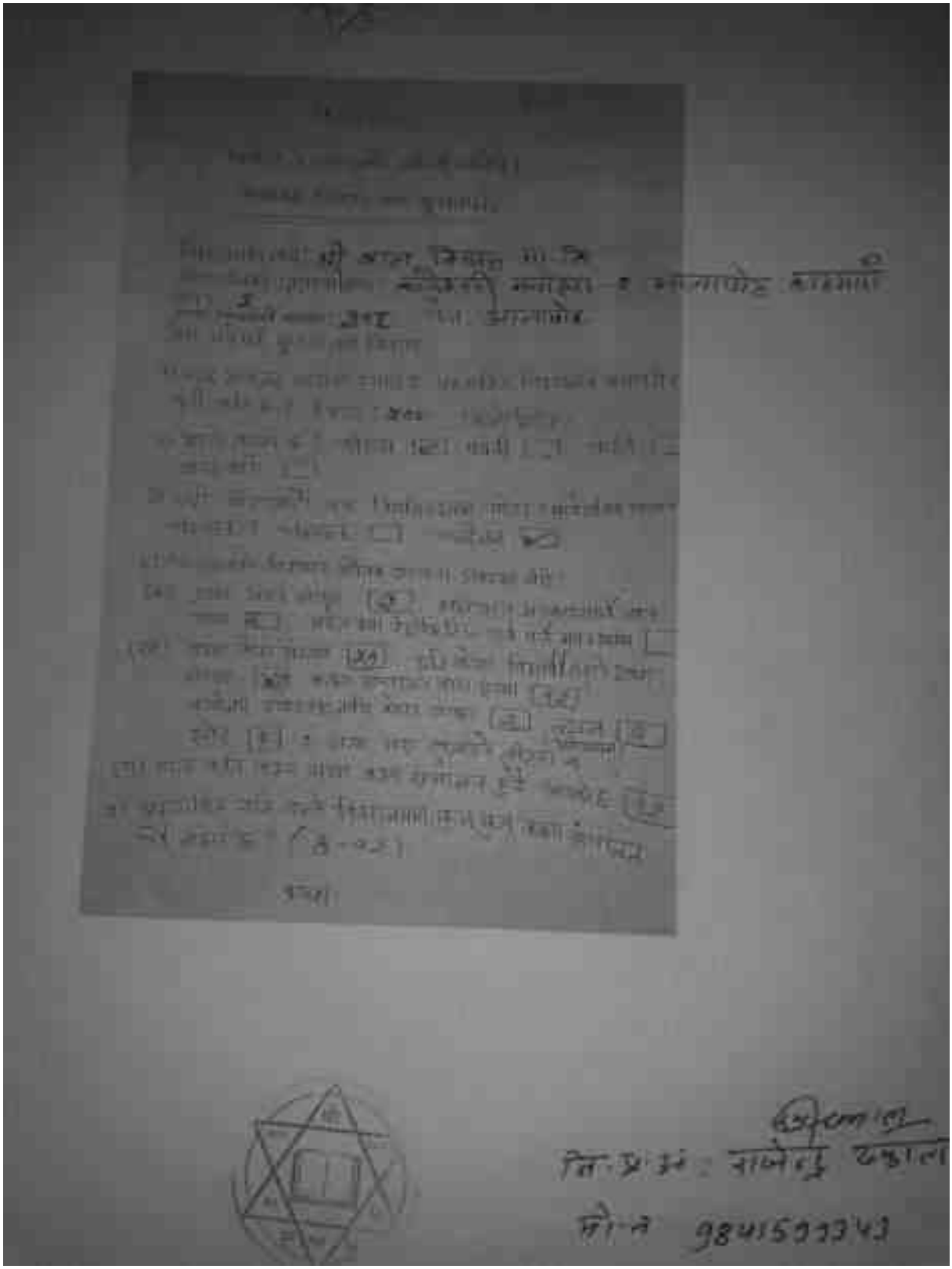

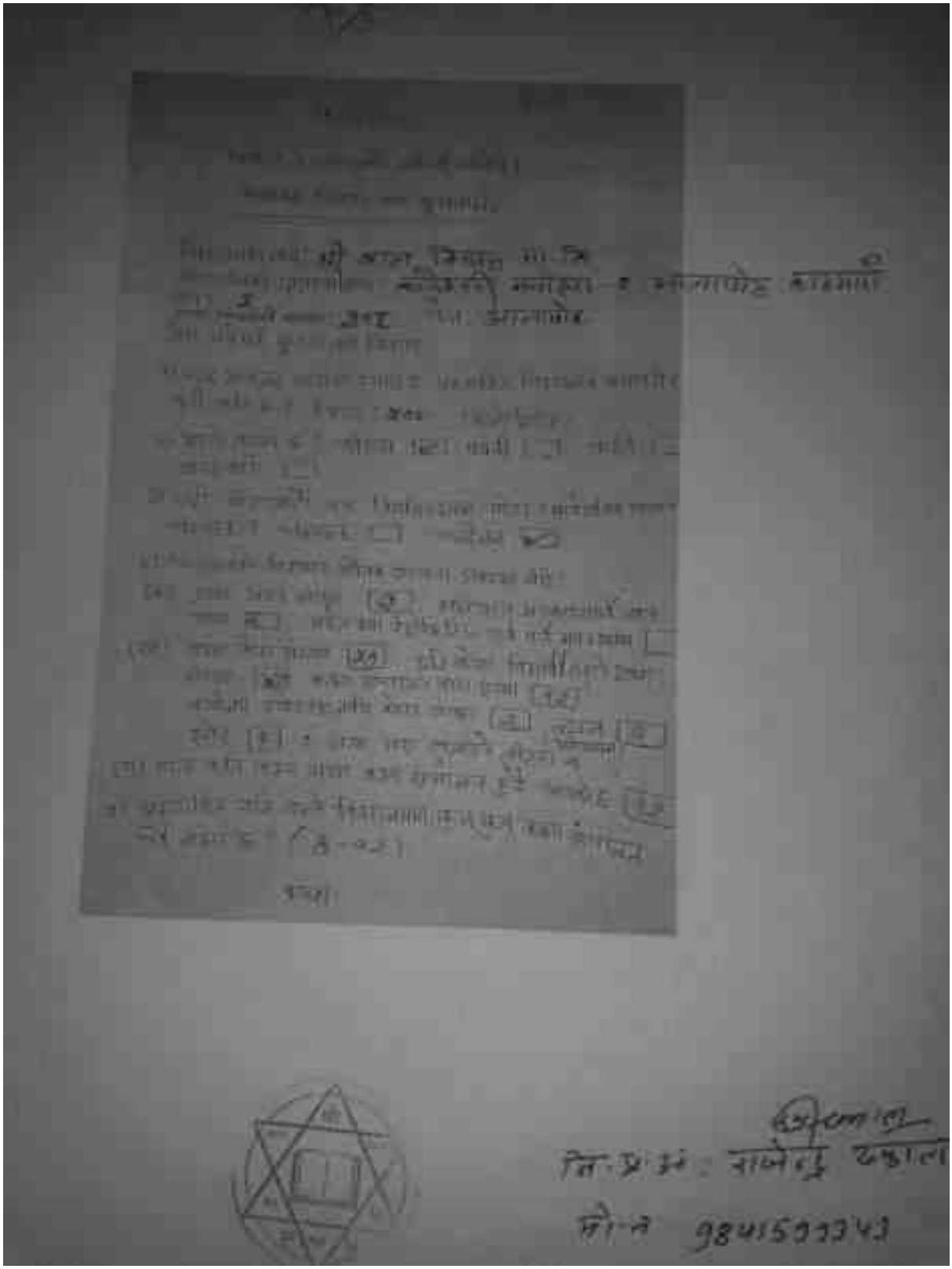

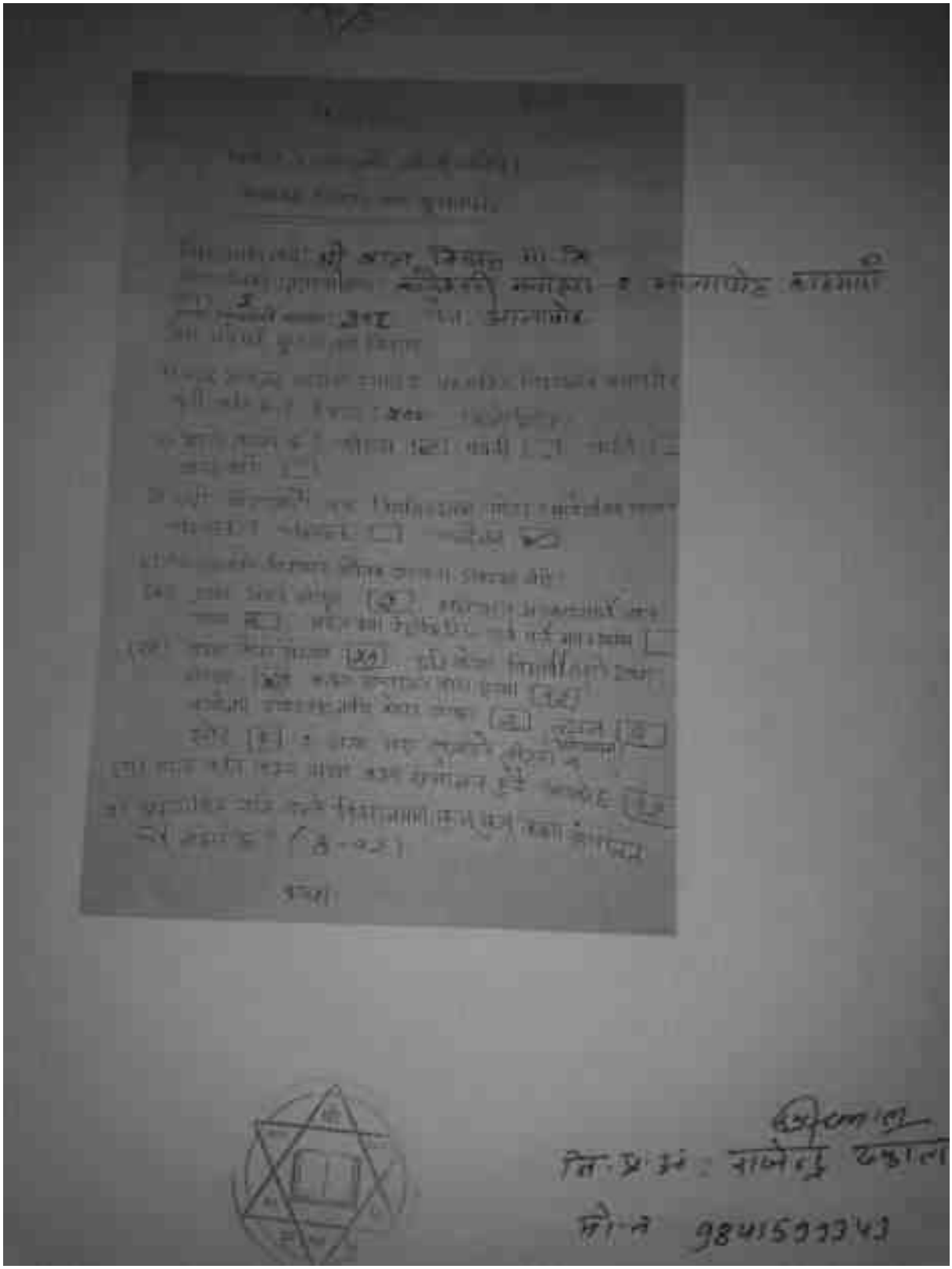

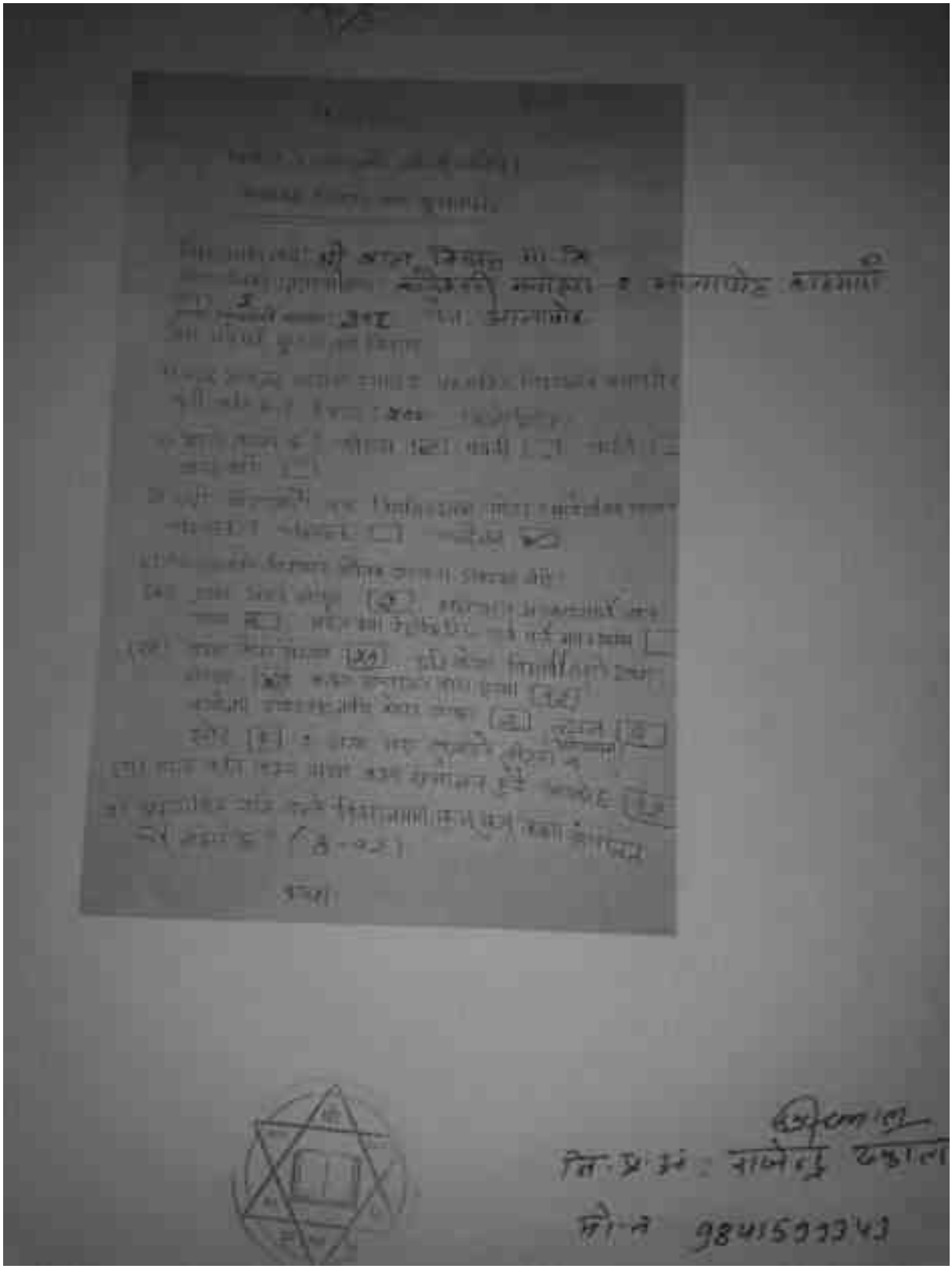
9841533343

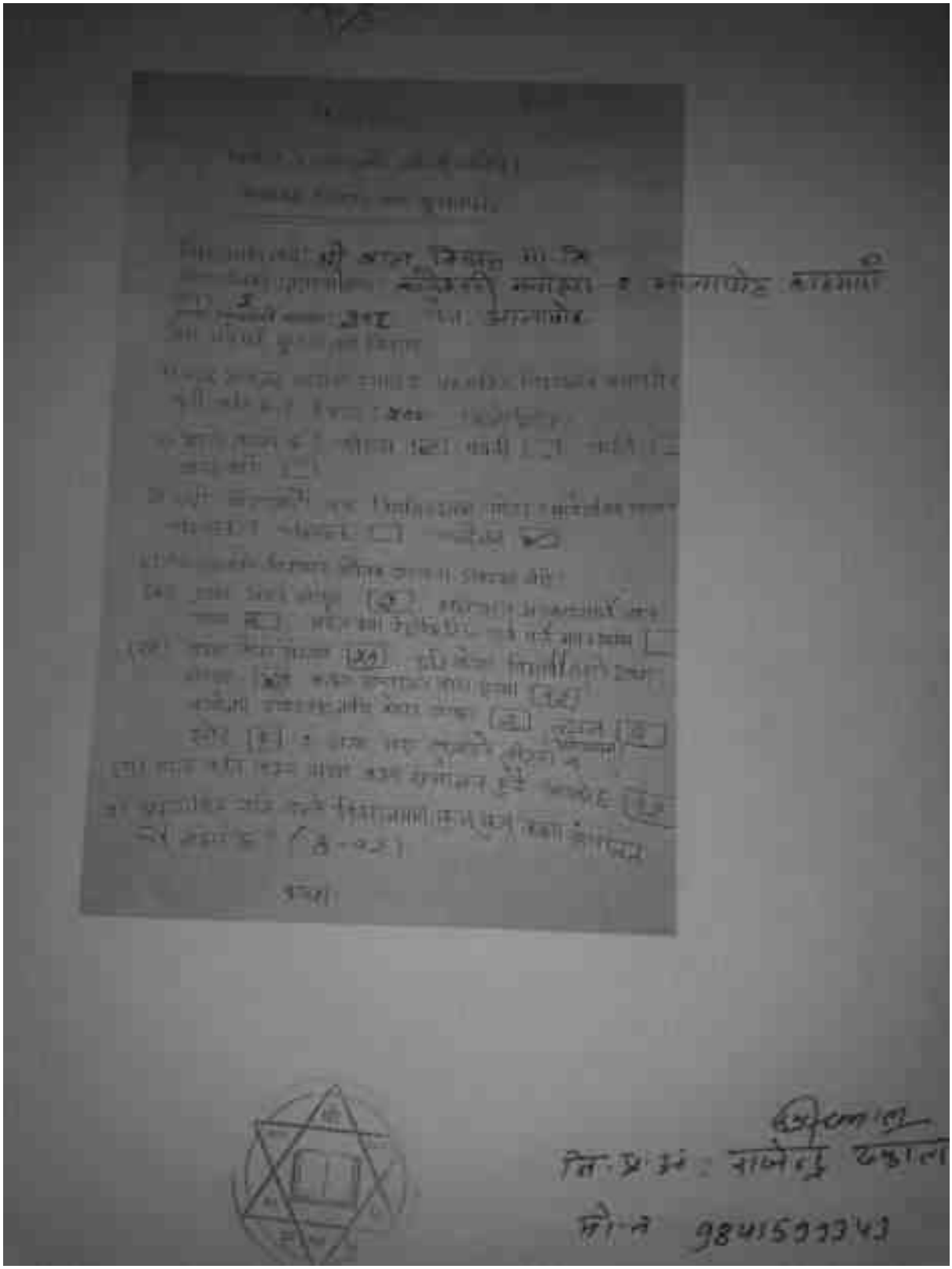
पि.प्र.अ. : रामेन्द्र उजाला
मो.नं. 9841533343

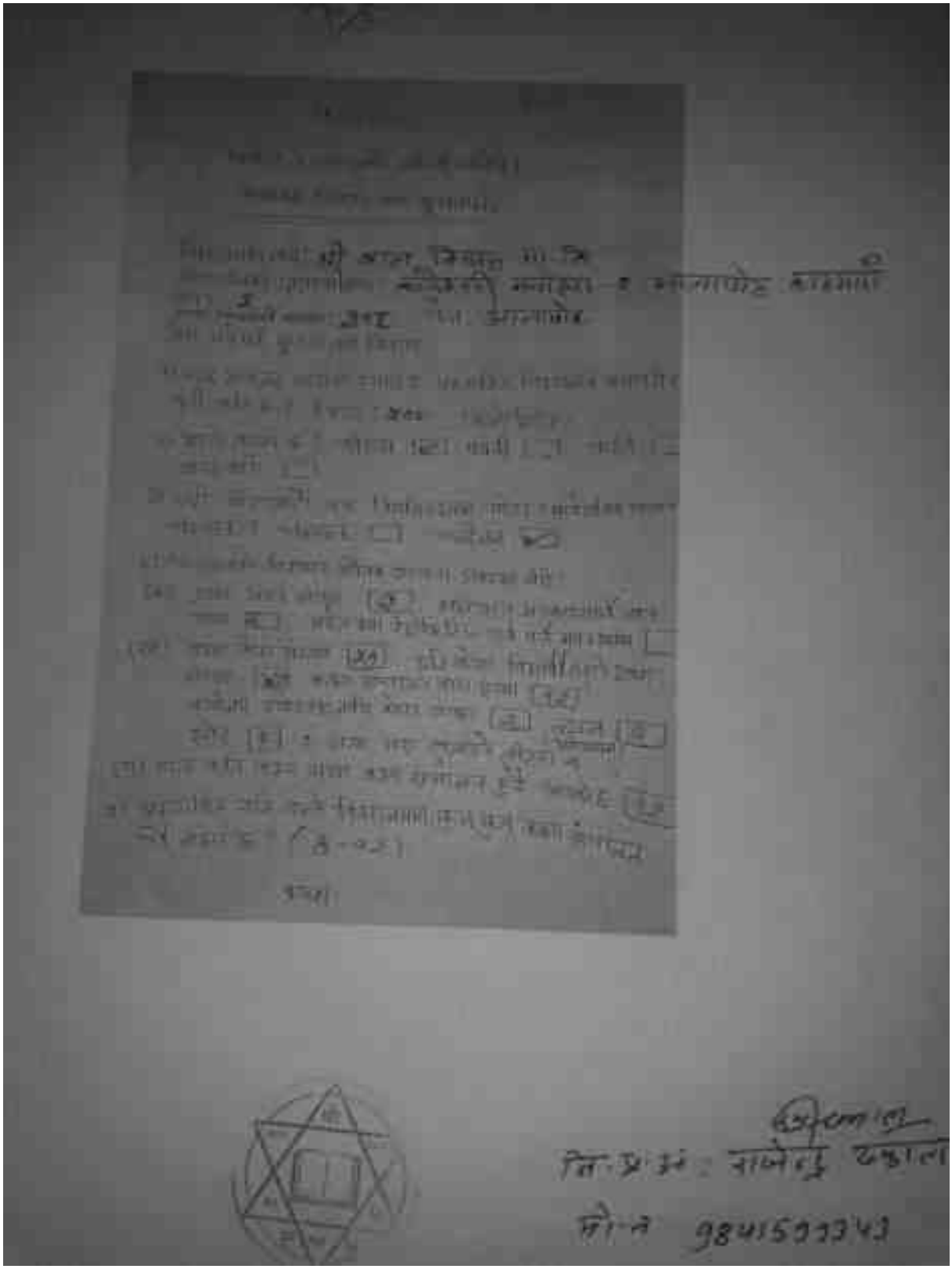
सि.प्र.अ. : सामेन्द्र उप्रेती
मो.नं. 9841533343

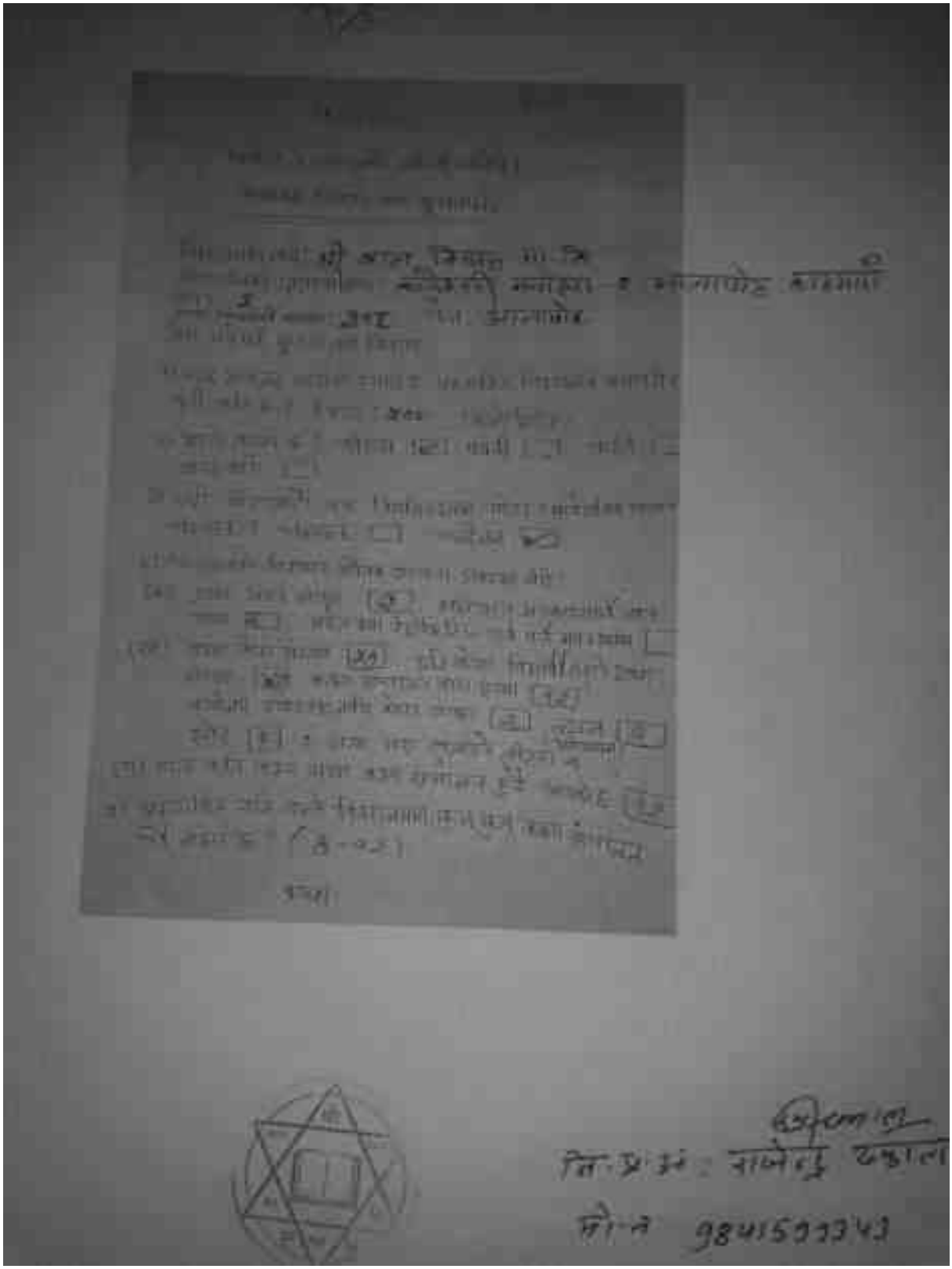
9841533343

H. Existing Site Plan



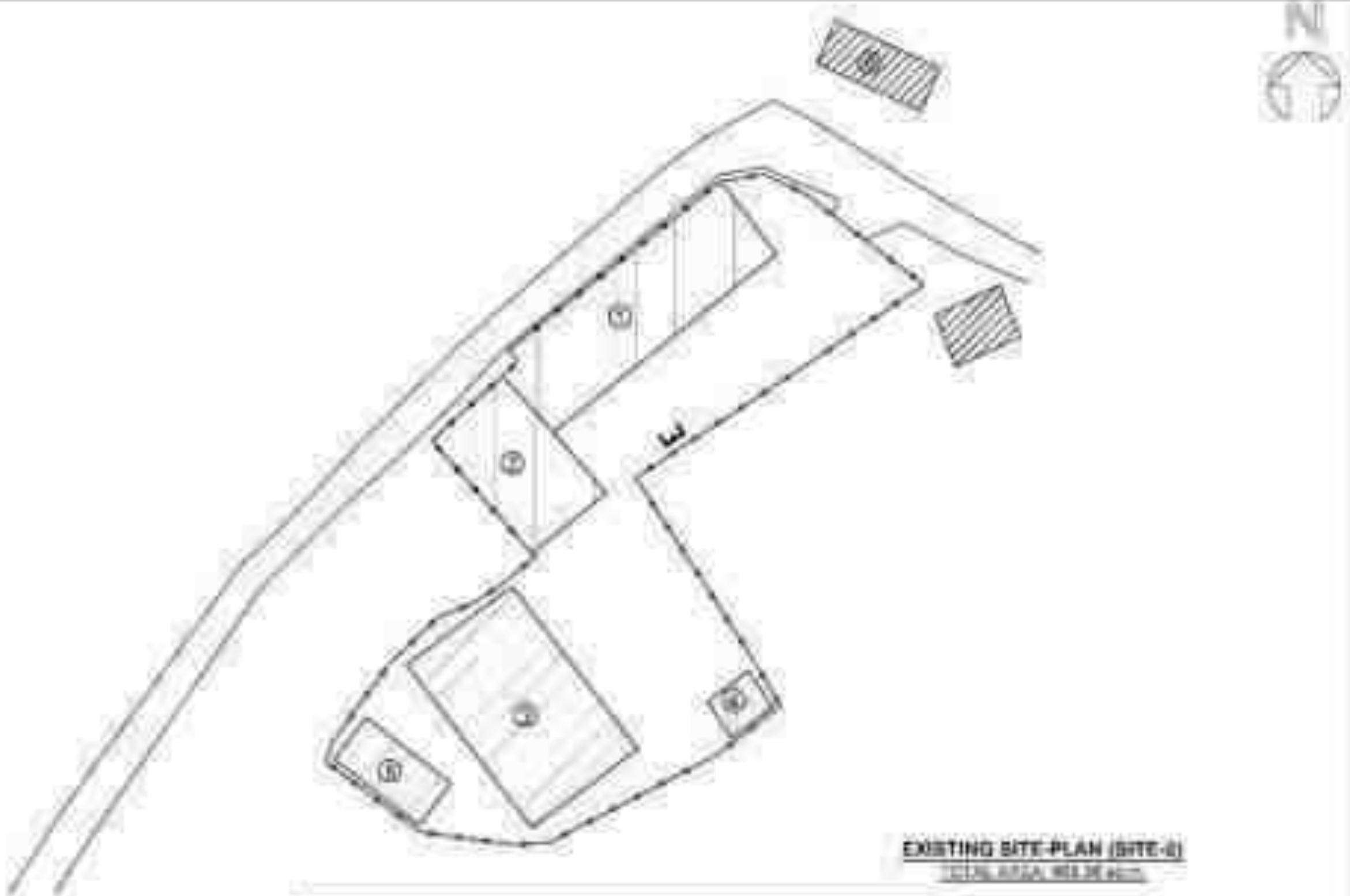

BUILDING DESCRIPTION (EXISTING)

BLOCK	CONSTRUCTION TYPE	CURRENT USE	NO. OF ROOMS	AREA	REMARKS
1	RCC	Classroom	-	146.17	To be Demolished
2	RCC	Classroom	-	81.33	To be Demolished
3	RCC	Classroom	-	146.84	No Intervention
4	Brick Masonry	Toilet	-	12.59	To be Demolished
5	RCC	Toilet	-	30.86	No Intervention
6	Brick Masonry	Toilet	-	29.66	Not in Use
7	RCC	Classroom	-	225.49	Under Construction
			Total	440.540	

I. Proposed Master Plan

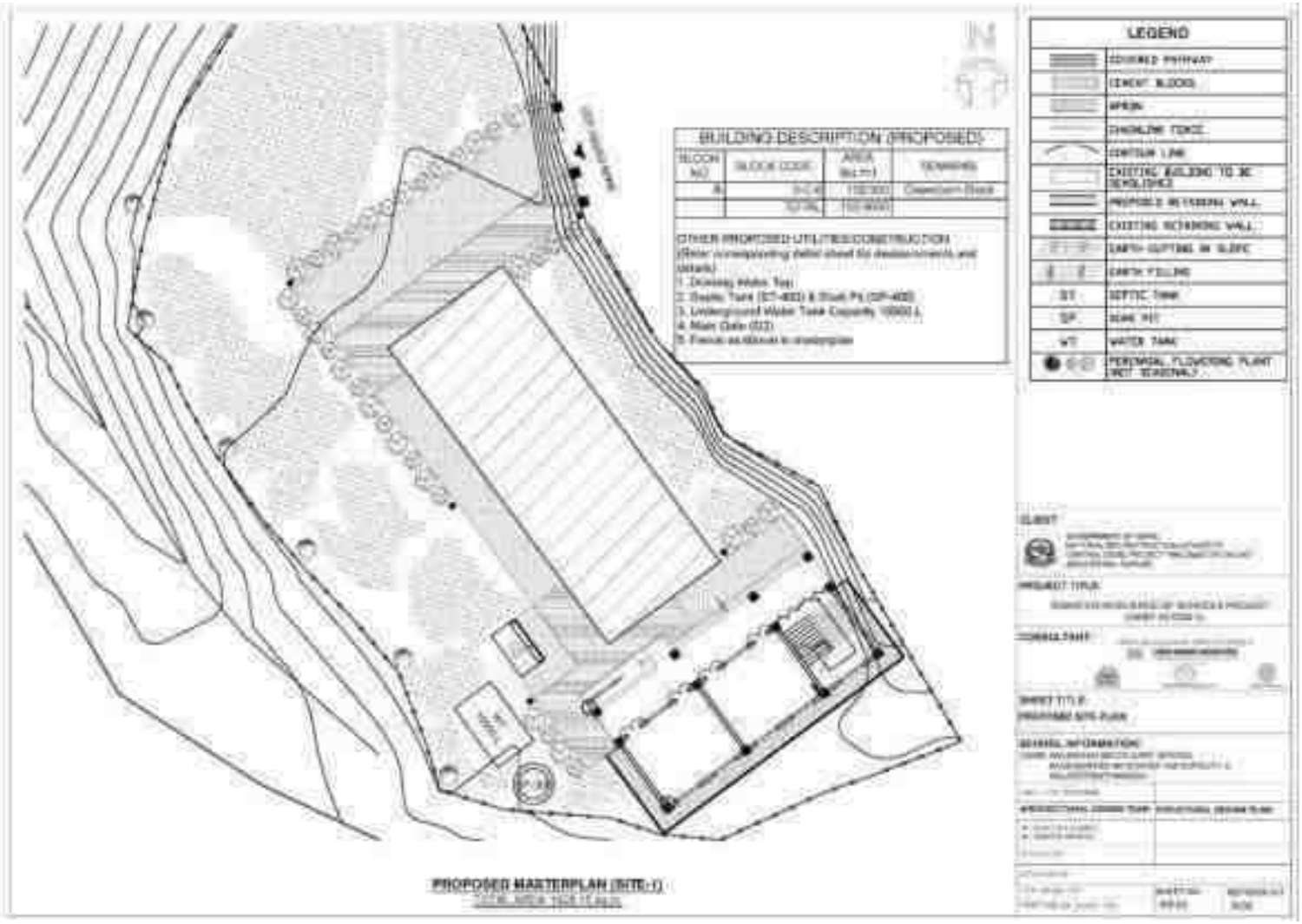

Annex 6: Baluddhar Secondary School, Kathmandu

A. Details of the Land Availability, Requirements and Proposed Structures

Details	Area (sq. m.)	Remarks
Total area of land owned by school as per land ownership certificate.	NA	
Total area of Land within existing school boundary	714.19	
Total area of land required as per master plan (sq. m.)	2,147.45 + 714.19 = 2,861.64	Area of existing school location 714.19 Sq. m.
Total area of building proposed for reconstruction (sq. m.)	313.82	
Land ownership status of existing land (sq. m.)		
i) With Land ownership certificate	NA	
ii) User right with local government or owner agency approval	1,017.47+2,639.07=3,656.54	
iii) Voluntary donation by private owner	NA	

B. User's Right Document (provided for existing and proposed new location)

कागेश्वरी मनोहरा नगरपालिका

१ नं.वडा कार्यालय

गागलफेदी, काठमाडौं,नेपाल

बागमती प्रदेश

पत्र संख्या: २०७७/७८

च.नं. ८५५

मिति:- २०७७/१२/२०

श्री भूकम्प पुनर्निर्माण जिल्ला आयोजना कार्यान्वयन ईकाइ, शिक्षा बानेश्वर, काठमाण्डौं ।

विषय:- विद्यालयको जग्गा भोगचलन प्रमाणित सम्बन्धमा ।

उपरोक्त सम्बन्धमा यस कागेश्वरी मनोहरा न.पा. वडा न १ मा संचालित श्री बाल उद्धार माध्यमिक विद्यालयलाई वि.स २०२५ देखि विद्यालय संचालनका लागि बिनाल सि लामाको छोरा मान सि लामाले कागेश्वरी मनोहरा नगरपालिका वडा न १ स्थित गागलफेदी मा वि.स १क को कि.न १०३ क्षे.फ २-०-०-० जग्गा विद्यालय संचालनका लागि प्रदान गर्नभएकोले सो व्यहोरा प्रमाणितको लागि विद्यालयको च.न २९१ को पत्र प्राप्त भएकोमा उल्लिखित जग्गा सो विद्यालयले वि.स २०२५ देखि भोगचलन गरिरहेको व्यहोरा प्रमाणित गरिन्छ ।

२०७७/१२/२०

दल बहादुर लामिछाने

का.वा. अध्यक्ष

कामेश्वरी मनोहरा नगरपालिका

१ नं.वडा कार्यालय

मागलफेदी, काठमाडौं, नेपाल
बागमती प्रदेश

फोन नं.: [illegible]

च.नं. २२७२

मिति:- २०७५/१/१२

श्री जी जसर्सग सम्बन्धमा ।

विषय:- जग्गा भोगचलन सम्बन्धमा ।

प्रस्तुत विषयमा काठमाण्डौ जिल्ला कामेश्वरी मनोहरा न.पा. वडा नं. १ को मागलफेदीमा रहेकाएको श्री बालउद्धार माध्यमिक विद्यालयले विगत २०७६ साल असोज १ गतेदेखि विद्यालय सञ्चालन गर्दै आएको कि.नं. ३१५ को ४-३-०-० क्षेत्रफलको जग्गा उक्त विद्यालयलाई यस वडा कार्यालयको वडा समितिको मिति २०७६/०२/१५ को र नगर कार्यपालिकाका मिति २०७७/४/२५ निर्णयअनुसार भोगाधिकार दिईएको भोगचलन गरि आईरहेको व्यहोरा अनुरोधका साथ सिफारिस गरिन्छ ।

साथै उक्त विद्यालय भवन र विद्यालयले धारेको जग्गा नगरपालिकाको सडक मापदण्ड भित्र पर्ने जानकारी गराईन्छ ।


कृषि विभाग
बापी कृषि कार्यालय, तौंसु

[illegible]

[illegible]

[illegible]

विषय- [illegible]

[illegible]

तर्फबिल

ज.ध.को नाम	चालिक या धि.नं. र क्षेत्र.नं.	कि.नं.	क्षेत्रफल	पूर्व कि.नं.	पश्चिम कि.नं.	उत्तर कि.नं.	दक्षिण कि.नं.
नर्वान सत्कार	सागलफेदी १००	३२४	४-३-०-०	गोरेटो बाटो	१८३ र १८६ र खाना	५२४	१८३ र गोरेटो बाटो

[illegible]

[illegible]

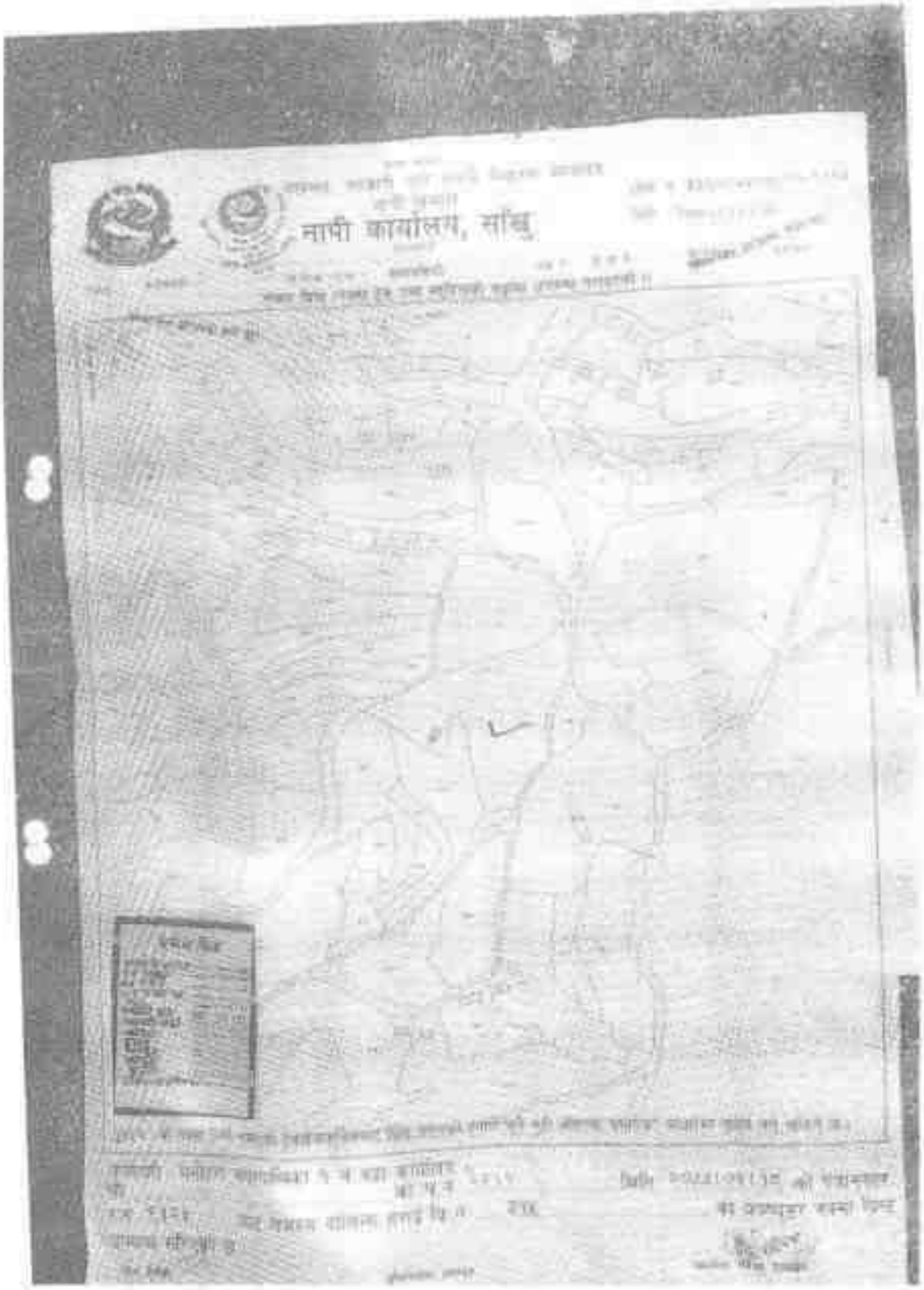
नायी कार्यालय, सांबु

C. Meeting Minutes

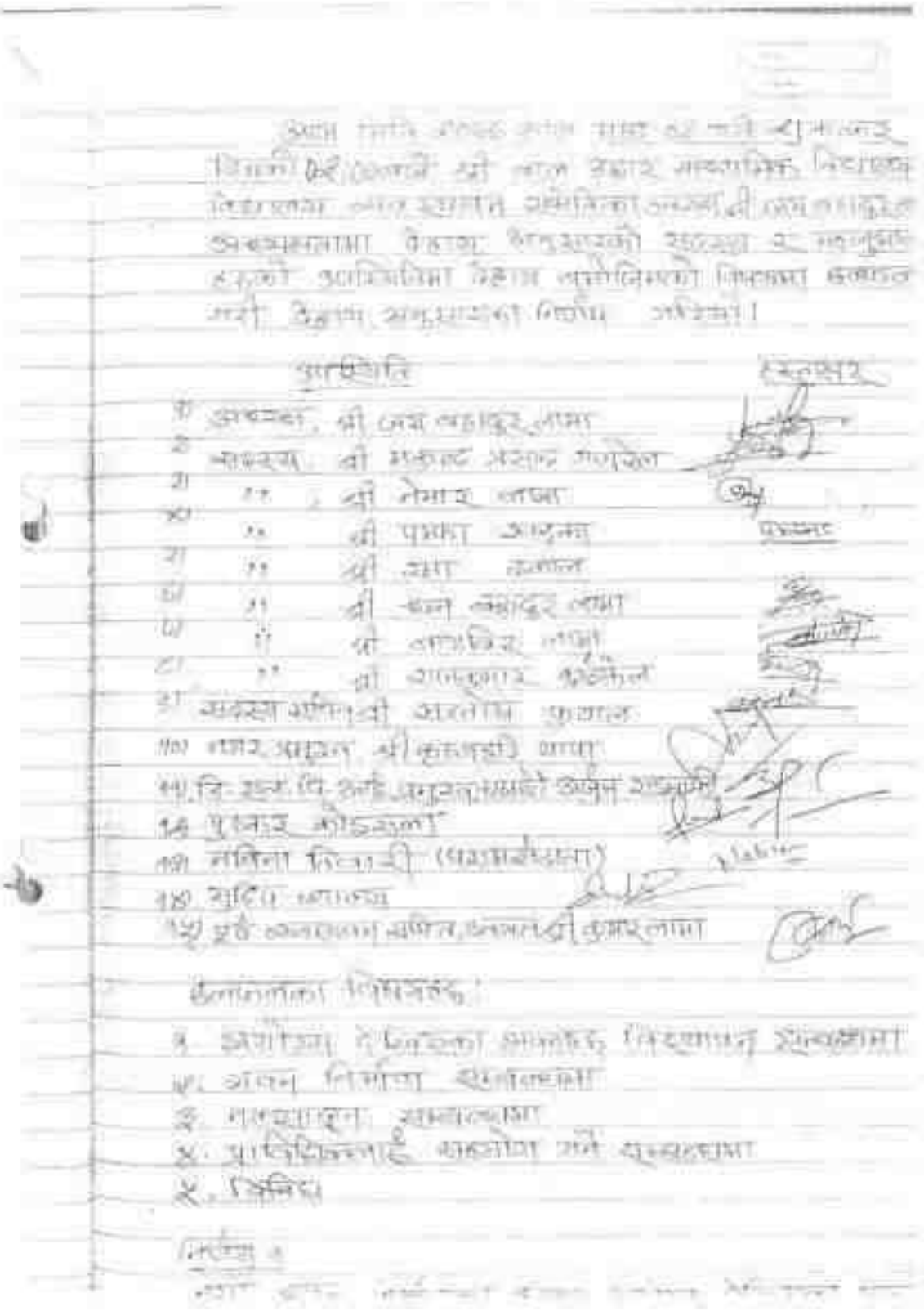

[illegible] निर्णय गरिएको ।

निर्णय २

[illegible] निर्माणको लागि [illegible] विद्यालय व्यवस्थापन समितिका पदाधिकारी र [illegible] समन्वयका [illegible] गरिने निर्णय गरिएको ।

निर्णय ३

भवन निर्माण स्थलको प्राविधिकबाट गरिएको अवलोकन बमोजिम [illegible] नक्सांकन गरि सुरुमा निर्णय गरिएको ।

निर्णय ४

भवन निर्माणको लागि प्राविधिकलाई उपयोग सहयोग गर्ने निर्णय गरिएको ।

निर्णय ५

भवन निर्माण स्थलको पहिचान पछि [illegible] विद्यालयले [illegible] शैक्षिक वि.सं. २०१२ को [illegible] अघि [illegible] प्रतिबद्धताका साथ [illegible] लगुरेप्छ गरिने निर्णय गरिएको ।

९) विद्यालय निर्माणको समयमा निर्माण व्यवसायीहरूलाई राख्ने [illegible] [illegible] [illegible] [illegible] [illegible] आवश्यकता।

१०) विद्यालय निर्माणबाट धार्मिक सांस्कृतिक सम्पदा आदिको प्रत्यक्ष वा अप्रत्यक्ष रूपमा असर हुने सम्भावना (जस्तै विद्यालय हातामा धार्मिक सांस्कृतिक सम्पदा ~~[illegible]~~ रहेमा वा परम्परा देखि विभिन्न कुराहरूमा वा समारोहहरू मनाउने ठाउँ भएमा [illegible] मठ मन्दिर, [illegible], [illegible] स्थल, मर-मिलन चौतारी आदि)

११) विद्यालय निर्माणबाट पूर्वाधारहरूमा प्रत्यक्ष वा अप्रत्यक्ष रूपमा असर पुग्ने सम्भावना (जस्तै ~~[illegible]~~ पूर्वाधारहरू जस्तै विद्यालय हाता हुँदै [illegible] लाइन, सार्वजनिक ढल, सार्वजनिक खानेपानीको मूल वा शाखा पाइप लाइन, टेलिफोनको लाइन, टेलिभिजनको टावर स्थापना, समुदायको आवत जावत गर्ने [illegible] बाटो, पुलो आदि भएमा)

१२) वातावरणीय दृष्टिकोणले विद्यालय वरिपरि रहेको जोखिमपूर्ण क्षेत्र (जस्तै वन, पहिरो, नदी, संरक्षित क्षेत्र आदि) को व्यवस्थापन।

१३) प्रस्तावित विद्यालय निर्माणस्थल व्यवस्थापन समितिबाट सर्वसम्मत निर्णय गरिएको आवश्यकता।

१४) निर्णय

निर्णयहरू:

निर्णय नं १:

प्रस्ताव नं १ मा छलफल गर्दा यस विद्यालयलाई विद्यालय भवन निर्माणको लागि मिति २०६८/०८/१५ मा सिफारिस भैसकेको सो को निर्धारित ढाँचामा सिफारिस गरिदिनुहुन यस कार्यालयलाई अनुरोध गर्ने निर्णय गरियो।

निर्णय २:

DLPI को प्राप्त पत्रअनुसार बुँदा नं (प्रस्ताव नं) ३, ५, ६, ८, ९, १० मा छलफल गर्दा सबै कामको लागि [illegible] [illegible] [illegible] नं ४ लाई सिफारिस गर्न अनुरोध गर्ने निर्णय गरियो।

निर्णय ३

प्रस्ताव नं २ २ ८ मा छलफल गर्दा सो कामको लागि विद्यालय व्यवस्थापन समितिबाट सबै कुराको व्यवस्थापन गर्न सहयोग गर्ने निर्णय गरियो। [illegible]

D. Students Detail

श्री बाल उद्धार माध्यमिक विद्यालय

Shree Bal Uddhar Secondary School

पत्र संख्या: ७०/८८

चलानी नं.: २८२

मिति: २०७५/१०/४

विद्यार्थी विवरण

कक्षा	विद्यार्थीको लिंग अनुसारको सहभागिता संख्यात्मक विवरण								कुल जम्मा	अपाङ्गता भएका विद्यार्थीको संख्यात्मक विवरण	
	दलित		जनजाती		मधेसी		अन्य				
	छात्रा	छात्र	छात्रा	छात्र	छात्रा	छात्र	छात्रा	छात्र		छात्रा	छात्र
नर्सरी	२	१	१९	१७	३	१	२४	१९	६३		
१		१	६	१३	१	१	७	१४	२२		
२			१३	१०	१		१४	१०	२४		
३	१	१	११	८			१२	९	२१		
४			११	१४	४	३	१४	१८	३३		
५			४	११	२	१	६	१२	१८		
६			१२	१३	६	२	१८	१४	३३		
७	१		१४	१६		१	१४	१४	३२		
८			११	१२		१	११	१३	२४		
९	२		१२	९	३	२	१७	११	२८		
१०	१		११	७	१	३	१३	१०	२३		
जम्मा	७	३	१२४	१३१	२१	१४	१५२	१४९	३०१		
	१०		२५५		६३		३०१		३०१		

सन्तोष पुन्जाल

प्रधानाध्यापक

E. Teacher's Detail

श्री बाल उद्धार माध्यमिक विद्यालय

Shree Bal Uddhar Secondary School

१			✓			✓	
२			✓			✓	
३			✓			✓	
४						✓	
५		✓				✓	
६		✓				✓	
७			✓			✓	
८			✓			✓	
९			✓			✓	
१०			✓			✓	
११			✓			✓	
१२		✓				✓	
१३		✓			✓		
१४		✓				✓	
१५		✓				✓	
१६		✓		✓			
१७		✓			✓		
१८		✓			✓		
१९		✓				✓	

F. Community Demographic Status

श्री बाल उद्धार माध्यमिक विद्यालय

Shree Bal Uddhar Secondary School

कपोतेश्वरी गाउँपालिका-९, सानोखर्की, नुवाकोट

Kapotheswari Gaunpalika-9, Sanokhorki, Nuwakot

पत्र संख्या:- ८८/८८

चलानी नं.:- २८९

विद्यालय अर्थात् शिक्षक, शिक्षिका र प्रशासन कर्मचारीको सङ्ख्यात्मक विवरण

जम्मा शिक्षिका संख्या	जम्मा शिक्षक संख्या	प्रशासन र अन्य कर्मचारी जम्मा महिला संख्या	प्रशासन र अन्य कर्मचारी जम्मा पुरुष संख्या	जम्मा महिला संख्या	जम्मा पुरुष संख्या	कुल संख्या
८	९	२	१	१०	१०	२०

विद्यालयसँगै गाउँ पनि समुदाय गाउँ टोलको विवरण

क्र.सं.	विद्यालयसँगै गाउँ पनि समुदाय गाउँ टोलहरूको नाम	वडा नं.	टोल नं.	समुदाय गाउँ टोलमा रहेका परिवारको संख्या (जनाउँदै)	विद्यालयबाट सबैभन्दा टाढा (मीटरमा)	यसमध्ये रातो मुक्त जाती, जनजाति, दलित जनजाति, जम्मा भूमिहीन
१	नयाँटोल	कपोतेश्वरीगाउँपालिका	१	जनजाती १२ घरधुरी	८०० मिटर	
२	सुनिचौर			जनजाती १६ घरधुरी	१००० मिटर	
३	जगतटोल			जनजाती ८० घरधुरी	४०० मिटर	
४	बस्तीटोल			जनजाती ३० घरधुरी	१५०० मिटर	
५	उपल्लोटोल			जनजाती ३८ घरधुरी	१४०० मिटर	
६	अगाडिटोल			जनजाती २० घरधुरी	३०० मिटर	
७	मस्कोटोल			दलित २० घरधुरी	५५० मिटर	
८	फुलपारी टोल			जनजाती ३० घरधुरी	१२०० मिटर	
९	बिखरीटोल			जनजाती १५ घरधुरी	१८०० मिटर	
१०	बुढाकोटोल			जनजाती १४ घरधुरी	१४०० मिटर	
११	भालोटोल			जनजाती २० घरधुरी	१४०० मिटर	

स्थानीय तहको छाप

G. Filled questionnaire and minutes for the operation of school at different location

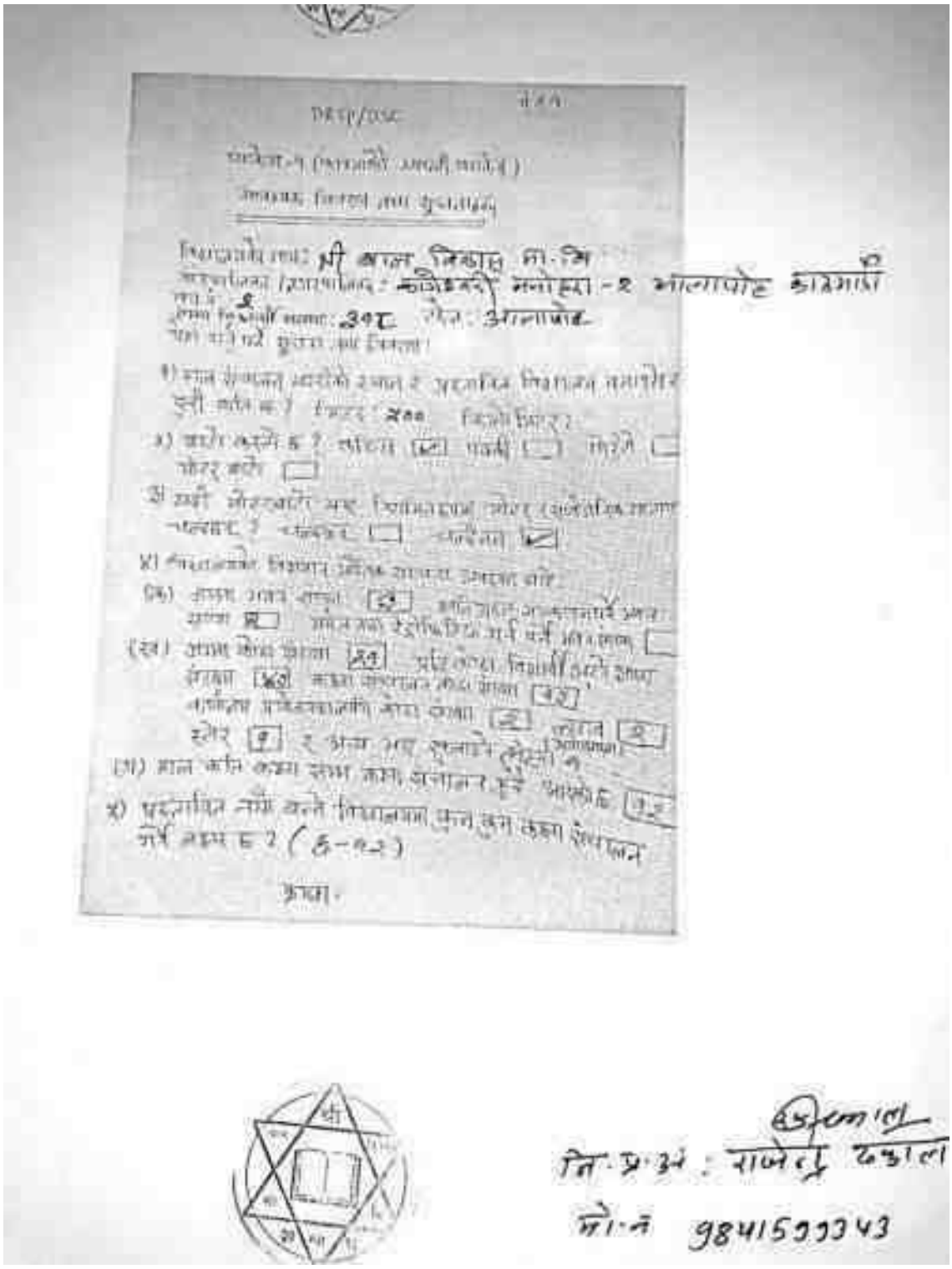

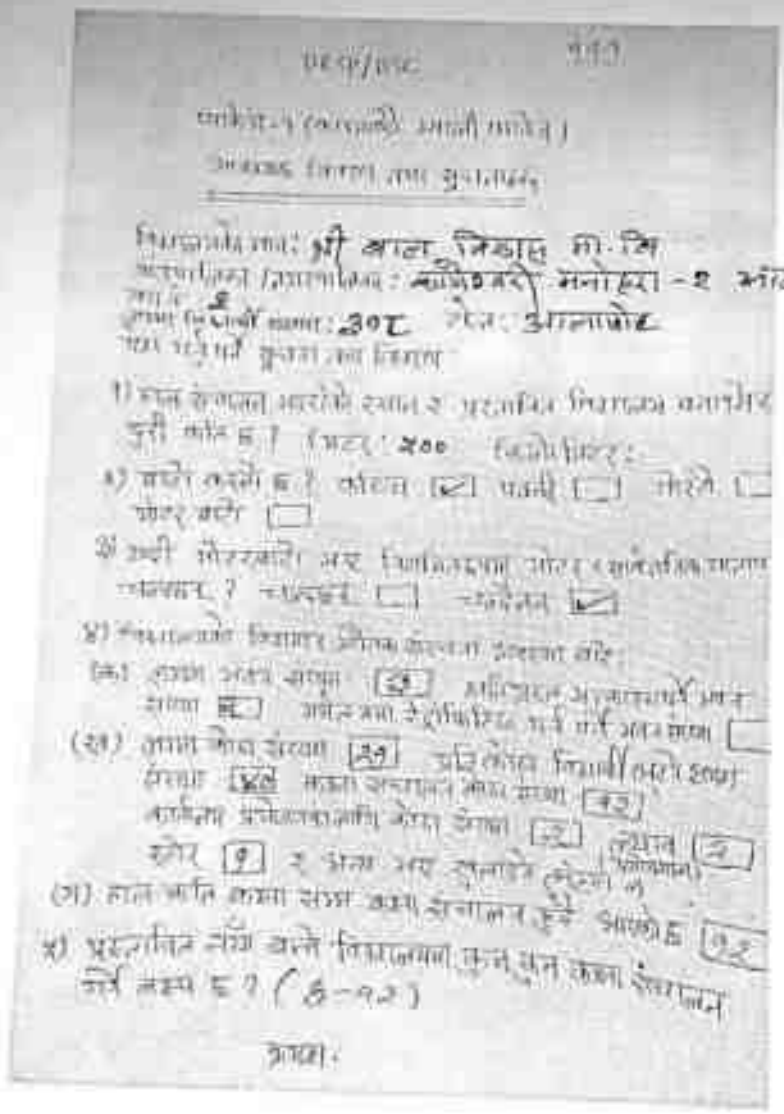

विद्यालयको नाम: श्री बाल विकास मा.वि.

अध्ययनरत विद्यार्थीको संख्या: ३०८

नि.प्र.अ: राजेन्द्र ढकाल

मो.नं 9841599343

[illegible]

मनोहरा - २ भोलाघोट काठमाडौं

३०८ भोलाघोट

[illegible]

(ख-१२)

नि.प्र.अ : राजेन्द्र ढकाल

मो.नं 9841599343

१५) बिक्रीबापत सम्बन्धी:-

(क) हाल संचालन भईरहेको विद्यालयको हाता भित्र कुनै निजीको सार्वजनिक फसल/व्यवसाय संचालनमा छ? छ ☐ छैन ☑

हाल विद्यालय संचालन भएको स्थानमा कुनै निजी फसल वा व्यवसाय सम्बन्धी जानकारी गराउँहुँ।

नाम: सन्तोष पुयाल
पद: प्र.अ
दस्तखत: [signature]

आज मिति २०८० साल [illegible] गते [illegible] बार [illegible] श्री लाल बहादुर [illegible] विद्यालयको विद्यालय व्यवस्थापन समितिको अध्यक्ष श्री [illegible] लामाको अध्यक्षतामा बैठक बसी देहाय अनुसारको छलफल गरी देहाय अनुसारको निर्णय गरियो।

उपस्थिति

दस्तखत

१) अध्यक्ष श्री [illegible] लामा
२) पदेन सदस्य (प्रधानाध्यापक) श्री [illegible]
३) सदस्य श्री नेमार लामा
४) " श्री [illegible]
५) " श्री [illegible]
६) " श्री हरिबहादुर लामा
७) " श्री [illegible]
८) " श्री राजकुमार कुँईकेल
९) " सचिव श्री सन्तोष पुयाल

छलफलका विषयहरू:

१) DRSP/DSC का लागि प्याकेज-१ (कम्पाउण्ड ममती प्याकेज) मा भरिएको सूचना तथा विवरण अनुमोदन तथा निर्णय सम्बन्धमा।

२) विविध

निर्णय:-१

DRSP/DSC का लागि प्याकेज-१ (कम्पाउण्ड ममती प्याकेज) मा यस विद्यालयको प्रधानाध्यापक श्री सन्तोष पुयालले छलफल गरि पठाउने र सोको बुँदा नं १, २, ३, ४, ५, ६, ७, १०, १२, १३ र १४ मा उल्लेख भएका विषयहरूलाई स्वीकृत तथा मञ्जुर गर्ने निर्णय भयो। उल्लेखित बुँदामा भरिएको विवरण तथा सूचना यस विद्यालयको विद्यालय व्यवस्थापन समितिको बैठक छलफल गरि भरिएको व्यवहोरा जानकारी गराउने निर्णय भयो।

H. **Proposed Master Plan**

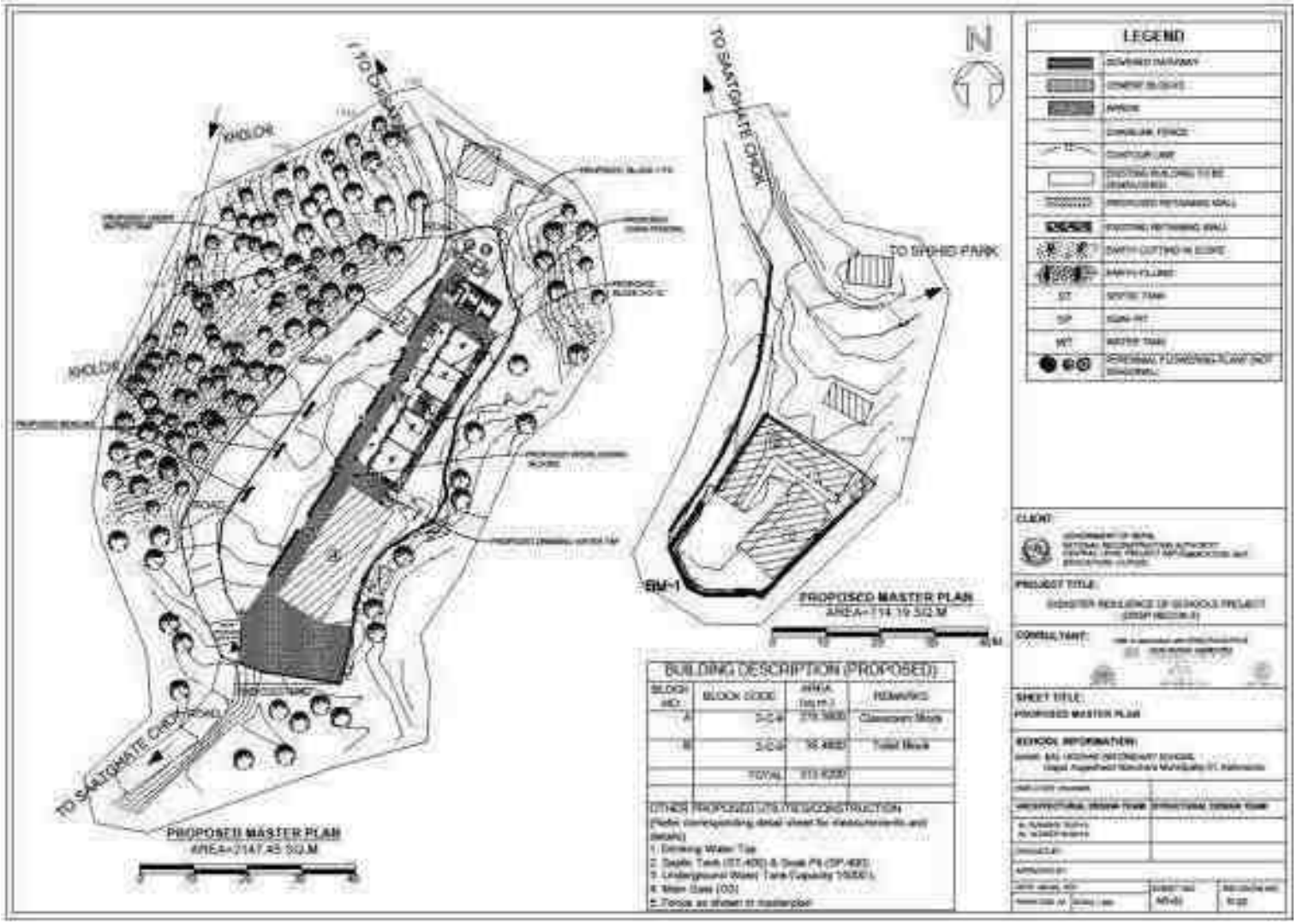

Annex 7: Bansbari Secondary School, Kathmandu

A. Details of the Land Availability, Requirements and proposed Structures

Details	Area (sq. m.)	Remarks
Total area of land owned by school as per land ownership certificate.	NA	
Total area of Land within existing school boundary	854.26	
Total area of land required as per master plan (sq. m.)	854.26	
Total area of building proposed for retrofitting (sq. m.)		
Land ownership status of existing land (sq. m.)		
i) With Land ownership certificate	NA	
ii) User right with local government or owner agency approval	2794.079	
iii) Voluntary donation by private owner	NA	

A. User's right document

काठमाडौं महानगरपालिका

४ नं. वडा कार्यालय

चण्डोल, काठमाडौं, ३ नं. प्रदेश, नेपाल

जो जसलँग सम्बन्ध छ ।

विषयः– घरकिल्ला सम्बन्धमा ।

उपरोक्त सम्बन्धमा यस वडा अन्तर्गत विपन्नपोट क्षेत्र भएमा संचालित श्री [illegible] माध्यमिक विद्यालयले विगत १५ वर्षदेखि विद्यालय संचालनको लागि भोग गर्दै आएको नगर ४ नक्सा सिट नं. १८७-०८, कि.नं. २४, ३१, ४ ऐ नक्सा सिट नं. १८७-०८, कि.नं. २४, ३, ७, ६२ गरी जग्गा हे.क. ३-७-३-३ को जग्गाको घरकिल्ला [illegible] जमोसिम भाएको व्यहोरा प्रमाणित गरिन्छ ।

तपशिल

पूर्वः– [illegible]

पश्चिमः– [illegible] कि.नं. १६, २६, १०५, २५, ७० र ६९

उत्तरः– [illegible]

दक्षिणः– कि.नं. ६१

(मोहन बहादुर सिंह)
वडा सचिव

काठमाडौं, काठमाडौं, नेपाल, । फोन नं.: [illegible]
Email: [illegible] Website: [illegible]

काठमाडौं महानगरपालिका

४ नं. वडा कार्यालय

चुण्डोल, काठमाडौं, ३ नं. प्रदेश, नेपाल

च.नं.- 0621066
भ.नं.- 8)2327(0

२०७८/०१/०८

जो जससँग सम्बन्ध छ ।

विषय– जग्गा भोगचलन सम्बन्धमा ।

उपरोक्त सम्बन्धमा यस वडा अन्तर्गत विपत्तकोट कपन मार्गमा सञ्चालित श्री बोधमारी माध्यमिक विद्यालय विगत १४ वर्षदेखि विद्यालय सञ्चालनको लागि भोग गर्दै आएको नगर ४ नक्सा सिट नं. १८७-०३, कि.नं. २४, ३१ र ए नक्सा सिट नं. १८७-०८, कि.नं. २४, ३, ७१, ६२ गरी जम्मा क्षे.फ. ५-७-३-२ को जग्गा उक्त विद्यालयले यस वडा समितिको निर्णयानुसार भोगचलन गर्ने भोगाधिकार दिइएको व्यहोरा अनुरोध गरिन्छ । साथै उक्त जग्गा विद्यालयले सर्वको जग्गा सडक लापदण्डमित्र नपर्ने व्यहोरा समेत जानकारी गराउँदछु ।

मोहन बहादुर बिष्ट
वडा सचिव

नेपाल सरकार

भूमि व्यवस्था, सहकारी तथा गरिबी निवारण मन्त्रालय

नापी विभाग

नापी कार्यालय, डिल्लीबजार

जिल्ला: काठमाण्डौ

गा.वि.स./न.पा.

नक्सा प्रिन्ट (न्यु प्रिन्टको सट्टामा उपलब्ध गराइएको)

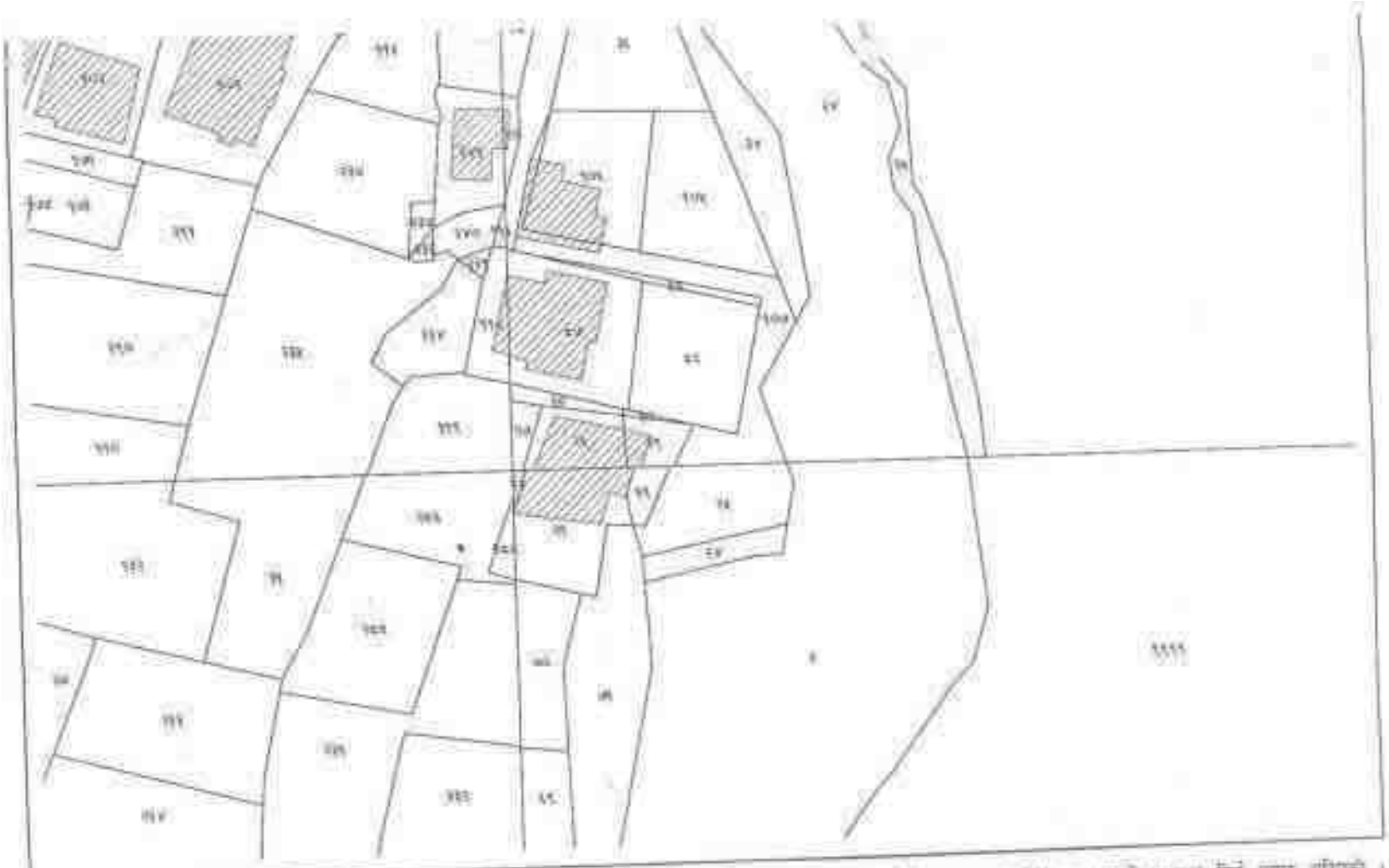

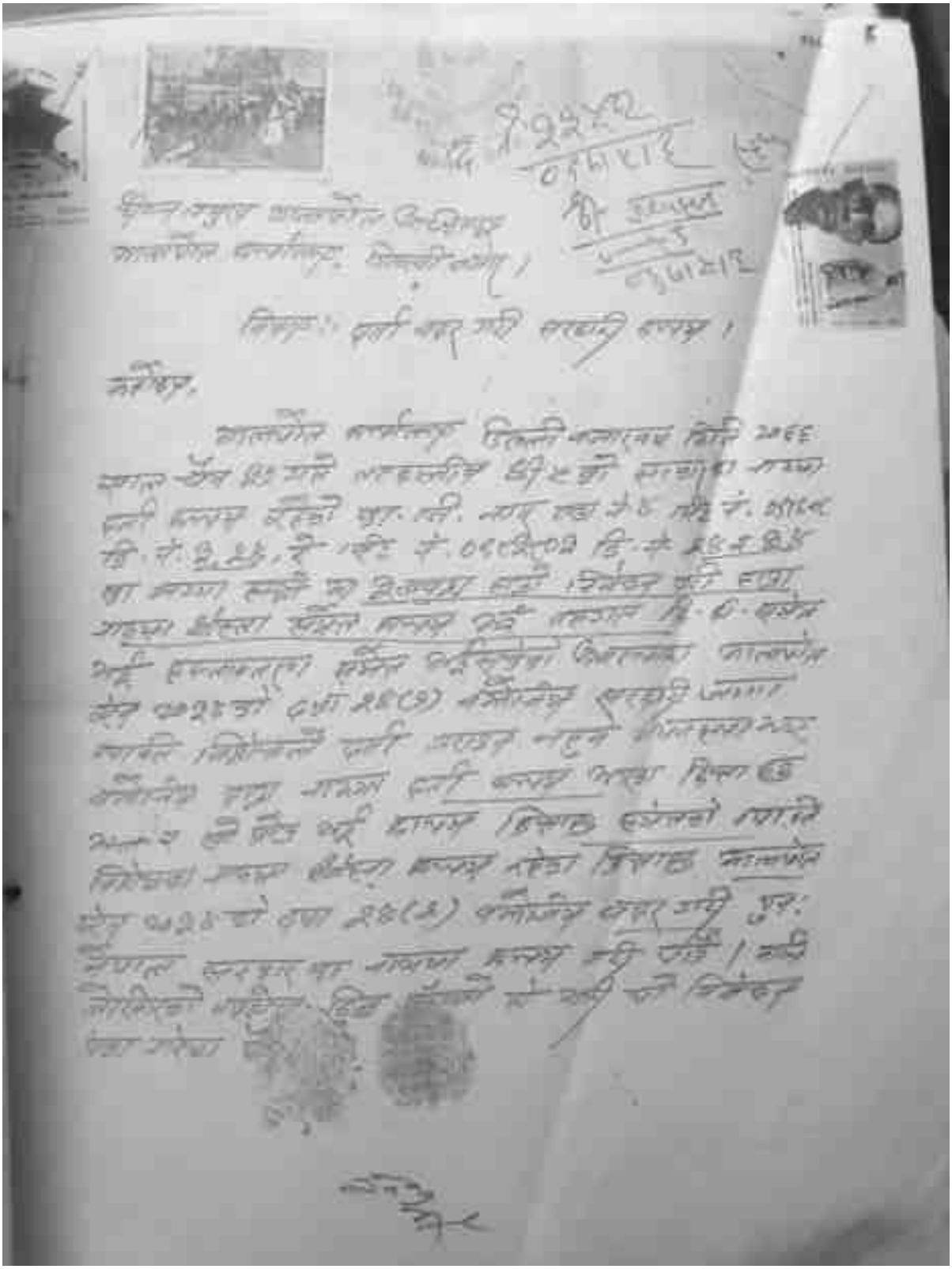

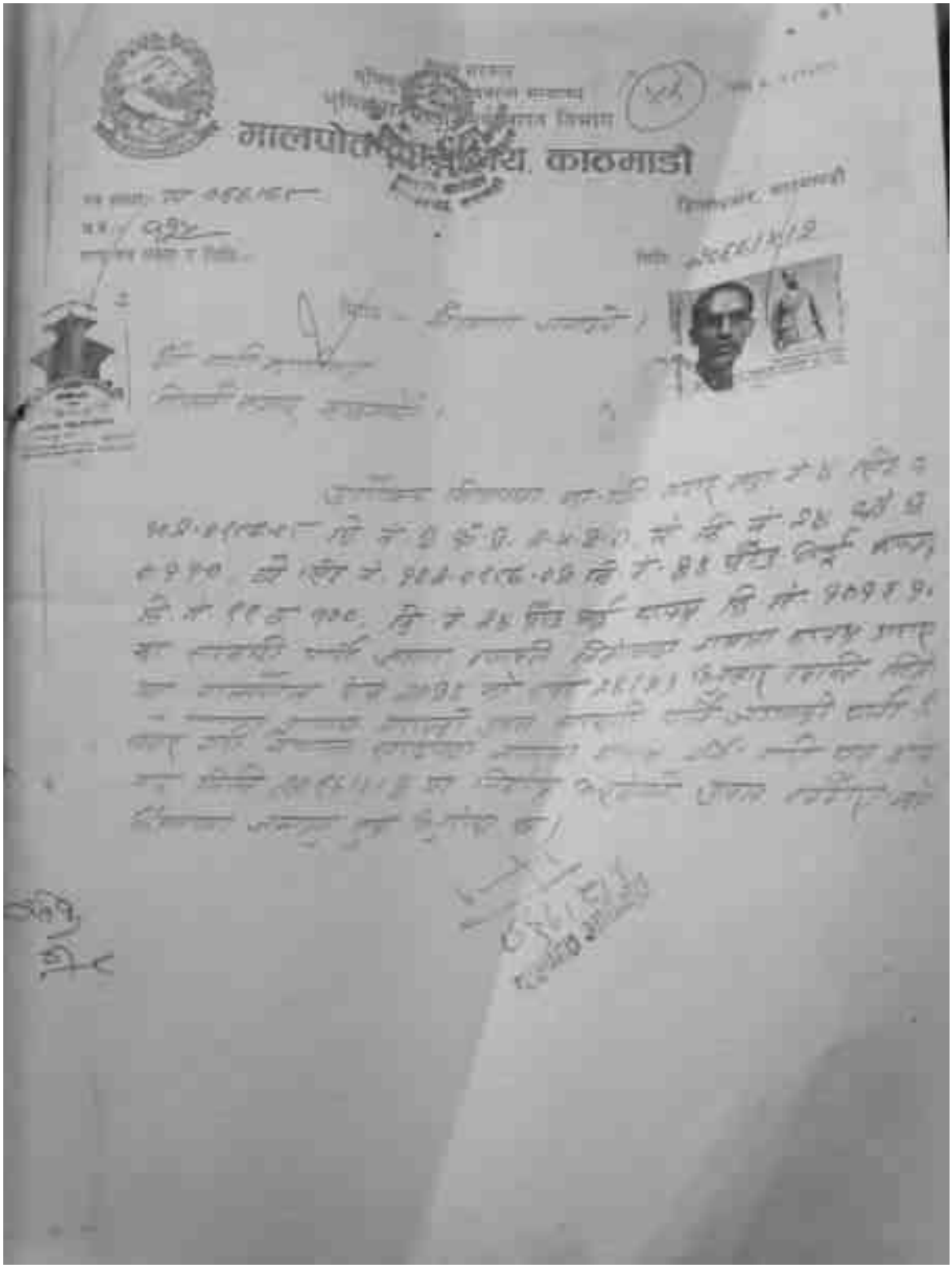
मालपोत कार्यालय, काठमाडौं

B. Minutes of Meeting

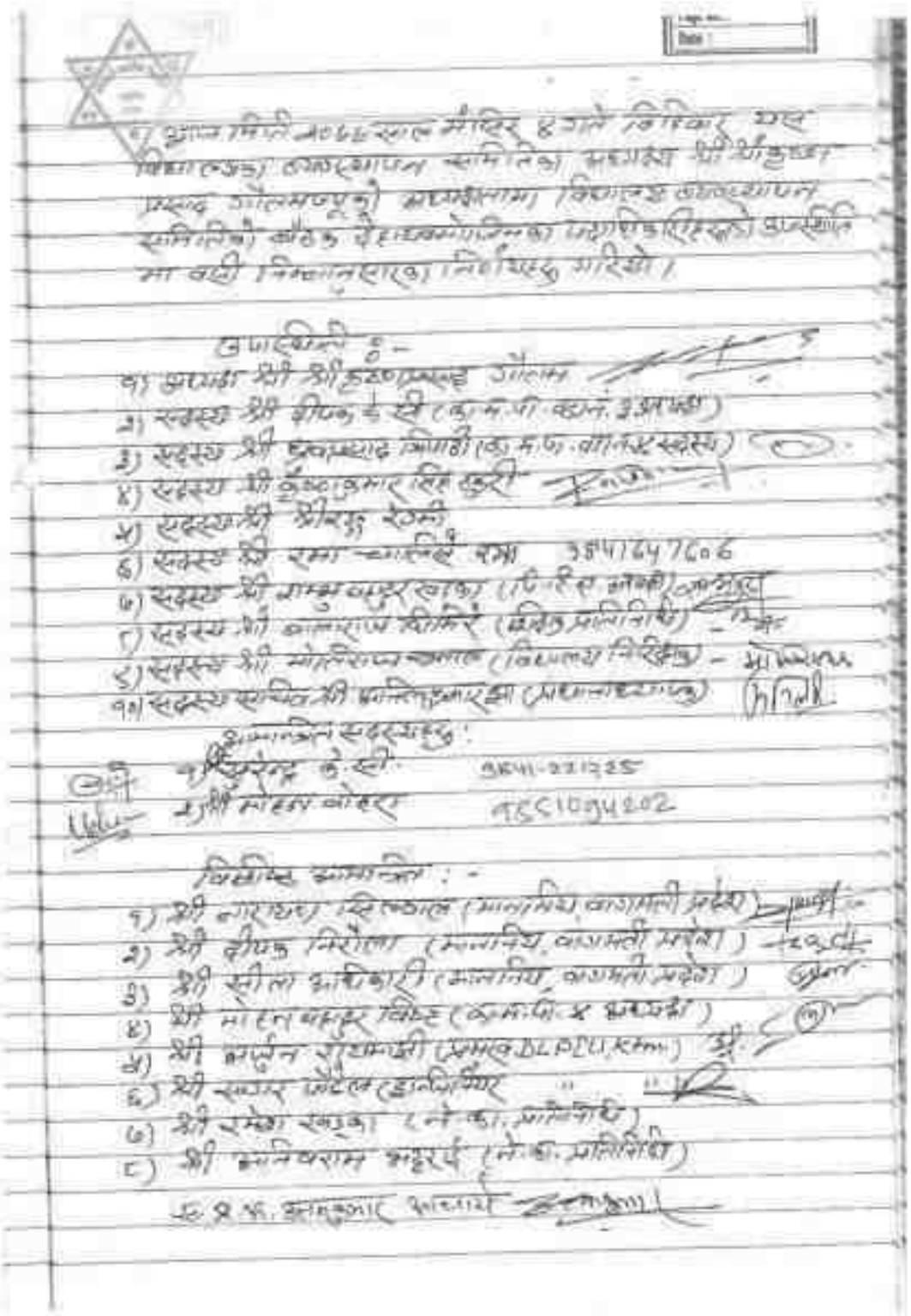

आज मिति २०६८ साल मंसिर ४ गते विद्यालय व्यवस्थापन समितिको अध्यक्ष श्री श्रीकृष्ण प्रसाद गौतमज्यूको अध्यक्षतामा विद्यालय व्यवस्थापन समितिको बैठक बैठकमा उपस्थित सदस्यहरूको उपस्थिति मा बसी निम्नानुसारका निर्णयहरू गरिएको ।

उपस्थिति :-

१) अध्यक्ष श्री श्रीकृष्णप्रसाद गौतम
२) सदस्य श्री दीपक के.सी (का.म.पा. वडा नं. ३ प्रतिनिधि)
३) सदस्य श्री ध्रुवप्रसाद भिमारी (का.म.पा. वातावरण स्वास्थ्य)
४) सदस्य श्री कृष्णकुमार सिंह कुँवर
५) सदस्य श्री श्रीमती रेमी
६) सदस्य श्री रमा चालिसे रमा 9841647606
७) सदस्य श्री शम्भु बहादुर खाका (टि.ई.स. प्रतिनिधि)
८) सदस्य श्री बालराम पौडेल (शिक्षक प्रतिनिधि)
९) सदस्य श्री मोतिराम खनाल (विद्यालय निरीक्षक)
१०) सदस्य सचिव श्री धनिराम आचार्य (प्रधानाध्यापक)

आमन्त्रित सदस्यहरू :

१) श्री सुरेन्द्र के.सी. 9841-221225
२) श्री मोहन बोहरा 9851094202

विशेष आमन्त्रित :-

१) श्री नारायण सिलवाल (माननीय वडासभा सदस्य)
२) श्री दीपक निरौला (माननीय वडासभा सदस्य)
३) श्री सीता अधिकारी (माननीय वडासभा सदस्य)
४) श्री मोहन बहादुर विष्ट (का.म.पा. ४ अध्यक्ष)
५) श्री अर्जुन गुरुङ्गी (प्रमुख DLPCU, रेमा)
६) श्री रमेश पौडेल (इन्जिनियर)
७) श्री रमेश खड्का (ने.का. प्रतिनिधि)
८) श्री धनिराम अधिकारी (ने.का. प्रतिनिधि)

के.के. कुमार आचार्य

प्रस्तावहरू:

१) विद्यालय निर्माणको लागी जग्गा उपलब्ध गराउने र आवश्यक सहयोग गर्ने सम्बन्धमा –

२) विद्यालयको जग्गाको चारकिल्ला खुलाउने सम्बन्धमा –

३) निर्माणबाट निस्केका ढुङ्गा, गिट्टी, फलाम आदिको व्यवस्थित बेचबिखन गर्ने सम्बन्धमा –

४) T L C आवश्यक भएको ठाउँको आवश्यक कागज T L C निर्माण गर्ने स्थान, योजनाको तथा उक्त जग्गाको भोगाधिकार सम्बन्धमा –

५) विद्यालय कम्पाउन्डको वरिपरि रहेका सार्वजनिक बाटोको चौडा गर्नेबारे योजना बनाई, उक्त सडकको क्षेत्राधिकार तथा सडकले जग्गा विद्यालयको जग्गा अधिकरण हुने सम्बन्धमा –

६) निर्माण सामाग्री राख्न उचित स्थानको उपलब्ध सम्बन्धमा –

७) विद्यालय निर्माणको लागि निर्माण सामग्री ढुवानीबाट रहने असुविधा, भवाद् अथवा जग्गा अधिग्रहण गराउने सम्बन्धमा –

८) विद्यालय निर्माणबाट धार्मिक, सांस्कृतिक सम्पदा आदिको प्रत्यक्ष वा अप्रत्यक्ष क्षयमा असर हुने सम्बन्धमा –

९) विद्यालय निर्माणबाट पूर्वाधार हानी अथवा वातावरणीय क्षयमा असर हुने सम्बन्धमा –

१०) व्यवसायिक ढुङ्गाकोबारे विद्यालय वरिपरि रहेका जोखिमपूर्ण क्षेत्रहरुको सम्बन्धमा –

११) प्रस्तावित विद्यालय निर्माण स्थल व्यवस्थापन समितिबाट सर्वसम्मत सिफारिश गरिएको सम्बन्धमा –

१२) विद्यालय सञ्चालन सम्बन्धी कार्यक्रम व्यवस्थापन –

१३) पि. डि. ए. गठन सम्बन्धमा –

१४) कक्षा ११ र १२ को वार्षिक परीक्षा सम्बन्धमा –

१५) विविध –

निर्णयहरु :-

निर्णय नं. १) प्रस्ताव नं. ३ उपर छलफल गर्दा विद्यालय निर्माण का लागि जग्गा उपलब्ध गराउने र आवश्यक सहयोग गर्ने सम्बन्धमा सम्बन्धित का.मा.वा.नं. ४ र तालुक कार्यालयमा अनुरोध गरी जग्गा उपलब्ध गराउने निर्णय गरिएको ।

निर्णय नं. २) प्रस्ताव नं. २, ४, ६, ८, ९ र १० सम्बन्धमा छलफल गर्दा का.मा.वा.नं. ४ कार्यालय तथा चार किल्ला सिफारिस का लागि अन्य आवश्यक सिफारिस र सहमति लिने निर्णय गरिएको ।

निर्णय नं. ३) प्रस्ताव नं. १०को प्रस्तावित विद्यालय निर्माण स्थल व्यवस्थापन समितिबाट सर्वसम्मत सिफारिस गरिएको निर्णय गरिएको ।

निर्णय नं. ४) प्रस्ताव नं. १३ उपर छलफल गर्दा स्थानीय सरकारको निर्देशन अनुसार विद्यालय संचालन सम्बन्धी कार्यढाँचा २०७८ लाई अगाडि बढाउने निर्णय गरिएको ।

निर्णय नं. ५) प्रस्ताव नं. १४ उपर छलफल गर्दा जिनिएस्ट लाल मोहर भएको हो कि मोहर नभएको एम कक्षा बस र कक्षा ५ को परीक्षा संचालन गर्ने सम्बन्धमा प्रश्न पत्र जानकारी दिइयो ।

निर्णय नं. ६) प्रस्ताव नं. १५ उपर छलफल गर्दा विद्यालय मा पि.टि.ए को स्थान रिक्त भई रहेको हुँदा उक्त गाउँपालिका कोविड वडको माहामारी बाट बचे सहज कार्यान्वयन प्रक्रिया अगाडि बढाउने निर्णय गरिएको ।

काठमाडौं महानगरपालिका

४ नं. वडा कार्यालय

चण्डोल, काठमाडौं, ३-क, प्रदेश, नेपाल

च.नं.- ०६६/०६८-२-६-१६
फ.नं.- ४/५५२

२०७४।८।७

श्री जिल्ला आपोजना कार्यान्वयन इकाई
काठमाडौं ।

विषय– सिफारिस सम्बन्धमा ।

उपरोक्त सम्बन्धमा यस वडास्थित तहाँ विद्यालयले पेश गरेको निवेदन अनुसार विद्यालयले हाल भोगचलन गरिरहेको जग्गाको विषयमा तपशिल बमोजिम सिफारिसमाथ अनुरोध गरिन्छ ।

तपशिल

१) चारकिल्ला

पूर्व– बाटो
पश्चिम– १० फिटे बाटो
उत्तर– बाटो
दक्षिण– सिट नं. १८७-०७

१) उक्त जग्गाको वरिपरि बाटो, सडक आदिको चौडा गर्न बाधी पीजय नरहेको ।
२) विद्यालय निर्माणघाट धार्मिक, सांस्कृतिक सम्पदा आदिको प्रत्यक्ष वा प्रत्यक्ष रुपमा असर हुने सम्बन्धमा । (जस्तै:– मन्दिर, गुठीको जग्गा, दिवाली लाग्ने धार्मिक स्थल, घर पिपल, चौतारी आदि नभएको ।
३) विद्यालय निर्माणघाट पूर्वाधारहरुमा प्रत्यक्ष वा अप्रत्यक्ष रुपमा असर हुने सम्बन्धमा (पूर्वाधारहरु जस्तै: विद्यालय हाता भुँदै हाइटेन्सन लाइन, सार्वजनिक धन, सार्वजनिक खानेपानीको मूल वा शाखा पाइप लाइन, टेलिफोनको लाइन, टेलिफोनको टावर स्थापना, समुदायको आवत जावत गर्ने चलन चलतीको बाटो, कुलो आदि नभएको ।
४) वातावरणीय दृष्टि ले विद्यालय वरिपरि रहेका जोखिम पूर्ण क्षेत्रहरु (जस्तै:– वन, पहिरो, नदि, संरक्षित क्षेत्र आदि नभएको ।

(मोहन बहादुर बिष्ट)
वडा अध्यक्ष

बागबजार, काठमाडौं, नेपाल, । फोन नं.: ४४३५२२६, ४४३५०६२
Email: ward4@Kathmandu.gov.np, kmcmayor@mos.com.np, Website: www.kathmandu.gov.np

C. Students Details

श्री बाँसबारी माध्यमिक विद्यालय
BANSBARI SECONDARY SCHOOL
महाराजगञ्ज,बाँसबारी,काठमाडौं
Maharajgunj, Bansbari, Kathmandu

पत्र संख्या २०७७/७८
चलानी नं.

मिति : २०७७/०८/०३

विषय : कक्षा गत रुपमा शैक्षिक सत्र २०७६ को विद्यार्थीको वर्गीकृत विवरण ।

श्रीमान् प्रमुखज्यू,
जिल्ला समन्वय कार्यालय इलाका (जिला)
काठमाडौं ।

कक्षा	विद्यार्थीको लिंग, जातजाती वर्गीकृत संख्यात्मक विवरण									अपाङ्गता भएका विद्यार्थीको संख्यात्मक विवरण	
	दलित		जनजाती		अन्य		जम्मा		कुल जम्मा		
	छात्रा	छात्र	छात्रा	छात्र	छात्रा	छात्र	छात्रा	छात्र		छात्रा	छात्र
शिशु के जी	१	०	१३	१२	०	४	२१	१६	३७	०	०
१	१	२	१२	२४	९	१	२२	३७	५९	०	०
२	३	३	१६	१८	६	४	२४	२२	४६	०	०
३	०	१	१७	१३	९	१३	२६	३७	६३	०	०
४	२	२	१४	२३	४	९	२०	३४	५४	०	०
५	१	३	१४	१८	१३	९	२८	३०	५८	०	०
६	१	०	२३	२२	१२	११	३६	३४	७०	०	०
७	४	१	१६	१८	१२	११	३२	३०	६२	०	१
८	१	१	२५	१७	९	१२	३५	३०	६५	०	१
९	१	४	२२	१४	९	१४	३२	३३	६४	०	०
१०	१	०	१४	१३	३	९	२०	२४	४४	०	०
११	३	०	१९	२२	१७	१०	४१	३२	७३	०	०
१२	२	१	१८	१३	६	८	२६	२२	४८	०	०
जम्मा	२३	१८	२२२	२२९	११८	११४	३६३	३६२	७२५	०	२
छात्रा+छात्र	४१		४५१		२३२		७२५			२	

अनिलकुमार मल्ल
प्रधानाध्यापक

प्रधानाध्यापक

D. Teacher's Detail

श्री बाँसबारी माध्यमिक विद्यालय
BANSBARI SECONDARY SCHOOL
महाराजगञ्ज,बनसारी,काठमाडौं
Maharajgunj, Bansbari, Kathmandu

पत्र संख्या २०७७/७८
चलानी नं.

मिति : २०७७/०८/०६

विषय : शिक्षक, शिक्षिका र कार्यालय कर्मचारीको विवरण ।

श्रीमान् प्रमुखज्यू,
जिल्ला समन्वय समिति काठमाडौं
काठमाडौं ।

क्र.सं.	शिक्षक, शिक्षिकाको नाम	शिक्षक, शिक्षिकाको व्यक्तिगत विवरण					कैफियत
		लिंग (✓ मात्र गर्नुहोस्)		जात जातीको विवरण (✓ मात्र लगाउनुहोस्)			
		महिला	पुरुष	दलित	जनजाती	अन्य	
१	प्र.अ.[illegible]कुमार [illegible]		✓			✓	
२	शि. [illegible]	✓				✓	
३	शि. [illegible]		✓			✓	
४	शि. [illegible]		✓		✓		
५	शि. [illegible]		✓			✓	
६	शि. [illegible]		✓			✓	
७	शि. [illegible]		✓			✓	
८	स.प्र.अ. [illegible]		✓			✓	
९	शि. [illegible]		✓			✓	
१०	शि. [illegible]		✓			✓	
११	शि. [illegible]	✓				✓	
१२	शि. [illegible]	✓				✓	
१३	शि. [illegible]	✓				✓	
१४	शि. [illegible]	✓				✓	
१५	शि. [illegible]	✓				✓	
१६	शि. [illegible]	✓				✓	
१७	शि. [illegible]	✓				✓	
१८	शि. [illegible]	✓				✓	
१९	स.प्र.अ. [illegible]		✓			✓	
२०	शि. [illegible]	✓				✓	

[illegible]कुमार [illegible]
प्रधानाध्यापक

श्री बाँसबारी माध्यमिक विद्यालय
BANSBARI SECONDARY SCHOOL

महाराजगञ्ज,बाँसबारी,काठमाडौं
Maharajgunj, Bansbari, Kathmandu

पत्र संख्या २०७७/७८
चलानी नं.

मिति : २०७७/०८/०३

विषय : शिक्षक, शिक्षिका र कार्यालय कर्मचारीको विवरण ।

क्र.सं.	शिक्षक, शिक्षिकाको नाम	शिक्षक, शिक्षिकाको अभिलेख विवरण					कैफियत
		लिंग (✓ मात्र गाउने)		केन्द्र आर्जित विवरण (✓ मात्र लगाउने)			
		महिला	पुरुष	दलित	जनजाति	अन्य	
२१	शि. मिठु कुमारी तिमिल्सीना आचार्य	✓				✓	
२२	शि. केदार लामिछाने		✓			✓	
२३	शि. अनिता तिमिले	✓				✓	
२४	शि. बिमला रेग्मी	✓				✓	
२५	शि. सरिता लामिछाने	✓				✓	

विद्यालयमा कार्यरत शिक्षक, शिक्षिका र इलाकाका कर्मचारीको संख्यात्मक विवरण :

जम्मा शिक्षिका संख्या (१)	जम्मा शिक्षक संख्या (२)	इलाकाका र अन्य कर्मचारी जम्मा महिला संख्या (३)	इलाकाका र अन्य कर्मचारी जम्मा पुरुष संख्या (४)	जम्मा महिला संख्या (१+३)	जम्मा पुरुष संख्या (२+४)	कुल संख्या (१+२+३+४)
१४	११	२	६	१६	१४	३०

अमिलकुमार भा
प्रधानाध्यापक

E. Community Demographic status

श्री बाँसबारी माध्यमिक विद्यालय
BANSBARI SECONDARY SCHOOL
महाराजगञ्ज, बाँसबारी, काठमाडौं
Maharajgunj, Bansbari, Kathmandu

विद्यालय कोड नं. [illegible]
फोन नं. ४०१[illegible]

पत्र संख्या २०७७/७८
चलानी नं.

मिति : २०७७/०८/०३

Email: [illegible]

विषय : विद्यालयलाई पायक पर्ने समुदाय/गाँउ/टोलको विवरण ।

श्रीमान प्रमुखज्यू,
जिल्ला समन्वय कार्यान्वयन इकाई (जिला)
काठमाडौं ।

४ समुदायको सामाजिक वस्तुस्थिती
विद्यालयलाई पायक पर्ने समुदाय/गाँउ/टोलको विवरण

क.नं.	विद्यालयलाई पायक पर्ने समुदाय/गाँउ/टोलको नामहरु	का.म.पा./न.पा.	वडा नं.	समुदाय गाँउ/टोलमा रहेका घरधुरी संख्या (जनजाती)		विद्यालय भन्दाको जनजाती दुरी (एकतर्फी)	बसोबास गर्ने मूख्य जाती/समुदाय (दलित, जनजाती, अन्य)
१	बाँसबारी	का.म.पा	३	दलित	१००	१ कि.मि	जनजाती
				जनजाती	३००		
				अन्य	२००		
२	महाराजगञ्ज	का.म.पा	३	दलित	१५०	२ कि.मि	जनजाती
				जनजाती	२००		
				अन्य	२००		
३	भोटाहिटी	का.म.पा	७, ८	दलित	३०	२ कि.मि	जनजाति
				जनजाती	२३०		
				अन्य	२००		
४	लोकसाल	का.म.पा	४	दलित	३०	१ कि.मि	अन्य
				जनजाती	३००		
				अन्य	३३०		
५	जयडीला	का.म.पा	४	दलित	३०	२ कि.मि	अन्य
				जनजाती	२००		
				अन्य	३५०		
६	एकतावस्ती	का.म.पा		दलित	४०	२ कि.मि	अन्य
				जनजाती	२५०		
				अन्य	३५०		
७	धापासी	टी.न.पा	३,४	दलित	१४०	३ कि.मि	अन्य
				जनजाती	२३०		
				अन्य	३००		

मनिलकुमार का
प्रधानाध्यापक

प्रधानाध्यापक

F. Filled questionnaire and meeting minute for the operation of school and minutes of teacher/parent committee

प्याकेज - १ (काठमाडौं भ्याली प्याकेज)

आवश्यक विवरण तथा सुचनाहरु

विद्यालयको नाम : बसिबारी माध्यमिक विद्यालय

गाउँपालिका / नगरपालिका : काठमाडौं महानगरपालिका

वडा नं. : ४ टोल : महाराजगन्ज, बसिबारी

जम्मा विद्यार्थी संख्या : ७०३

अनिलकुमार झा
प्रधानाध्यापक
9851186441

पेश गर्नुपर्ने सूचना तथा विवरण :

१) हाल संचालन भइरहेको स्थान र प्रस्तावित विद्यालय बनाउने स्थानको दुरी कती छ ?

मिटर : ३०० किलोमिटर :

२) बाटो कस्तो छ ?

कच्चि : पक्की : ✓ गोरेटो : मोटर बाटो :

३) यदि मोटरबाटो भए नियमित रुपमा मोटर (सार्वजनीक यातायात) चल्दछन् ?

चल्दछन् : चल्दैनन् : ✓

४) विद्यालयको विद्यमान भौतिक संरचना अवस्था बारे :

क) जम्मा भवन संख्या : ३ क्षतिग्रस्त भत्काउनुपर्ने भवन संख्या : २

मर्मत तथा रेट्रोफिटिङ्ग गर्नुपर्ने भवन संख्या : १

ख) जम्मा कोठा संख्या : २७ प्रति कोठा विद्यार्थी अट्ने क्षमता संख्या : ४०

कक्षा संचालन कोठा संख्या : १३ कार्यालय प्रयोजनको लागि कोठा संख्या : ४

ल्याब/कम्प्युटर प्रयोगशाला : ४ स्टोर : १ पानी कोठा : १

लाइब्रेरी : १ हल : १

ग) हाल कति कक्षा सम्म संचालन हुँदै आएको छ : १२

५) प्रस्तावित नयाँ बन्ने विद्यालयमा कुन कुन कक्षा संचालन गर्ने लक्ष्य छ ? कक्षा शिशु – कक्षा १०

६) प्रस्तावित नयाँ बन्ने भवनमा पढाउने शिक्षक र हाल संचालन भइरहेको विद्यालय भवनमा पढाउने शिक्षक अलग अलग हुने हो वा एउटै ?

अलग अलग : ☑ एउटै : ☐

केही शिक्षकलेमात्र दुवैतिर कक्षा संचालन गर्नुपर्ने हुन्छ : ☐

७) नयाँ प्रस्तावित भवनमा पढ्ने विद्यार्थीहरु हाल संचालन भइरहेको विद्यालय भवनमा आउनु पर्दछ ?

पर्दछ : ☐ पर्दैन : ☑

बेला बखत मात्र केही विद्यार्थी आउनुपर्दछ : ☐

यदि आउनु पर्दछ भने कुन प्रयोजनको लागि ? र त्यसको आवगमनको व्यवस्थापन कसरी गर्नु हुन्छ ? उल्लेख गर्नुहोस ।

८) प्रस्तावित नयाँ भवन हाल विद्यालय संचाल भइरहेको स्थान भन्दा अलगै स्थानमा बनाउनुपर्ने कारणहरु के के हुन् ? अलगै पानमा बुँदागत रुमा उल्लेख गर्नुहोस् ।

क) कक्षा कोठाको अभाव टार्न ।

ख) हालको ठाउँ साँघुरो रहेको (लालपुर्जामा ५ रोपनी १२ आना भएपनि क्रिल्डमा कम रहेको)

ग) र बढा भवनमा रेट्रोफिटिङ्ग गर्न नसकिने अवस्था ।

घ) प्रस्तावित जग्गा ५ रोपनी ७ आना भन्दा बढी रहेको ।

ङ) पढाइको लागि शान्त ठाँउ रहेको ।

च) विद्यार्थीको चापलाई धान्न सक्ने ।

छ) सेनसन छुट्याई पढाउदा शैक्षिक उपलब्धि बढ्ने ।

ज) हाल चोकमा रहेको विद्यालयमा दुर्घटनाको डर पनि प्रस्तावितमा नरहने

९) नयाँ स्थामा विद्यालय बनाउँदा त्यस वाट शिक्षक तथा विद्यार्थीहरुको आवगमन र पठनपाठनमा पार्ने नकारात्मक प्रभावहरु के के हुन् ? अलगै पानमा बुँदागत रुमा उल्लेख गर्नुहोस्

- नयाँ स्थानमा विद्यालय बनाउदा त्यसबाट शिक्षक तथा विद्यार्थीहरुको आवगमन र पठनपाठनमा कुनै नकारात्मक प्रभावहरु पर्दैन ।

अनिलकुमार [illegible]
प्रधानाध्यापक
9851186441

१०) नयाँ स्थानमा विद्यालय भवन बनाउँदा हुने फाइदा, सकारात्मक प्रभाव र सबल पक्षहरु के के हुन् ?

तल्लो पानमा बुँदागत रुमा उल्लेख गर्नुहोस् ।

क) क्षेत्रफलमा ४ गुणा भन्दा बढिले वृद्धि हुने ।

ख) कक्षा कोठाको आकार फराकिलो हुने ।

ग) सेक्सन छुट्याउन सकिने ।

घ) व्यवस्थित शौचालयको व्यवस्थापन हुने ।

ङ) गाडीहरुको ध्वनी प्रदुषण नहुने ।

च) दुर्घटनको सम्भाव्यता अतिक्रम हुने ।

छ) ठाउँ फराकिलो भएमा शारिरीक विकासका लागि खेलकुद जस्ता क्रियाकलाप संचालन गर्न सहज हुने ।

ज) एसेम्बली गराउन सहज हुने ।

११) जिवीकोपार्जन सम्बन्धि :-

क) हाल संचालन भइरहेको विद्यालय हाता भित्र कुनै निजी वा सार्वजनिक पसल / व्यवसाय संचालन

छन् ? छन् : ✓ छैनन् :

अ) व्यवसाय संचालन गर्नेको नाम : एकराम आलम

व्यवसायको प्रकृति : गोदाम जम्मा लगानी : २ लाख

मासिक अनुमानित खर्च : ७,५००/- खर्च कटाएर वार्षिक आम्दानी : ३ लाख

व्यवसाय संचालन बापत विद्यालयले लिने भाडा : मासिक : ६ हजार

आ) व्यवसाय संचालन गर्नेको नाम : _____

व्यवसायको प्रकृति : Cosmetic तथा जनरल स्टोर जम्मा लगानी : ४ लाख

मासिक अनुमानित खर्च : ८,०००/- खर्च कटाएर वार्षिक आम्दानी : ३ लाख

व्यवसाय संचालन बापत विद्यालयले लिने भाडा : मासिक : ६ हजार

अनिलकुमार झा
प्रधानाध्यापक
9851186441

ङ) व्यवसाय संचालन गर्नेको नाम : गणेश अधिकारी

व्यवसायको प्रकृति : चिया खाजा पसल जम्मा लगानी : १ लाख

मासिक अनुमानित खर्च : ८,०००/- खर्च कटाएर वार्षिक आम्दानी : २ लाख ४० हजार

व्यवसाय संचालन बापत विद्यालयले लिने भाडा : मासिक : ६ हजार

ङ) व्यवसाय संचालन गर्नेको नाम : पम्फा राई

व्यवसायको प्रकृति : गिफ्ट पसल जम्मा लगानी : ३ लाख

मासिक अनुमानित खर्च : ८,३००/- खर्च कटाएर वार्षिक आम्दानी : ३ लाख

व्यवसाय संचालन बापत विद्यालयले लिने भाडा : मासिक : ६ हजार

च) व्यवसाय संचालन गर्नेको नाम : नारायण अधिकारी

व्यवसायको प्रकृति : चिया पसल जम्मा लगानी : १ लाख

मासिक अनुमानित खर्च : ६,०००/- खर्च कटाएर वार्षिक आम्दानी : १ लाख ८० हजार

व्यवसाय संचालन बापत विद्यालयले लिने भाडा : मासिक : ५ हजार

बारे प्रत्यक व्यवसायीको अलग्गै पानामा उल्लेख गर्नुहोस् ।

१२) यदि विद्यालय हाता भित्र व्यवसाय संचालन भएको भए प्रस्तावित विद्यालय भवनमा जाने विद्यार्थीहरुका कारण हाल संचालनमा रहेका व्यवसायीहरुको आम्दानी तथा जीविकोपार्जनमा के कस्तो नकारात्मक पर्दछ ? अलग्गै पानामा बुँदागत रुपमा उल्लेख गर्नुहोस् ।

- प्रस्तावित विद्यालय भवनमा जाने विद्यीहरुका कारण हाल संचालनमा रहेका व्यवसायीहरुको आम्दानी तथा जीविकोपार्जनमा खासै नकारात्मक असर पर्दैन किनभने विद्यार्थीसँग सम्बन्धित खासै पसलहरु छैनन् ।

१३) उल्लेखित व्यवसायीहरुको जीविकोपार्जनमा पर्ने नकारात्मक असर / प्रभाव बारे उनीहरुको क्षतिपुर्ति वा व्यवस्थापन कसरी गर्नुहुन्छ ? अलग्गै पानामा बुँदागत रुपमा उल्लेख गर्नुहोस् ।

- व्यवसायीहरुको जीविकोपार्जनमा कुनै नकारात्मक असर पर्दैन ।

१४) यदि कुनै असर पर्दैन भने कसरी पर्दैन बुँदागत रुपमा अलग्गै पानामा उल्लेख गर्नुहोस् ।

- विद्यार्थीको लागि चाहिने आवश्यक सामग्री पाइने पसल नभएको ,
- धोकमा भएको पसल भाएकोले समुदायसँग सम्बन्धित सामग्री मात्र भएको ।

अनिलकुमार झा
प्रधानाध्यापक
9851186441

नोट :

१) बुँदा नं. १, २, ३, ४, ५, ६, ७, ११, १२, १३, र १४ मा उल्लेख गरिने विषयहरूलाई विद्यालय व्यवस्थापन समिति (SMC) बाट समेत निर्णय गरी निर्णयको प्रतिलिपि उपलब्ध गराउनुपर्ने ।

२) बुँदा नं. ८, ९ र १० मा उल्लेख गरिने विषयलाई Parents Teachers Association (PTA) बाट निर्णय गरी निर्णयको प्रतिलिपि उपलब्ध गराउनुपर्ने ।

३) यो फाराम तथा उपलब्ध गराउने सबै पानामा विद्यालयको छाप आधिकारिक व्यक्तिको नाम, दस्तखत र सम्पर्क नं. उल्लेख गर्नुपर्ने छ ।

अनिलकुमार झा
प्रधानाध्यापक

अनिलकुमार झा
प्रधानाध्यापक
9851186441

आज मिति २०६८ साल वैशाख २९ गते बुधबारको दिन यस बाँसबारी मा.वि. महाराजगञ्ज, बाँसबारीको वि.व्य.स.को अध्यक्ष श्री श्रीकृष्ण प्रसाद गौतम ज्यूको अध्यक्षतामा वि.व्य.स.को बैठक देहाय बमोजिमका पदाधिकारीहरूको उपस्थितिमा बसी निम्नानुसारको निर्णय गरियो ।

उपस्थिति :-

क्र.सं.	पद	नाम,थर	हस्ताक्षर
१.	अध्यक्ष	श्री श्रीकृष्ण प्रसाद गौतम	
२.	सदस्य	श्री दीपक के.सी.	
३.	"	श्री ध्रुव प्रसाद त्रिपाठी	
४.	"	श्री कृष्ण कुमार सिंह कुँवर	
५.	"	श्रीमती रञ्जु रेग्मी	
६.	"	श्री रमा चालिसे	
७.	"	श्री शम्भु बहादुर खड्का	
८.	"	श्री मोतीराज खनाल	
९.	"	श्री कालाराज घिमिरे	
१०.	सदस्य-सचिव	अनिलकुमार झा	
११.	प्रा.स.	श्री सुरेन्द्र के.सी.	
१२	"	श्री मोहन बोहरा	

प्रस्तावहरू :-

१.) जिल्ला आयोजना कार्यान्वयन इकाई (शिक्षा) डाँचाडीबाट माग भएको विवरण तथा सूचनाहरू सम्बन्धमा ।

२) विविध ।

क्रमशः

अनिलकुमार झा
प्रधानाध्यापक
9851186401

निर्णयहरू:

निर्णय नं. १:- प्रस्ताव नं. १ उपर छलफल गर्दा जिल्ला ड्रोयीसरा कार्यान्वयन इकाई (रिचा) काठमाडौंले मिति २०७८ वैशाख २८ गते मंगलवार पठाएको सूचना अभीलेखका फारामहरू भाग भएका आवश्यक विवरण तथा सूचनाहरूको बुँदा नं. १, २, ३, ४, ५, ६, ७, ११, १२, १३ र १४ मा उल्लेख गरिएका विषयवस्तुहरूलाई एकैही तयार गरिएको विवरण तथा सूचनाहरूलाई आज बसेको विद्यालय व्यवस्थापन समितिको बैठकबाट अनुमोदन गर्ने निर्णय गरियो।

निर्णय नं. २: प्रस्ताव नं. २ को विविध उपर कुनै छलफल गरिएन।

अनिलकुमार झा
प्रधानाध्यापक
9851186441

आज मिति २०६८ साल बैशाख ३० गते बुधबारका दिन यस बाडबरी आ.वि. शिक्षक अभिभावक संघका अध्यक्ष श्री रामबहादुर खड्का ज्यूको अध्यक्षतामा शिक्षक अभिभावक संघको पदाधिकारीज्यूहरूको बैठक बसी देहाय अनुसारको निर्णयहरू गरियो ।

उपस्थिति :-

क्र.सं.	पद	नाम, थर	हस्ताक्षर
१.	अध्यक्ष	श्री रामबहादुर खड्का	
२.	सदस्य	श्री विरेन्द्र प्र. गुप्ता	चन्द्रमाली
३.	सदस्य	श्री चन्द्रमोहन रोकका	
४.	सदस्य	श्रीसुनिता तामाङ्ग	
५.	"	श्रीअनिता गुरुङ्ग	अनिता
६.	"	श्री सपना शेठ	
७.	"	श्री फल्गुना खड्का	
८.	"	श्री माया पा. तामाङ्ग	
९.	"	श्री नारायणी तिमिल्सेना	
१०.	"	श्री रञ्जना पोखरेल	
११	सदस्य-सचिव	श्री अनिलकुमार झा	

प्रस्ताव :

१. जिल्ला आयोजना कार्यान्वयन इकाई (शिक्षा) काठमाण्डौबाट आए भएका विवरण तथा सुचनाहरु सम्बन्धमा

निर्णय :

प्रस्तावनं. १ उपर छलफल गर्दा जिल्ला आयोजना कार्यान्वयन इकाई (शिक्षा) काठमाण्डौले मिति २०६८ बैशाख २८ गते मंगलबार पठाएको सुचना अनौपचारिकका फारममा भएका आवश्यक विवरण तथा सुचनाहरुको बुँदा नं. ८, ९ र १० मा उल्लेख गरिएका विषयहरुलाई समेटि तयार गरिएको विवरण तथा सुचनाहरुलाई आज बसेको शिक्षक अभिभावक संघको बैठकबाट अनुमोदन गर्ने निर्णय गरियो ।

अनिलकुमार झा
प्रधानाध्यापक 9851186441

अनिता

G. Existing Site Plan

H. Proposed Master Plan

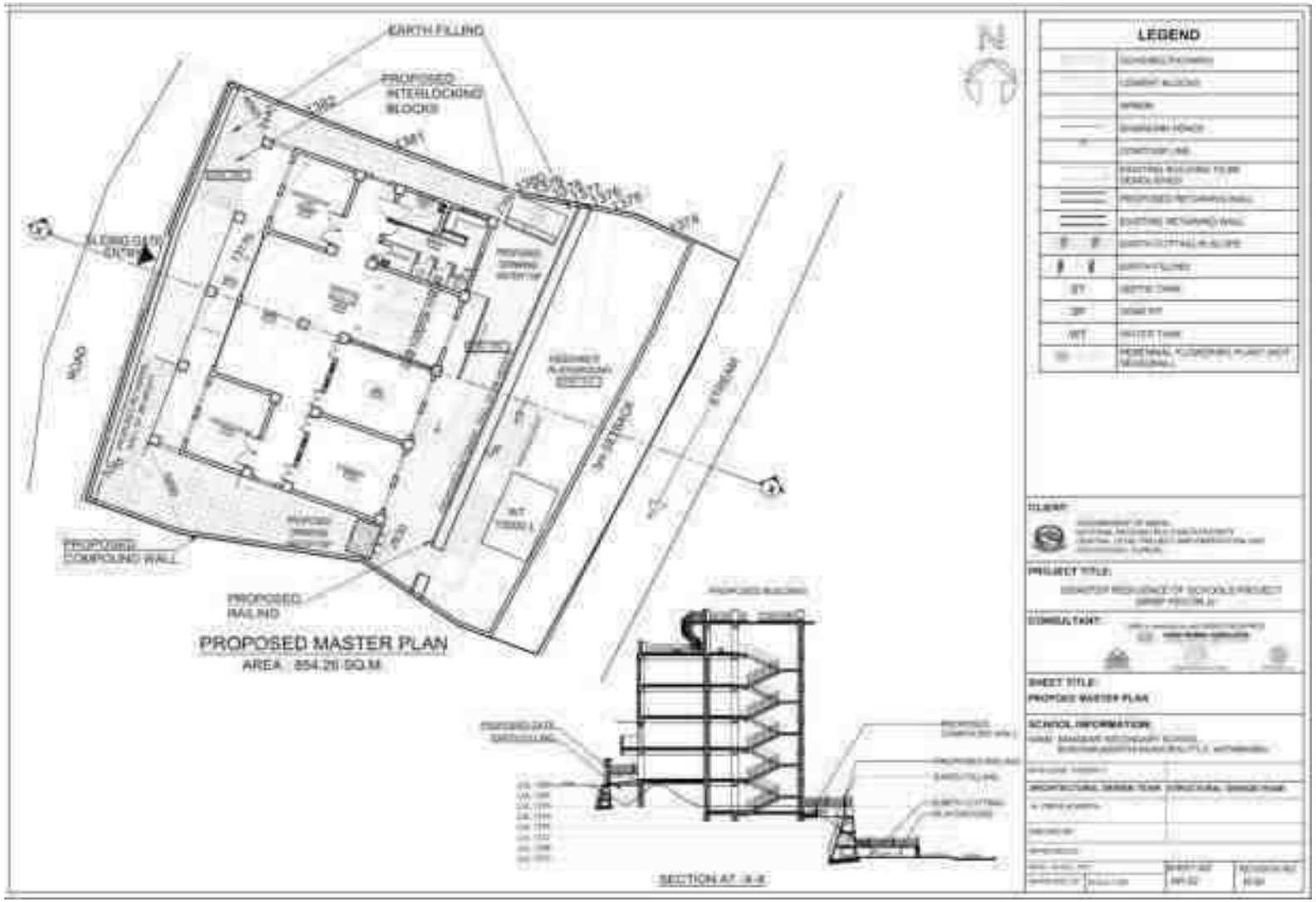

Annex 8: Vijaya Memorial Secondary School, Kathmandu

A. Details of the Land Availability, Requirements and Proposed Structures

Details	Area (sq. m.)	Remarks
Total area of land owned by school as per land ownership certificate.	3550.40	
Total area of Land within existing school boundary	3333.16	
Total area of land required as per master plan (sq. m.)	3333.16	
Total area of building proposed for retrofitting (sq. m.)	359.68	
Land ownership status of existing land (sq. m.)		
i) With Land ownership certificate	3550.40	
ii) User right with local government or owner agency approval	NA	
iii) Voluntary donation by private owner	NA	

B. Land ownership Certificate

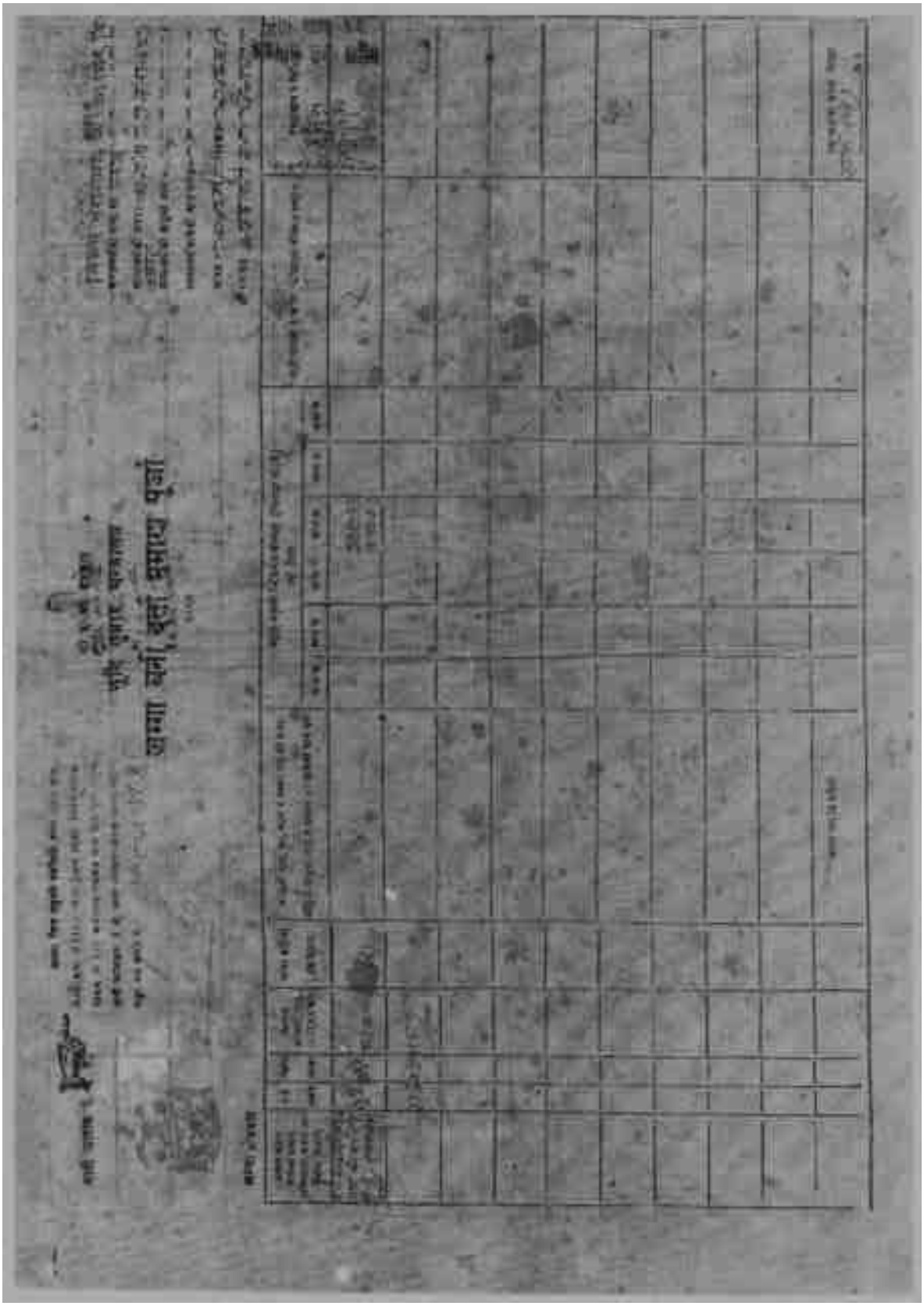

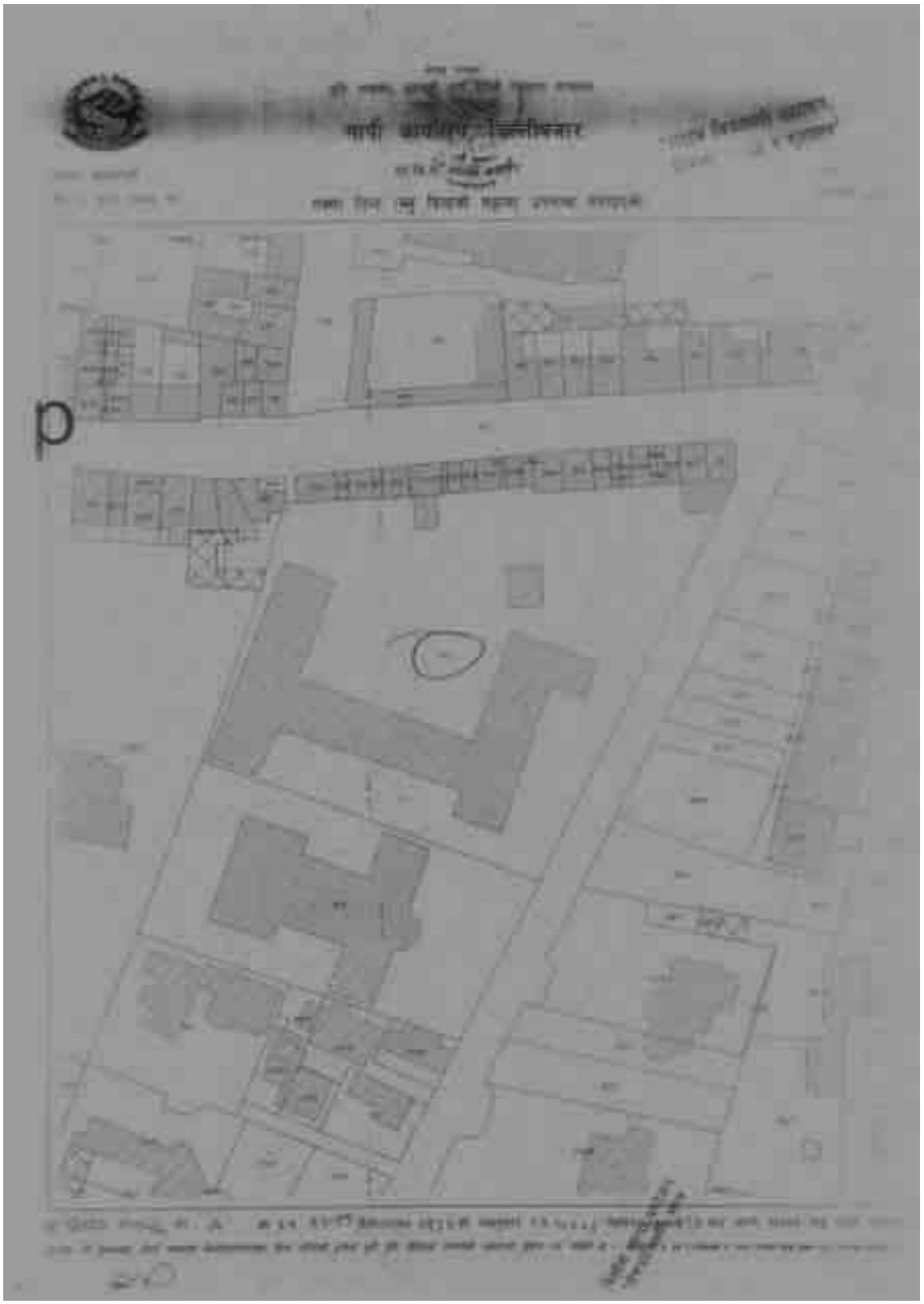

काठमाडौं महानगरपालिका

श्री महानगरपालिका कार्यालय

२९ नं वडा कार्यालय, डिल्लिबजार

बागमती प्रदेश, नेपाल

पत्र संख्या: ०७७/०७८
चलानी नं. २९५८६

मिति: २०७७/०८/०६

विषय: सिफारिस सम्बन्धमा ।

श्री जसलीन सम्बन्ध छ ।

उपरोक्त सम्बन्धमा विजय स्मारक उच्च मा.वि. प्रमाणपत्र विद्यालयको स्वामित्व रहेको जिल्ला ने ३१३ बग्गाको नक्सा बनौजिमको चारकिल्ला तपशिल बमोजिम भएको व्यहोरा प्रमाणित गरिन्छ ।

तपशिल

१. पूर्वमा काठिकाठाम मार्ग
२. पश्चिममा पद्मकन्या विद्यालय
३. उत्तरमा निजी स्वामित्वका घरहरु
४. दक्षिणमा सांस्कृतिक भवन

कृष्ण ढकाल
वडा अध्यक्ष
का.म.पा. २९ वडा कार्यालय

कृष्ण ढकाल
वडा अध्यक्ष

डिल्लीबजार, काठमाडौं, नेपाल, फोन नं. ४४१९१८९
E-mail: http://www.kathmandu.gov.np

C. Minutes of Meeting

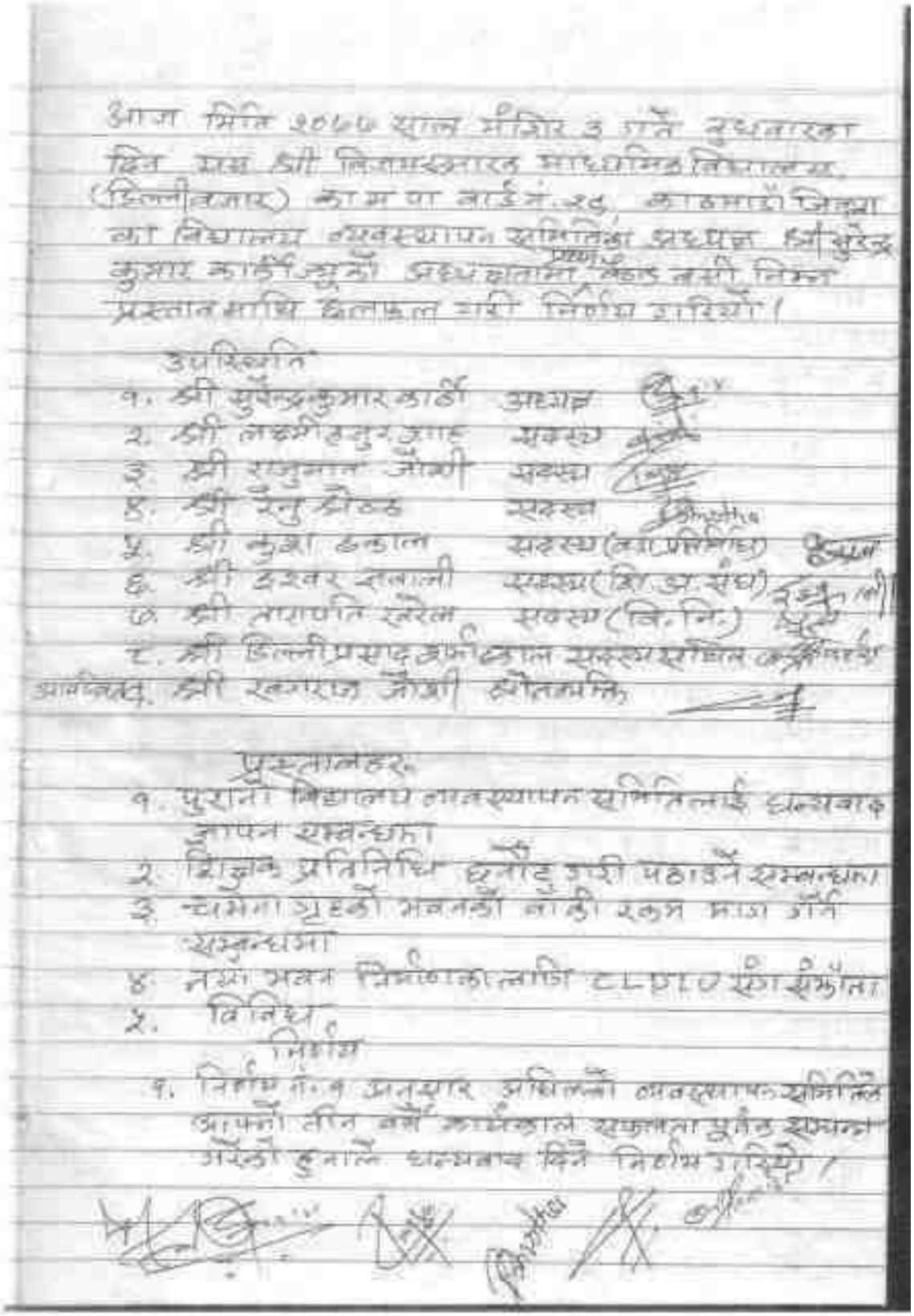

आज मिति २०६७ साल मंसिर ३ गते बुधवारका दिन श्री विद्यामन्दिर माध्यमिक विद्यालय, (डिल्लीबजार) का म.पा. वार्ड नं. २५, काठमाडौं जिल्ला का विद्यालय व्यवस्थापन समितिका अध्यक्ष श्री सुरेन्द्र कुमार कार्की ज्यूको अध्यक्षतामा बैठक बसी निम्न प्रस्तावमाथि छलफल गरी निर्णय गरियो।

उपस्थिति

१. श्री सुरेन्द्रकुमार कार्की अध्यक्ष
२. श्री लक्ष्मीबहादुर शाह सदस्य
३. श्री राजुमान जोशी सदस्य
४. श्री रेनु श्रेष्ठ सदस्य
५. श्री कुजा ढकाल सदस्य (वा.प्र.)
६. श्री ईश्वर दाताली सदस्य (शि.अ.संघ)
७. श्री नारायणी रनेल सदस्य (वि.नि.)
८. श्री डिल्लीप्रसाद अर्याल सदस्य सचिव

आमन्त्रित: श्री रत्नराज जोशी शैक्षणिक

प्रस्तावहरू

१. पुराना विद्यालय व्यवस्थापन समितिलाई धन्यवाद ज्ञापन सम्बन्धमा
२. शिक्षक प्रतिनिधि छनोट गरी पठाउने सम्बन्धमा
३. चामेना गृहको भवनको लोडी रकम माग गर्ने सम्बन्धमा
४. नया भवन निर्माणका लागि DLDP र्फा र्फाना
५. विविध

निर्णय

१. निर्णय नं. ५ अनुसार अघिल्लो व्यवस्थापन समितिले आफ्नो तीन वर्षे कार्यकाल सकाएता पनि हामीले आएको हुनाले धन्यवाद दिने निर्णय गरियो।

३. प्रस्ताव नं. २ माथि छलफल गर्दा दिएँ मन्दा दिई शिक्षक प्रतिनिधि चयन गरी पठाइन प्र.अ. लाई निर्देश गर्ने निर्णय गरियो।

३. चौतारीहरूको बाँकी भवन निर्माण सम्पन्न गर्ने प्रयोजनकालागि यस विद्यालयको हाता भित्र निर्माणाधिन चौतारीहरूको भवन सम्पन्न गर्न आवश्यक रकम प्रदेश सरकार, सामाजिक विकास मन्त्रालय सार्वजनिक निर्माण इकाई प्रदेश नं. ३ गजुरी (धादिङ) संग सम्झौता गर्न विद्यालय व्यवस्थापन समितिका अध्यक्ष श्री सुरेन्द्र कुमार कार्की र प्र.अ.लाई जिम्मेवारी दिने निर्णय गरियो।

४. प्रस्ताव नं. ४ उपर छलफल गर्दा विद्यालयको पूर्वपट्टी रहेको भवन वि.सं. २०७३ सालको वैशाख १२ गते र त्यसपछिका परकम्पहरूले प्रत्यक्षतः पुगेको र भूकम्प प्राविधिक टोलीको सिफारिशबाट राम्रो स्टीकर पारेको तर सोही भवनमा प्रशासनिक कार्यालय र कक्षा कोठाहरू सञ्चालन हुँदै आएकोमा समिति गरी सञ्चालन गर्दापनि जोखिम कायम रहेको अवस्थामा नयाँ भवन निर्माण गर्ने CLPIU/DLPIU संग सम्झौता गर्ने निर्णय गरियो। यसकालागि उक्त इकाइले प्रस्ताव गरेका विषयउपर छलफलगरी निम्न निर्णय गरियो—

क. यि यस विद्यालयको स्वामित्वमा रहेको उत्तरतर्फको खाली जग्गा उपलब्ध गराई आवश्यकता अनुसार सल्लाह/सहयोग गर्ने निर्णय गरियो।

ख. विद्यालयको स्वामित्वमा रहेको जग्गाको चार किल्ला खुलेको कागजमत सम्बन्धित निकायबाट लिई पेश गर्ने निर्णय समेत गरियो।

ग. भवन निर्माण गर्दा निकेला माटो, ढुङ्गा, फलामका छड़ा आदि निर्माण गर्ने कम्पनी/ ठेकेदारलाई नै व्यवस्थापन हुने गरी हाउ उपलब्ध गराइने निर्णय गरियो।

घ. भवन निर्माण सम्बन्धमा TLC आवश्यक पर्ने

ङ.) पहिले नै विद्यालय पूर्व र उत्तरपट्टी रहेको सडक विस्तार भै सकेको हुनाले तत्काल सडक विस्तार हुने र त्यसबाट विद्यालयको प्रवेश तथा त्यसबरपरको जोखिम हुने असर नपुग्ने निर्णय गरियो।

च) निर्माण सामग्री राख्नका लागि विद्यालय-भाता भित्र स्थान अभाव नहुने र त्यसको उचित सुरक्षा हुने सम्मत निर्णय गरियो।

छ) निर्माण सुलभीकरका लागि कामदार बस्नेगरी स्थानहरू/कोठाहरू रहेकोले कामदार आवासका लागि स्थान उपलब्ध गराइन सकिने निर्णय गरियो।

ज) विद्यालय भवन निर्माण गर्दा कुनै पनि धार्मिक, सांस्कृतिक सम्पदालाई प्रत्यक्ष असर पर्ने देखिंदैन।

झ) विद्यालय भवन निर्माण हुँदा कुनै पनि भौतिक पूर्वाधारहरू (विद्युत, टेलिफोन, खानेपानी आदि) लाई कुनै असर नपुग्ने देखिन्छ।

ञ) विद्यालय भवन निर्माण गर्दा वातावरणीय दृष्टिले जोखिम हुने कुनै पनि क्षेत्रहरू नरहेको।

ट) विद्यालय भवन निर्माण गर्ने सम्बन्धमा यस विद्यालय व्यवस्थापन समितिद्वारा सर्वसम्मत निर्णय गरियो।

काठमाडौं महानगरपालिका

३९ महानगरपालिका वडाकार्यालय

२९ नं वडा कार्यालय, डिल्लिबजार

बागमती प्रदेश, नेपाल

पत्र संख्या: ०७५/०७६

चलानी नं: २९/ ०७५

मिति: २०७६/०६/०६

विषय: सिफारिस सम्बन्धमा ।

श्री पूर्व निर्माण प्राधिकरण,
काठमाडौं ।

उपरोक्त सम्बन्धमा विजय स्मारक उच्च मा.वि.को स्वामित्व रहेको जिता नं ३१३ जग्गामा निर्माण गर्ने भारीको बकस्मी पूर्व र उत्तर तर्फको जग्गा सडक विस्तार गर्दा अतिक्रमणमा पर्ने, विद्यालय भवन निर्माण गर्दा वरपरको शान्तिपूर्ण सामुदायिक सम्बन्धलाई कुनै हानी नोक्सानी नहुने र बाटाको अवस्थालाम्बा बालकल्याण जोखिम नहुने र भौतिक पूर्वाधार समेतलाई कुनै असर नपर्ने देखिन आएको व्यहोरा सिफारिस गरिएछ ।

कुमार ढकाल
वडा अध्यक्ष
का.म.पा. २९ वडा कार्यालय

कुमार ढकाल
वडा अध्यक्ष

डिल्लीबजार, काठमाडौं, नेपाल, फोन नं. ४४१९७९
E-mail: , http://www.kathmandu.gov.np

D. Students details

कक्षा	विद्यार्थीको लिंग, जातजाती र अपाङ्गता संख्यात्मक विवरण										
	दलित		जनजाती		अपा		जम्मा		कुल जम्मा	[illegible] विद्यार्थीको संख्यात्मक विवरण	
	छात्र	छात्रा	छात्र	छात्रा	छात्र	छात्रा	छात्र	छात्रा		छात्र	छात्रा
शिशु	१	२		१	१	१०	७	१५	२२		
१		१		१	१	११	१	१२	१३		
२	१	४		४	८	१४	९	२२	३१		
३	२	२	२	६	१	१४	१३	२२	३५		
४		३	३	६	७	१३	१३	२७	३९		
५		२	८	१४	८	१८	१६	३४	५०		
६	२	४	४	७	८	१०	१४	३१	४५		
७	३	१	८	११	१	११	२२	३६	५८		
८		१	१०	११	५	१६	१५	२८	४३		
९	१	३	९	१८	११	१४	२१	३५	५६		
१०		२	४	१४	१०	१६	१४	३२	४६		
११			२	७	६	१४	८	२१	२९		
१२	३	९	१८	३०	१५	१२	४६	७१	११७		
जम्मा	१३	३१	७१	१४१	११४	२७७	२९७	४४१	६४८		
छात्र छात्रा	४६		२१२		३९०		६४८				

E. Teachers Detail

विद्यालयको शिशु कक्षा (क.नि.दि.) देखि कक्षा १० सम्म कार्यरत शिक्षक तथा कर्मचारीहरुको विवरण

क्र.सं.	शिक्षक, शिक्षिका तथा कर्मचारीहरुको नाम	हाल शिक्षिका तथा कर्मचारीको योग्यता विवरण					कैफियत
		लिङ्ग (✓ मार्क लगाउने)		आत्मकोटिका विवरण (✓ मार्क लगाउने)			
		महिला	पुरुष	दलित	अपाङ्गता	अन्य	
१	हिमलाल प्रसाद शर्मा		✓			✓	
२	सोमनाथ तिरौला		✓			✓	
३	गुरु प्रसाद कोइराला		✓			✓	
४	टोपिन्द्र आचार्य		✓			✓	
५	इन्दु पाण्डे	✓				✓	
६	देवबहादुर विश्वकर्मा		✓	✓			
७	किरण चौलागाई		✓			✓	
८	हिमलाल भुजेल		✓			✓	
९	बबिन कुमार गजुरेल		✓			✓	
१०	विमलेन्दु राज सिंह		✓			✓	
११	कर्ण बहादुर पोखरेल		✓			✓	
१२	भुपेन्द्रराज जयासी		✓			✓	
१३	गोविन्द प्रसाद ढकाल		✓			✓	
१४	जितेन्द्र कुमार सिंह		✓			✓	
१५	गणेश प्रसाद भट्टराई		✓			✓	
१६	ममिता कुमारी खरेल सैनिक	✓				✓	
१७	रमामणी लामा		✓		✓		
१८	रोमा पाठक	✓				✓	
१९	लक्ष्मी लामिछाने	✓				✓	
२०	पवित्रा कुमारी भण्डारी	✓				✓	
२१	कुन्ती शर्मा	✓				✓	
२२	भगवती चन्द	✓				✓	
२३	इन्दु चन्द पाण्डे	✓				✓	
२४	गुलिमाता र.न.ई.गाता	✓				✓	
२५	टीका ढकाल	✓				✓	
२६	कल्पना तिरौला	✓				✓	
२७	सीता परियार	✓		✓			
२८	सुशीला के.सी.	✓				✓	
२९	अर्चना थापा	✓				✓	
३०	मुनिता लामा	✓			✓		
३१	मोहना थाङ	✓				✓	
३२	उषा आचार्य	✓				✓	
३३	राजु मानन्धर		✓		✓		
३४	सीता बुढाथोकि	✓				✓	
३५	रुद्र कुमार थेप्ट		✓		✓		
३६	मानक प्रसाद अधिकारी		✓			✓	
३७	हाकुमैया गोडे	✓			✓		

३८	युवराज खतिवडा		✓			✓	
३९	नानुजा डंगाल	✓				✓	
४०	शिव प्रसाद न्यौपाने		✓			✓	
	जम्मा संख्या	२०	२०	२	४	३६	

विद्यालयको कक्षा ११ र १२ मा कार्यरत शिक्षक तथा कर्मचारीहरुको विवरण:

क.सं.	शिक्षक तथा कर्मचारीहरुको	क्र. शिक्षक तथा कर्मचारीको अभिलेखित विवरण					कैफियत
		लिंग (✓ माथ लगाउने)		जातजातीगत विवरण (✓ माथ लगाउने)			
		महिला	पुरुष	दलित	जनजाती	अन्य	
१	हिम्मी प्रसाद शर्मा		✓			✓	
२	सोमनाथ निरौला		✓			✓	
३	हरु पाण्डे	✓				✓	
४	टेकबहादुर विश्वकर्मा		✓	✓			
५	यज्ञ बहादुर घिमिरे		✓			✓	
६	रमेश न्यौपाने		✓			✓	
७	विमलेन्द्र राज सिंह		✓			✓	
८	टीका डंगाल	✓				✓	
९	सविता परियार	✓		✓			
१०	नन्द किशोर मण्डल		✓			✓	
११	बबिन अधिकारी		✓			✓	
१२	अर्जुन प्रसाद खतिवडा		✓			✓	
१३	राजन भट्टराई		✓			✓	
१४	रमा कुमारी उपाध्याय	✓				✓	
१५	कुमार डंगाल		✓			✓	
१६	प्रमोद विक्रम राणा		✓			✓	
१७	सन्त कुमार श्रेष्ठ		✓		✓		
१८	कनक प्रसाद अधिकारी		✓			✓	
१९	हाकुमैया पोडे	✓			✓		
२०	युवराज खतिवडा		✓			✓	
	जम्मा संख्या	४	१६	२	२	१६	

F. Existing site Plan

G. Proposed Master Plan

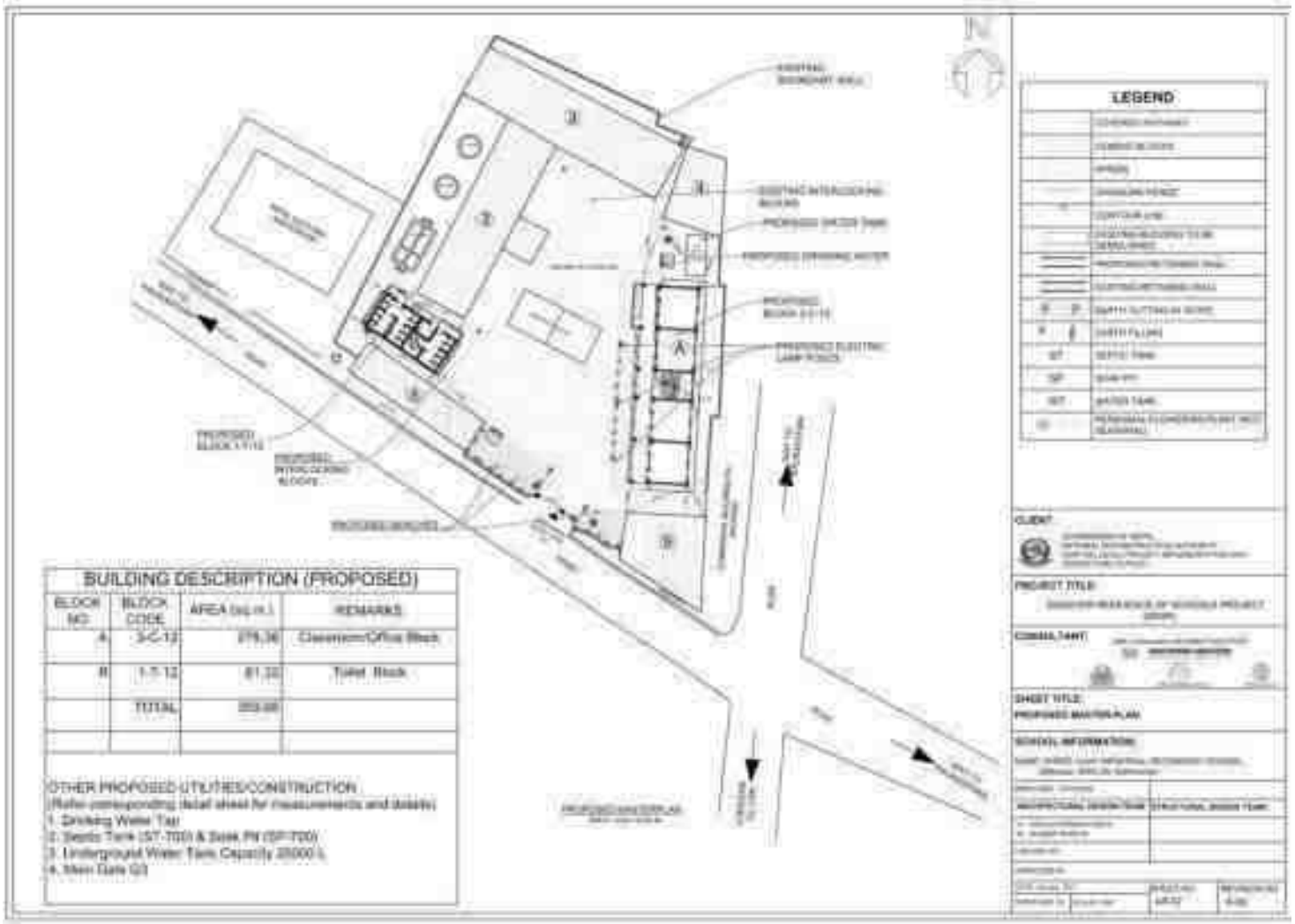

Annex 9: Dhumra Barah Secondary School, Kathmandu

A. Details of the Land Availability, Requirements and Proposed Structures

Details	Area (sq. m.)	Remarks
Total area of land owned by school as per land ownership certificate.	4769.41	
Total area of Land within existing school boundary	3856.92	
Total area of land required as per master plan (sq. m.)	3856.92	
Total area of building proposed for reconstruction (sq. m.)	118.30	
Land ownership status of existing land (sq. m.)		
i) With Land ownership certificate	4769.41	
ii) User right with local government or owner agency approval	NA	
iii) Voluntary donation by private owner	NA	

B. Land ownership Certificate

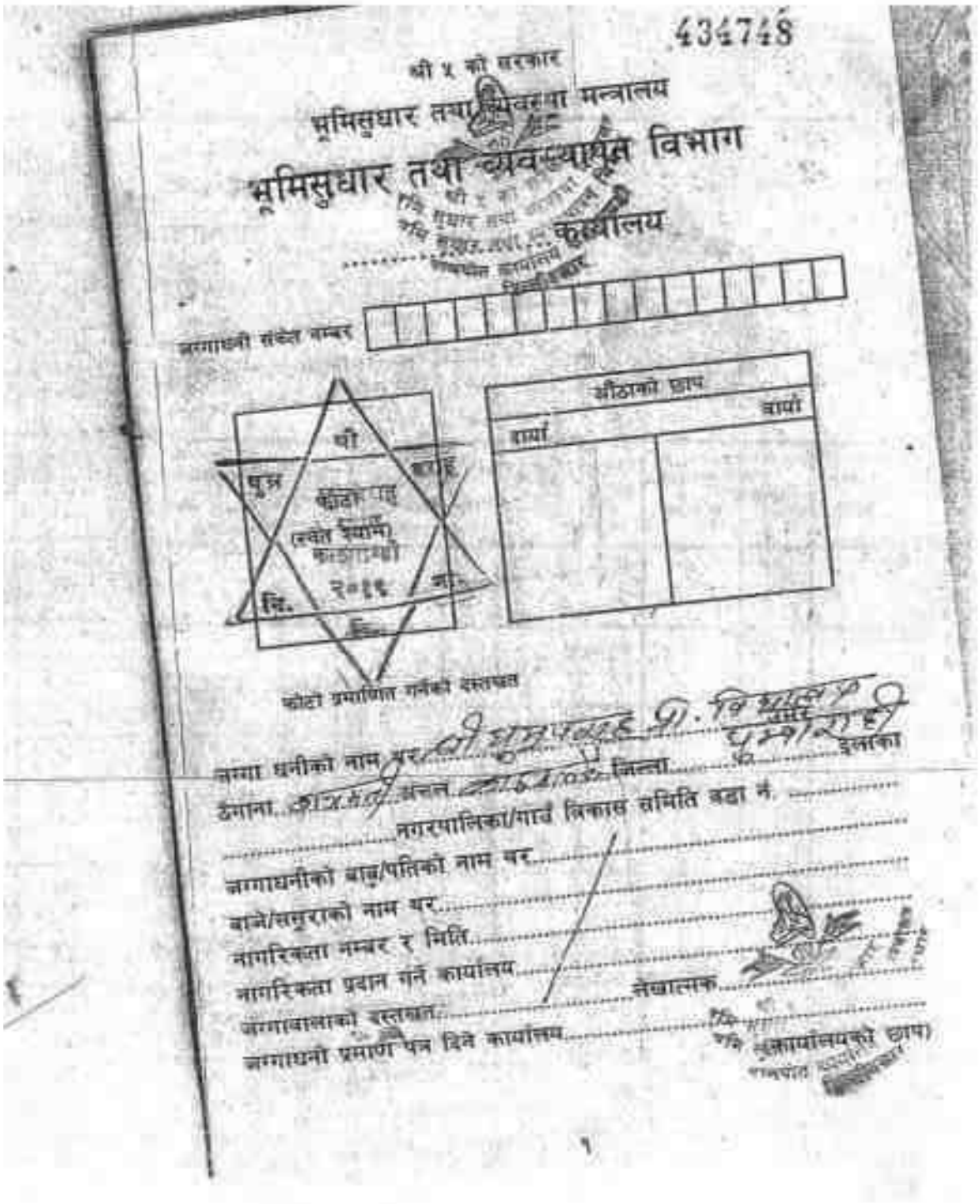

434748

श्री ५ को सरकार

भूमिसुधार तथा व्यवस्था मन्त्रालय

भूमिसुधार तथा व्यवस्थापन विभाग

कार्यालय

जग्गाधनी संकेत नम्बर

बीठाको छाप

बायाँ

दायाँ

कोठा प्रमाणित गर्नको दस्तखत

जग्गा धनीको नाम थर ..... जिल्ला ..... इलाका

ठेगाना ..... अंचल .....

..... नगरपालिका/गाउँ विकास समिति वडा नं. .....

जग्गाधनीको बाबु/पतिको नाम थर .....

बाजे/ससुराको नाम थर .....

नागरिकता नम्बर र मिति .....

नागरिकता प्रदान गर्ने कार्यालय .....

जग्गावालाको दस्तखत ..... लेखापढ्ने .....

जग्गाधनी प्रमाण पत्र दिने कार्यालय .....

(कार्यालयको छाप)

434748

श्री ५ को सरकार

भूमिसुधार तथा व्यवस्था मन्त्रालय

जग्गाधनीको नाम.....

भूमिसुधार तथा व्यवस्थापन विभाग

जग्गाधनी दर्ता प्रमाण पूर्जा

C. Minutes of Meeting

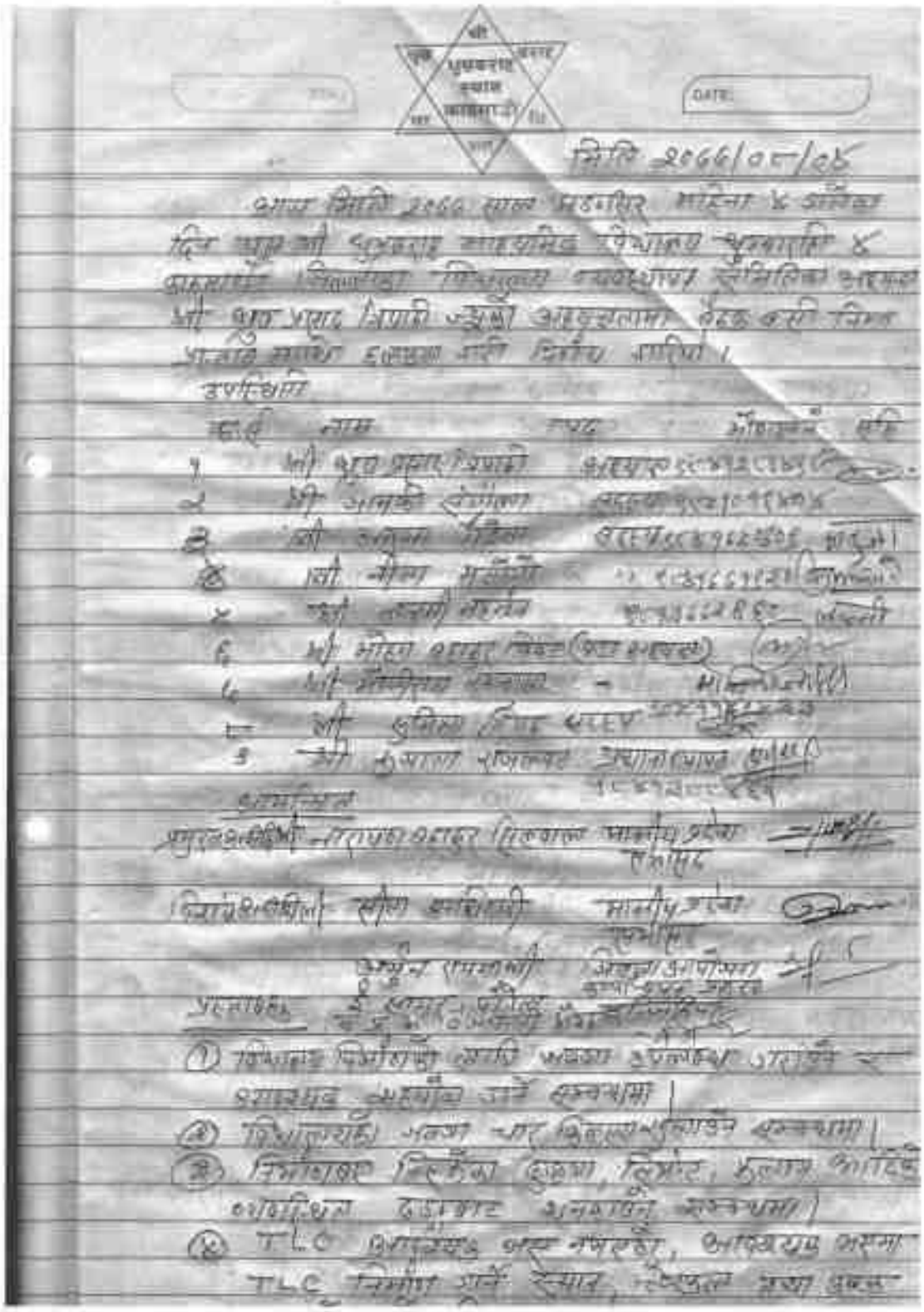

मिति २०६६/०८/०६

आज मिति २०६० साल मङ्सिर महिना ४ गते का दिन श्री पुष्करराज माध्यमिक विद्यालय पुष्करावति ४ [illegible] विद्यालय व्यवस्थापन समितिका अध्यक्ष श्री [illegible] त्रिपाठी ज्यूको अध्यक्षतामा बैठक बसी निम्न प्रस्ताव सर्वसम्मत पारित गरिएको छ।

उपस्थिति

क्र.सं.	नाम	पद	सहिछाप
१	श्री [illegible] त्रिपाठी	अध्यक्ष	
२	श्री [illegible]	[illegible]	
३	श्री [illegible]	[illegible]	
४	श्री [illegible]	[illegible]	
५	श्री [illegible]	[illegible]	
६	श्री मोहन बहादुर [illegible]	[illegible]	
७	श्री [illegible]	-	
८	श्री [illegible]	[illegible]	
९	श्री [illegible]	[illegible]	

अन्यमन्त्रित

प्रधानाध्यापक नरेन्द्र बहादुर [illegible] मानीय सदस्य

विशेष उपस्थिति [illegible] मानीय सदस्य

उपस्थित

अर्जुन [illegible] अभिभावक

प्रस्तावहरू

१) विद्यालयको [illegible] अघाडि [illegible] गरिएको अघाडिको जग्गा [illegible] सम्बन्धमा।

२) विद्यालयको जग्गा [illegible] सम्बन्धमा।

३) विद्यालयको [illegible] आदिको व्यवस्थापन [illegible] सम्बन्धमा।

४) T.L.C. [illegible] TLC [illegible]

(५) निर्माण सामाग्री (माटो, ढुंगा, [illegible]) उपलब्धता [illegible] सहजताको।

(६) विद्यालय निर्माण अवस्थामा प्रभावमा निर्माण [illegible] रहने [illegible] अवस्था [illegible] [illegible] अवस्थामा।

(८) विद्यालय निर्माणमा धार्मिक सांस्कृतिक सम्पदा आदिको प्रत्यक्ष वा अप्रत्यक्ष रूपमा असर हुने सम्बन्धमा (यदि विद्यालय [illegible] धार्मिक सांस्कृतिक सम्पदा रहेका वा परम्परागत [illegible] [illegible] वा [illegible] [illegible] [illegible] [illegible] [illegible] [illegible] [illegible] [illegible] [illegible] [illegible] धार्मिक [illegible] [illegible] [illegible] आदि

(९) विद्यालय निर्माणबाट पुरातात्विक [illegible] प्रत्यक्ष वा अप्रत्यक्ष रूपमा [illegible] सम्पदामा [illegible] [illegible] [illegible] [illegible] [illegible], [illegible] [illegible], [illegible] [illegible] [illegible] [illegible] [illegible] [illegible] [illegible] [illegible] [illegible] [illegible] [illegible] [illegible] आदि [illegible])।

(१०) [illegible] [illegible] विद्यालय [illegible] [illegible] [illegible] [illegible] (जस्तै [illegible], [illegible], [illegible] [illegible] [illegible] आदि छ)

(११) [illegible] [illegible] विद्यालय निर्माण [illegible] [illegible] [illegible] [illegible] [illegible] [illegible] [illegible]
विविध।
निर्णय (छ/छैन)

निष्कर्ष (१) प्रश्न १ देखि ११ सम्म [illegible] [illegible]
[illegible] [illegible] प्रश्न नं. २, ४, ५, ८, [illegible]
१० को [illegible] [illegible] [illegible] [illegible] [illegible]

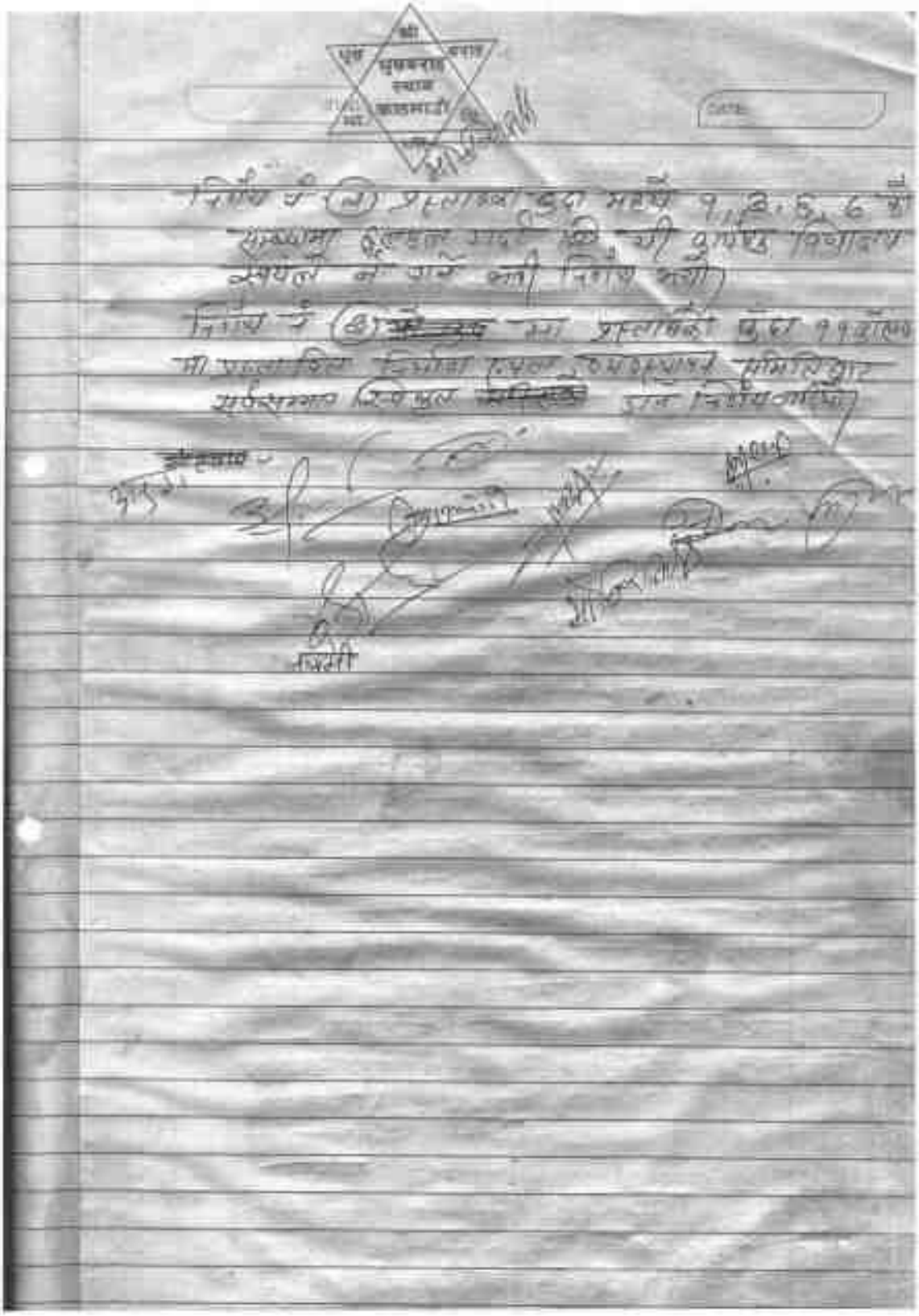

[illegible]

सदस्य श्री [illegible]
सदस्य श्री [illegible]
सदस्य श्री [illegible]
सदस्य श्री [illegible]
सदस्य श्री [illegible]
सदस्य श्री [illegible]
सदस्य श्री [illegible]
सदस्य सचिव श्री [illegible]

समाप्त

[illegible]

[illegible]

प्रस्ताव में (1) विद्यालय भवन निर्माण की स्वीकृति
प्रस्ताव में (2) विद्यालय संचालन स्वीकृति।
प्रस्ताव में (3) [illegible]

निर्णय - (1) जिला [illegible] वर्ष-वार 2 कक्ष (द्वितीय) हेतु विद्यालयों 96 कक्ष भवन निर्माण विद्यालय व मन्दिरों [illegible] द्वारा [illegible] (जनजातीय निर्माण जनजातीय [illegible]) से विद्यालयों [illegible] विद्यालयों [illegible] भवन निर्माण [illegible] मन्दिरों [illegible]

D. Students Details

श्री घुम्बराह माध्यमिक विद्यालय

घुम्बराह न्याग, काठमाडौं, नेपाल, ✆ फोन नं. ४४४२४३६

श्री घुम्बराह न्याग काठमाडौं

पत्र संख्या: २०७७/०७८

चलानी नं. - २४८

मिति: २०७७/०९/०१

कक्षा	विद्यार्थीको लिंग, जातजाती क्षेत्रीकृत संख्यात्मक विवरण									बसाई सरुवा विद्यार्थीको संख्यात्मक विवरण	
	बौद्ध		जनजाती		मधेस		जम्मा		कुल जम्मा		
	छात्र	छात्रा	छात्र	छात्रा	छात्र	छात्रा	छात्र	छात्रा		छात्र	छात्रा
शिशु	—	१	५	३	२	२	८	७	१५		
१	१	१	५	११	५	५	१२	१७	२९	१	
२	१	१	६	१४	५	३	१३	१२	२४	१	
३	१	१	८	११	५	८	१४	२०	३४		
४	—	२	६	१	९	१०	१६	१०	२६		
५	२	—	१	८	८	११	१९	१९	३८		
६	१	—	१७	६	५	९	२३	१६	३९		
७	१	२	११	६	१०	१५	२३	२३	४६		
८	—	१		१३	१६	१०	२७	२४	५१	१	
९	१	—		१४	१६	३	२८	१६	४४		
१०	१	१	१२	८	१०	४	२३	१४	३७		
जम्मा	१०	१६	१२२	१०८	१०२	९२	२३५	२०६	४४४		
छात्र + छात्रा										३	

कुमारराज जलघर
प्रधानाध्यापक

E. Teacher's Detail

श्री घुम्बराह माध्यमिक विद्यालय

घुम्बराह स्थान, काठमाडौं, बागमती प्रदेश, फोन नं. [illegible]

श्री घुम्बराह माध्यमिक विद्यालय, घुम्बराह स्थान, काठमाडौं जि.

च.नं. - २०७७/०७८

श.नं. - [illegible]

मिति २०७७/०८/०७

श्री [illegible] कार्यालय समक्ष

[illegible]

क्र.सं.	शिक्षक, शिक्षिकाको नाम	शिक्षक, शिक्षिकाको सम्पर्कका विवरण					मोबाइल नं.	कैफियत
		लिंग (√ मार्क)		जात जातिगत विवरण (√ मार्क)				
		महिला	पुरुष	दलित	जनजाती	अन्य		
१	[illegible]	√			√		[illegible]	
२	[illegible]	√			√		[illegible]	
३	[illegible]		√			√	[illegible]	
४	[illegible]	√				√	[illegible]	
५	[illegible]	√			√		[illegible]	
६	[illegible]	√				√	[illegible]	
७	[illegible]	√				√	[illegible]	
८	[illegible]	√				√	[illegible]	
९	[illegible]	√				√	[illegible]	
१०	[illegible]	√			√		[illegible]	
११	[illegible]	√				√	[illegible]	
१२	[illegible]	√				√	[illegible]	
१३	[illegible]	√				√	[illegible]	
१४	[illegible]	√				√	[illegible]	
१५	[illegible]		√			√	[illegible]	
१६	[illegible]		√			√	[illegible]	
१७	[illegible]		√			√	[illegible]	
१८	[illegible]		√			√	[illegible]	
१९	[illegible]		√			√	[illegible]	
२०	[illegible]	√			√		[illegible]	
२१	[illegible]	√			√		[illegible]	
२२	[illegible]	√				√	[illegible]	
२३	[illegible]	√				√	[illegible]	
२४	[illegible]		√			√	[illegible]	
२५	[illegible]	√				√		
	जम्मा संख्या	१८	७		६	१९		

विद्यालयमा कार्यरत शिक्षक, शिक्षक र प्रशासन कर्मचारीको संख्यात्मक विवरण

जम्मा विद्यार्थी संख्या	जम्मा शिक्षक संख्या	प्रधानाध्यापक र मातृ कर्मचारी जम्मा महिला संख्या	प्रधानाध्यापक र मातृ कर्मचारी जम्मा पुरुष संख्या	जम्मा महिला संख्या	जम्मा पुरुष संख्या	कुल संख्या
१८	६	०	१	१९	७	२६

[illegible]

प्रधानाध्यापक

F. Community Demographic status

श्री घुम्बराह माध्यमिक विद्यालय

घुम्बराह स्थान, काठमाडौं, वडा नं. ४, फोन नं. ४४४३४३६

घुम्बराह स्थान काठमाडौं

च.नं. - २०७१/०७८

श.नं. - ४५८

मिति २०७१/०८/१७

विद्यालयलाई मापक गर्ने समुदाय, गाउँ, टोलको विवरण						
क्र. सं.	विद्यालयलाई मापक गर्ने समुदाय, गाउँ, टोलको विवरण	गा.वि.स., न.पा.	वडा नं.	समुदाय, गाउँ, टोलका गरेका परिवार संख्या	विद्यालय सम्मको नजदीकी दूरी	बसोबास गर्ने मुख्य जाति, समुदाय
१	विशालनगर	न.पा.		दलित ____ जनजाती ____ अन्य ____	५०० मि.	जनजाती
२	हाँडीगाउँ	न.पा.		दलित ____ जनजाती ____ अन्य ____	१ कि.मि.	जनजाती
३	मण्डिखाटार	न.पा.		दलित ____ जनजाती ____ अन्य ____	१ कि.मि.	जनजाती
४	चाबहिल	न.पा.		दलित ____ जनजाती ____ अन्य ____	१ कि.मि.	जनजाती
५	घुम्बाराही	न.पा.	४	दलित ____ जनजाती ____ अन्य ____	नजिकै	जनजाती

सुशीला राजभण्डारी

प्रधानाध्यापक

G. Existing Master Plan

H. Proposed Master Plan

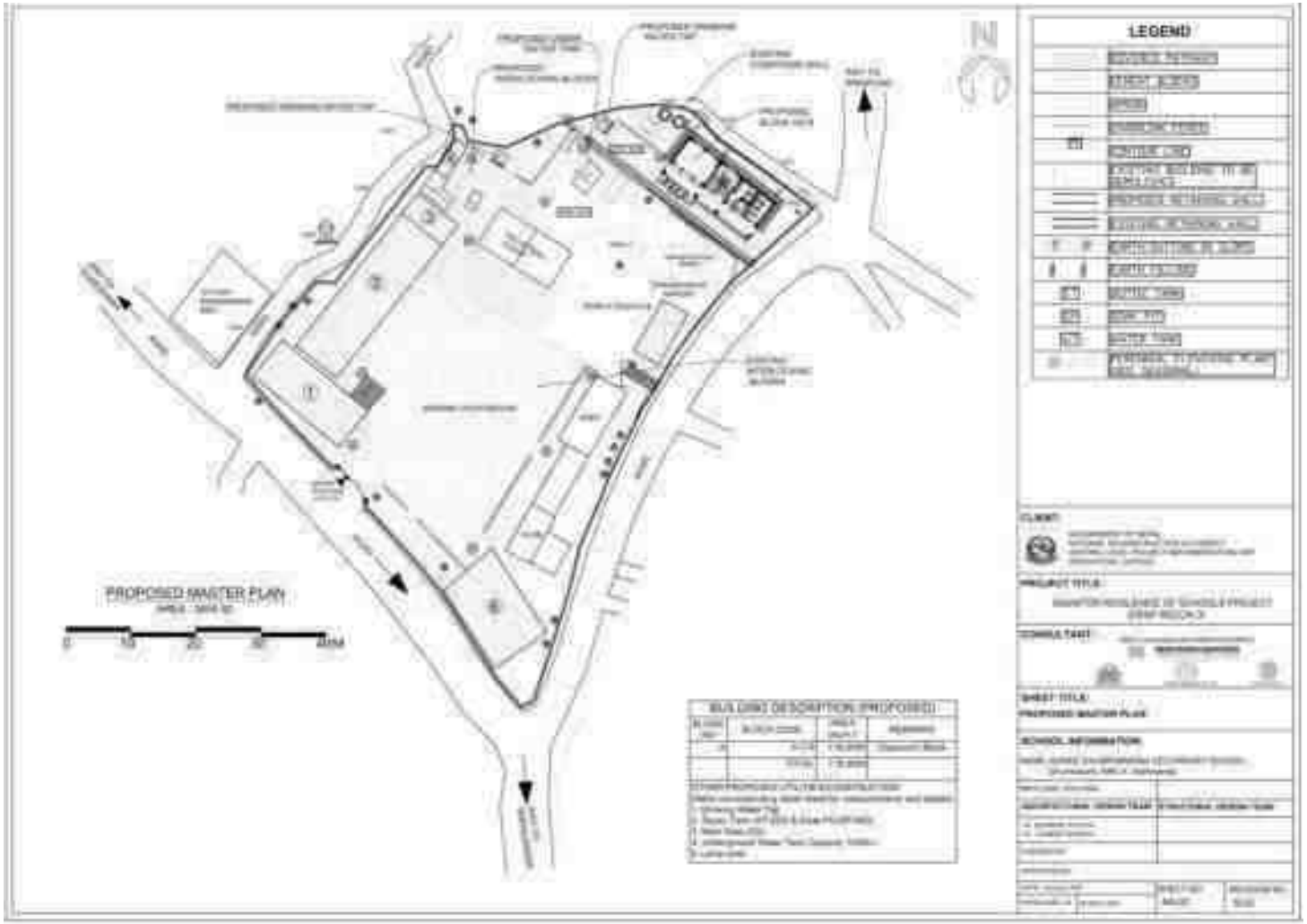

Annex 10: Jana Uddhar SS, Kathmandu

A. Details of the Land Availability, Requirements and proposed Structures

Details	Area (sq. m.)	Remarks
Total area of land owned by school as per land ownership certificate.	5,758.068	
Total area of Land within existing school boundary	4,310.6	
Total area of land required as per master plan (sq. m.)	4,310.6	
Total area of building proposed for reconstruction (sq. m.)	118.30	
Land ownership status of existing land (sq. m.)		
i) With Land ownership certificate	5,758.068	
ii) User right with local government or owner agency approval		
iii) Voluntary donation by private owner	NA	

B. Land ownership Certificate and Users right document

श्री ५ को सरकार
शिक्षा मन्त्रालय
जिल्ला शिक्षा कार्यालय
काठमाडौं

पत्र संख्या:-

च.नं. [illegible]

मिति - २०५२/९/१२

स्वीकृति पत्र

श्री ..... माध्यमिक विद्यालय
..... काठमाडौं ।

त्यस विद्यालयले शिक्षा नियमावलीमा उल्लेखित सात कन्डेजरुक पालना गर्ने गरी अनुमति लिई निजी बोलमा विद्यालय सञ्चालन गर्दै आएकोमा श्री क्षेत्रीय शिक्षा निर्देशनालय, मध्यमाञ्चलको मिति २०५२/९/९ को निर्णयानुसार शैक्षिक सत्र २०५२/०५३ देखि माध्यमिक तहको स्वीकृति प्रदान गरिएको छ । शिक्षा ऐन २०२८ तथा शिक्षा नियमावली २०४९ अनुसार विद्यालय सञ्चालन गर्नु गराउनु हुन अनुरोध गरिन्छ ।

(विष्णु कुमार देवकोटा)
जिल्ला शिक्षा अधिकारी

बोधार्थ
श्री क्षेत्रीय शिक्षा निर्देशनालय,
मध्यमाञ्चल, काठमाडौं ।

"जर्गा" धनी दर्ता प्रमाण पूर्ज

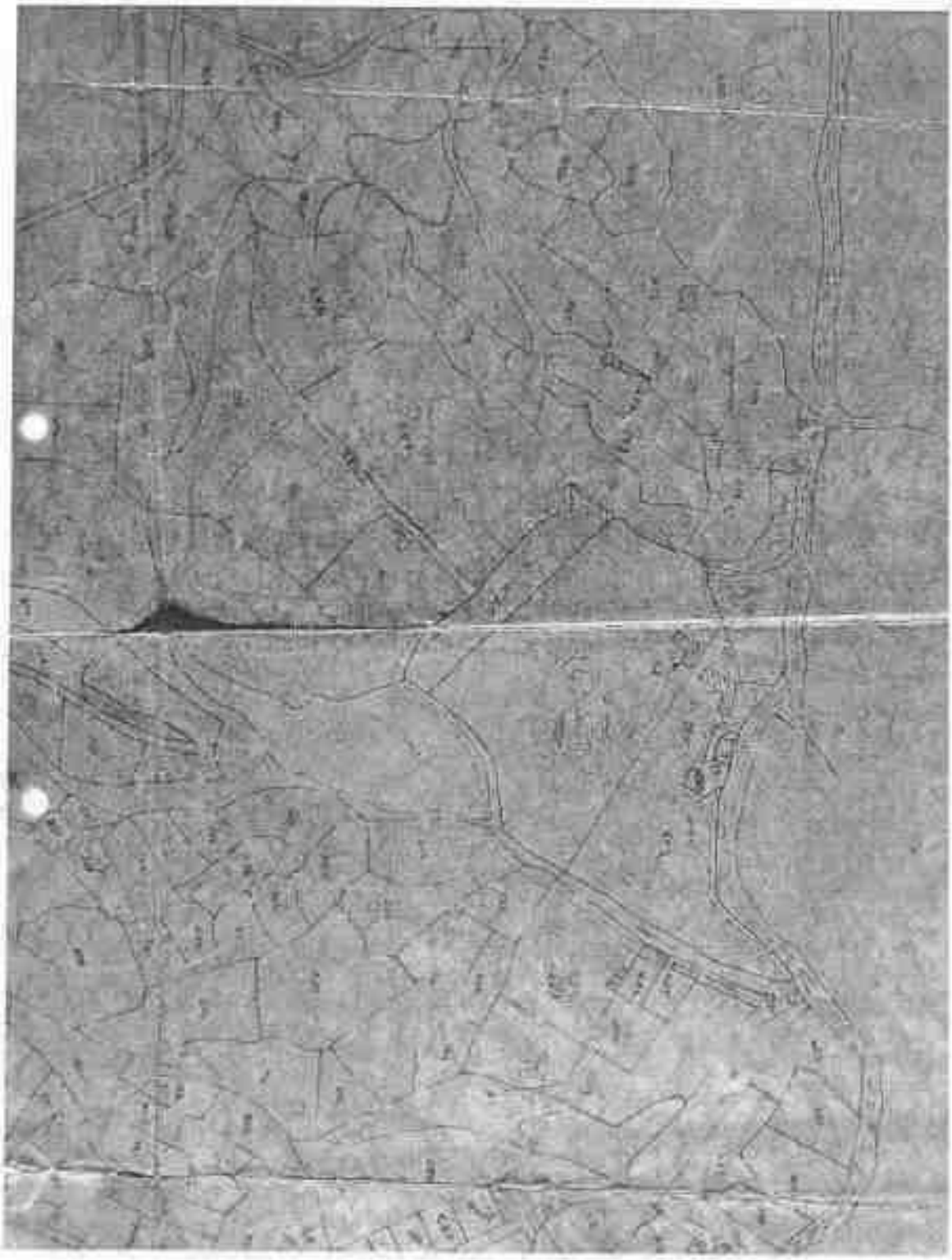

नागार्जुन नगरपालिका

नगर कार्यपालिकाको कार्यालय

[illegible]

मिति [illegible]

हरिसिद्धि [illegible]

च.नं. [illegible]

पा.नं. १२३

मिति [illegible]

श्री जनसंख्या [illegible]

विषय : जग्गा भोग चलन सम्बन्धमा ।

प्रस्तुत विषयमा काठमाण्डौं जिल्ला नागार्जुन नगरपालिका ०५ ले वडाको हरिसिद्धिमा सञ्चालनमा रहेको श्री जनउद्धार मा वि.ले विगत २०१३ साल अर्थात ६३ वर्ष देखि विद्यालय सञ्चालन गर्दै आएको सार्वजनिक शिलागाईमा ३ (क) कि.नं. ३८९, मध्यबाट किता फोड भई कि.नं. ४२१ कायम जग्गाको भोगचलन गरि आएको व्यहोरा अनुरोध साथ सिफारिस गरिन्छ ।

साथै उक्त विद्यालय भवन र विद्यालयले धर्नेको जग्गा नगरपालिकाको सडक [illegible] मित्र नगर्ने, जानकारी गराइन्छ ।

मोहन बहादुर बस्नेत
नगर प्रमुख

नानाजुंन नगरपालिका

नगर कार्यपालिकाको कार्यालय

महेश रिजाल
वडा अध्यक्ष

C. Meeting Minutes

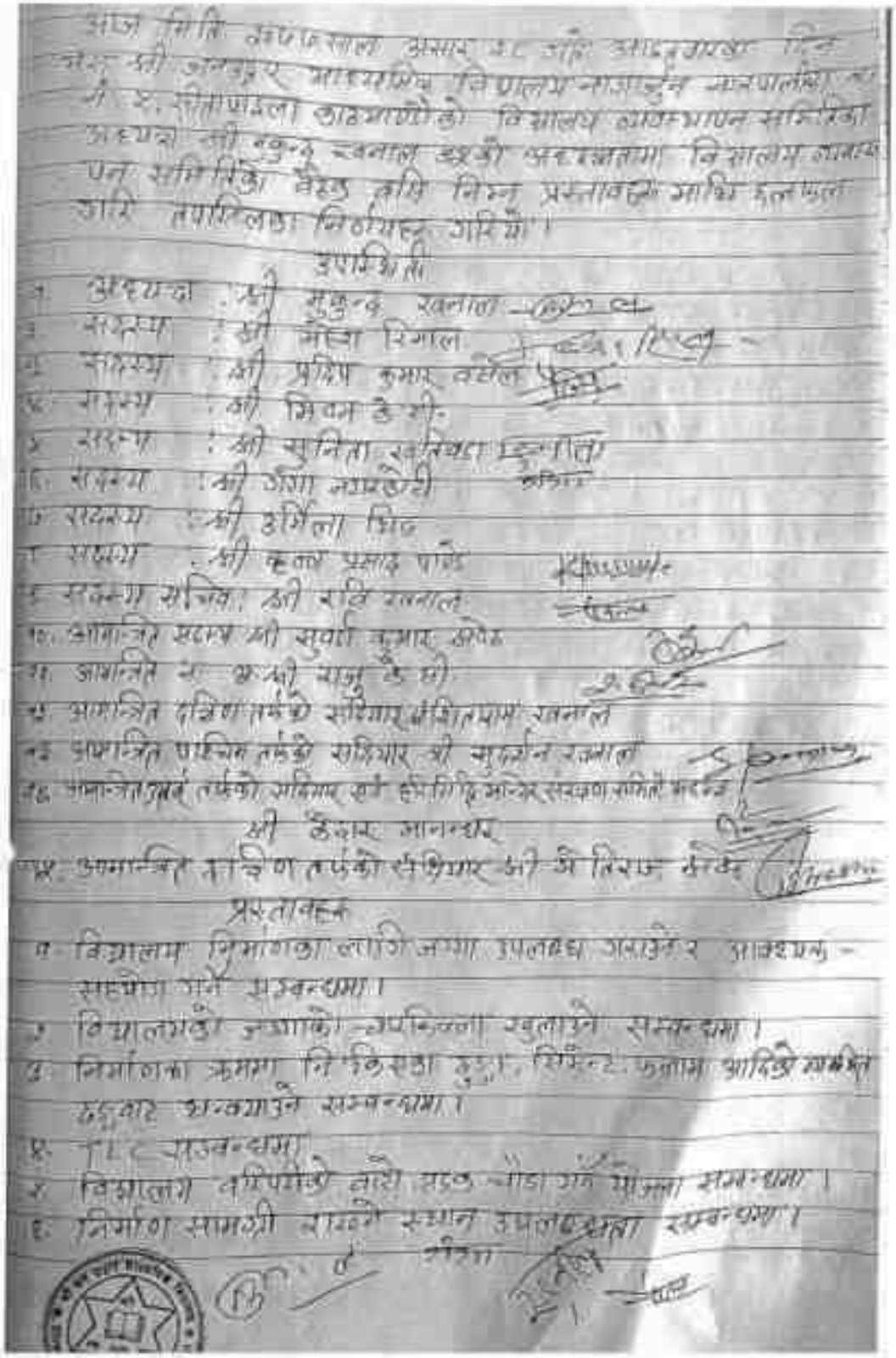

आज मिति [illegible] आयोजित [illegible] श्री जनकपुर माध्यमिक विद्यालय नागार्जुन नगरपालिका [illegible] श्री [illegible] छात्राहरूको विद्यालय व्यवस्थापन समितिको अध्यक्ष श्री मुकुन्द रजनाल [illegible] विद्यालय व्यवस्थापन समितिको बैठक बसि निम्न प्रस्तावहरू माथि छलफल गरि तपसिलका निर्णयहरू गरिएको ।

उपस्थिति

१. अध्यक्ष : श्री मुकुन्द रजनाल
२. सदस्य : श्री मैना रिजाल
३. सदस्य : श्री प्रदिप कुमार बर्सेल
४. सदस्य : श्री शिवम के.सी.
५. सदस्य : श्री सुनिता रजनिकर
६. सदस्य : श्री गंगा नारायणी
७. सदस्य : श्री उर्मिला मिश्र
८. सदस्य : श्री कृष्ण प्रसाद पाण्डे
९. सदस्य सचिव : श्री रवि रजनाल
१०. आमन्त्रित सदस्य श्री सुवर्ण कुमार [illegible]
११. आमन्त्रित : श्री राजु के.सी.
१२. आमन्त्रित दक्षिण तर्फको सभासद श्री [illegible] रजनाल
१३. आमन्त्रित पश्चिम तर्फको सभासद श्री सुर्जन रजनाल
१४. आमन्त्रित पूर्व तर्फको सभासद श्री [illegible] मन्दिर संरक्षण समितिको [illegible]
श्री ईश्वर आनन्दपुर
१५. आमन्त्रित दक्षिण तर्फको सभासद श्री [illegible]

प्रस्तावहरू

१. विद्यालय निर्माणका लागि जग्गा उपलब्ध गराउने र आवश्यक सहयोग गर्ने सम्बन्धमा ।
२. विद्यालयको जग्गाको चारकिल्ला खुलाउने सम्बन्धमा ।
३. निर्माणका क्रममा नि:शुल्क ढुङ्गा, सिमेन्ट, फलाम आदिको व्यवस्थित ढुवानी अन्यत्रबाट सम्बन्धमा ।
४. T.L.C सम्बन्धमा
५. विद्यालय वरिपरीको बाटो राम्रो गर्ने योजना सम्बन्धमा ।
६. निर्माण सामग्री राख्ने स्थान उपलब्धता सम्बन्धमा ।

निर्माणको समयमा कामकार राख्ने कमल उपलब्धता गरे।
सांस्कृतिक सम्पदा सम्बन्धमा।
औद्योगिक सम्बन्धमा।
पर्यावरण सम्बन्धमा।

निर्णयहरू

१. प्रस्ताव नं. १ माथि छलफल गर्दा यस वडा अन्तर्गत माध्यमिक विद्यालयको पुनः निर्माणको क्रममा केन्द्रीय आयोजना इकाइ (सिडा) अन्तर्गत भौतिक निर्माण, पुनः निर्माण, तथा मर्मतसम्भारको लागि विद्यालयको स्वामित्वमा रहेको र भोगाधिकार रहेको भवन तथा संरचनाको सम्बन्धित निकायलाई निर्माण अवधिको लागि प्रयोग गर्न दिने र प्रस्ताव नं. ७ अनुसारको कामकार राख्ने उचित व्यवस्थाको लागि सूचीकरण गर्ने निर्णय गरियो।

२. प्रस्ताव नं. २ माथि छलफल गर्दा यस वडा अन्तर्गत माध्यमिक विद्यालयको स्वामित्वमा रहेको तथा भोग चलनमा रहेको जग्गाको चारकिल्ला पूर्वतर्फ सडक होमिन र पश्चिम तर्फ श्री सदियार श्री सितराम यादवको, दक्षिण तर्फ सदियार श्री सुवर्ण यादवको र उत्तर तर्फ सांस्कृतिक सम्पदा श्री हरिसिद्धि मातृको मन्दिरको संरक्षण समितिको अध्यक्ष श्री केदार आनन्दको उपस्थिती र सहभागितामा औपचारिक विवरण तयार गरी विद्यालयले गर्न लाग्ने भौतिक निर्माणको अगाडि आवश्यक सहयोग गर्ने निर्णय गरियो।

३. प्रस्ताव नं. ३ माथि छलफल गर्दा यस विद्यालयको भौतिक निर्माण गर्ने सिलसिलामा निकुने ढुङ्गा, सिमेन्ट, ढुङ्गा, फलाम लगायतका सामाग्रीको व्यवस्थापन वातावरण मैत्रीकरण गर्नको लागि विद्यालयले उचित स्थान उपलब्ध गराउने निर्णय गरियो।

४. प्रस्ताव नं. ४ सम्बन्धमा छलफल गर्दा यस विद्यालयको पुनः निर्माण गर्ने क्रममा विद्यालयको कक्षाकोठा निर्माण गर्दा अध्यापनकोलागि अस्थायी अध्ययन केन्द्र (TLC)को आवश्यकता पर्ने र सो को लागि स्थान उपलब्ध गराउने निर्णय गरियो।

५. प्रस्ताव नं. १०र११ माथि छलफल गर्दा यस विद्यालयको पुनः निर्माणको क्रममा केन्द्रीय आयोजना कार्यान्वयन इकाइ

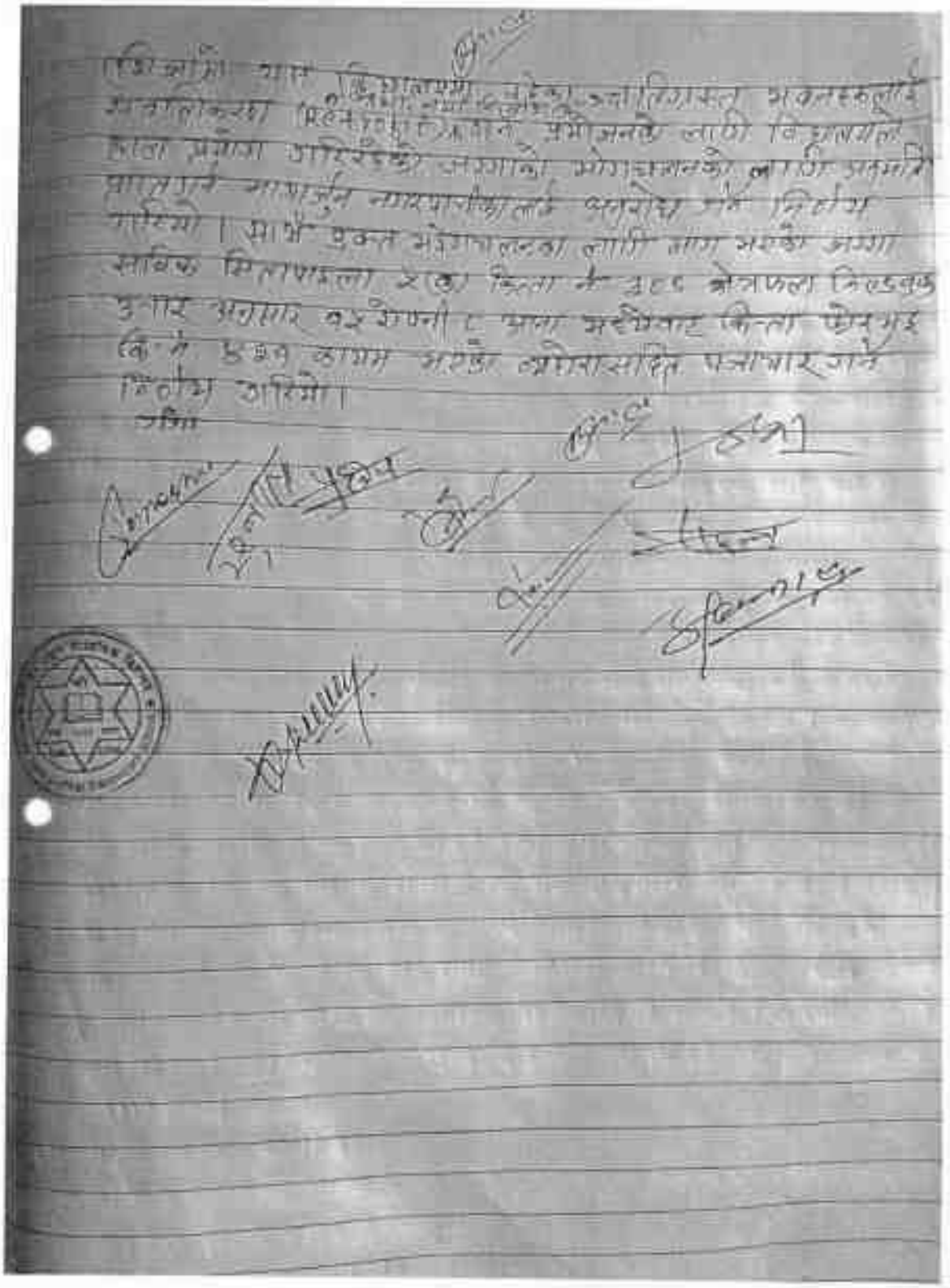

आज मिति [illegible] साल मंसिर ६ गते बालिकाहरु दिन उस श्री [illegible] माध्यमिक विद्यालय नागार्जुन न.पा. वडा नं. [illegible] को विद्यालय व्यवस्थापन समितिको संयुक्त बैठक विद्यालयको प्रधानाध्यापक श्री मुकुन्द रमाल जस्ट को अध्यक्षता नागार्जुन न.पा. प्रमुख श्री मोहन बहादुर बमजन जस्ट को प्रमुख आतिथ्यता, जिल्ला आयोजना कार्यान्वयन इकाई (जिका) का श्री अर्जुन राधामाझी जस्ट को उपस्थिति र विद्यालयको समीक्षात्मक छलफल जिल्लाहरूको प्राथमिकतामा परेर विद्यालयको भवन निर्माण पछि सम्बन्धमा पुनः निर्माण प्राविधिक अधिकृत आयोजना कार्यान्वयन इकाई (जिका) बाट तोकिएको प्रस्तावअनुसार छलफल गरि निम्न बमोजिम ।

उपस्थिति

१. विद्यालय व्यवस्थापन समिति अध्यक्ष श्री मुकुन्द रमाल
२. नागार्जुन न.पा. प्रमुख श्री मोहन बहादुर बमजन
३. जि.आ.का. प्रमुख श्री अर्जुन राधामाझी
४. नागार्जुन न.पा. वडा नं. [illegible] अध्यक्ष श्री [illegible] रिमाल
५. वि.व्य.स. सदस्य श्री प्रदिप कुमार पोखरेल
६. वि.व्य.स. सदस्य श्री मिना देवी
७. वि.व्य.स. सदस्य श्री सुनिता रनतिवा
८. वि.व्य.स. सदस्य श्री [illegible]
९. वि.व्य.स. सदस्य श्री [illegible]
१०. वि.व्य.स. सदस्य श्री कृष्ण प्रसाद पौडेल
११. वि.व्य.स. सदस्य श्री [illegible]
१२. प्रा.वि.प्र. सदस्य श्री [illegible] कुमार [illegible]
१३. वि.वि.क. संघ सदस्य श्री [illegible]
१४. शिक्षक [illegible]
१५. शिक्षक [illegible]
१६. शिक्षक [illegible]
१७. शिक्षक [illegible]
१८. [illegible]
१९. [illegible]
२०. [illegible]
२१. [illegible]
२२. [illegible]

प्रस्तावहरू

१. विद्यालय भवन निर्माण सम्बन्धमा ।
२. चानचिला प्रमाणित सम्बन्धमा ।
३. प्रति जग्गा योगचलन सम्बन्धमा ।
४. विविध सम्बन्धमा ।

निर्णयहरू

१. प्रस्ताव नं १ मा श्री हुलफल गढी गाउँ विद्यालयको नि. का. नि. को लागि मिति २०७५ असार ३० गते गरेको निर्णय-हरूलाई सर्वसम्मत अनुमोदन गर्ने निर्णय गरियो ।

२. प्रस्ताव नं २ मा श्री हुलफल गढी गाउँ विद्यालय पू.नि.को क्रममा विद्यालयका नयाँ भवन निर्माण गर्ने ऊर्जा आयोजना हुङ्गु बिजुली चार किल्ला र वरिपरिको जग्गा प्रमाणित गर्नु पर्ने भएकोले नागार्जुन गा.वि.स.ले यो जग्गालाई आरक्षण गर्ने निर्णय गरियो ।

३. प्रस्ताव नं ३ मा श्री हुलफल गढी गाउँ विद्यालयको पू. निर्माणको क्रममा ऊर्जा आयोजना कार्यान्वयन हुङ्गु (बिजु) ले गाउँ विद्यालयका रहेको क्षतिग्रस्त भवन नयाँ निर्माण गर्ने प्रयोजनको लागि विद्यालयले हाल प्रयोग गरिरहेको जग्गाको [illegible] को योगचलनको लागि अनुमति प्राप्त गर्ने नागार्जुन गा.वि.स. कार्यालयमा अनुरोध गर्ने निर्णय गरियो ।

प्रारम्भिक अवस्था अवलोकन गर्न एसइ लक्ष्य
लाई मापन प्रविधिक इन्जिनियर ४ जना र Topography
surveying को विद्यालयको structural test
कार्य सम्पन्न गर्नु भएकोले यस विद्यालयको माग
योजना अनुसार कक्षा ११ र १२ मा प्रविधिक कक्ष
संचालन गर्ने लक्ष्य रहेको र सो को लागी यस
विद्यालयमा भूमी र स्थान उपयुक्त भएकोले
अब बन्ने भवनमा निम्न अनुसारको कक्षाहरु र
अन्य सुविधा सम्पन्न पूर्वाधारहरुको माग गर्ने निर्णय
गरियो ।

माग गरिएका पूर्वाधारहरु

क्र.सं.	विवरण	संख्या
१.	कक्षा कोठा	१२
२.	प्रशासनीक कोठा	५
३.	पुस्तकालय	४
४.	प्रयोगशाला	३
५.	स्वास्थ्य शिक्षा उपचार कक्ष	१
६.	विद्यार्थी परामर्श कोठा	१
७.	खेलमैदान	३
८.	सभा हल लगै झुलेजाली	३
९	शौचालय	१४
१०	भण्डारण कोठा	३
११	इ. लाइब्रेरी	३
१२	स्माट कक्षाकोठा	३
१३	प्रशिक्षालय	१
१४	विद्यालयको लागी कम्पाउन्ड	१
१५	विद्यालय दक्षिण र पश्चिम तिरको भागमा भएको भत्किइ दाति भएकोले उचाईमा पर्खाल वा तार जाली पर्खाल	
१६	पानीको अभाव हुने ठिउ बोरिङ	१
१७	विद्यालयको जमिन भित्र खेल मैदान निर्माण खेलामाथि फुटबल, भलिबल, बास्केट बल, क्रिकेट

[illegible]

(२४)

आज मिति २०६६ साल जेठ ५ गते यस श्री जनता माध्यमिक विद्यालयको विद्यालय व्यवस्थापन समिति बैठक विद्यालय व्यवस्थापन समितिका अध्यक्ष श्री मुकुन्द खनाल ज्यू को अध्यक्षता र निम्न उपस्थिति बाटै निम्न निर्णयहरू गरिएको।

उपस्थिति

१. अध्यक्ष : श्री मुकुन्द खनाल
२. सदस्य : श्री महेश विसाल
३. सदस्य : श्री प्रदिप कुमार बसेत
४. सदस्य : श्री शिवम के.सी.
५. सदस्य : श्री सुनिता श्रेष्ठ
६. सदस्य : श्री गंगा नगरकोटी
७. सदस्य : श्री सुमिला श्रेष्ठ
८. सदस्य : श्री कृष्ण प्रसाद पाठक
९. सदस्य सचिव : श्री बाबि खनाल

प्रस्तावहरू

१. अनुरोध गर्ने सम्बन्धमा।
२. छापा पेश्कि दिने सम्बन्धमा
३. निर्णय

निर्णयहरू

१. प्रस्ताव नं १ माथि छलफल गर्दा यस विद्यालयको भवनहरू गत २०६२ सालको विभाहबारि भुकम्पबाट क्षतिग्रस्त भई हाल सम्म पनि उपयुक्त भवनको अभावमा अस्थायी शिक्षा केन्द्र (T.L.C.) मा र दाति भएका टहरा कोठामा सामान्य मर्मत गरि पठन पाठन भइरहेकोमा भौतिक सुविधा सम्पन्न बनाउन र विद्यालयको सम्पत्ति को सुरक्षा एवं सदुपयोग गर्न स्थानीय तथा राष्ट्रिय पुनर निर्माण प्राधिकरण केन्द्रीय आयोजना कार्यान्वयन इकाई बिशाखाट यस विद्यालयको

हेल्थ ईनीएल को लागि कार्यस्थापन

१८ कम्प्युटर कोठा – २

१९ प्रिन्टर – – २ कोठा

२० प्रोजेक्टर – १

माथी उल्लेखित सम्पूर्ण साधन खरीदको उपयोग गरि गुणस्तरीय विद्यालय निर्माण तर्फ लागि गरिने कामको सहित पुनः निर्माण प्रक्रियाका केन्द्रीय र समन्वयन हुनाई विद्यालयहरु अनुरोध गर्न निर्णय गरियो।

३. प्रस्ताव नं ३ माथी छलफल गर्दा यस क्षेत्रका उच्च माध्यमिक विद्यालयमा शुद्ध पिउने पानी र विद्यालय कार्यक्रम अन्तर्गत सामाजिक विकास कार्यक्रम मुदेश नै ७ वटा प्राप्त रु. १०,००,०००/(दश लाख रुपया निर्माण भइ रहेको ६ वटा र ३ वटा निर्माण भइसकेको र हिमालय कम्पनी कन्स्ट्रक्सन प्रा.लि.को १ सुरुमा भाग उठिकाको कामको अलमपुरको आधारमा थप रु. २,००,०००/(दुइ लाख रुपया मात्र) थप दिई निर्माण गरियो।

प्रस्तावहरू

१. विद्यालय भवन निर्माण सम्बन्धमा ।
२. चानचिल्ला प्रमाणित सम्बन्धमा ।
३. प्रति जग्गा योगचलन सम्बन्धमा ।
४. विविध सम्बन्धमा ।

निर्णयहरू

१. प्रस्ताव नं १ मा श्री इलाकल गर्दा यस विद्यालयको नि. का. वि. को भेडने भि.नि. ४०६५ आधार ४० वर्ग फीटको निर्माण एकलाई सर्वसम्मत अनुमोदन गर्ने निर्णय गरियो ।

२. प्रस्ताव नं २ मा श्री इलाकल गर्दा यस विद्यालय प्र.वि.को क्रमसा विद्यालयका नयाँ भवन निर्माण गर्ने केन्द्रीय योजना इकाइ बिजौरी चार किठ्ठा ४ कट्ठाको अधिकार प्रमाणित गर्नु पर्ने भएकोले नागार्जुन गा.वि.का.नं ४ को कार्यालयलाई अनुरोध गर्ने निर्णय गरियो ।

३. प्रस्ताव नं ३ मा श्री इलाकल गर्दा यस विद्यालयको पूर्व निर्माणको क्रमसा केन्द्रीय योजना कार्यान्वयन इकाइ (सिज) ले यस विद्यालयका रहेको क्षतिग्रस्त भवन नयाँ निर्माण गर्ने प्रयोजनको लागि विद्यालयले हाल प्रयोग गरिरहेको जग्गाको [illegible] को योगचलनको लागि अनुमति प्राप्त गर्ने नागार्जुन गा.वि.का. कार्यालयमा अनुरोध गर्ने निर्णय गरियो ।

D. Student Details

श्री जनउद्धार माध्यमिक विद्यालय

Shree Janauddhar Secondary School

स्थापित वि.सं. २०१३ साल | Estd. in 1956 A.D.

पत्र संख्या : | मिति :

चलानी संख्या : | Date :

विषय :- कक्षागत रुपमा गत शैक्षिक सत्रको विद्यार्थीको खण्डिकृत विवरण (छात्र, छात्रा, दलित, जनजाती, अन्य)

कक्षा	विद्यार्थीको लिंग, जनजाती खण्डिकृत विवरण									अपाङ्गता भएका विद्यार्थी	
	दलित		जनजाती		अन्य		जम्मा		कुल जम्मा		
	छात्रा	छात्र	छात्रा	छात्र	छात्रा	छात्र	छात्रा	छात्र		छात्रा	छात्र
शिशु		५	१३	८	४	४	१७	१७			
१	१	४	९	१२	२	२	१२	१८			
२	३	२	१७	१३	३	२	१७	२३			
३	२	२	२५	१५	३	२	३०	१९			
४	३	२	२२	११	४	५	२९	१८			
५	७	३	२०	२१	४	१	३१	२५			
६	५	१	१५	१०	५	३	२५	१४			
७	१	३	१९	१३	२	४	२२	२०			
८	५	८	१५	१९	५	१०	२०	३७			
९	४	२	१२	१०	६	४	२२	१७			
१०	२	३	१३	९	२	३	१७	१५			
जम्मा	३३	३५	१८०	१४१	४०	४०	२४२	२२३			
छात्रा छात्र	६८		३२१		८०		४६५				

शैलाशहरुवा, काठमाडौं, नेपाल । Shiplake, Kathmandu, Nepal Phone No. 4-279224 (4-221124)

E. Teacher's Detail

श्री जनउद्धार माध्यमिक विद्यालय
Shree Janauddhar Secondary School

शिक्षक, शिक्षिका र कार्यालय कर्मचारीको विवरण

विषय :-

क्र.सं.	शिक्षक, शिक्षिकाको नाम	शिक्षक, शिक्षिकाको वर्गीकृत विवरण					कैफियत
		लिंग		जात जाती विवरण			
		महिला	पुरुष	दलित	जनजाती	अन्य	
१	रवि खनाल		√			√	
२	राजु के.सी		√			√	
३	नवराज ध. अधिकारी		√			√	
४	प्रदिप लापकोटा		√			√	
५	राजन न्यौपाने		√			√	
६	धन ब. के.सी		√			√	
७	जय किशोर झा		√			√	
८	भगवती मिलवाल	√				√	
९	कृष्ण प्रसाद पाण्डे		√			√	
१०	अमितबाबु अधिकारी		√			√	
११	अनन्तबाबु ढकाल		√			√	
१२	मोद किलाश ढकाल		√			√	
१३	सुष्मा काटुवाल	√				√	
१४	उर्मिला बस्नेत	√				√	
१५	रत्न खनाल	√				√	
१६	शिव कुमार खनाल		√			√	

Shipalia, Kathmandu, Nepal, Phone No. 4-270024

श्री जनउद्धार माध्यमिक विद्यालय
Shree Janauddhar Secondary School

Estd. in 1959 A.D.

विषय :- शिक्षक, शिक्षिका र कार्यालय कर्मचारीको विवरण

क्र.सं.	शिक्षक, शिक्षिकाको नाम	शिक्षक, शिक्षिकाको वर्गीकृत विवरण					कैफियत
		लिंग		जात जाती विवरण			
		महिला	पुरुष	दलित	जनजाती	अन्य	
१७	रमा सिंखडा	√				√	
१८	निर्मला गिरी	√				√	
१९	संगिता पुरी	√				√	
२०	सृजना नेपाल	√				√	
२१	रमिला रिजाल	√				√	
२२	गंगा भण्डारी	√				√	
२३	मालती खनाल	√				√	
२४	मञ्जु मानन्धर	√			√		
२५	अन्जिता थापा	√				√	
२६	सुजन बसेत		√	√			
२७	कोपिल बस्नेत	√				√	
	जम्मा संख्या	१४	११	१	१	२६	

विद्यालयमा कार्यरत शिक्षक, शिक्षिका र प्रशासनिक कर्मचारीको संख्यात्मक विवरण

जम्मा शिक्षिका संख्या १	जम्मा शिक्षक संख्या २	प्रशासन र अन्य कर्मचारी जम्मा महिला संख्या ३	प्रशासन र अन्य कर्मचारी जम्मा पुरुष संख्या ४	जम्मा महिला संख्या १+३	जम्मा पुरुष संख्या २+४	कुल संख्या १+२+३+४
११	१२	३	१	१४	१३	२७

सीतापाइला, काठमाडौं, नेपाल । Sitapaila, Kathmandu, Nepal. Phone No. 4-2[illegible]

F. Community Demographic Status

श्री जनउद्धार माध्यमिक विद्यालय

Shree Janauddhar Secondary School

Estd. in 1998 A.D.

विषय :- समुदायको सामाजिक अवस्थिति

विद्यालयलाई नाइके पर्ने समुदाय, गाउँ, टोलको विवरण

क्र.सं.	विद्यालयलाई नाइके पर्ने समुदाय/गाउँ/टोलहरुको नाम	वा.प./न.पा.	वडा नं.	समुदाय/गाउँ/टोलमा रहेका घरधुरी संख्या	विद्यालय सम्मको अन्दाजी दुरी (एक तर्फ)	वसोबास गर्ने मुख्य जाती/समुदाय (दलित, जनजाती, अन्य)
१	रामकोट	ना.न.पा	५,७,८	दलित : १५ जनजाती : ६० अन्य : १७	४ कि.मी	तामाङ, जनजाती अन्य
२	ईचंगु	ना.न.पा	१,२,३	दलित : ११ जनजाती : ५९ अन्य : १५	३ कि.मी	नेवार, तामाङ, जनजाती, अन्य
३	स्वयम्भू	ना.न.पा	४	दलित : १८ जनजाती : ५५ अन्य : १६	२ कि.मी	दलित, जनजाती, अन्य
४	हरणपुर	ना.न.पा	४	दलित : ८ जनजाती : ७० अन्य : १४	१ कि.मी	दलित जनजाती अन्य
५	हरिसिद्धि	ना.न.पा	३	दलित : १६ जनजाती : ७६ अन्य : १२	३ कि.मी	दलित, अन्य

G. Existing Master Plan



H. Proposed Master Plan

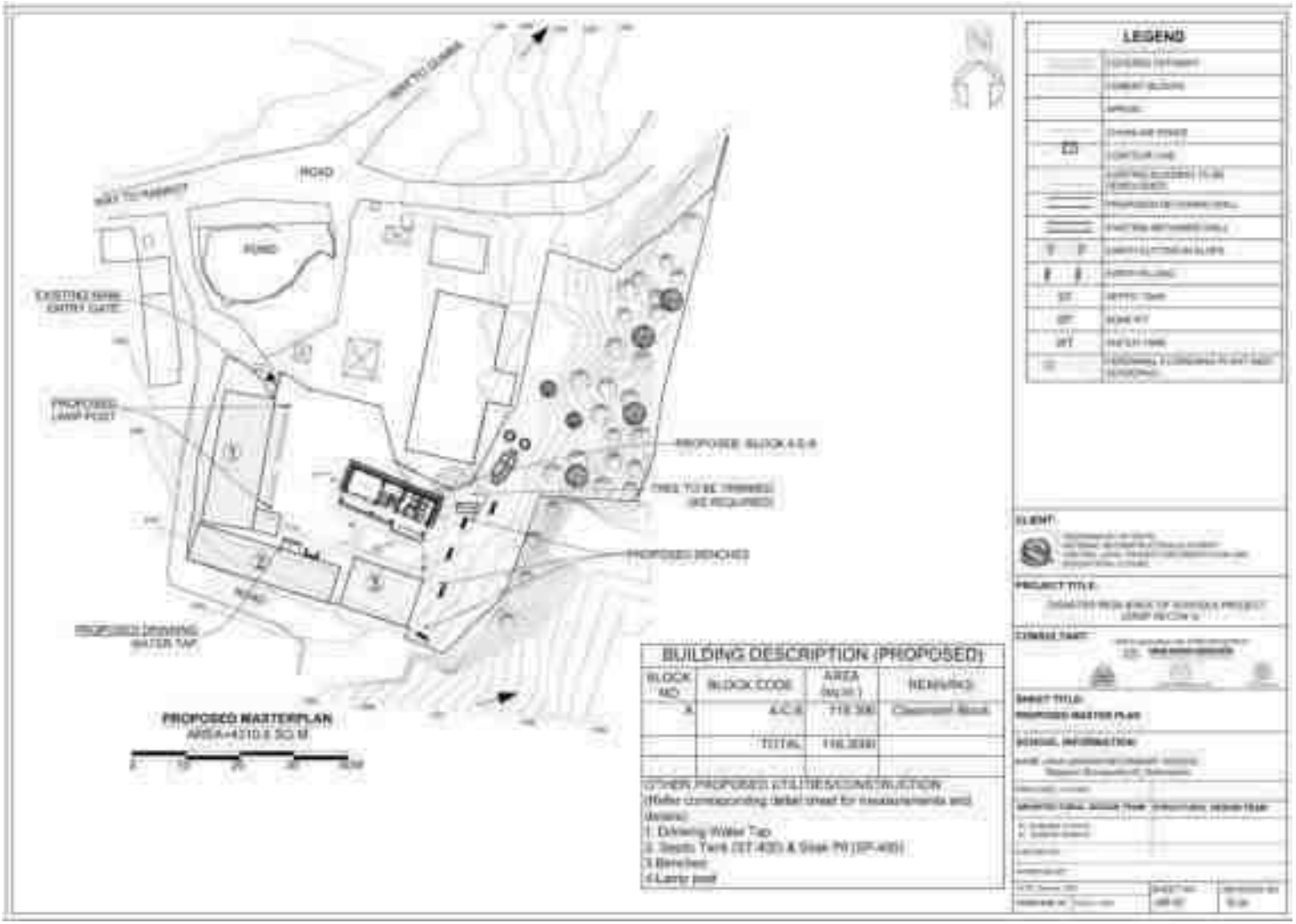

Annex 11: Jhor Mahankal SS Kathmandu

A. Details Of The Land Availability, Requirements And Proposed Structures

Details	Area (sq. m.)	Remarks
Total area of land owned by school as per land ownership certificate.	NA	
Total area of Land within existing school boundary	-	
Total area of land required as per master plan (sq. m.)	2,020.97	
Total area of building proposed for retrofitting (sq. m.)	310.30	
Land ownership status of existing land (sq. m.)		
i) With Land ownership certificate	NA	
ii) User right with local government or owner agency approval	7,631.0557	
iii) Voluntary donation by private owner	NA	

B. User's Right Document

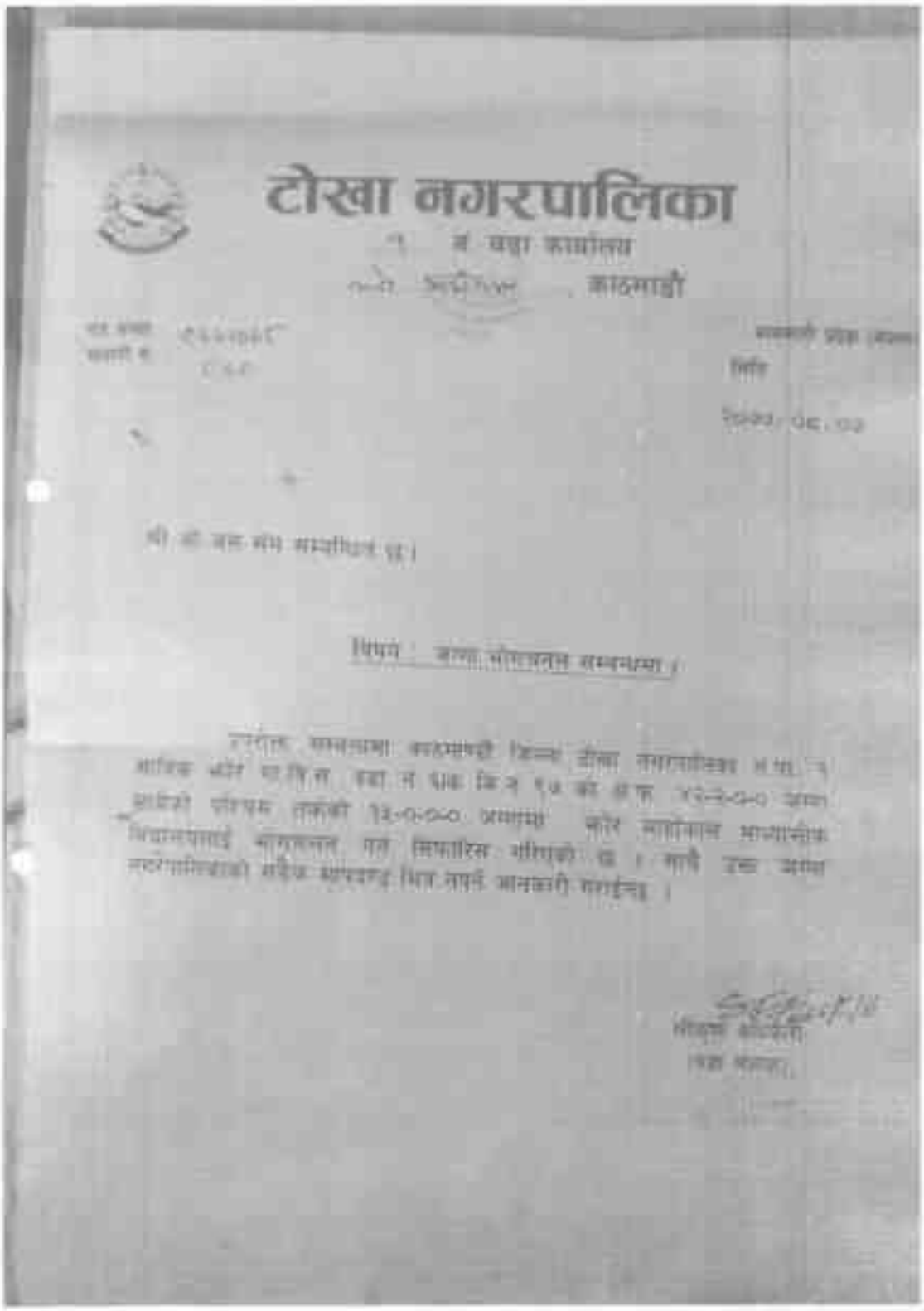

टोखा नगरपालिका

वडा कार्यालय

काठमाडौं

टोखा नगरपालिका

...१... वं. वडा कार्यालय

काठमाडौं

पत्र संख्या: [illegible]
चलानी नं.: ८४२

कान्तिपुर प्रदेश (नेपाल)
मिति: [illegible]

श्री नेपाल सरकार राष्ट्रिय पुनर्निर्माण प्राधिकरण ,
केन्द्रीय कार्योजना कार्यान्वयन ईकाई (शिक्षा) ,
भानेश्वर ,काठमाण्डौ ।

विषय :-सिफारिस गरिएको सम्बन्धमा ।

उपरोक्त सम्बन्धमा यस टोखा न.पा. वडा नं.१ स्थायिक भोर स.वि.स. वडा नं. ६क कि.नं. १७ को क्षे.फ. ४४-२-०-० जग्गा मध्ये पश्चिम तर्फको १५-०-०-० जग्गामा नेपाल सरकार राष्ट्रिय पुनर्निर्माण प्राधिकरण केन्द्रीय कार्योजना कार्यान्वयन ईकाई (शिक्षा) ,भानेश्वर काठमाण्डौबाट DRSP कार्यक्रम अन्तर्गत तेस्रो फेजमा श्री भोर माध्यमिक विद्यालयको भवन निर्माणको प्रस्तावित क्रममा भएको र उक्त भवन निर्माण स्थलमा कुनै पनि धार्मिक तथा सांस्कृतिक सम्पदा ,परम्परा देखि विविध कृयाकलाप ,सम्मारोह सञ्चालन नहुने गरेको ,उक्त जग्गा कुनै पनि मठमन्दिरको नभएको दिवाली जस्ता धार्मिक कार्यक्रमहरु नहुने र उक्त जग्गामा घर-पधिल ,धौतारो जस्ता कुराले कुनै पनि रुपमा प्रत्यक्ष वा अप्रत्यक्ष रुपमा असर नपर्ने व्यहोरा सिफारिस साथ अनुरोध गरिन्छ ।

[illegible]
श्रीकृष्ण अधिकारी
(वडा अध्यक्ष)

टोखा नगरपालिका

...9... नं. वडा कार्यालय

काठमाडौं

पत्र संख्या : ०७५/०७६

चलानी नं. : ८४२

बागमती प्रदेश (नेपाल)

मिति : २०७५/०८/०४

श्री नेपाल सरकार
राष्ट्रिय पुनर्निर्माण प्राधिकरण
केन्द्रिय आयोजना कार्यान्वयन ईकाई (सिधा)
ज्ञानेश्वर , काठमाण्डौं ।

विषय : सिफारिस गरिएको सम्बन्धमा ।

उपरोक्त सम्बन्धमा श्री नेपाल सरकार राष्ट्रिय पुनर्निर्माण प्राधिकरण केन्द्रिय आयोजना कार्यान्वयन ईकाई (सिधा)ज्ञानेश्वर,काठमाण्डौंबाट DRSP कार्यक्रम अन्तर्गत यस टोखा न.पा. वडा नं. ९ मा रहेको श्री भोर माध्यमिक वि. को पक्की नयाँ भवन निर्माणको लागि यस टोखा नगरपालिका वडा नं. ९ स्थित भोरमाध्यमिक मा.वि.स. वडा नं. ६ को कि.नं. ९७ को ऐलाकल जग्गा मध्ये पश्चिम तर्फको १४ रोपनी जग्गामा हुने भौतिक पूर्वाधार निर्माण, लाइटेन्सल लाइन, सार्वजनिक बाट, सार्वजनिक खानेपानीको मूलबाट, मास्क पाइप लाइन, टेलिफोन लाइन, टेलिफोन टावर,सार्वजनिक घाटो तथा कुनै नकसानी नहुने सिफारिस साथ अनुरोध गरिन्छ ।

२०७५/८/४

श्रीकृष्ण अधिकारी
वडा अध्यक्ष

टोखा नगरपालिका

...9... नं. वडा कार्यालय

काठमाडौं

पत्र संख्या : ०७५/०७६
चलानी नं. : ८४२

बागमती प्रदेश (नेपाल)

मिति : २०७५/०८/०४

श्री नेपाल सरकार राष्ट्रिय पुनर्निर्माण प्राधिकरण ,
केन्द्रीय आयोजना कार्यान्वयन ईकाई (शिक्षा) ,
ज्ञानेश्वर ,काठमाण्डौं ।

विषय :-सिफारिस गरिएको सम्बन्धमा ।

उपरोक्त सम्बन्धमा यस टोखा न.पा. वडा नं.१ साविक भोर ग.वि.स. वडा नं ६का कि.नं १७ को क्षे.फ. ४४-२-०-० जग्गा मध्ये पश्चिम तर्फको १५-०-०-० जग्गामा नेपाल सरकार राष्ट्रिय पुनर्निर्माण प्राधिकरण केन्द्रीय आयोजना कार्यान्वयन ईकाई (शिक्षा) ,ज्ञानेश्वर काठमाण्डौंबाट DRSP कार्यक्रम अन्तर्गत तेस्रो फेजमा श्री भोर माध्यमिक विद्यालयको भवन निर्माणको प्रस्तावित कममा भएको र उक्त जग्गाको क्षेत्राधिकार मिल कुनै पनि वातावरणिय दृष्टिकोणले कुनै नमि असर नपर्ने र निर्माण स्थल वरिपरि जोखिम पूर्ण ढुङ्गाहरु वन, पहिरो ,नदि,बस्तिको क्षेत्र आदि कुनै पनि कुरा नपर्ने व्यहोरा सिफारिस साथ अनुरोध गरिन्छ ।

२०७५/८/४

सीकला अधिकारी
(वडा अध्यक्ष)

टोखा नगरपालिका

...९... नं. वडा कार्यालय

...भोटाहिटी... काठमाडौं

पत्र संख्या: ०७६/०७६
चलानी नं. ८४०

बागमती प्रदेश (नेपाल)

मिति: २०७८/१०/१४

श्री नेपाल सरकार राष्ट्रिय पुनर्निर्माण प्राधिकरण,
केन्द्रीय आयोजना कार्यान्वयन ईकाई (शिक्षा),
ज्ञानेश्वर, काठमाण्डौं ।

विषय :-चारकिल्ला प्रमाणित सम्बन्धमा ।

उपरोक्त सम्बन्धमा यस टोखा न.पा. वडा नं ९ स्थित भोटे गा.वि.स. वडा नं ६क कि.नं ९७ को क्षे.फ. ४४-२-०-० जग्गा मध्ये पश्चिम तर्फको १३-०-०-० जग्गामा नेपाल सरकार राष्ट्रिय पुनर्निर्माण प्राधिकरण केन्द्रीय आयोजना कार्यान्वयन ईकाई (शिक्षा) ,ज्ञानेश्वर काठमाण्डौंबाट DRSP कार्यक्रम अन्तर्गत तेस्रो फेजमा भी भोटे माध्यमिक विद्यालयको भवन निर्माणको क्रममा रहेको हुदा उक्त भवन निर्माण हुने जग्गाको तपसिल बमोजिम नापी नक्सा/ट्रेस नक्सा अनुसार चारकिल्ला भित्र रहेको व्यहोरा प्रमाणित सिफारिस गरिन्छ ।

तपसिल

ज.ध.को नाम	गा.वि.स	वडा नं	कि.नं	क्षेत्रफल	चारकिल्ला			
					पूर्व	पश्चिम	उत्तर	दक्षिण
नेपाल सरकार	भोटे गा.वि.स	६क	९७	४४-२-०-०	राज कुलो	भिमाना ६ख	राज कुलो	राज कुलो

प्रमाणित गरिएको
प्रमुख प्रशासकीय अधिकृत
(वडा कायम)

टोखा नगरपालिका

...१... नं. वडा कार्यालय

काठमाडौं

पत्र संख्या : [illegible]
चलानी नं. : ८४४

बागमती प्रदेश (नेपाल)
मिति: [illegible]

श्री नेपाल सरकार राष्ट्रिय पुनर्निर्माण प्राधिकरण,
केन्द्रीय आयोजना कार्यान्वयन ईकाई (शिक्षा),
ज्ञानेश्वर, काठमाण्डौं ।

विषय :-सिफारिस गरिएको सम्बन्धमा ।

उपरोक्त सम्बन्धमा यस टोखा न.पा. वडा नं १ स्थित भोर गा.वि.स. वडा नं ६ क्षेत्र कि.नं १७ को क्षे.फ. ४४-२-०-० जग्गा मध्ये पश्चिम तर्फको १४-०-०-० जग्गामा नेपाल सरकार राष्ट्रिय पुनर्निर्माण प्राधिकरण केन्द्रीय आयोजना कार्यान्वयन ईकाई (शिक्षा) ,ज्ञानेश्वर काठमाण्डौंबाट DRSP कार्यक्रम अन्तर्गत तेस्रो फेजमा श्री भोर माध्यमिक विद्यालयको भवन निर्माणको प्रस्तावित क्रममा भएको र उक्त भवन निर्माण स्थल वरिपरि कुनै पनि बाटो ,सडक चौडा गर्ने भावि कार्यक्रम नरहेको र उक्त सडको क्षेत्राधिकार तथा सडकले गर्दा विद्यालयको जग्गा अधिकरण नहुने व्यहोरा सिफारिस साथ अनुरोध गरिन्छ ।

[illegible]
श्रीकृष्ण अधिकारी
(वडा सचिव)

C. Meeting Minutes

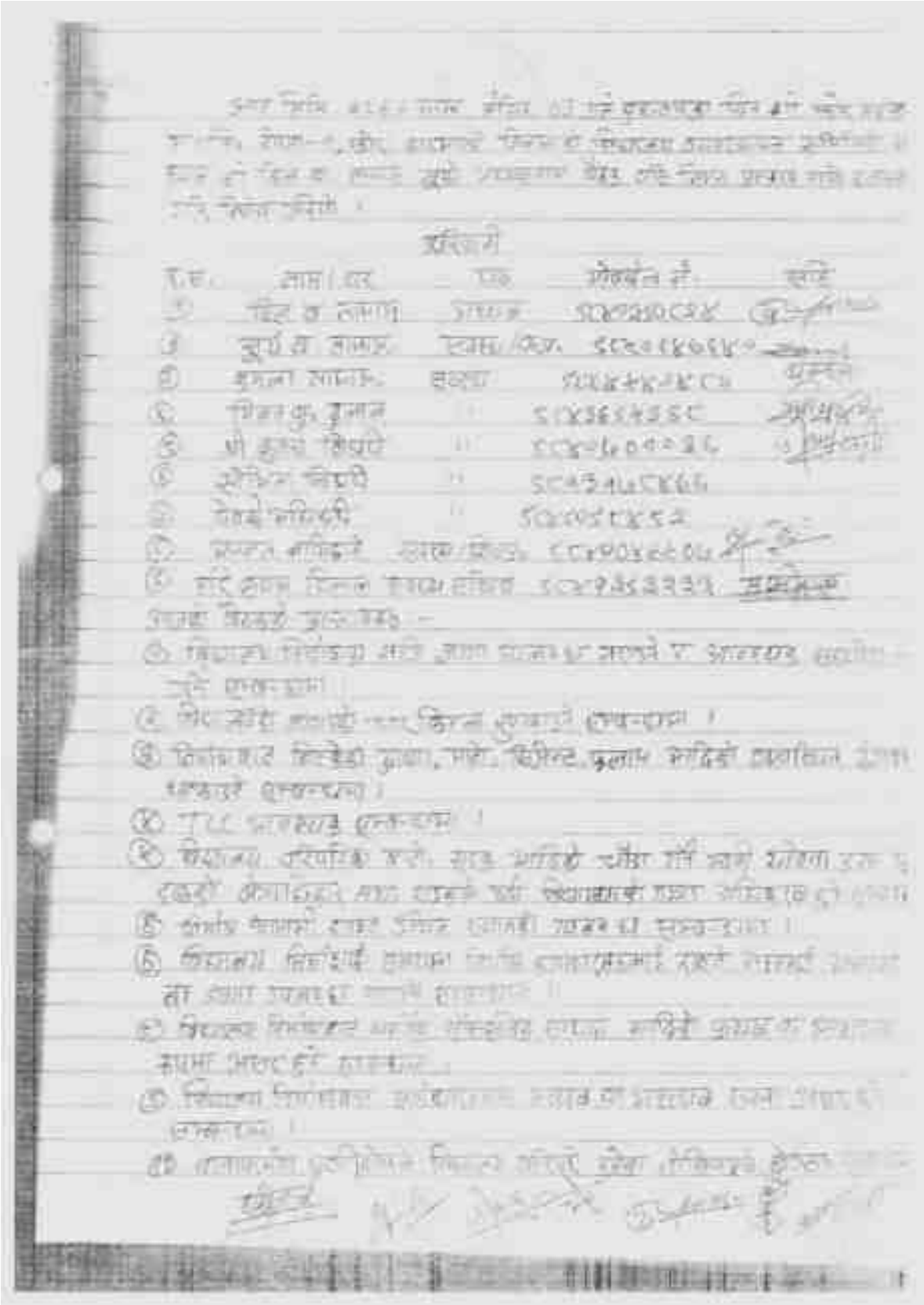

टोखा नगरपालिका

९ नं. वडा कार्यालय

काठमाडौं

पत्र संख्या: ०७७/७८

चलानी नं. १९८२१

२०७७/१२/०२

श्री नेपाल सरकार ,
राष्ट्रिय पुन निर्माण प्राधिकरण
केन्द्रीय आयोजना कार्यान्वयन ईकाई (सिधा)
काठमाडौं ।

विषय: जानकारी गराईएको सम्बन्धमा ।

उपरोक्त सम्बन्धमा यस टोखा नगरपालिका वडा नं. ९ मा रहेको श्री भोर माहाकाल मा.वि.को भवन नेपाल सरकार ,राष्ट्रिय पुन निर्माण प्राधिकरण केन्द्रीय कार्यान्वयन ईकाई(सिधा) द्वारा तेस्रो फेजको कार्यक्रम अन्तर्गत नयां भवन निर्माण कार्य हुँदै गरेको र उक्त भवन निर्माण स्थलमा हाल खाने पानी तथा बिजुली सुविधा नभएको र खाने पानी तथा बिजुली बत्ति जडान गरि पाउँ भनि उक्त विद्यालयका प्रधानाध्यापक श्री हरिकृष्ण घिमिरे निवेदन पेश गर्नु भएकोमा उक्त स्थानमा खाने पानी तथा बिजुली बत्ति जडानका आवश्यक कार्य यस टोखा नगर पालिका वडा नं ९ को कार्यालय भोर माहाकालले गरिदिने व्यहोरा जानकारीका साथ अनुरोध गरिन्छ ।

नीलकण्ठ अधिकारी
वडा अध्यक्ष

शिवपुरी नागार्जुन राष्ट्रिय निकुञ्ज
मध्यवर्ती क्षेत्र व्यवस्थापन समिति

बौडेश्वर महादेव उपभोक्ता समिति

कोरमबारी, काठमाडौं

पत्र सं. ०७७/७८
च.नं. ७८

मिति: २०७७/०६/०८

विषय: अनुमति सम्बन्धमा

श्री कार्यालय प्रमुख ज्यू
श्री जिल्ला आयोजना कार्यान्वयन ईकाई
राजमुल, काठमाडौं
महोदय,

उपरोक्त सम्बन्धमा यस शिवपुरी नागार्जुन राष्ट्रिय निकुञ्ज मध्यवर्ती क्षेत्र मा. नेपाल सरकार, राष्ट्रिय पुनर्निर्माण प्राधिकरण, केन्द्रिय आयोजना कार्यान्वयन ईकाई (शिक्षा) काठमाडौं संचालनमा रहेका यस वडा नं ९ चालिके अन्तर्गत किता नं ७७ कुमा क्षेत्रफल ४४-२-०-० रनाली जग्गामा भएको १२-०-०-० रनाली जग्गामा DRSP कार्यक्रम अन्तर्गतको तेस्रो फेजको कार्यक्रममा सो अगर महाकाल मा.वि को अत्याधुनिक भवन निर्माण हुन लागेको हुदा माथि उल्लेखित रनाली जग्गामा भवन बनाउन निम्नानुसार अनुमति प्रदान गरिएको छ।

२०७७/६/१२

REDMI NOTE 8 PRO
AI QUAD CAMERA

D. Students Number

श्री झोर महाँकाल माध्यमिक विद्यालय (0-10)
SHREE JHOR MAHANKAL SECONDARY SCHOOL (0-10)

Toshe Municipality-1, Jhor, Kan.

च.नं. २०६६/०६८
श.नं. ९८

मि.- २०६६/८/३

श्री कार्यालय प्रमुख ज्यू,
जिल्ला आयोजना कार्यान्वयन इकाई
(जिका), डोलखुन, काठमाण्डौं।

विषय- मौ.सं. २०६६ विद्यार्थी विवरण।

महोदय,

उपरोक्त सम्बन्धमा मौ.सं. २०६६ मा यस विद्यालय अध्ययनरत विद्यार्थी संख्या यसप्रकार रहेको व्यहोरा जानकारी गराउँछु।

कक्षा	जम्मा विद्यार्थी संख्या	छात्र	छात्रा	दलित	जनजाती	अपाङ्ग	अन्य	डिफिजन
शिशु	२३	२६	२६	२	४९	–	२	
९	२१	१२	८	२	१८	–	१	
९	२१	१२	९	–	२०	–	१	
७	२१	१०	११	–	१९	–	६	
८	२२	१४	८	–	१९	–	३	
५	१२	०८	०४	१	०९	–	२	
४	२०	०६	१४	–	१७	–	३	
३	१२	०६	१७	१	२०	–	३	
२	०९	०२	०४	–	८	–	१	
१	१७	०९	०८	–	१०	–	७	
KG	०४	–	०४	–	०४	–	–	
जम्मा	३२४	१९०	१४४	६	१५०	–	२९	

E. Teacher details

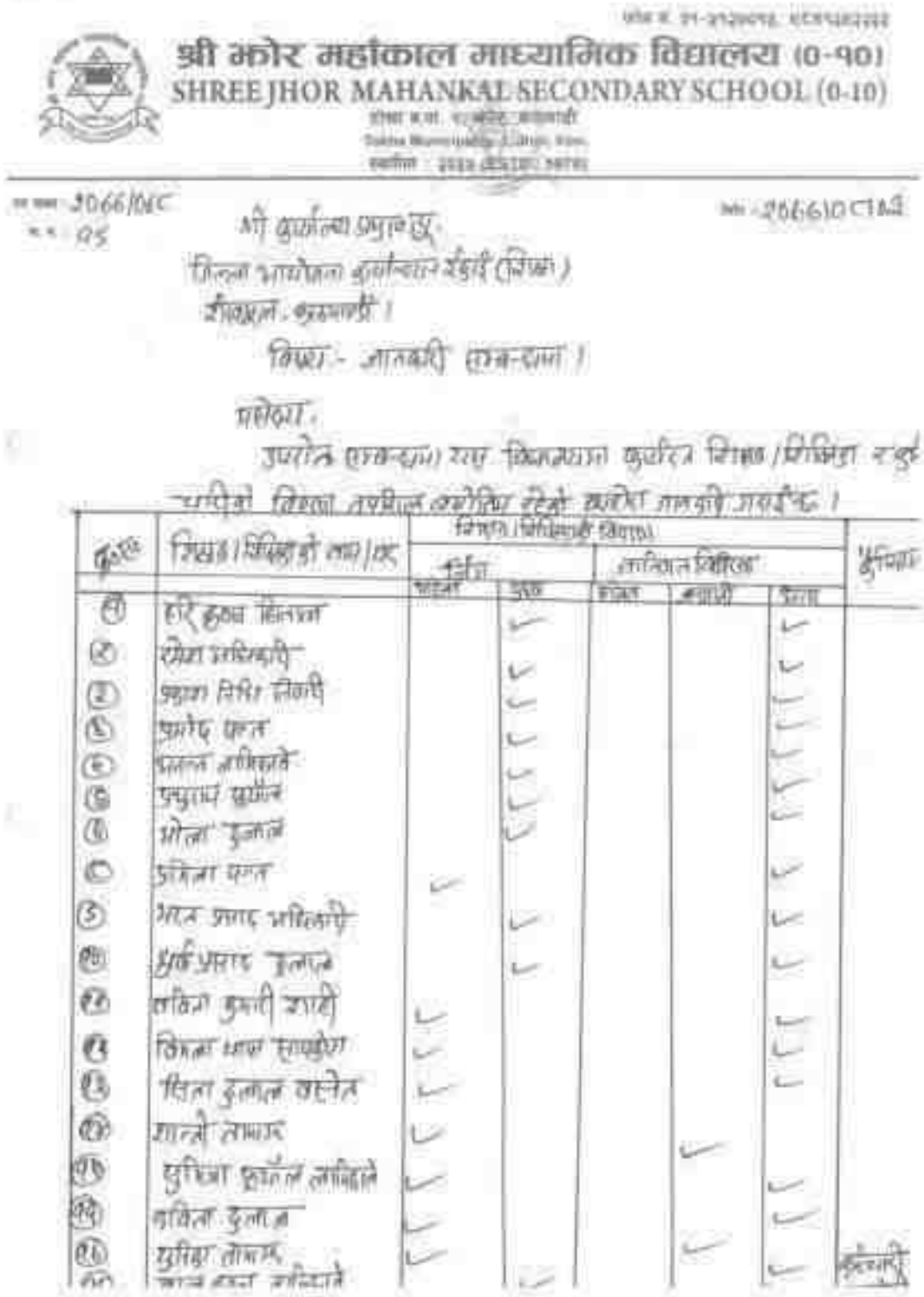

श्री झोर महांकाल माध्यमिक विद्यालय (0-10)

SHREE JHOR MAHANKAL SECONDARY SCHOOL (0-10)

क्र.सं.	शिक्षक/शिक्षिकाको नाम/थर	विद्यालय/शिक्षिकाको विवरण					कैफियत
		स्थिति		अस्थायित शिक्षिका			
		महिला	पुरुष	काठमाडौं	बाहिरी	जिल्ला	
1	हरि कृष्ण शिलवाल		✓			✓	
2	रमेश अधिकारी		✓			✓	
3	प्रकाश निधि तिवारी		✓			✓	
4	फणीन्द्र फुयल		✓			✓	
5	[illegible]		✓			✓	
6	[illegible]		✓			✓	
7	[illegible]		✓			✓	
8	[illegible]		✓			✓	
9	[illegible]	✓				✓	
10	[illegible]		✓			✓	
11	[illegible]		✓			✓	
12	[illegible]	✓				✓	
13	[illegible]	✓				✓	
14	[illegible]	✓				✓	
15	[illegible]	✓					
16	[illegible]	✓			✓		
17	[illegible]	✓				✓	
18	[illegible]	✓				✓	
19	[illegible]	✓			✓		
20	[illegible]		✓			✓	[illegible]

फोन नं. ०१-५१२०४१४, ९८४१५४८३२३

श्री झोर महाँकाल माध्यामिक विद्यालय (०-१०)
SHREE JHOR MAHANKAL SECONDARY SCHOOL (0-10)

टोखा न.पा. १, झोर, काठमाडौं
Tokha Municipality-1, Jhor, Ktm
स्थापित : २०३५ (B.S.) : १९७९

मिति :-

विद्यालयमा कार्यरत शिक्षक, शिक्षिका र प्रशासन कर्मचारीको विवरण

जम्मा शिक्षिका संख्या	जम्मा शिक्षक संख्या	प्रशासन तथा अन्य कर्मचारी जम्मा महिला संख्या	प्रशासन तथा अन्य कर्मचारी जम्मा पुरुष संख्या	जम्मा महिला संख्या	जम्मा पुरुष संख्या
०८	०५	०१	०१	०५	१०

कुल जम्मा :- १५ जना (एक कर्मचारी एक कार्यालय सहयोगी समेत)

प्रधानाध्यापक

F. Community Demographic status

तामाङ समुदाय	होका-१	१	१२०	२००मीटर	जनजाती (तामाङ)
क्षेत्री/ब्राह्मण	होका	१	१५०	५००मीटर	ब्राह्मण/क्षेत्री
तामाङ समुदाय अरीयाङ	होका	१	१९ २०	१ कि.मि.	तामाङ, ब्राह्मण
दलित बस्ती	होका	१	११	१ कि.मि.	दलित
नाविकाले गाई	होका	१	८०	१ कि.मि.	ब्राह्मण

G. Filled questionnaire and minutes of school for the operation of school and minutes of teacher/parent committee

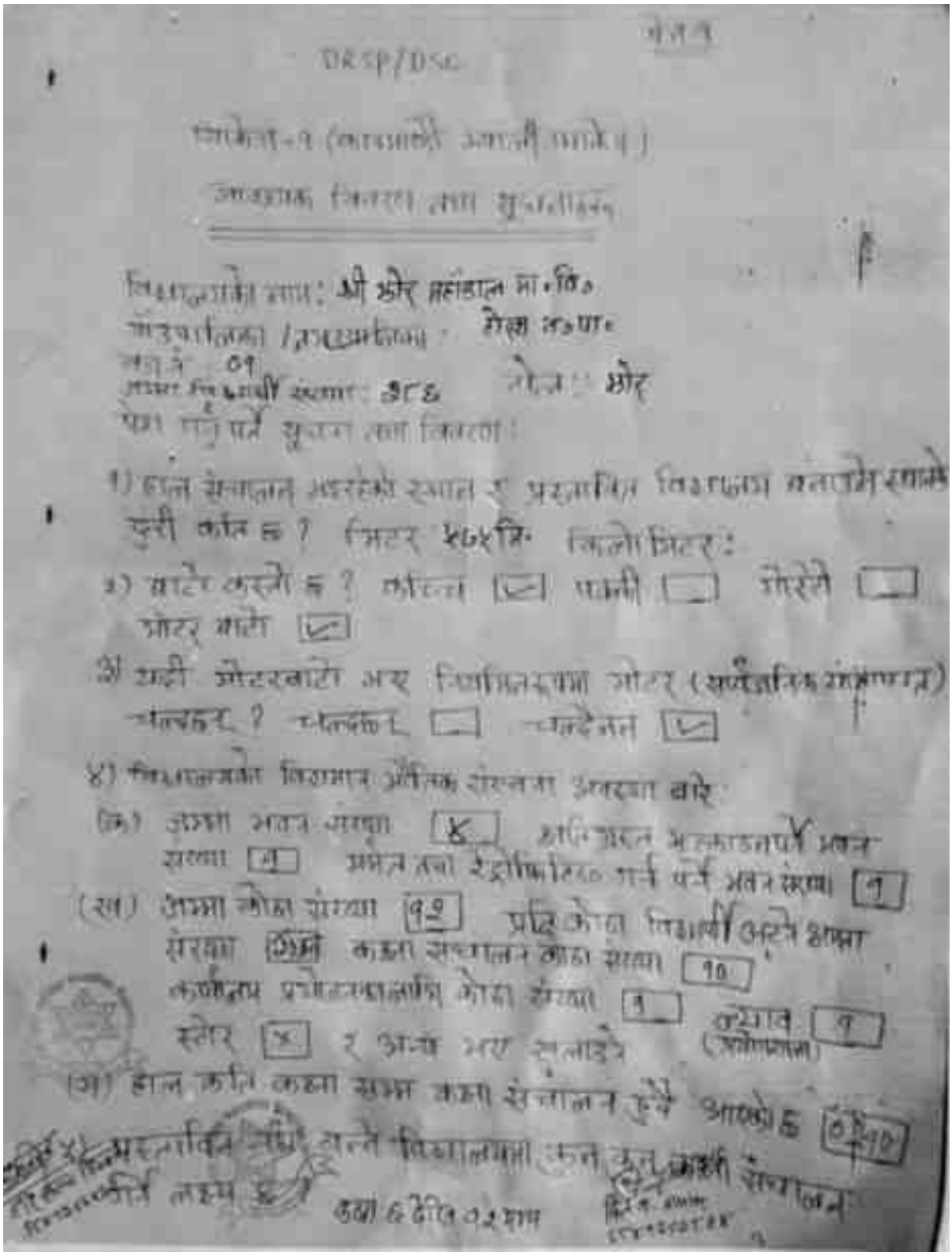

DRSP/DSC

अनुसूची-१ (कार्यालयको आफ्नो लागि)

आधारभूत विवरण तथा सूचनाहरू

विद्यालयको नाम: श्री ओर महादेव मा.वि.

गाउँपालिका /नगरपालिका: मेरुल न.पा.

वडा नं. ०१

प्रधानाध्यापकको संख्या: ३८६ लिंग: पुरुष

यस पत्रमा पर्ने सूचना तथा विवरण:

१) हाल सेवाप्रवाह भइरहेको स्थान र प्रस्तावित विद्यालय बनाउने स्थानको दूरी कति छ? मिटर ४७५मि. किलोमिटर:

२) बाटो कस्तो छ? कच्चा [✓] पक्की [ ] गोरेटो [ ] मोटर बाटो [✓]

३) यदि मोटरबाटो भए नियमितरूपमा मोटर (सार्वजनिक यातायात) चल्छ? चल्छ [ ] चल्दैन [✓]

४) विद्यालयको विद्यमान भौतिक संरचना अवस्था बारे:

(क) उपयुक्त भवन संख्या [४] आंशिक भत्किएको भवन संख्या [१] प्रयोग नगरिएको रोड्रोकिएको भवन संख्या [१]

(ख) उपयुक्त कोठा संख्या [१९] प्रति कोठा विद्यार्थी औसत संख्या [३५] कक्षा सञ्चालन कोठा संख्या [१०] कार्यालय प्रयोजनका लागि कोठा संख्या [१] कुर्सी टेबल [१] स्टोर [४] र अन्य भए खुलाउने (शौचालय)

(ग) हाल कति कक्षा सम्म कक्षा सञ्चालन हुँदै आएको छ [०-५]

५) प्रस्तावित रहेको बन्ने विद्यालयमा कुन कुन कक्षा सञ्चालन गरिएको लक्ष्य छ? कक्षा ६ देखि ७ सम्म

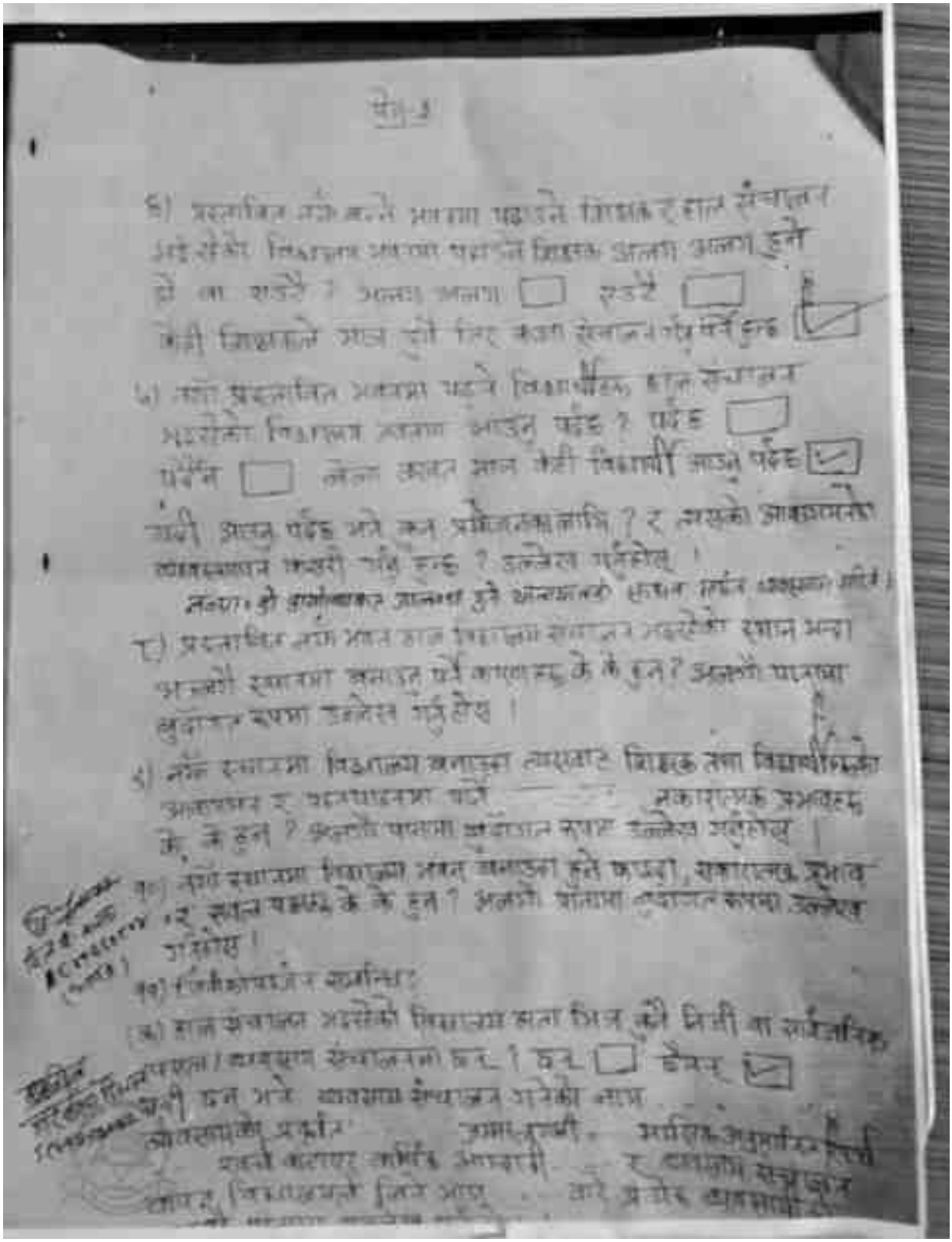

पेज ३

(ii) यसरी विद्यालय हाता भित्र व्यवसाय संचालन भएको भए प्रस्तावित विद्यालय भवनमा आई विद्यार्थीहरूको काला हाता संचालनमा रहेका व्यवसायीहरूको असरको तथा जीविकोपार्जनमा के कस्तो नकारात्मक पार्दछ ? अलग्गै थानमा बुँदागत रूपमा उल्लेख गर्नु होस् ।

(iii) उल्लेखित कि व्यवसायीहरूको जीविकोपार्जनमा नकारात्मक असर प्रभाव पारे उहाँहरूको वैकल्पिक व्यवस्थापन कसरी गर्नुहुन्छ ? अलग्गै थानमा बुँदागत रूपमा उल्लेख गर्नु होस् ।

(iv) यसरी कुनै असर पर्दैन भने कसरी पर्दैन बुझाउन रूपमा अलग्गै थानमा उल्लेख गर्नु होस् ।

नोट:

१) बुँदा नं. १, २, ३, ४, ५, ६, ७, ११, १२, १३ र १४ मा उल्लेख गरिने विषयवस्तुलाई विद्यालय व्यवस्थापन समिति (SMC) बाट समेत निर्णय गरी निर्णयको प्रतिलिपि उपलब्ध गराउनु पर्ने

२) बुँदा नं. ८, ९ र १० मा उल्लेख गरिने विषयवस्तुलाई Parents Teachers Association (PTA) बाट निर्णय गरी निर्णय प्रतिलिपि उपलब्ध गराउनु पर्ने

३) यो कारण तथा उपलब्ध गराउने सबै थानमा विद्यालयको छाप, अधिकारीको नाम, दस्तुरखत र सम्पर्क नं. उल्लेख गर्नु पर्ने ।

आज मिति २०८८।१।२५ गतेका दिन यस विद्यालयका प्रधानाध्यापक
[illegible] श्री दिनेन्द्र [illegible] को अध्यक्षतामा [illegible]
[illegible] देहाय प्रस्ताव माथि छलफल गरि निर्णय गरिएको ।

प्रस्तावहरु

१. अध्यक्ष :- श्री दिनेन्द्र [illegible] -
२. सदस्य :- श्री [illegible] -
३. सदस्य :- श्री [illegible] -
४. सदस्य :- श्री [illegible] -
५. सदस्य :- श्री [illegible] -
६. सदस्य :- श्री [illegible] -
७. स. सचिव :- श्री हरि कृष्ण [illegible] -

आजको बैठकको प्रस्तावहरु :-

(१) विद्यालय प्रस्तावित भवन नयाँ डाइम बनाउने छलफल ।

(२) प्रस्तावित स्थानमा नयाँ भवन बनाउँदा [illegible] विद्यार्थीको आवाजाहाका [illegible] छलफल गर्ने [illegible] छलफल ।

(३) प्रस्तावित नयाँ डाइम विद्यालय भवन बनाउँदा हुने खर्च, [illegible] र [illegible] छलफल ।

निर्णय :-

(१) प्रस्ताव नं. १ माथि छलफल हुँदै नेपाल सरकार [illegible] पुनर्निर्माण [illegible], केन्द्रिय [illegible] [illegible] (जिसिए) को सहयोगमा DRSP [illegible] [illegible] श्री [illegible] को [illegible] नयाँ भवन (प्रस्तावित) नयाँ डाइम बनाउँदा [illegible] बनेपाको [illegible] रहेको पाइ :-

(२) विद्यार्थीको [illegible] खेलकुद [illegible] अन्य [illegible] गतिविधि सञ्चालन गर्न प्रस्तुत [illegible] ।

(३) सत्र सञ्चालन भैरहेको [illegible] प्रस्तुत [illegible] छलफल [illegible]

(३) विद्यालय वातावरण मैत्री बनाएकोमा ।
(४) वातावरण प्रदूषित भै विद्यार्थीको स्वास्थ्यमा असर पुऱ्याउने भएमा ध्यान
(५) केन्द्रित हुनुपर्ने बनाएकोमा ।
(६) हाल विद्यालय भएको ठाउँमा भू-क्षेत्र उतरढालमा भएकोले ।
(७) हाल रिचलबाट बोकेको विद्यालय भवन प्रयोगमा आउने पुऱ्याएकोमा । अघिल्लो हामी
ठाउँमा पुनर्निर्माण-गरेकोमा ।
(८) प्रस्ताव नं. ८ माथि छलफल हुँदा हाल भैरहेको विद्यालय भवन भग्नावशेष प्रस्तावित
भएतु स्थलको छेउ राम्रो पर्दा हुनाले शिक्षक र विद्यार्थीको आवाजाहा गर्न
धेरै कठिनाई पर्ने देखिन्छ । एक तर्फ ठाउँ साँघुरो हुँदा पर्दा हुनाले यदि बनाई
हुनेछ भवनमा कुपोषणबाट समस्या पर्न सक्ने । कि समस्या सोचमान गर्न जिल्ला
न.यो. र वडा कार्यालयको समयमा प्रवन्ध हुने हुनाले कि समस्या पनि समाधान
हुने देखिन्छ ।
(९) प्रस्ताव नं. ९ माथि छलफल हुँदा प्रस्तावित नयाँ विद्यालय भवन बनाउने योजना
नयाँ भवन बनाउन हुने फाईदा, सेवाग्राहीको आवाज र सुरक्षा लगायत देहाय बमोजिम
हुने छन् :-
(क) प्रस्तुत गजामा वेलकुरु चौर प्रस्ताव हुने ।
(ख) प्रस्तुत गजामा खरेपानीको प्रस्ताव हुने ।
(ग) प्रस्तावित सेन्टरको जग्गा भै एकी प्रयोग हुनेछ ।
(घ) यातायत सजिलो हुनेछ ।
(ङ) वातावरण सन्तुलित हुँदा विद्यार्थी/शिक्षकको स्वास्थ्यमा कुनै असर नपर्ने हुन्छ ।
(च) विद्यार्थीहरुले प्रयोगात्मक क्रियाकलाप गर्न सजिलो हुन्छ । र प्रस्तुत गजामा
ठाउँ पुग्ने ।

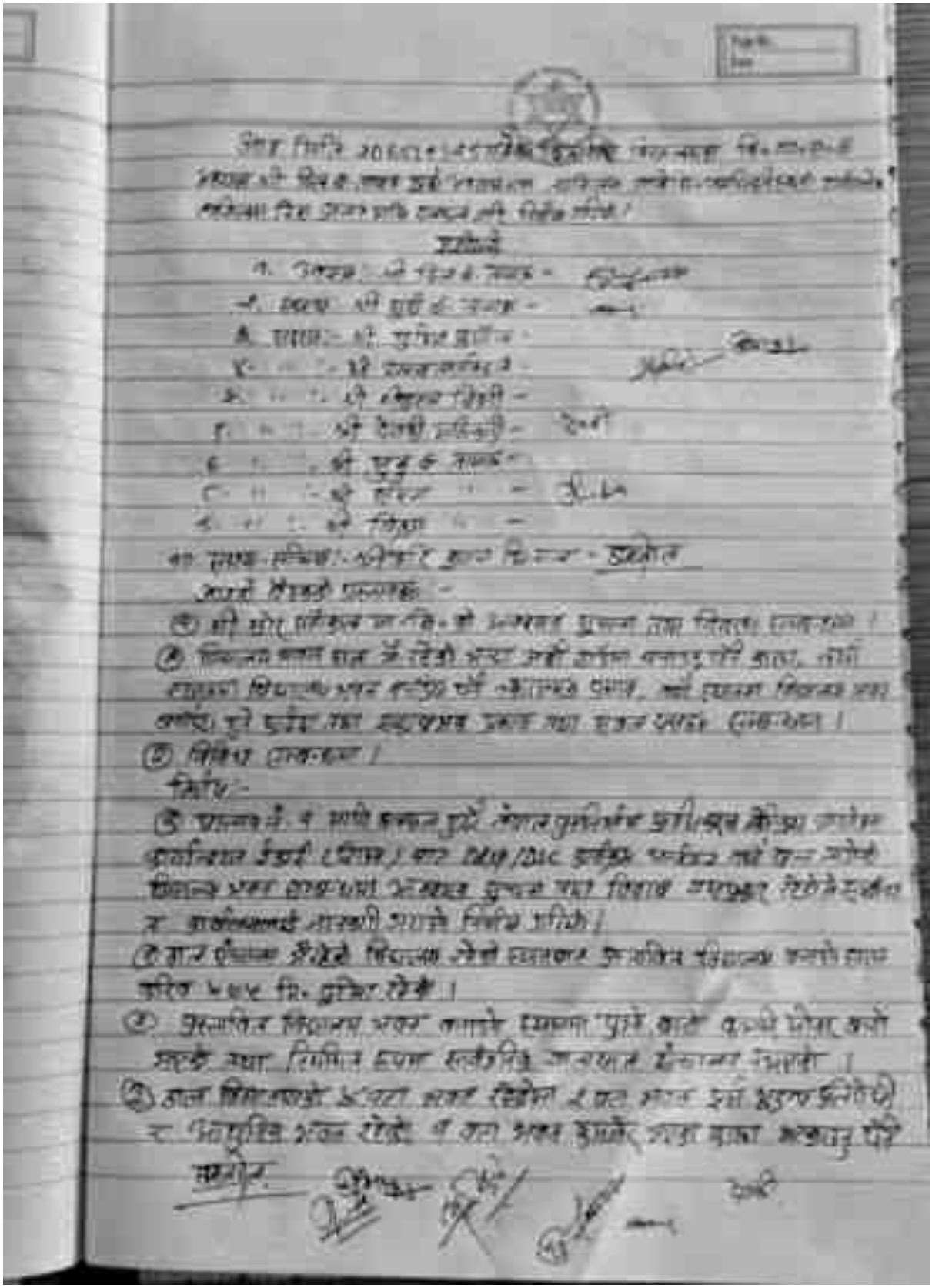

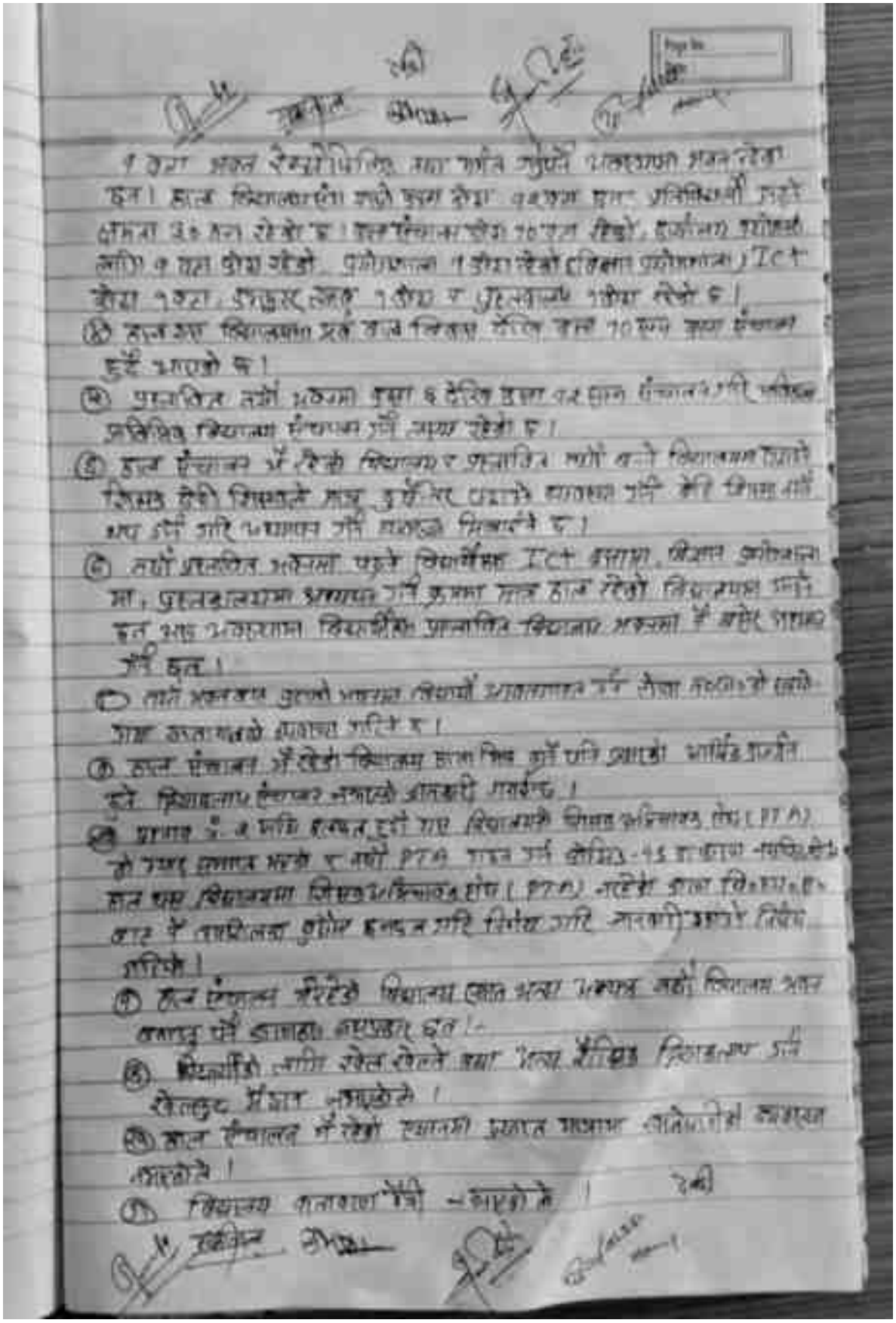

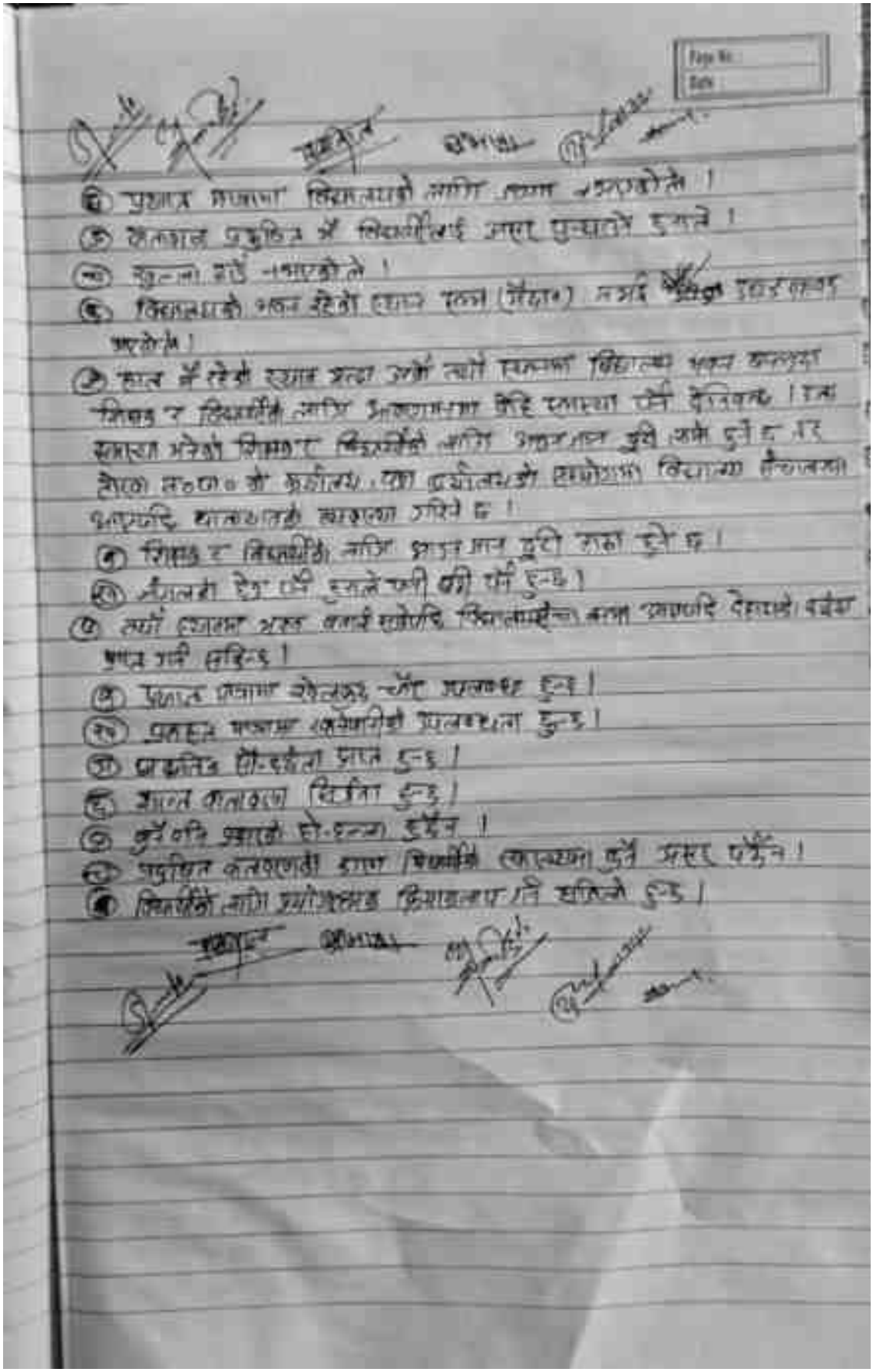

Page No.
Date

(६) पुस्तकालय व्यवस्था विद्यालयको लागि आवश्यक रहेको छैन ।
(७) खेलकूद प्रतियोगिता में विद्यार्थीलाई अगाडि बढ्नुपर्ने हुन्छ ।
(८) खुल्ला दृष्टि राख्नुपर्छ ।
(९) विद्यालयको भवन बढेको खण्डमा [illegible] (जैहाल) नगर्दा [illegible] राख्नुपर्छ ।
(१०) साथ में रहेको खाना खाएर जाँदा त्यो स्वच्छता विद्यालय भवन कम्पाउन शिक्षक र विद्यार्थीले लागि आवश्यकता हुँदा खाएको पनि देखिन्छ । यस समस्या भनेको शिक्षक र विद्यार्थीले लागि आवश्यकता हुँदा जाने हुँदा हो तर हाल स०का० को कार्यालय, एवं प्रधानाध्यापकको सहयोगमा विद्यालय [illegible] आवश्यकतालाई समाधान गरिने छ ।
(११) शिक्षक र विद्यार्थीको लागि आवश्यकता हुँदा जाने हुँदा छ ।
(१२) नेपालको देश पनि हुनाले चर्चा गरी पनि हुन्छ ।
(१३) त्यो [illegible] भवन बनाई सकेपछि विद्यालयको [illegible] देखाएको बढेका आवश्यकता पनि [illegible] ।
(१४) प्रशस्त प्रकाश खेलकूद चौर उपलब्ध हुन्छ ।
(१५) प्रशस्त [illegible] खेलाडीको उपलब्धता हुन्छ ।
(१६) प्राकृतिक सौन्दर्यता प्राप्त हुन्छ ।
(१७) शान्त वातावरण रहेको हुन्छ ।
(१८) कुनै पनि प्रकारको [illegible] हुँदैन ।
(१९) प्रदूषित वातावरणको कारण विद्यार्थीले स्वास्थ्यमा कुनै असर पर्दैन ।
(२०) विद्यार्थीको लागि [illegible] क्रियाकलाप गरि सकिने हुन्छ ।

H. Existing Master Plan

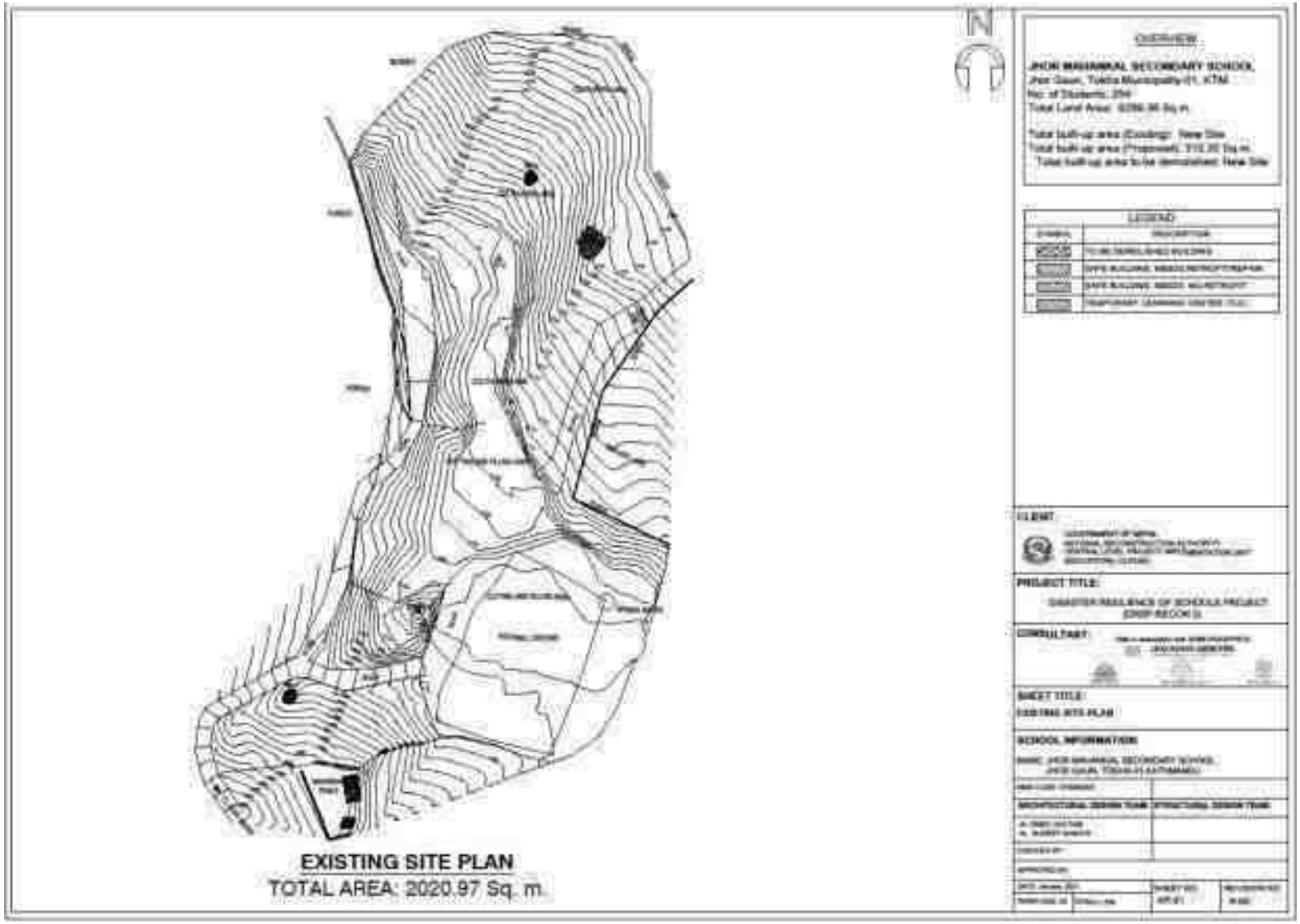

I. Proposed Master Plan

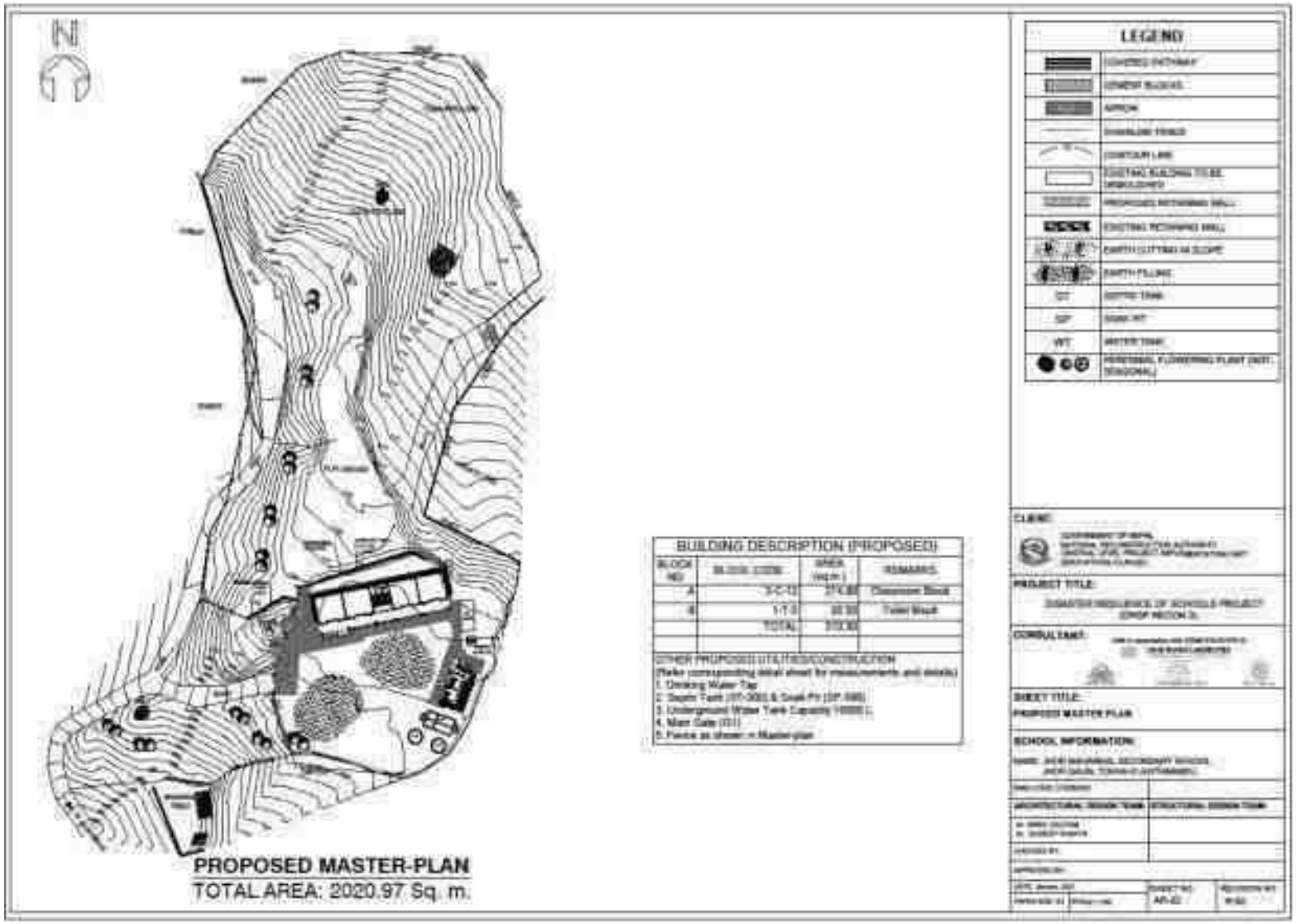

Annex 12: Kritipur SS, Kathmandu

A. Details of the Land Availability, Requirements and Proposed Structures

Details	Area (sq. m.)	Remarks
Total area of land owned by school as per land ownership certificate.	7155.42	
Total area of Land within existing school boundary	1619.06	
Total area of land required as per master plan (sq. m.)	1619.06	
Total area of building proposed for reconstruction (sq. m.)	313.860	
Land ownership status of existing land (sq. m.)		
i) With Land ownership certificate	7155.42	
ii) User right with local government or owner agency approval		User right is available but school will be constructed in LOC available area
iii) Voluntary donation by private owner	NA	

B. Land ownership and User's Right document

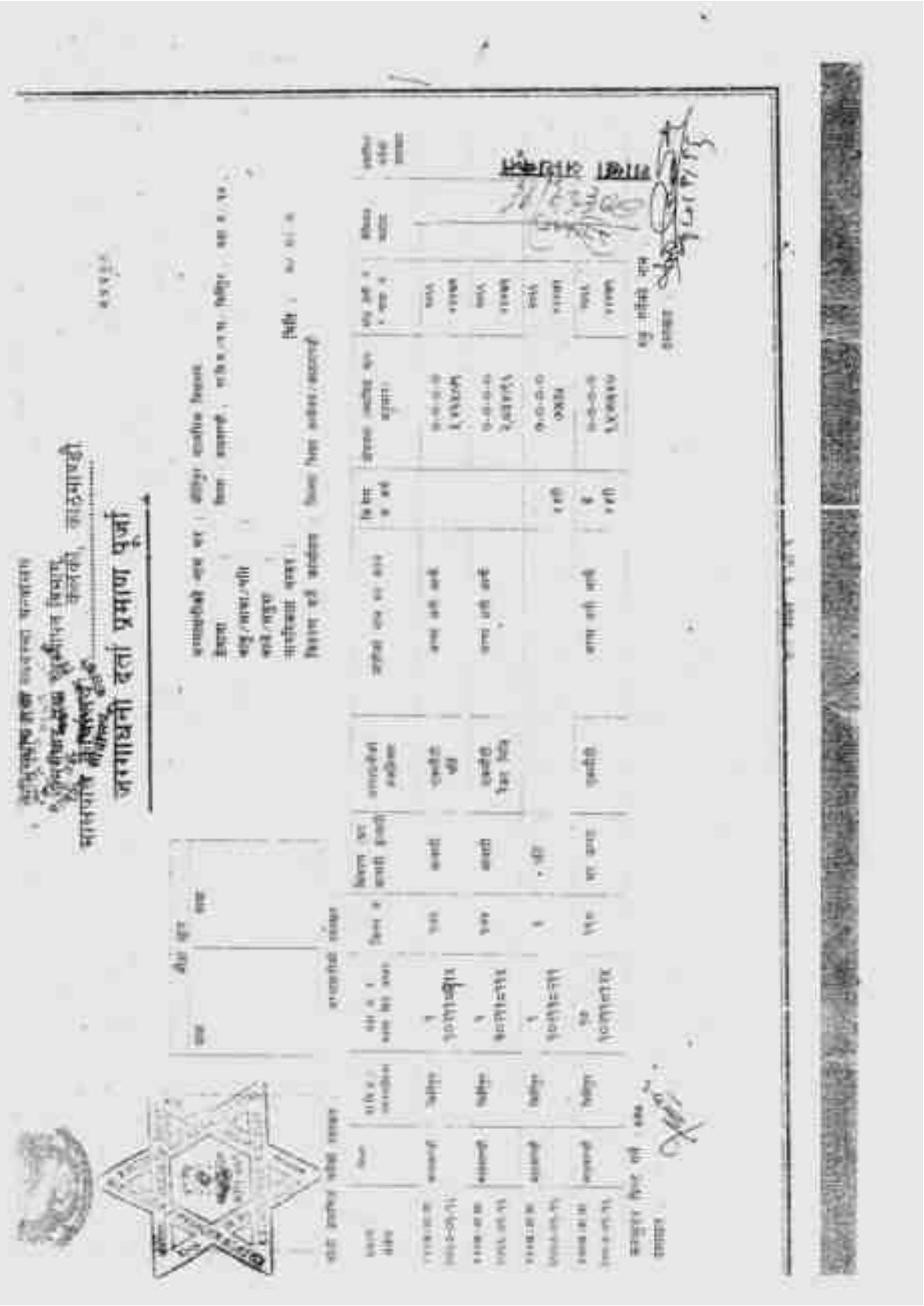

जनगाधनी दर्ता प्रमाण पुर्जा

कीर्तिपुर नगरपालिका

९ नं. वडा कार्यालय

[illegible]

विषय : सिफारिस सम्बन्धमा ।

श्री कीर्तिपुर माध्यमिक विद्यालय

[illegible], कीर्तिपुर ।

[illegible]

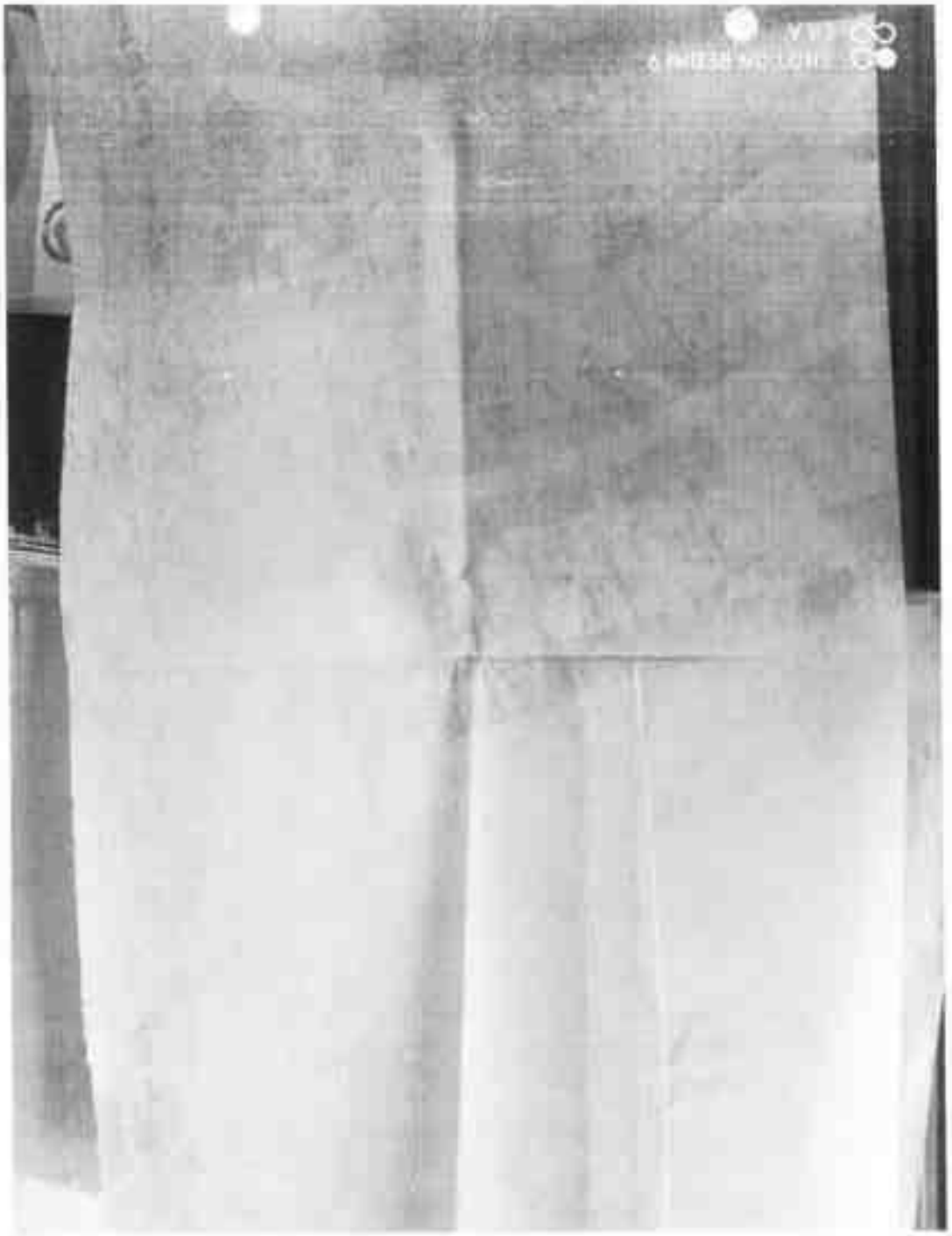

C. Meeting Minutes

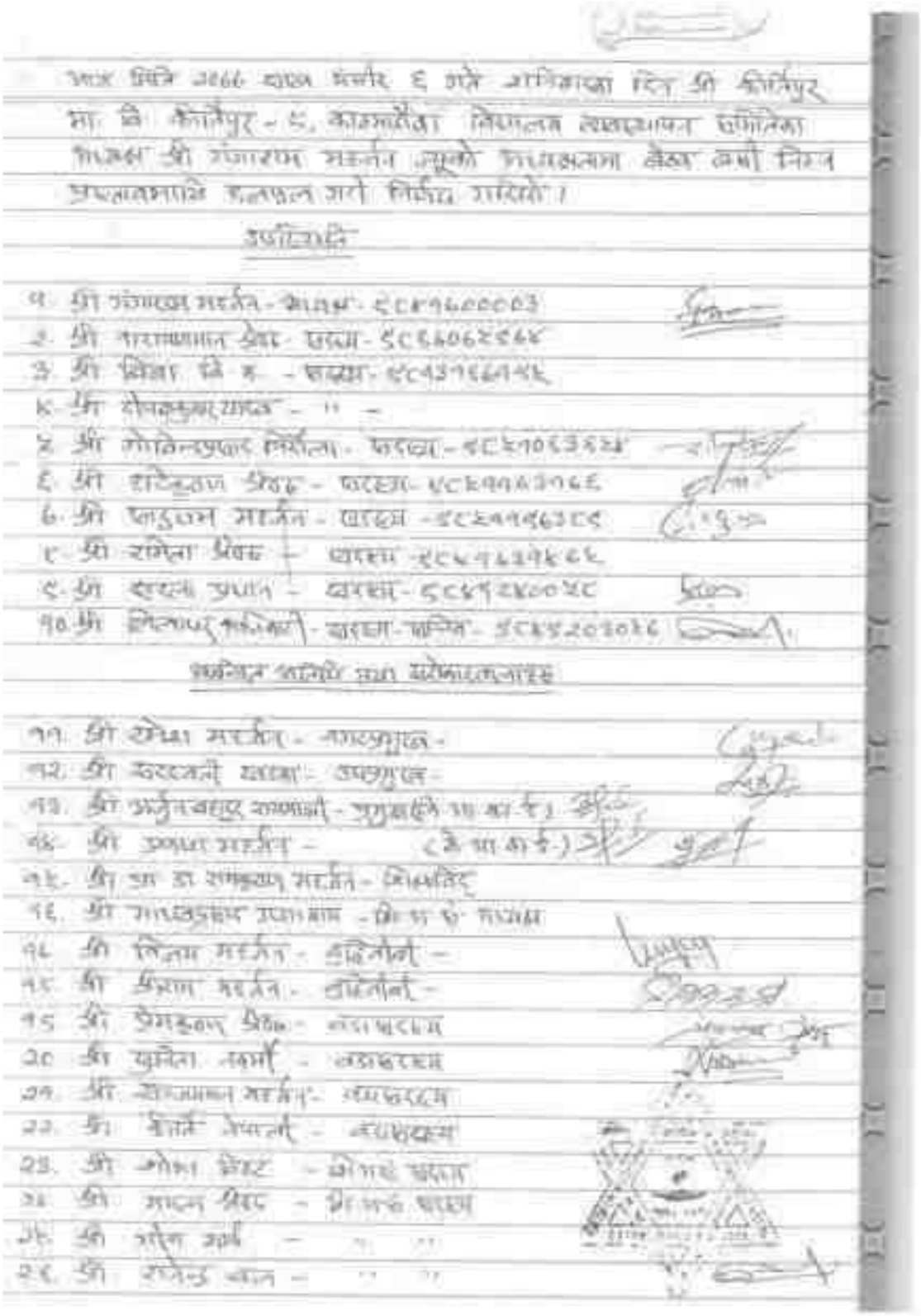

प्रस्तावहरू

१. विद्यालय निर्माणको लागि आवश्यक उपलब्ध गराउने र विद्यालयलाई सहयोग गर्ने सम्बन्धमा ।
२. विद्यालयको जग्गाको चकबन्दी छुट्याउने सम्बन्धमा ।
३. निर्माणको निम्ति ढुङ्गा, सिमेन्ट, काठ आदिको व्यवस्थित कन्ट्राक्ट मन्जुर गर्ने सम्बन्धमा ।
४. TLC भवनको नक्शा नगरपालिका मातहत TLC निर्माण गर्ने कामको, बैठकको तथा उक्त कामको मोनिटरिङ सम्बन्धमा ।
५. विद्यालय वरिपरिको बाटो, पाइप आदि व्यवस्थित गर्ने र उक्त खर्चको हिसाब किताब सम्बन्धमा ।
६. निर्माण कामको राख्ने सम्बन्धमा ।
७. निर्माण कामका राख्ने सम्बन्धमा भावना तथा नक्शा सम्बन्धमा ।
८. विद्यालय निर्माणको अध्यक्ष/सचिव/कोषाध्यक्ष चयन गरिए ने सम्बन्धमा ।
९. विद्यालय निर्माणको उपाध्यक्ष/सचिव/कोषाध्यक्ष चयन गरिए ने सम्बन्धमा ।
१०. अन्य सम्बन्धमा ।

निर्णयहरू

१. : यस विद्यालयको पुरानो भवन ठूलो खतरा भएको र प्रयोग गर्न अयोग्य भएको र भत्न भवनको पनि मर्मत गर्न सकिने सम्भावना नरहेको सम्बन्धमा विस्तृत छलफल कार्यक्रम ईकाई (वि.व्य.) मार्फत नयाँ भवन निर्माणको लागि यो विद्यालय यसै निकटमा पर्नेगरी सार्दै गाभार आलु गर्ने उक्त भवन निर्माणका लागि अघि उल्लेखित १० जना प्रतिनिधिमूलक कमिटी बनाई विद्यालय, विद्यालय व्यवस्थापन समिति, वडा र कीर्तिपुर नगरपालिकाको समन्वयमा आवश्यक बजेट, भवन नक्शा, मोजना निर्माण र कार्यान्वयन बनाई यसको भवन निर्माण कार्य गरि सकिए पछि सहयोग गर्ने गुरु समेतको निर्णय गरिएको ।

निर्णय नं २ : विद्यालयको नामको [illegible] [illegible] [illegible]
[illegible] [illegible] साबिक कीर्तिपुर नगरपालिका वडा नं
१६ साल वडा नं ४ नक्सा सिट नं ८६/१०२११८
१२०६ को कित्ता नं ८६० मा [illegible] कीर्तिपुर
माध्यमिक विद्यालयको नाममा दर्ता भएको १६६६/६०
[illegible] [illegible] क्षेत्रफलमा [illegible] [illegible] [illegible]
रहेको जग्गाको पूर्वतर्फ सार्वजनिक मोटरबाटोसँग सीमा
जोडिएको [illegible] [illegible] [illegible], [illegible]
मोटरबाटोसँग सीमा जोडिएको [illegible] [illegible], [illegible]
[illegible] ([illegible]) र [illegible] [illegible] [illegible], पश्चिम-
तर्फ नेपाल टेलिकमको [illegible] [illegible] [illegible] [illegible]
र उत्तरतर्फ [illegible] [illegible], [illegible] [illegible] र [illegible]
[illegible] [illegible] तथा कीर्तिपुर [illegible] जोडिएको
सार्वजनिक सडक प्रति [illegible] [illegible] विद्यालयको
स्वामित्वको जग्गा रहेको निर्णय गरियो।

निर्णय नं ३ : विद्यालयको जग्गा [illegible] [illegible] र [illegible] [illegible] [illegible]
[illegible] [illegible] विद्यालयको जग्गा [illegible] र [illegible]
[illegible] [illegible] [illegible] [illegible] र [illegible] [illegible] विद्यालय
व्यवस्थापन समितिले [illegible] निर्णय गरियो।

निर्णय नं ४ : टि. एल. सी. [illegible] [illegible] [illegible] [illegible]
[illegible] [illegible] [illegible] [illegible] [illegible] [illegible]
[illegible], १ [illegible] [illegible] [illegible], १ [illegible] [illegible]
[illegible] [illegible] [illegible] [illegible] [illegible] [illegible], १ [illegible]
[illegible] र २ [illegible] [illegible] [illegible] ६ x १० को [illegible]
[illegible] [illegible] [illegible] १ [illegible] [illegible] [illegible]
[illegible] रहेकोले १५ [illegible] [illegible] [illegible] [illegible]
[illegible] [illegible] [illegible] ३ [illegible] [illegible] [illegible] [illegible]
विद्यालयको [illegible] रहेको कीर्तिपुर १ [illegible]
[illegible] TLC [illegible] [illegible] [illegible] [illegible]
[illegible] निर्णय गरियो। उक्त TLC [illegible] लागि
केन्द्रीय आयोजना कार्यान्वयन इकाई (सि.आइ.) मा [illegible]
गर्ने निर्णय गरियो।

निर्णय नं ५ : [illegible] [illegible] र [illegible] [illegible] [illegible] [illegible]
[illegible] [illegible] [illegible] [illegible] [illegible] [illegible] विद्यालयको

पूर्व सम्पत्ति कैलेन्डर हिसाबले जोडिएको तथा यसै र समिति-
सँग ४ सिटे गोडेटो काठे बसेको तथा एक गोडेटो काठो
बिछ्नर हुने भन्ने छलिएको तर विद्यालयको कक्षा पर्याप्त
नएकोले एक काठो बिछ्नर गरेपनि विद्यालयको एकल
विर्सालमा हुँदै आधार बनेर निर्णय गरियो। यसैँ नियम
लागेका विर्सादः व्यवस्थापकहरु तथा कार्यालयहरु बनाउनो
लागि आवश्यक होला व्यवस्थापन गरेपछि खरिद निर्णय
गरियो।

आज मिति [illegible] को [illegible] ग्राम पंचायत [illegible] श्री [illegible] में श्री [illegible] के अध्यक्षता में [illegible] पंचायत श्री [illegible] की उपस्थिति में निम्न प्रस्तावों पर चर्चा निर्णय लिये गये।

उपस्थिति

१ श्री [illegible] - वि० स० अध्यक्ष
२ श्री [illegible] - वि० स० सदस्य
३ श्री [illegible] - " सदस्य
४ श्री [illegible] - " "
५ श्री [illegible] - " "
६ श्री [illegible] - " "
७ श्री [illegible] - " "
८ श्री [illegible] - " "
९ श्री [illegible] - " "
१० श्री [illegible] - " " सचिव

अनुपस्थित उपस्थिति तथा हस्ताक्षरकर्ता

१ श्री [illegible] - [illegible]
२ श्री [illegible] - [illegible]
३ श्री [illegible] - [illegible]
४ श्री [illegible] - [illegible]
५ श्री [illegible] - [illegible]
६ श्री [illegible] - [illegible]
७ श्री [illegible] - [illegible]
८ श्री [illegible] - [illegible]
९ [illegible]
१० [illegible]
११ [illegible]
१२ [illegible]
१३ [illegible]
१४ [illegible]
१५ [illegible]
१६ [illegible]

IN REDMI 9
NARAYNKARI

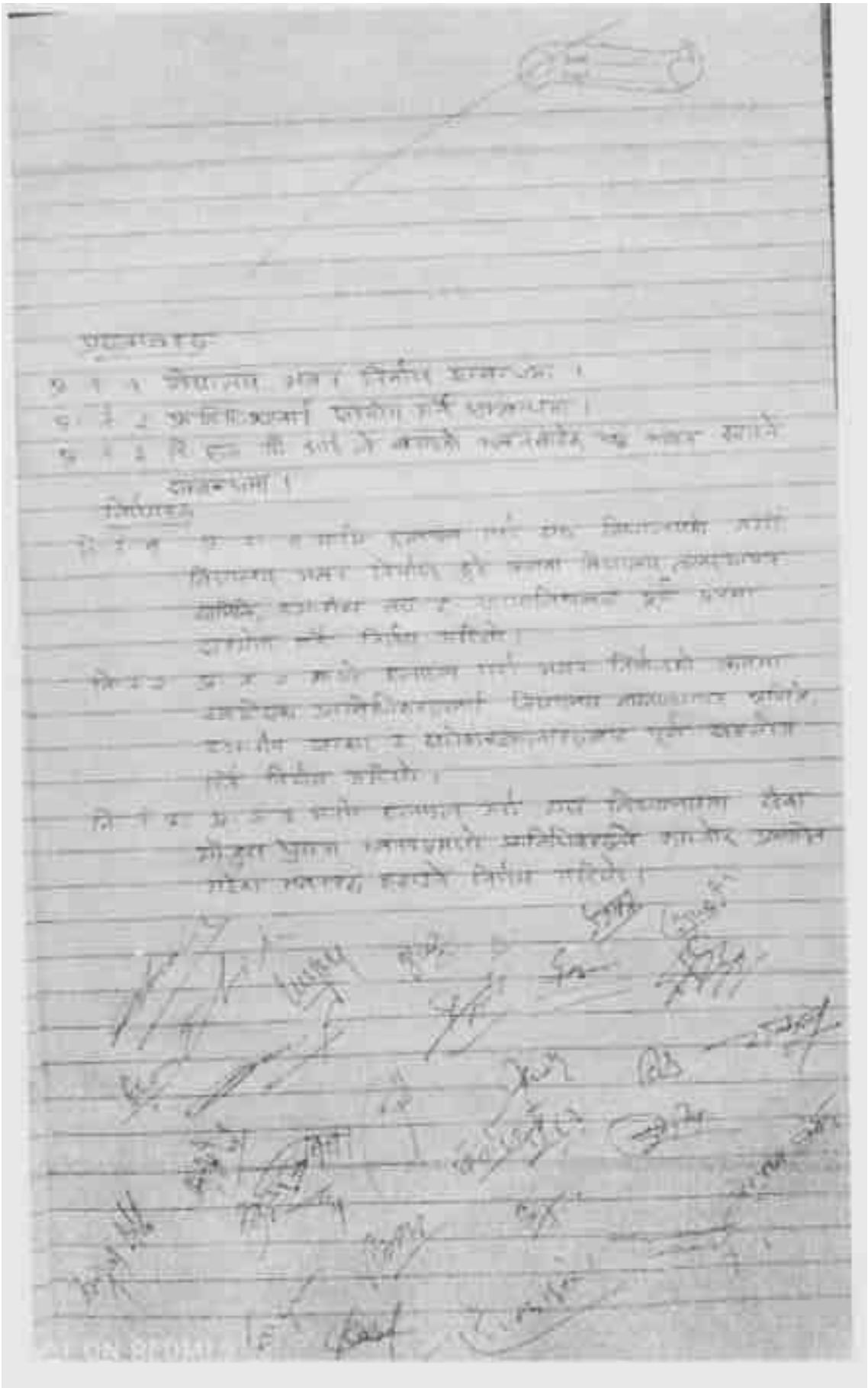

कीर्तिपुर नगरपालिका

९ नं. वडा कार्यालय

तना बसी, कीर्तिपुर

काठमाडौं
३ नं. प्रदेश, नेपाल

पत्र संख्या: ३०६७/०७८

च.नं.: ४०३

मिति: _____

OK for DDR
CLPW 21/12/2020

मिति: २०७७।०८।२ गते

विषय : सिफारिश/ प्रमाणित गरिएको ।

श्री जिल्ला आयोजना कार्यान्वयन इकाई (शिक्षा)
शंखमूल, काठमाडौं

प्रस्तुत विषयमा कीर्तिपुर मा.वि.को नयाँ भवन निर्माणार्थ त्याङ्गाघाट मार्ग भए बमोजिम निम्न अनुसार सिफारिश/ प्रमाणित गरी पठाइएको व्यहोरा अनुरोध गर्दछु ।

१. विद्यालयको जग्गाको चार किल्ला : साविक कीर्तिपुर न.पा.वडा नं. १७ हाल वडा नं. ९ नक्सा सीट नं. १७/१०२१८१२०५ को किला नं. ११० मा दरजगा सहित कीर्तिपुर मा.वि.को नामका दर्ता भएको १५७७/४० वर्ग मिटर क्षेत्रफलमा फैलिएको ४ वटा पक्की भवनहरु रहेको जग्गाको पूर्वतर्फ सार्वजनिक गोरेटो बाटोसँग जिमा जोडिएको विश्वमोहन श्रेष्ठको घरजग्गा, दक्षिणतर्फ गोरेटो बाटोसँग जिमा जोडिएको पुष्पराज श्रेष्ठ, प्रभा महर्जन (सैनु) र जिलाधर श्रेष्ठको घरजग्गा, पश्चिमतर्फ नेपाल टेलिकमको पक्की भवन तथा खाली जग्गा र उत्तरतर्फ नविन महर्जन, श्रीराम महर्जन र विष्णु श्रेष्ठको घरजग्गा तथा कीर्तिपुर रिङ्गरोडसँग जोडिएको सार्वजनिक सडक सँग ४ किल्लाभित्र विद्यालयको भवन निर्माण गर्ने जग्गा रहेको ।

२. विद्यालय गोरेटोको बाटो सडक सम्मलग्न भन्ने विद्यालयको पूर्वउत्तरतिर कीर्तिपुर रिङ्गरोड जोडिएको तथा पूर्व र दक्षिणतर्फ ४ फिटे गोरेटो बाटो रहेको तथा सो बाटो किलार भएपनि विद्यालयको भवन निर्माणमा कुनै असर नपुग्ने ।

३. विद्यालय भवन निर्माणबाट प्राकृतिक सांस्कृतिक सम्पदामा कुनै असर नपुग्ने ।

४. विद्यालय निर्माणबाट अन्य विकासका पूर्वाधारहरुमा कुनै असर नपर्ने ।

(गंगाराम महर्जन)
वडा अध्यक्ष

कीर्तिपुर

फोन नं. [illegible] | E-mail: kirtipurmun.9@gmail.com | facebook: [illegible]

कीर्तिपुर माध्यमिक विद्यालय
(KIRTIPUR SECONDARY SCHOOL)

च.नं. :- ०३४
च.नं. :- २०७७

मिति :- २०७७/०८/०७

विषय : **भवन निर्माण सम्बन्धमा ।**

श्रीमान् प्रमुख ज्यू
जिल्ला आयोजना कार्यान्वयन इकाई (शिक्षा)
शंखमूल, काठमाडौं

महोदय,

प्रस्तुत विषयमा यस विद्यालयको भवन निर्माणको लागि त्यस कार्यालयबाट माग गरिएका निम्न अनुसार आवश्यक पत्र विद्यालय व्यवस्थापन समिति तथा सरोकारवालाहरुको बैठकको निर्णय अनुसार विद्यालयले उपलब्ध गराउने व्यहोरा अनुरोध गर्दछु । यसका लागि विद्यालय व्यवस्थापन समिति तथा सरोकारवालाहरुको बैठकको निर्णय प्रतिलिपि पनि संलग्न राखेको छु ।

१. विद्यालयमा पुरानो भवन भत्काउँदा कक्षाकोठा अपुग हुने र TLC आवश्यक पर्ने । उक्त TLC कीर्तिपुर न.पा. वडा नं. १ मा रहेको किल्ला नं. १०२, १०४ र ५ क्षेत्रफल क्रमशः ३४६५ वर्ग, २०३४.९६ र ७७.२५ भएको यस विद्यालयको स्वामित्वमा रहेको खाली जग्गामा बनाउन जिल्ला केन्द्रीय आयोजना कार्यान्वयन इकाईमा अनुरोध गर्ने ।

२. निर्माण सामग्री राख्न उचित स्थानको व्यवस्था विद्यालय व्यवस्थापन समितिले मिलाउने ।

३. निर्माण कामदारहरुको लागि अस्थायी आवासको व्यवस्था विद्यालय व्यवस्थापन समितिले मिलाउने ।

(लिलाधर अधिकारी)
नि. प्रधानाध्यापक
हस्ताक्षर

D. Student Details

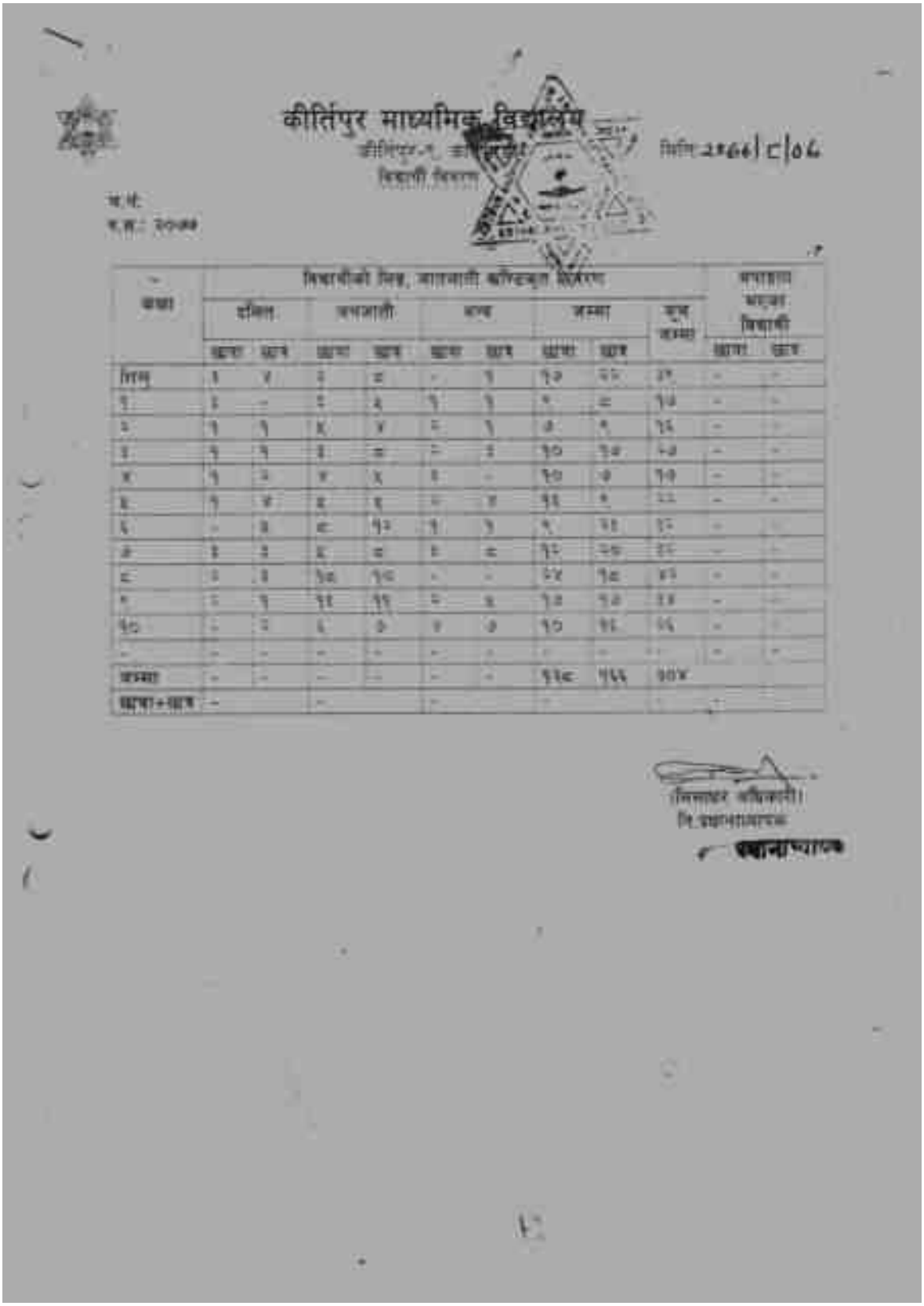

कीर्तिपुर माध्यमिक विद्यालय

कीर्तिपुर-२, काठमाडौं

विद्यार्थी विवरण

मिति २०६६/८/०६

च.नं.

श.नं.: २०७७

कक्षा	विद्यार्थीको लिङ्ग, जातजाती र अपाङ्गता विवरण									अपाङ्गता भएका विद्यार्थी	
	दलित		जनजाती		मधेस		जम्मा		कुल जम्मा		
	छात्रा	छात्र	छात्रा	छात्र	छात्रा	छात्र	छात्रा	छात्र		छात्रा	छात्र
शिशु	१	४	३	८	-	१	१२	२२	३४	-	-
१	३	-	२	५	१	१	९	८	१७	-	-
२	१	१	५	४	२	१	७	९	१६	-	-
३	१	१	३	८	२	३	१०	१७	२७	-	-
४	१	३	४	५	३	-	१०	७	१७	-	-
५	१	४	३	६	२	४	११	९	२०	-	-
६	-	३	८	१२	१	१	९	१६	२५	-	-
७	३	२	५	८	३	८	१२	२०	३२	-	-
८	३	३	१८	१८	-	-	२४	१८	४२	-	-
९	२	१	११	११	२	५	१३	१७	३०	-	-
१०	-	२	६	७	१	७	१०	१६	२६	-	-
-	-	-	-	-	-	-	-	-	-	-	-
जम्मा	-	-	-	-	-	-	११८	१५५	२७४		
छात्रा+छात्र	-		-		-		-		-	-	

निमाक्षर अधिकारी

वि.प्रधानाध्यापक

प्रधानाध्यापक

E. Teacher's Detail

कीर्तिपुर माध्यमिक विद्यालय

कीर्तिपुर-१, काठमाडौं

शिक्षक शिक्षिका र कार्यालय कर्मचारीको विवरण

मिति: २०६६/८/०६

क्र.सं.	शिक्षक शिक्षिकाको नाम	शिक्षक शिक्षिकाको अध्यापन विवरण					
		स्थायी (५ वर्ष भन्दाभन्दा)		अस्थायी (५ वर्ष भन्दाभन्दा)			कैफियत
		महिला	पुरुष	महिला	अपाङ्गता	पुरुष	
१	[illegible]		✓			✓	
२	[illegible]		✓			✓	
३	[illegible]		✓			✓	
४	[illegible]	✓			✓		
५	[illegible]	✓				✓	
६	[illegible]	✓			✓		
७	[illegible]		✓			✓	
८	[illegible]		✓			✓	
९	[illegible]		✓			✓	
१०	[illegible]		✓			✓	
११	[illegible]	✓				✓	
१२	[illegible]	✓				✓	
१३	[illegible]	✓				✓	
१४	[illegible]	✓				✓	
१५	[illegible]	✓			✓		
१६	[illegible]	✓			✓		
१७	[illegible]		✓			✓	
१८	[illegible]		✓		✓		
१९	[illegible]	✓				✓	
२०	[illegible]	✓			✓		
२१	[illegible]	✓				✓	
२२	[illegible]	✓			✓		
२३	[illegible]	✓				✓	
२४	[illegible]	✓				✓	
२५	[illegible]		✓		✓		
२६	[illegible]		✓		✓		
२७	[illegible]	✓			✓		
क्र.सं.	कार्यालय कर्मचारी	महिला	पुरुष	महिला	अपाङ्गता	पुरुष	
१	[illegible]	✓			✓		
२	[illegible]		✓		✓		
३	[illegible]	✓			✓		
४	[illegible]	✓			✓		

[illegible]

[illegible]

F. Community Demographic Status

कीर्तिपुर माध्यमिक विद्यालय

कीर्तिपुर, काठमाडौं

मिति 2068/८/०६

विद्यालयलाई भएका सबै सम्पदाको गाउँ टोलको विवरण

क्र.सं.	विद्यालयलाई भएका सबै सम्पदाको गाउँ/टोलको नामहरु	गा.वि.स./न.पा.	वडा नं.	सम्पदाको गाउँ/टोलको घरधुरी संख्या/जनसंख्या	विद्यालय भन्दाकति दूरी (मध्यमानमा)	सम्पदाको सबै खाली, सम्पदाको दक्षिण, जनसंख्याको, संख्या खुलाउनुहोस्
१	[illegible]	[illegible]	[illegible]	[illegible]	[illegible]	[illegible]
२	[illegible]	[illegible]	[illegible]	[illegible]	[illegible]	[illegible]
३	[illegible]	[illegible]	[illegible]	[illegible]	[illegible]	[illegible]
४	[illegible]	[illegible]	[illegible]	[illegible]	[illegible]	[illegible]
५	[illegible]	[illegible]	[illegible]	[illegible]	[illegible]	[illegible]

विद्यालय अधिकृत

G. Existing Site Plan



H. Proposed Master Plan

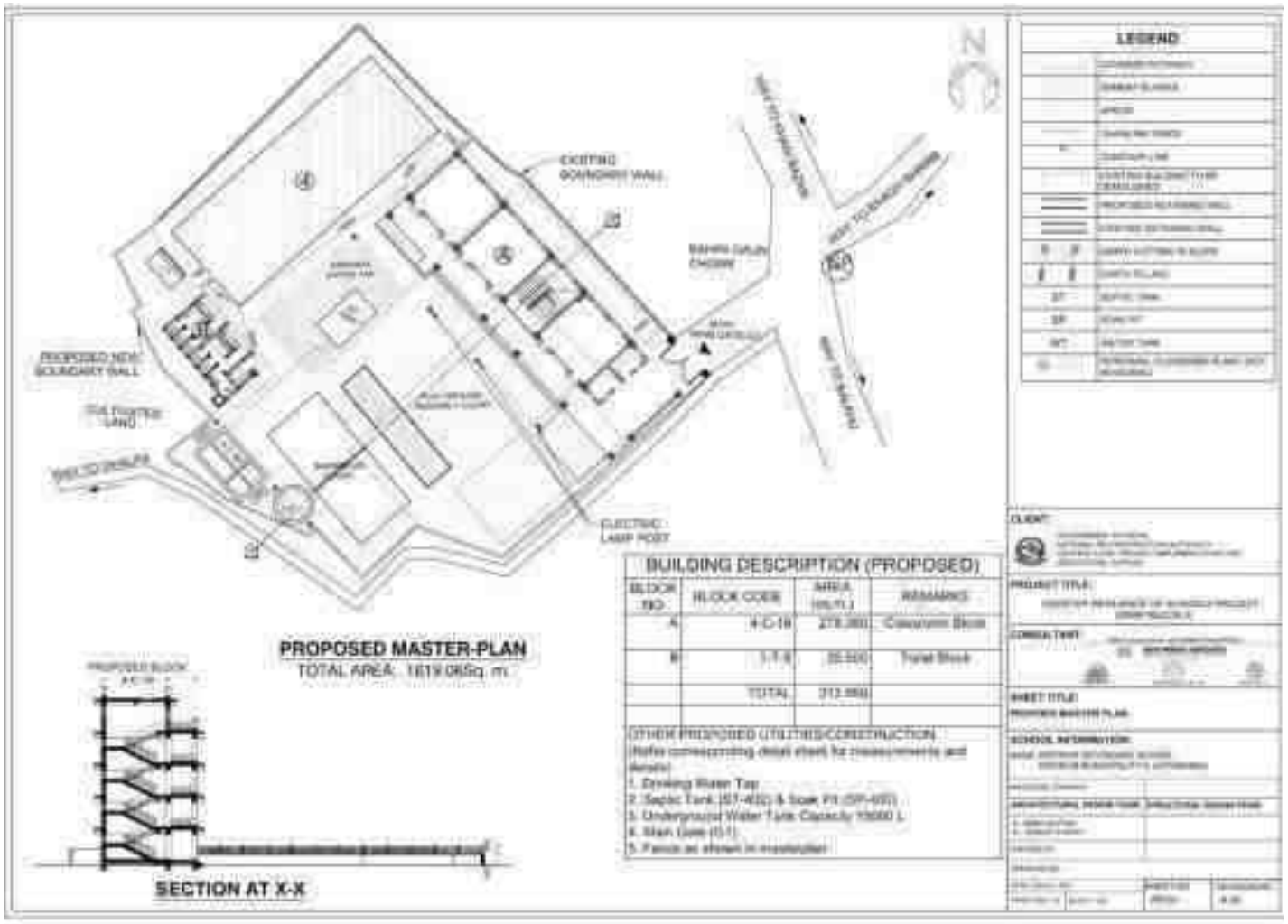

Annex 13: Man Singh Dharma Secondary School, Kathmandu

A. Details of the Land Availability, Requirements and Proposed Structures

Details	Area (sq. m.)	Remarks
Total area of land owned by school as per land ownership certificate.	1112.87	
Total area of Land within existing school boundary	3412.66	
Total area of land required as per master plan (sq. m.)	3412.66	
Total area of building proposed for reconstruction (sq. m.)	118.30	
Land ownership status of existing land (sq. m.)		
i) With Land ownership certificate	1112.87	
ii) User right with local government or owner agency approval	4069.89	
iii) Voluntary donation by private owner	NA	

B. Land ownership Certificate and User's Right Document



तारकेश्वर नगरपालिका

नगर कार्यालय

काठमाडौं

बागमती प्रदेश, नेपाल

प.अ. : २०७७/०८८

च.नं. : ८६८

मिति : २०७७/०८/०१

विषय : जग्गा भोगचलन सम्बन्धमा ।

श्री राष्ट्रिय पुन निर्माण प्राधिकरण,
जिल्ला आयोजना कार्यान्वयन इकाई (शिक्षा)
काठमाण्डौं ।

प्रस्तुत विषयमा काठमाण्डौं जिल्ला तारकेश्वर नगरपालिका वडा नं. १४ मनमैजुमा सञ्चालनमा रहेकाएको श्री मानमिल्न प्रा.वि.ले विगत देखि व्यवस्थित व्यवस्थापन गरी आएको स्थानीय मनमैजु मा.वि.स.वडा नं. ५ को कि.नं.३४६ क्षेत्रफल २-३-०-० को विद्यालयको नामसारी जग्गा प्रति दना प्रमाण पूर्जा भएको प्रति जग्गा २ उक्त जग्गाको अतिरिक्त क्षेत्रफल ८ रोपनी जग्गा समेत कब्जाइएर पेरी व्यवस्थापन गरी बाटोलाई र उक्त विद्यालय भवन र विद्यालयले चरोको जग्गा तारकेश्वर नगरपालिकाको सडक मापदण्ड भित्र तपनै व्यहोरा सिफारिस साथ अनुरोध गरिन्छ ।

२०७७।८।१

अमृत थापा
वडा अध्यक्ष

नापी विभाग

नापी कार्यालय, मनमैजू

visit nepal 2020

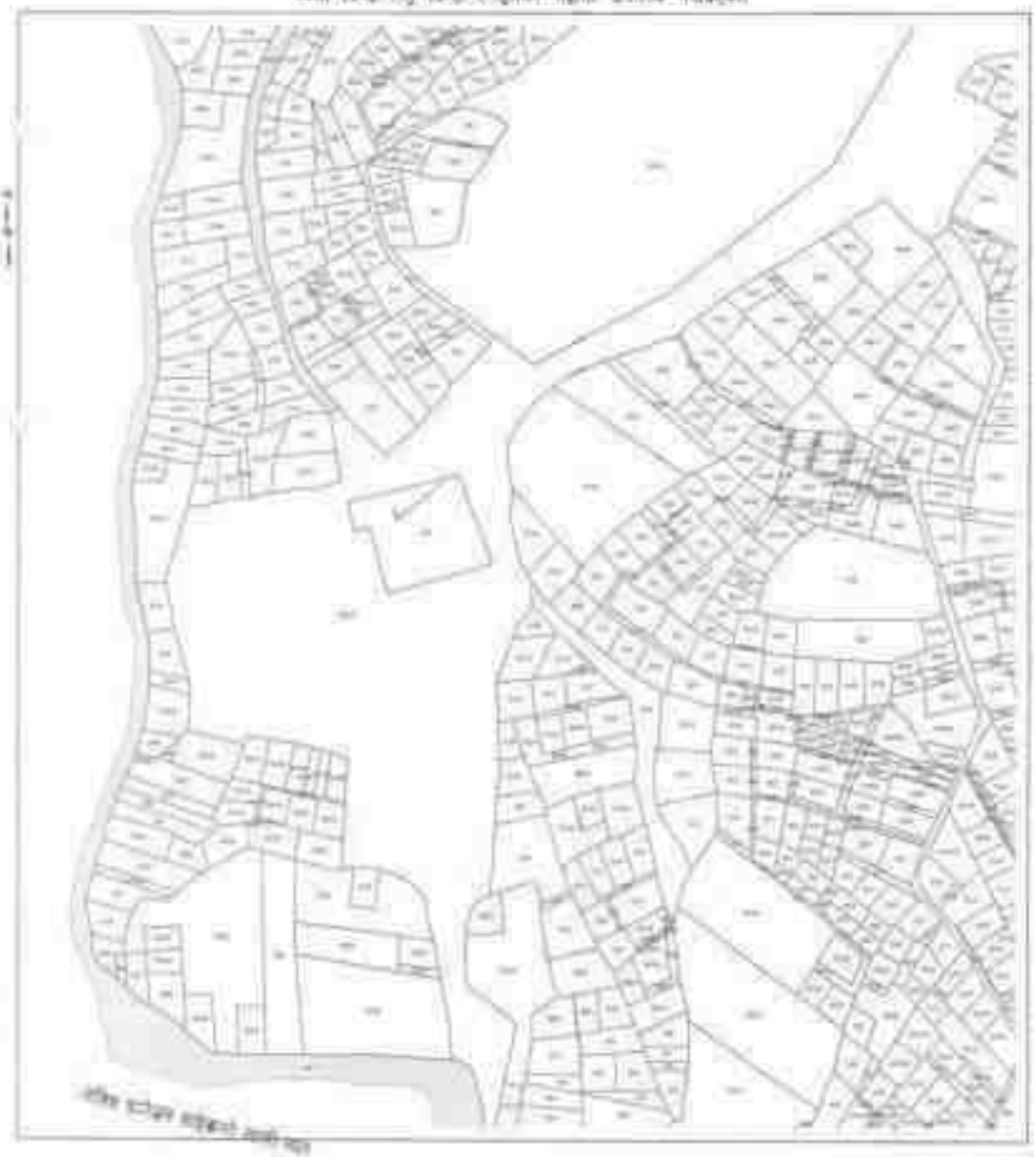

C. Minutes of Meeting

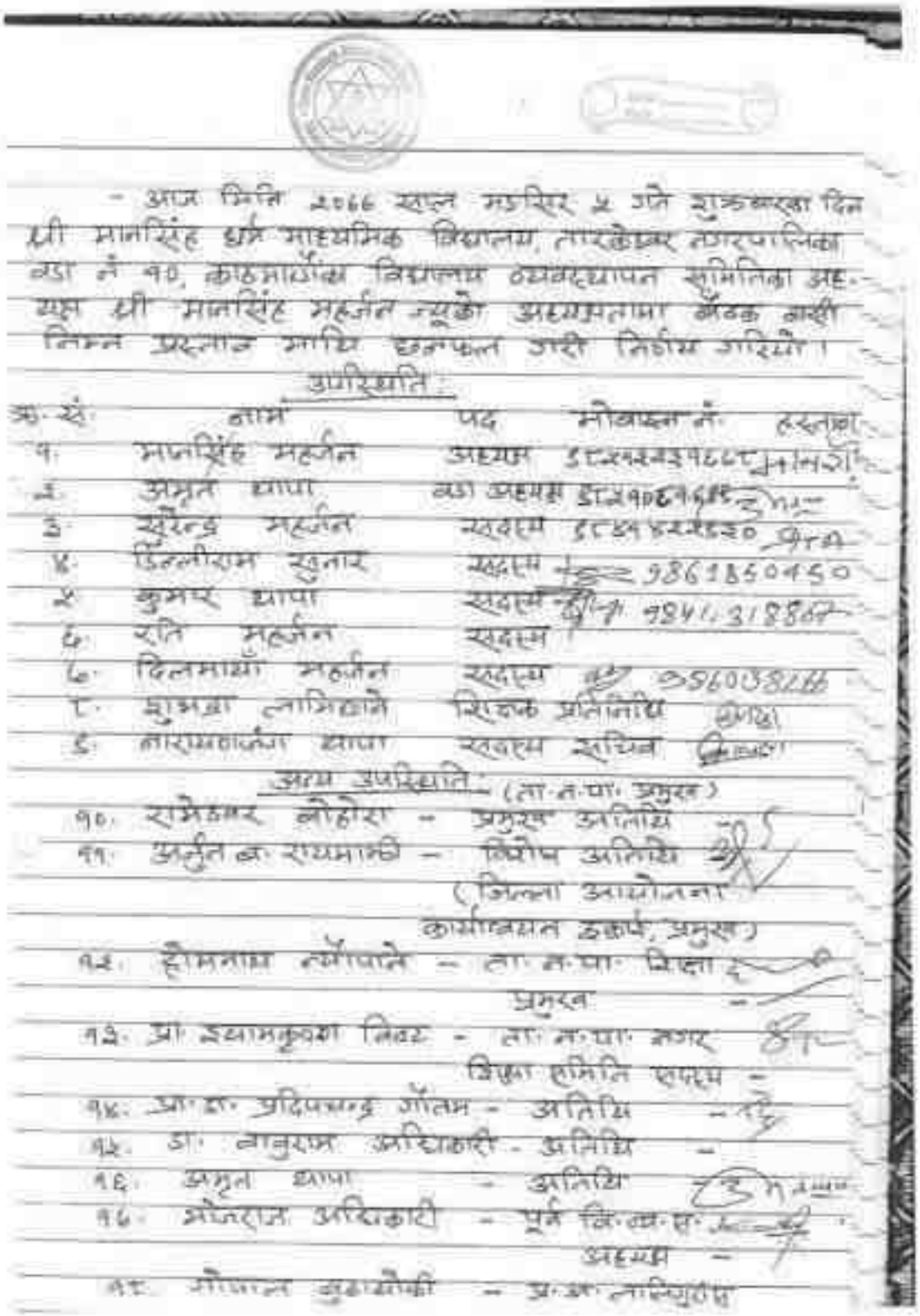

- आज मिति २०६६ साल मङ्सिर ५ गते शुक्रबारका दिन श्री मानसिंह धर्म माध्यमिक विद्यालय, तारकेश्वर नगरपालिका वडा नं १०, कोठमार्चोक विद्यालय व्यवस्थापन समितिका अध्यक्ष श्री मानसिंह महर्जन न्यूको अध्यक्षतामा बैठक बसी निम्न प्रस्ताव माथि छलफल गरी निर्णय गरियो।

उपस्थिति:

क्र.सं.	नाम	पद	मोबाइल नं.	हस्ताक्षर
१.	मानसिंह महर्जन	अध्यक्ष	[illegible]	
२.	अमृत थापा	वडा अध्यक्ष	[illegible]	
३.	सुरेन्द्र महर्जन	सदस्य	[illegible]	
४.	डिल्लीराम सुनार	सदस्य	9861850450	
५.	कुमार थापा	सदस्य	9841318867	
६.	रति महर्जन	सदस्य		
७.	दिलमाया महर्जन	सदस्य	9860038216	
८.	शुभ्रा लामिछाने	शिक्षक प्रतिनिधि		
९.	नारायणार्जुन थापा	सदस्य सचिव		

अन्य उपस्थिति: (ता.न.पा. प्रमुख)

१०. रामेश्वर नोहोरा - प्रमुख अतिथि

११. अर्जुन ब. रायमाझी - विशेष अतिथि (जिला आयोजना कार्यान्वयन इकाई, प्रमुख)

१२. हीमनाथ न्यौपाने - ता.न.पा. जिला प्रमुख

१३. प्रा. श्यामकृष्ण निरुः - ता.न.पा. नगर जिला समिति सदस्य

१४. प्रा.डा. प्रदिपचन्द्र गौतम - अतिथि

१५. डा. बाबुराम अधिकारी - अतिथि

१६. अमृत थापा - अतिथि

१७. भोजराज अधिकारी - पूर्व जि.व.स. अध्यक्ष

१८. मोहन बुढाथोकी - प्र.अ. तान्सिपुरा

२०. रुबिना महर्जन - प्र.अ. मनमैजु मा.वि. -
२१. कान्छा महर्जन -
२२. मंगल महर्जन - सदस्य, पूर्व वि.व्य.स. -
२३. हनुमान महर्जन - महाधिवेशन प्रतिनिधि (बैंक) -
२४. कुमार राई - बै.का.सहायाधि (बाँके) -
२५. मान ब. महर्जन - सदस्य, पूर्व वि.व्य.स. -
२६. सुरेन्द्र न्यौपाने - पत्रकार
२७. कमल दिन सियाँ - शिक्षक
२८. महेश्वर प्र. देवकोटा - शिक्षक
२९. भरत तिवारी - शिक्षक
३०. अम्बिका पाण्डे - शिक्षक -
३१. उषा पाण्डे - शिक्षक -
३२. गीता सिंखडा - शिक्षक -
३३. तारा अधिकारी - शिक्षक -
३४. राजु अधिकारी - शिक्षक -
३५. शिवामित्र रुनाला - शिक्षक -
३६. केशव प्र. नेपाले - शिक्षक -
प्रस्तावहरु :

(१) विद्यालय निर्माणका लागि जग्गा उपलब्ध गराउने र आवश्यक सहयोग गर्ने सम्बन्धमा ।
(२) विद्यालयको जग्गाको नापनक्सा खुलाउने सम्बन्धमा ।
(३) निर्माणबाट निस्केका ढुङ्गा, सिमेन्ट, फलाम आदिको व्यवस्थित ढुङ्गाबाट प्रयोग गर्ने सम्बन्धमा ।
(४) TLC आवश्यक भएको, नभएको, आवश्यक भएमा TLC निर्माण गर्ने स्थान, क्षेत्रफल, तथा उक्त जग्गाको स्वाधिकार सम्बन्धमा ।
(५) विद्यालय वरिपरिका बाटो, सडक आदिको चौडा गर्ने आयोजना बारे, उक्त सडकको कैफियत तथा सडकले गर्दा विद्यालयको जग्गा अधिकरण हुने सम्बन्धमा ।
(६) निर्माण सामाग्री राख्न उचित स्थानको उपलब्ध गराउने सम्बन्धमा ।

राख्ने सहयोग अनुदान अथवा अन्य उपलब्ध गराउने सम्बन्धमा ।

(८) विद्यालय निर्माणबाट धार्मिक सांस्कृतिक समस्या आदिको प्रयोग वा अप्रत्यक्ष रूपमा असर हुने सम्बन्धमा ।

(९) विद्यालय निर्माणबाट पूर्वाधारहरुमा प्रत्यक्ष वा अप्रत्यक्ष रूपमा असर हुने सम्बन्धमा ।

(१०) वातावरणीय दृष्टिकोणले विद्यालय वरिपरि रहेका जोखिम-मूर्ण क्षेत्रहरु सम्बन्धमा ।

(११) प्रस्तावित विद्यालय निर्माणस्थल व्यवस्थापन समिति-बाट सर्वसम्मत सिफारिस गरिएको सम्बन्धमा ।

(१२) विविध

निर्णयहरु :

(१) प्रस्ताव नं १ माथि छलफल गर्दा तारकेश्वर न.पा. पालिका वार्ड नं १० को कार्यालय मार्फत नगरपालिका कार्यालय रोजा जस्ता विद्यालय भवन निर्माणमा लाग्ने सम्बन्धी निर्णय माग गर्ने अनुरोध गर्ने निर्णय गरियो ।

(२) प्रस्ताव नं २, ३, ४, ५ र १० को सम्बन्धमा तारकेश्वर नगरपालिका वडा नं १० को कार्यालयको सिफारिस माग गर्ने निर्णय गरियो ।

(३) प्रस्ताव नं ६, ७, ८ र ९ को सम्बन्धमा छलफल गर्दा विद्यालयले आवश्यक सिफारिस बनाई सम्बन्धित निकायमा पेश गर्ने निर्णय गरियो ।

श्री मानसिंह धर्म माध्यमिक विद्यालय
Shree Mansingh Dharma Secondary School
Tarakeshwor Municipality-10, Manamaiju, Kathmandu, Tel: 01-4027093
E-mail: mansingschool@gmail.com

पत्र संख्या : ०७७/७८
च.नं.: ०७७

मिति: २०७७/०८/०५

श्री प्रमुख ज्यू,
राष्ट्रिय पुनर्निर्माण प्राधिकरण
केन्द्रीय कार्यान्वयन इकाई (सिया)
अनेश्वर, काठमाण्डौ ।

विषय: प्रतिबद्धता सम्बन्धमा ।

महोदय,

उपरोक्त सम्बन्धमा यस विद्यालयलाई राष्ट्रिय पुनर्निर्माण प्राधिकरण जिल्ला आयोजना कार्यान्वयन इकाई काठमाण्डौबाट भवन निर्माण गर्नको लागि DRSP कार्यक्रम अन्तर्गत तेस्रो फेजमा पुनःनिर्माणको लागि राष्ट्रिय पुनर्निर्माण प्राधिकरण र एशियाली विकास बैंकमा प्रस्ताव पेश गर्ने यस विद्यालय छनौट भएकाले यस विद्यालयले तोकेका बमोजिमको प्रतिबद्धता व्यक्त गर्दछौं ।

१. उपरोक्त बमोजिमको भवन निर्माण गर्न विद्यालयले आवश्यक जग्गा उपलब्ध गराउनेछ ।

२. यस विद्यालयमा भवन निर्माणको क्रममा सिर्केका ढुङ्गा, सिमेन्ट, फलाम, आदिको उचित व्यवस्थापन गर्नेछ ।

३. TLC तालिम आवश्यक उमेदवारको, आवश्यकता अनुसार थप जनशक्ति उपलब्ध गराउनेछ ।

४. उपरोक्त बमोजिमको भवन निर्माण गर्न विद्यालयले निर्माण सामग्री राख्नको लागि आवश्यक उचित स्थान उपलब्ध गराउनेछ ।

५. उपरोक्त बमोजिमको भवन निर्माण गर्न विद्यालयले निर्माण कार्यमा संलग्न कामदारहरु बस्नको लागि आवश्यक अस्थायी आवास स्थान उपलब्ध गराउनेछ ।

नारायणजंग थापा
प्रधानाध्यापक

तारकेश्वर नगरपालिका

.....९.....वडा कार्यालय

.....काठमाडौं

बागमती प्रदेश नेपाल

च.नं. : ०७२/०७८

श.नं. ८४५

मिति : २०७४/१८/०२

विषय : सिफारिस सम्बन्धमा ।

श्री राष्ट्रिय पुन निर्माण प्राधिकरण,
जिल्ला आयोजना कार्यान्वयन इकाई (तिखा)
काठमाण्डौं ।

प्रस्तुत विषयमा तारकेश्वर नगरपालिका वडा नं. ९ बस्तीतोकी श्री मानसिंह [illegible] मा.वि.को नम्बमा [illegible] घर निर्माण गर्नी ढाडं काटी, सडक किनारा मापदण्ड भित्र बसी [illegible] सिफारिस साथ अनुरोध छ ।

[illegible]
[illegible]

तारकेश्वर नगरपालिका

१० नं. वडा कार्यालय

काठमाडौं

बागमती प्रदेश, नेपाल

चलानी नं. : [illegible]

च.नं. : [illegible]

मिति : [illegible]

विषय : [illegible]

श्री सप्तिष पुन निर्माण प्राधिकरण,
जिल्ला आर्थिक [illegible]
काठमाण्डौं ।

[illegible]

[illegible]
वडा अध्यक्ष

तारकेश्वर नगरपालिका

.....१०..... नं. वडा कार्यालय

.....काठमाडौं

बागमती प्रदेश, नेपाल

च.नं. : ५०६

मिति : २०७७/०८/०७

विषय : निवेदन तौरबारे ।

श्री राष्ट्रिय पुल निर्माण प्राधिकरण,
जिल्ला समन्वय कार्यान्वयन इकाई (सिधा)
काठमाण्डौं ।

प्रस्तुत विषयमा तारकेश्वर नगरपालिका वडा नं. १० बस्नगलको श्री [illegible] को नामका जग्गा [illegible] प्रस्तावित नया भवन निर्माण गर्ने [illegible] जोखिमपूर्ण [illegible] पहिरो, [illegible] क्षेत्रमा [illegible] निर्माण [illegible] ।

[illegible]
वडा अध्यक्ष

तारकेश्वर नगरपालिका

.....१०..... नं. वडा कार्यालय

.....काठमाडौं

बागमती प्रदेश, नेपाल

च.नं. : ०७७/०७८

श.नं. : 502

मिति : २०७७/०४/०६

विषय : सिफारिश सम्बन्धमा ।

श्री राष्ट्रिय पुन निर्माण प्राधिकरण,
जिल्ला आयोजना कार्यान्वयन इकाई (जिआ)
काठमाण्डौं ।

प्रस्तुत विषयमा तारकेश्वर नगरपालिका वडा नं. १० अन्तर्गतको श्री [illegible] को नामबाट जग्गा प्राप्ति [illegible] प्रयोजनको लागि [illegible] निर्माण गर्ने ठाउँमा [illegible] सार्वजनिक [illegible] ड्रेनेज निकास, टेलीफोन लाइन,[illegible] लगायत [illegible] सिफारिश साथ अनुरोध छ ।

वडा अध्यक्ष
वडा नं. १०, वडा अध्यक्ष

तारकेश्वर नगरपालिका

१० नं. वडा कार्यालय

काठमाडौं

बागमती प्रदेश, नेपाल

प.सं. : ०७७/०७८

च.नं. : [illegible]

मिति : [illegible]

विषय : सिफारिस गरिएको ।

श्री राष्ट्रिय पुनर्निर्माण प्राधिकरण,
जिल्ला आयोजना कार्यान्वयन एकाई (भवन),
काठमाण्डौ ।

[illegible]

वडा अध्यक्ष

[illegible]

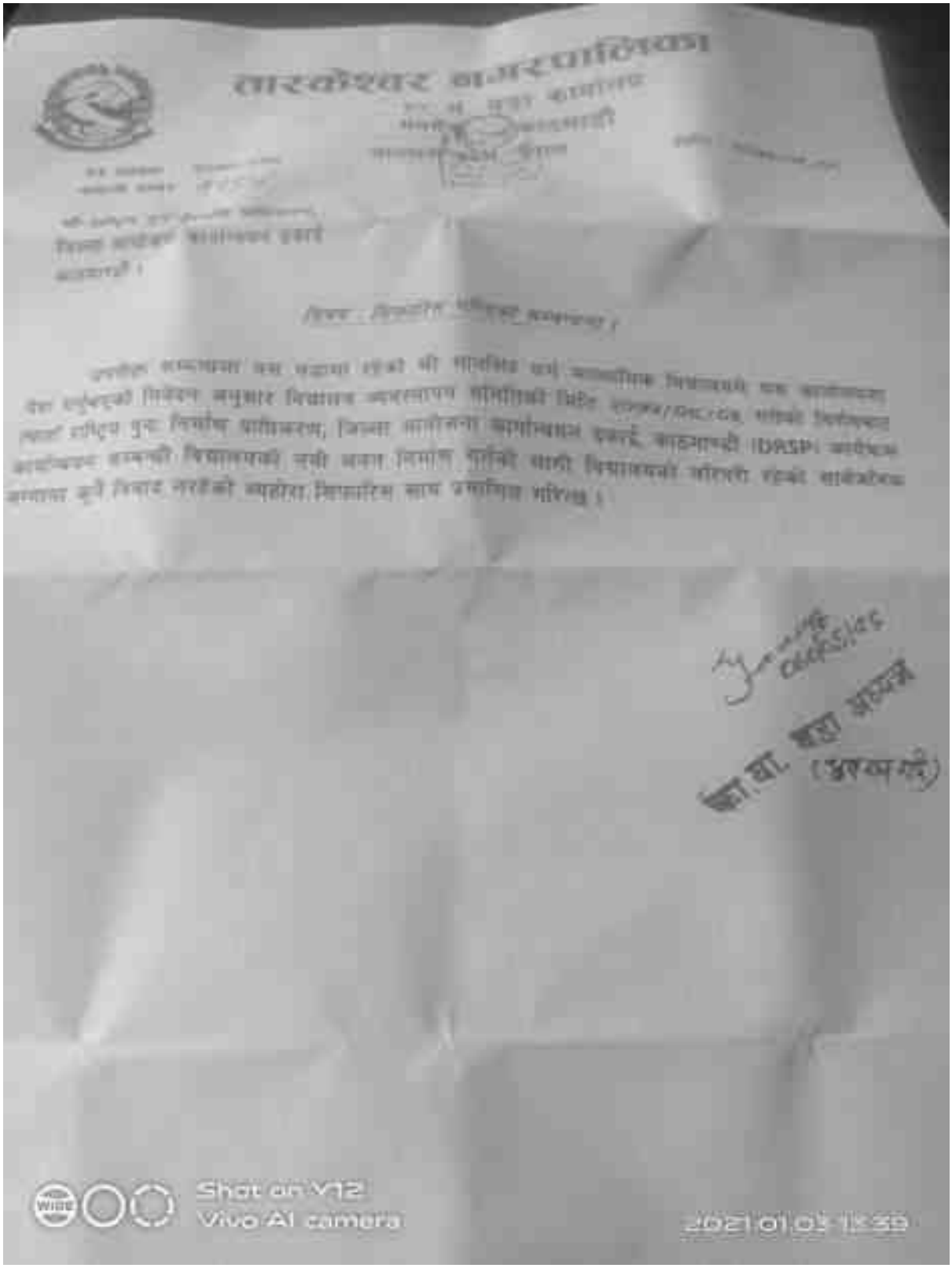
Shot on Y12
Vivo AI camera
2021.01.03 15:39

D. Students Details

श्री मानसिंह धर्म माध्यमिक विद्यालय

Shree Mansingh Dharma Secondary School

Tarkeshwor Municipality-10, Manamaiju, Kathmandu, Tel: 01-4027083

E-mail: [illegible]@gmail.com

पत्र संख्या : ०६६/६८

च.नं.: ०६६

२०६६/८/६

कक्षागत विद्यार्थी विवरण

तालिका

२०७७

कक्षा	विद्यार्थीको लिङ्ग, जातजाती खण्डित सङ्ख्यात्मक विवरण									अपाङ्गता भएका विद्यार्थीको सङ्ख्यात्मक विवरण	
	दलित		जनजाती		अन्य		जम्मा		कुल जम्मा		
	छात्रा	छात्र	छात्रा	छात्र	छात्रा	छात्र	छात्रा	छात्र		छात्रा	छात्र
ECD	1	1	3	2	3	5	7	8	15		
नर्सरी	2	1	4	5	11	10	17	16	33		
के.जी.	2	2	4	5	10	12	16	19	35		
१	3	4	3	5	14	23	20	32	52		
२	4	6	5	7	16	14	25	27	52		
३	6	5	4	4	20	14	30	23	53		
४	7	8	8	9	21	17	36	34	70		
५	9	11	10	14	26	11	45	36	81		
६	12	10	13	16	30	23	55	49	104		
७	13	12	16	10	30	32	59	54	113		
८	14	17	20	18	21	33	55	68	123		
९	30	24	36	25	15	40	81	89	170		
१०	17	13	20	21	33	46	70	80	150		
११	13	10	12	16	19	21	42	57	99		
१२	15	11	10	20	20	19	45	50	95		
जम्मा	146	135	168	177	289	331	603	643	1245		
जम्मा छात्रा+छात्र	281		345		620		1245				

विगत वर्षहरूमा भन्दा विद्यार्थीहरूको संख्यामा वृद्धि भएको देखिन्छ । हाल यो प्रतिवेदन तयार गर्दा कोभिड १९ संक्रमणको जोखिम कायम विद्यार्थीहरूको घर बाटोमा आएर र्‍हेमोटे विद्यार्थी संख्या १४८ ले वृद्धि हुने सम्भावना छ ।

E. Teacher's Detail

श्री मानसिंह धर्म माध्यमिक विद्यालय

Shree Mansingh Dharma Secondary School

Tarakeshwor Municipality-10, Manamaiju, Kathmandu, Tel: 01-4027083

E-mail: mansingh[illegible]@gmail.com

पत्र संख्या : [illegible]

च.नं. 062

[illegible]

यस विद्यालयका कार्यरत शिक्षक कर्मचारीहरुको विवरण

क्र.सं.	शिक्षक शिक्षिकाको नाम	शिक्षक, शिक्षिकाको अधिकृत विवरण					शैक्षिक
		तह		सामाजिक विकास			
		महिला	पुरुष	दलित	जनजाती	अन्य	
१	[illegible]						
२	[illegible]						
३	[illegible]						
४	[illegible]						
५	[illegible]						
६	[illegible]						
७	[illegible]						
८	[illegible]						
९	[illegible]						
१०	[illegible]						
११	[illegible]						
१२	[illegible]						
१३	[illegible]						
१४	[illegible]						
१५	[illegible]						
१६	[illegible]						
१७	[illegible]						
१८	[illegible]						
१९	[illegible]						
२०	[illegible]						
२१	[illegible]						
२२	[illegible]						
२३	[illegible]						
२४	[illegible]						
२५	[illegible]						
२६	[illegible]						
२७	[illegible]						
२८	[illegible]						
२९	[illegible]						
३०	[illegible]						
३१	[illegible]						
३२	[illegible]						
३३	[illegible]						

[illegible]

F. Community Demographic status

श्री मानसिंह धर्म माध्यमिक विद्यालय

Shree Mansingh Dharma Secondary School

Tankeshwor Municipality-10, Manamaiju, Kathmandu, Tel: 01-4027093

E-mail: mansingschool@gmail.com

पत्र संख्या : २०६७/६८

च.नं. : ०६८

यस विद्यालयमा कार्यरत शिक्षक, कर्मचारीहरुको संख्यात्मक विवरण ।

[illegible]	[illegible]	[illegible]	[illegible]	[illegible]	[illegible]	[illegible]
१५	१४	६	१	१८	१५	३३

समुदायको सामाजिक वस्तुस्थिती । विवरण तपको तालिकामा प्रस्तुत गर्ने ।

विद्यालयलाई पोषक गर्ने समुदाय / गाउँ / टोलको विवरण

[illegible]	[illegible]	[illegible]	[illegible]	[illegible]	[illegible]	[illegible]
१	[illegible]	[illegible]	[illegible]	९३८		जनजाती, दलित, अन्य
२	[illegible]	[illegible]	[illegible]	९८०		
३	[illegible]	[illegible]	[illegible]	२८०		
४						

G. Existing Site Plan

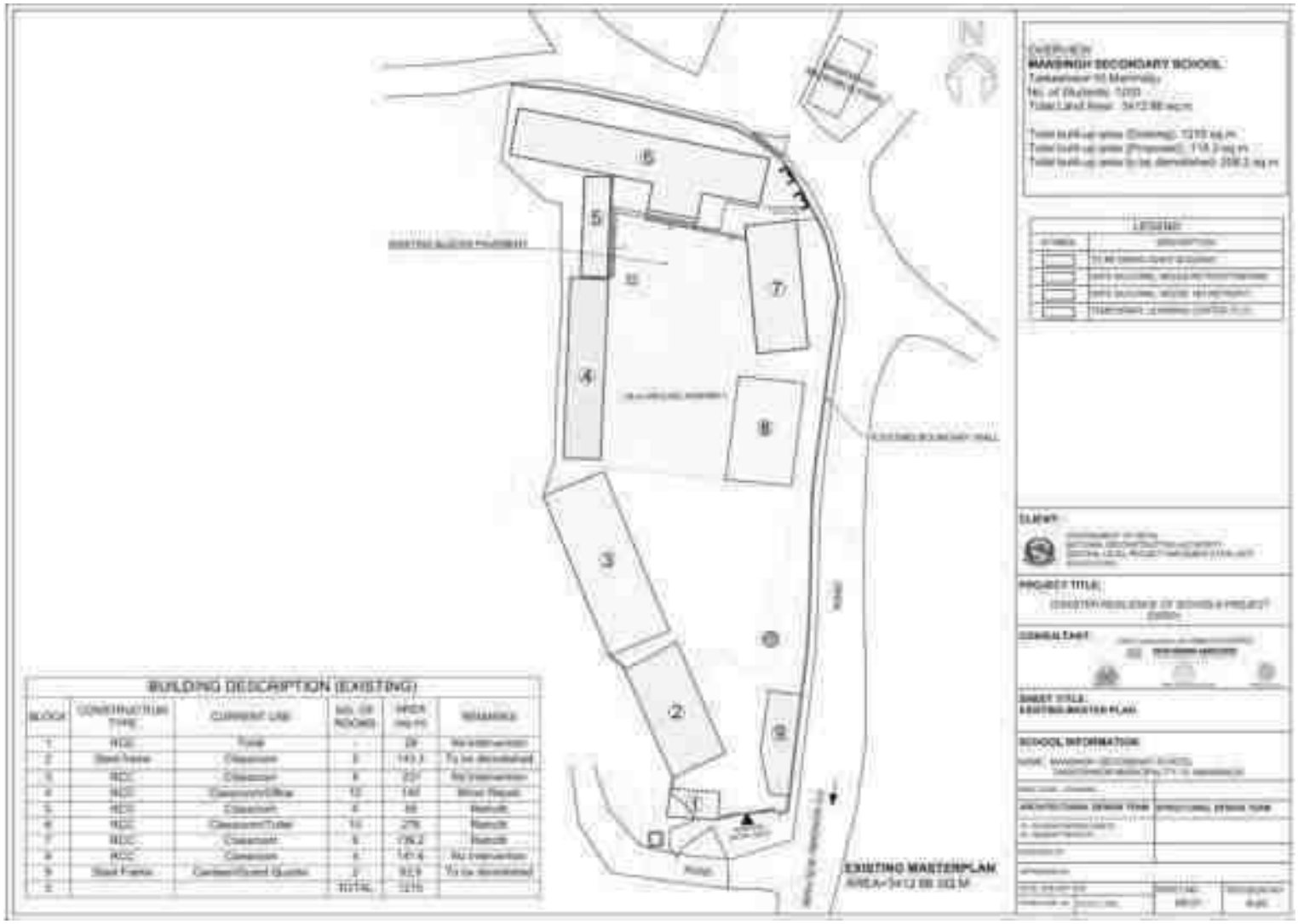

H. Proposed Master Plan

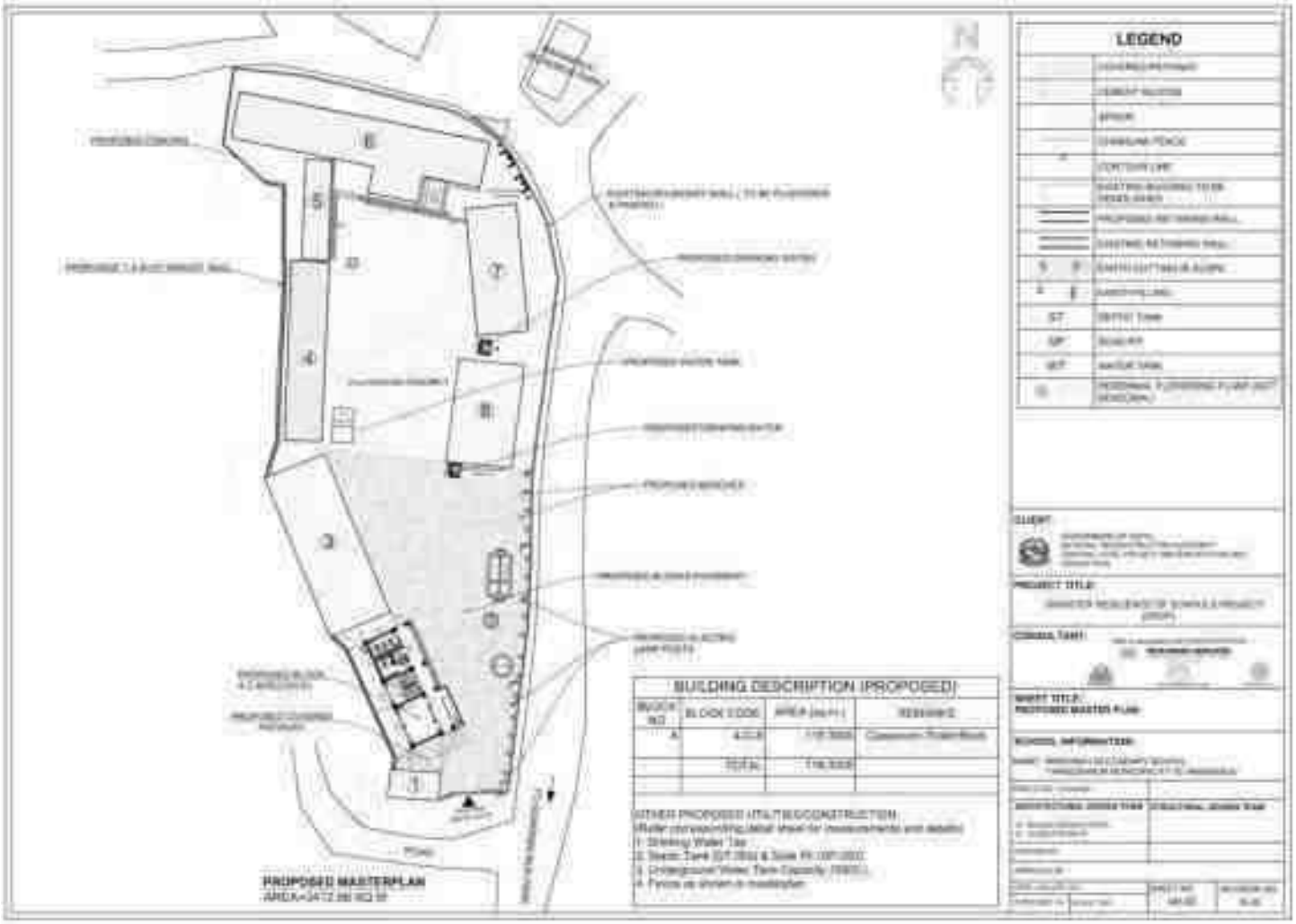

Annex 14: Purano Guheswori Secondary School, Kathmandu

A. Details of the Land Availability, Requirements and Proposed Structures

Details	Area (sq. m.)	Remarks
Total area of land owned by school as per land ownership certificate.	NA	
Total area of Land within existing school boundary	3,179	
Total area of land required as per master plan (sq. m.)	3,179	
Total area of building proposed for reconstruction (sq. m.)	446.26	
Land ownership status of existing land (sq. m.)		
i) With Land ownership certificate	NA	
ii) User right with local government or owner agency approval	3,608.86	
iii) Voluntary donation by private owner	NA	

B. User Right Document

तारकेश्वर नगरपालिका

नगर कार्यपालिकाको कार्यालय

धर्मकोट, काठमाडौं

बागमती प्रदेश, नेपाल

पत्र संख्या: [illegible]

च.नं. [illegible]

मिति: [illegible]

विषय: जग्गा भोगचलन सम्बन्धमा ।

श्री जी जसलेम सम्बन्धित छ

प्रस्तुत विषयमा यस नगरपालिकाका आन्तरगत वडा नं. ४ मा रहेको पुरानी नुनसेवाडी माध्यमिक विद्यालय [illegible] स्थानमा भै हालको नीलकुण्डा माविका कार्यालयको पत्र संख्या [illegible] मिति [illegible] को विद्यालय निर्माण गर्ने सिफारिस अगाडि किता नम्बर [illegible] को क्षेत्रफल [illegible] मा विद्यालय निर्माणका लागि उक्त जग्गा भोगचलन गर्ने अनुमति पाएको तथा उक्त जग्गामा हाल कक्षा १ देखि पढ्न पढाउन हुने भएकाले ती स्थानमा सुविधा सम्पन्न विद्यालय भवन बनाउनुको हुन सिफारिस साथ अनुरोध छ । साथै विद्यालय भवन र विद्यालयले चाहेको जग्गा नगरपालिकाको हुनुमा मापदण्ड भित्र भएमा स्थानीय समेत जानकारीको लागि अनुरोध छ ।

[illegible]

नगर प्रमुख

तारकेश्वर नगरपालिका

४ नं. वडा कार्यालय

[illegible]

[illegible]

[illegible]

[illegible]

[illegible]

[illegible]

[illegible]

[illegible]	[illegible]	[illegible]	[illegible]	[illegible]	[illegible]	[illegible]	[illegible]	[illegible]
[illegible]	[illegible]	[illegible]	[illegible]	[illegible]	[illegible]	[illegible]	[illegible]	[illegible]

[illegible]

तारकेश्वर नगरपालिका

०४ नं. वडा कार्यालय

इन्नैपानी, काठमाडौं

बागमती प्रदेश, नेपाल

मिति: २०७८/०९/०६

च.नं. ०७७/०७८

च.नं. ५४-८६

श्री जिल्ला कार्यान्वयन इकाई

शंखमुल, काठमाडौं

विषय: सिफारिस गरिएको बारे ।

प्रस्तुत सम्बन्धमा यस तारकेश्वर नगरपालिका वडा नं. ४ सुकेबरीमा रहेको श्री पुराने गुठियारी माध्यमिक सामुदायिक विद्यालय त्यहाँ कार्यालय मार्फत DRSP अन्तर्गत विद्यालय पुनर्निर्माण गर्नको लागि प्रस्तावित योजना अनुसार कार्यक्षेत्र सञ्चालन गर्दा यस वडा भित्रका अनुदानमा कुनै पनि क्रियाकलाप नकारात्मक असर पर्ने र यस क्रियाकलापको आवश्यकता हाल यसै अन्य कुनै पनि विद्यालयमा नरहेको व्यहोरा सिफारिस साथ अनुरोध छ ।

श्री [illegible]

अध्यक्ष

तारकेश्वर नगरपालिका

वडा अध्यक्ष

प्रमाणित

C. Minutes of Meeting

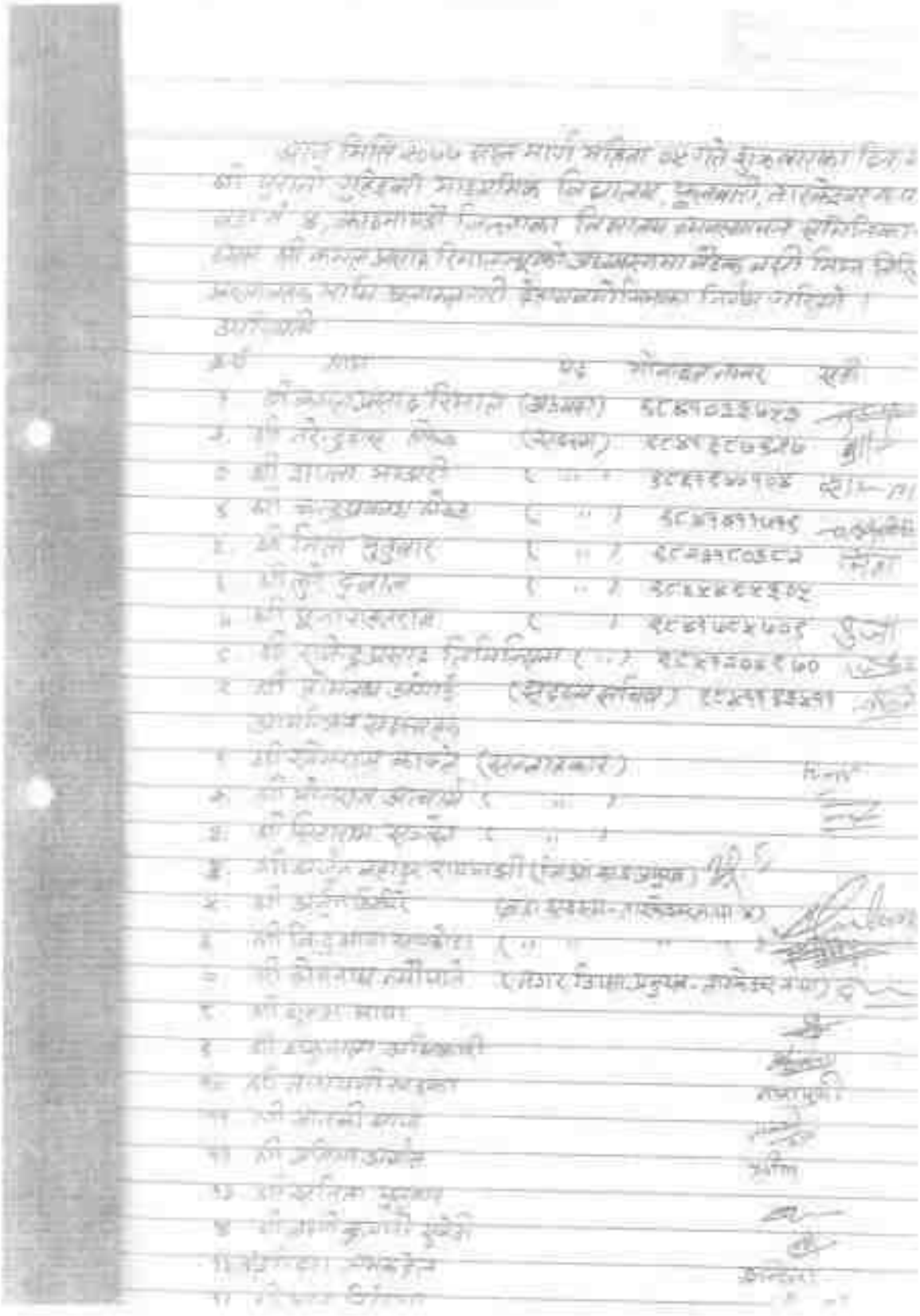

[illegible]	[illegible]
[illegible]	[illegible]
[illegible]	[illegible]
[illegible]	[illegible]
[illegible]	[illegible]
[illegible]	[illegible]
[illegible]	[illegible]
[illegible]	[illegible]
[illegible]	[illegible]
[illegible]	[illegible]
[illegible]	[illegible]
[illegible]	[illegible]
[illegible]	[illegible]
[illegible]	[illegible]
[illegible]	[illegible]
[illegible]	[illegible]
[illegible]	[illegible]
[illegible]	[illegible]
[illegible]	[illegible]
[illegible]	[illegible]
[illegible]	[illegible]
[illegible]	[illegible]

[illegible]

१. विद्यालय निर्माणका लागि जग्गा उपलब्ध गराउने र आवश्यक रकम [illegible] गर्ने कर्तव्य।

२. विद्यालयको भवनको चारकिल्ला खिच्नुपर्ने कर्तव्य।

३. निर्माणबाट निकलेको ढुंगा, रोडसोर फलाम आदिको व्यवस्थित [illegible] गर्ने कर्तव्य।

४. T.L.C. योजनाको लागतको आवश्यक भएमा T.L.C. निर्माणको [illegible], तथा उक्त जग्गाको [illegible] गर्ने कर्तव्य।

५. विद्यालय भरिपरिको [illegible] आदिको [illegible] आदि [illegible] उक्त [illegible] [illegible] विद्यालयको [illegible] गर्ने कर्तव्य।

६. निर्माण [illegible] उचित [illegible] गर्ने कर्तव्य।

७. विद्यालय निर्माणको [illegible] निर्माण [illegible] राख्ने [illegible] आवश्यक जग्गा [illegible] गर्ने कर्तव्य।

[illegible]

अवस्थामा प्रस्तावित भवन [illegible] निर्माणमा आवश्यक [illegible]

५. [illegible] को सम्बन्धमा [illegible] [illegible] निर्णय गरियो।

६. प्रस्ताव नं. ६ को सम्बन्धमा [illegible] विद्यालयले [illegible] [illegible] निर्णय गरियो।

७. प्रस्ताव नं. ७ को सम्बन्धमा भवन निर्माणको सम्बन्धमा [illegible] आवश्यक [illegible] निर्णय गरियो।

८. प्रस्ताव नं. ८ को सम्बन्धमा विद्यालय [illegible] [illegible] निर्णय गरियो।

९. प्रस्ताव नं. ९ को सम्बन्धमा विद्यालय भवन निर्माण गर्दा [illegible] टेलिफोन [illegible] विद्यालयको [illegible] भवन निर्माण गर्ने निर्णय गरियो।

१०. प्रस्ताव नं. १० को सम्बन्धमा [illegible] विद्यालय [illegible]

सुरक्षित र नेपाल नागरिकको मानि कुनै असर नपर्ने प्राकृतिक उपयोगमा कुनै बाधा अड्किनबाट मुक्त रहेको व्यहोरा निर्णय गरिएको ।

९। अदालत ने १० को रचनामा उल्लेखित विद्यालय निर्माण योजना कार्यमा स्थानीय समुदायको लागि वरदान हुनुका साथै सहकोर्ने को अवस्थालाई जोखिम व्यवस्थापन सही सदुपयोग गर्ने विद्यालय निर्माण गर्ने कार्यमा सहयोग गर्ने र निर्माण गरी कार्य सम्पन्न गर्न समेत दिएको आदेशका सम्बन्धित सम्बन्धमा अई दिक्कत पारिने निर्णय गरिएको ।

१०। अदालत ने १० को रचनामा उल्लेख गरी अदालत ने क, ख, ग, घ र ङ को संलग्नित सोही लेखा निर्माणको लागि बागेश्वर नगरपालिका कार्यालय - वडा नं. ४ लाई सिफारिस गरी अनुरोध गर्ने र आवश्यकतामा एकीकरणका लागि तथा सही तौलिकको सदुपयोग भित्र विद्यालयको अस्तित्व मेटा गर्ने निर्णय गरिएको ।

तारकेश्वर नगरपालिका कार्यालय

[illegible] कार्यालय

[illegible] काठमाडौं [illegible]

[illegible], नेपाल

[illegible]

मिति: [illegible]

[illegible]

श्री जिला [illegible] तारकेश्वर इकाई

[illegible], काठमाडौं ।

विषय: [illegible] सम्बन्धमा ।

[illegible]

[illegible]

[illegible]

[illegible]

[illegible]

तारकेश्वर नगरपालिका

.....०४..... नं. वडा कार्यालय

.....बसुन्धरापाली.-....., काठमाडौं

प्रदेश नं. प्रदेश, नेपाल

चलानी नं. [illegible]

मिति [illegible]

च.नं. ११४६६

श्री जिल्ला आर्थिक्रम कार्यान्वयन इकाई
शंखमुल, काठमाण्डौं ।

विषयः सिफारिस गरिएको सम्बन्धमा ।

उपरोक्त विषयका सम्बन्धमा यस तारकेश्वर नगरपालिका वडा नं. ४ स्थित श्री पुरानो गोठबसी माध्यमिक विद्यालयका प्रधानाध्यापक श्री रामभाव अर्याएले पेश गर्नु भएको निवेदनानुसार यस श्री पुरानो गोठबसी माध्यमिक विद्यालयको भवन निर्माण गर्नको लागि आवश्यकीय मापदण्ड पुरा गर्ने गरी भवनमा विद्यालयको पोस्टरबाट माइलहको विद्युत लाइटस्तम्भ लाइनको मर्यादित मापदण्ड के कति छ भनी सिफारिस माग भई आएकोले उक्त भवनमाथि गुजरी विद्युत लाइटस्तम्भ लाइनको मर्यादित मापदण्ड १० देखि फिट माथिको स्थानको सिफारिस साथ अनुरोध छ ।

[illegible]
वडा अध्यक्ष

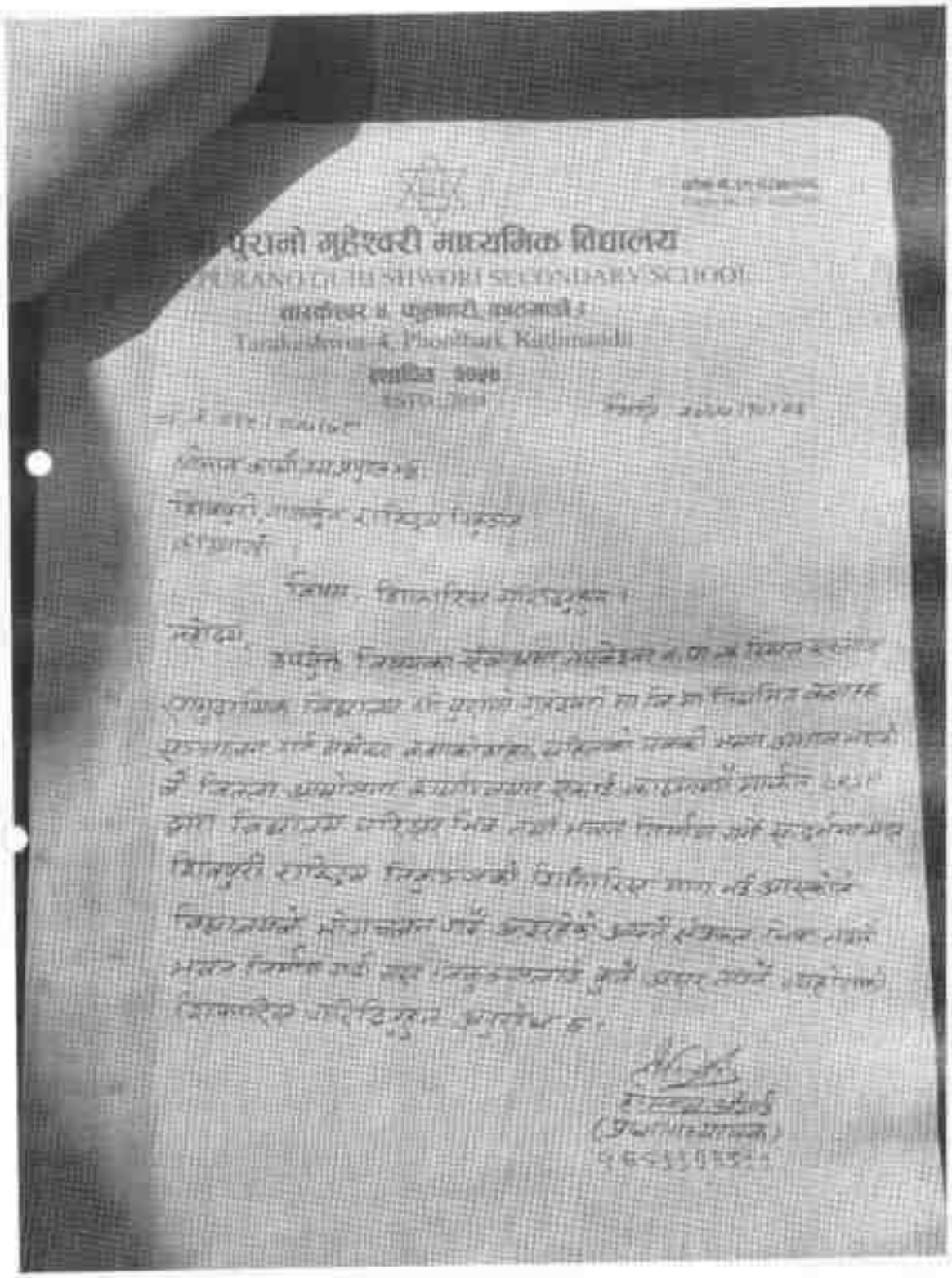

पुरानो मुक्तेश्वरी माध्यमिक विद्यालय

PURANO MUKTESHWARI SECONDARY SCHOOL

Tarakeshwor-4, Phulbari, Kathmandu

Tel. 5020

Ref. No.

Date

Subject

Dear Sir/Madam,

Yours faithfully,

(Principal)

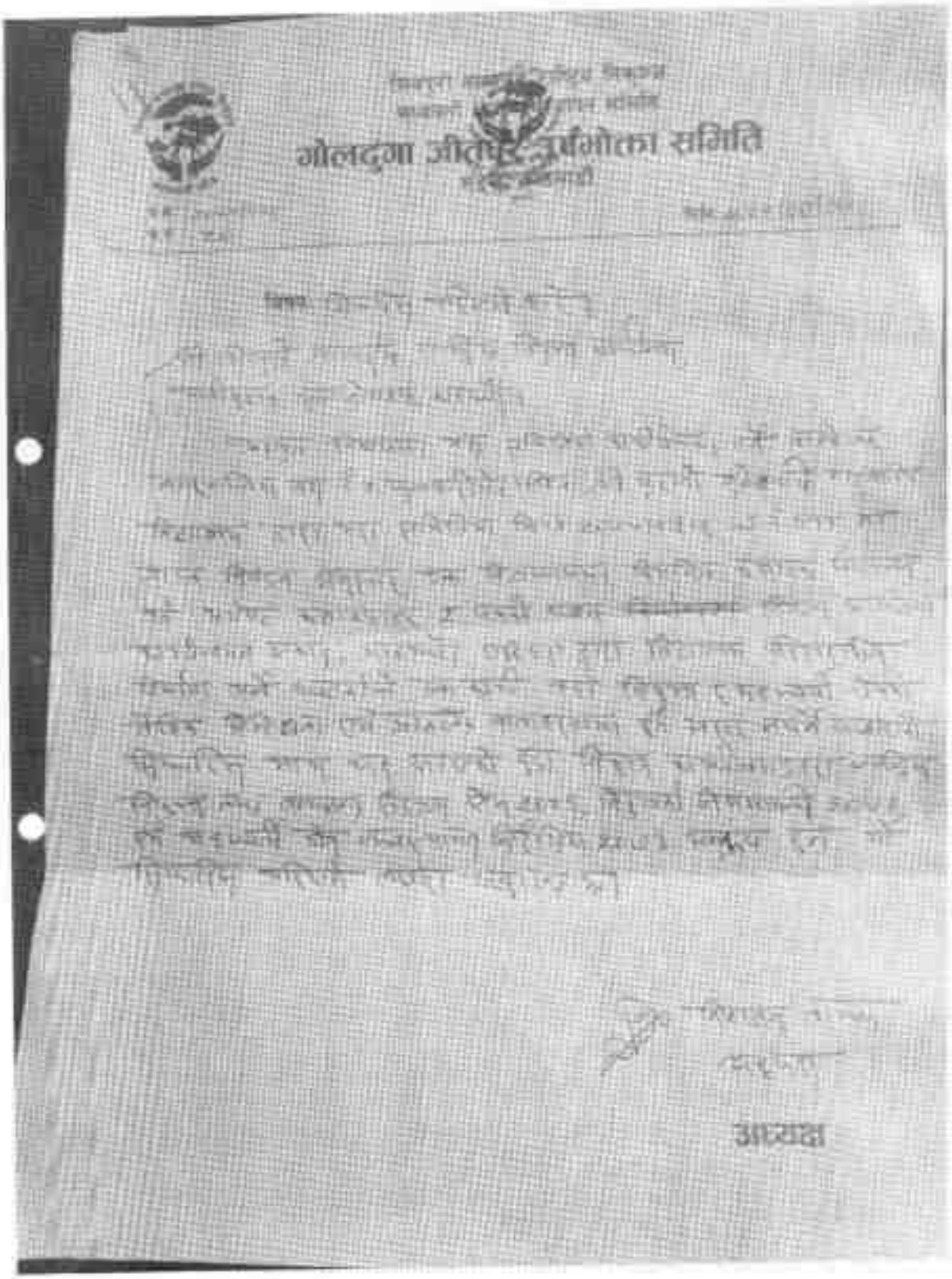

गोलदुगा जीवोद्धार उपभोक्ता समिति

अध्यक्ष

D. Recommendation letter from SNNP

नेपाल सरकार
वन तथा वातावरण मन्त्रालय
राष्ट्रिय निकुञ्ज तथा वन्यजन्तु संरक्षण विभाग
शिवपुरी नागार्जुन राष्ट्रिय निकुञ्ज कार्यालय
बुढानिलकण्ठ, मोतीमुल्ला, काठमाडौं

फोन नं. ४३००३५५, ४३०००३०

पत्र संख्या ०७७/७८
चलानी नं. ६४४

मिति: २०७७/१०/२१

श्री पुरानो गुहेश्वरी माध्यमिक विद्यालय,
तारकेश्वर-४, फुलबारी काठमाण्डौ ।

विषय : जानकारी सम्बन्धमा ।

१. प्रस्तुत विषयमा गोलढुंगा जीतपुर उपभोक्ता समिति मिति २०७७/१०/०७ च.नं. ५० को पत्र र तारकेश्वर नगरपालिका ४ नं.को वडा कार्यालयको मिति २०७७/१०/१८ च.नं.१८१४ को सिफारिश पत्र प्राप्त भयो ।

२. श्री पुरानो गुहेश्वरी माध्यमिक विद्यालय क्षेत्रमा नयाँ भवन हाल विद्यालय रहेकै परिसरमा बनाउन लागेको र भवन निर्माण गर्दा वातावरणलाई कुनै किसिमको असर नपुग्ने हुँदा व्यहोरा सहितको च.नं.७८ अनुसार नागार्जुन सेक्टर, फुलबारी गेटमा कार्यरत सहायक संरक्षण अधिकृत अमृत भट्टले पेश गरेको प्रतिवेदन प्राप्त भयो ।

३. सो विद्यालय परिसरमा भवन निर्माणको लागि तारकेश्वर नगरपालिका ४ नं.को वडा कार्यालयको चारकिल्ला प्रमाणित गरिएको पत्र र तत्कालिन गाउँ विकास समितिको कार्यालय गोलढुंगाको मिति २०५४।०६।१५ गते विद्यालय निर्माण गर्ने अनुमति सम्बन्धको पत्रहरु प्राप्त भयो । सो विद्यालय क्षेत्रमा नयाँ भवन निर्माण कार्य गर्न यस कार्यालयबाट सिफारिश गरिदिनु हुन भनी माँग भई आए बमोजिम तारकेश्वर नगरपालिका र सम्बन्धित वडा कार्यालयहरुसँग समन्वय गरी भवन निर्माण कार्य गर्न यस कार्यालयलाई कुनै बिमति नरहेको व्यहोरा सहित जानकारीको लागि अनुरोध छ ।

२०७७/१०/२१

लक्ष्मण प्रसाद पौड्याल
प्रमुख संरक्षण अधिकृत
रा.प. द्वितीय (प्रा)

बोधार्थ :
श्री शमसेर दल गण, फुलबारी गेट, काठमाडौं : जानकारीका लागि अनुरोध छ ।
श्री ४ नं. वडा कार्यालय, तारकेश्वर नगरपालिका :जानकारीका लागि अनुरोध छ ।
श्री नागार्जुन सेक्टर कार्यालय, काठमाडौं : विद्यालय भवन निर्माण कार्य स्थलमा नियमित अनुगमन गरि प्रतिवेदन पेश गर्नु ।

E. Students Details

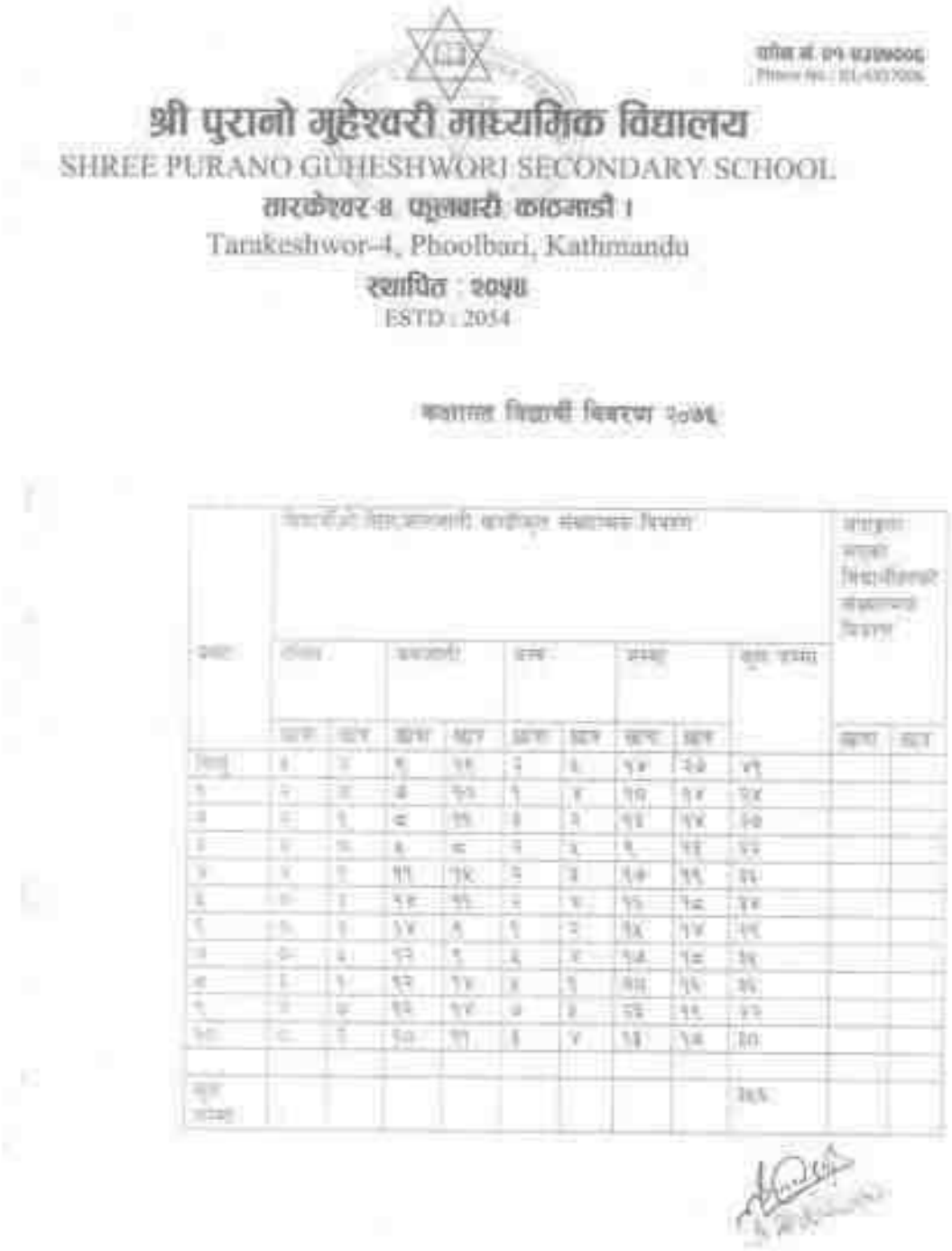

श्री पुराणो गुहेश्वरी माध्यमिक विद्यालय

SHREE PURANO GUHESHWORI SECONDARY SCHOOL

तारकेश्वर-४ फूलबारी काठमाडौं ।

Tarakeshwor-4, Phoolbari, Kathmandu

स्थापित : २०५४

ESTD : 2054

कक्षागत विद्यार्थी विवरण २०७६

F. Teacher's Detail

फोन नं. ०१-४२[illegible]
Phone No.: 01-435[illegible]

श्री पुराणो गुहेश्वरी माध्यमिक विद्यालय

SHREE PURANO GUHESHWORI SECONDARY SCHOOL

तारकेश्वर-४, फूलबारी, काठमाडौं ।

Tarakeshwor-4, Phoolbari, Kathmandu

स्थापित : २०५४

ESTD : 2054

शिक्षक विद्यार्थी र कर्मचारीहरुको विवरण

क्र.सं.	शिक्षक तथा कर्मचारीको नाम थर	शिक्षक/शिक्षिका तथा कर्मचारीहरुको अपिहरुको विवरण					कैफियत
		लिंग		जातजाती विवरण			
		महिला	पुरुष	दलित	जनजाती	अन्य	
१	[illegible]		√			√	शिक्षक
२	[illegible]		√			√	शिक्षक
३	[illegible]	√				√	शिक्षक
४	[illegible]		√			√	शिक्षक
५	[illegible]	√				√	शिक्षक
६	[illegible]	√				√	शिक्षक
७	[illegible]	√				√	शिक्षक
८	[illegible]		√			√	शिक्षक
९	[illegible]		√			√	शिक्षक
१०	[illegible]	√				√	शिक्षक
११	[illegible]	√				√	शिक्षक
१२	[illegible]	√				√	शिक्षक
१३	[illegible]	√				√	शिक्षक
१४	[illegible]	√				√	शिक्षक
१५	[illegible]	√				√	शिक्षक
१६	[illegible]	√				√	शिक्षक
१७	[illegible]	√			√		शिक्षक
१८	[illegible]	√				√	शिक्षक
१९	[illegible]		√			√	कर्मचारी
२०	[illegible]	√			√		कर्मचारी
२१	[illegible]	√			√		कर्मचारी

फोन नं. ०१-[illegible]
Phone No.: 01-[illegible]

श्री पुराणो गुहेश्वरी माध्यमिक विद्यालय

SHREE PURANO GUHESHWORI SECONDARY SCHOOL

तारकेश्वर ४, फूलबारी, काठमाडौं ।

Tarakeshwor-4, Phoolbari, Kathmandu

स्थापित : २०५४

ESTD : 2054

विद्यालयमा कार्यरत शिक्षक तथा कर्मचारीहरुको मासिक विवरण

[illegible]	[illegible]	[illegible]	[illegible]	[illegible]	[illegible]	[illegible]
[illegible]	[illegible]	[illegible]	[illegible]	[illegible]	[illegible]	[illegible]
[illegible]	[illegible]	[illegible]	[illegible]	[illegible]	[illegible]	[illegible]

G. Community Demographic status

फोन नं. ०१-४३१७०२६
Phone No.: 01-4317026

श्री पुरानो गुहेश्वरी माध्यमिक विद्यालय

SHREE PURANO GUHESHWORI SECONDARY SCHOOL

तारकेश्वर-४, फूलबारी, काठमाडौं ।

Tarakeshwor-4, Phoolbari, Kathmandu

स्थापित : २०५४

ESTD : 2054

H. Existing Site Plan

I. Proposed Master Plan

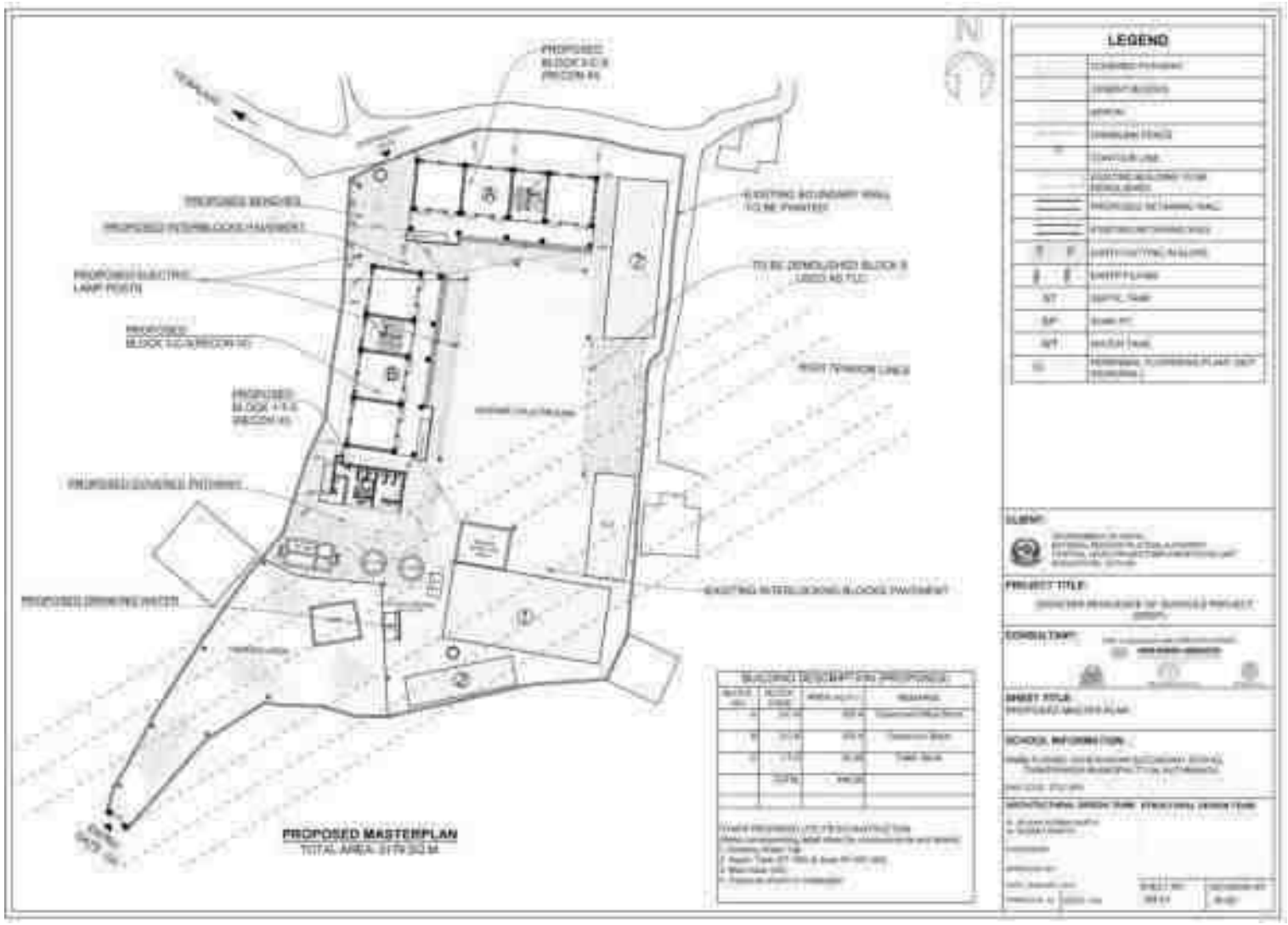

Annex 15: Saraswati Secondary School, Kathmandu

A. Details of the Land Availability, Requirements and Proposed Structures

Details	Area (sq. m.)	Remarks
Total area of land owned by school as per land ownership certificate.	NA	
Total area of Land within existing school boundary	7,010.22	
Total area of land required as per master plan (sq. m.)	7,010.22	
Total area of building proposed for reconstruction (sq. m.)	465	
Land ownership status of existing land (sq. m.)		
i) With Land ownership certificate	NA	
ii) User right with local government or owner agency approval	8,648.52	
iii) Voluntary donation by private owner	NA	

B. User's Right Document

टोखा नगरपालिका

३ नं. वडा कार्यालय

टोखा

मिति :- २०७५।०२।२०

श्री सरस्वती माध्यमिक विद्यालय
टोखा न.पा. वडा नं. ३

विषय :- जग्गा भोगचलन सम्बन्धमा ।

[illegible]

तपसिल

[illegible]

[illegible]	[illegible]	[illegible]	[illegible]	[illegible]	[illegible]	[illegible]	[illegible]	[illegible]
[illegible]	टोखा सरस्वती	[illegible]	[illegible]	[illegible]	[illegible]	[illegible]	[illegible]	[illegible]

[illegible]

[illegible]	[illegible]	[illegible]	[illegible]	[illegible]	[illegible]	[illegible]
[illegible]	[illegible]	[illegible]	[illegible]	[illegible]	[illegible]	[illegible]
[illegible]	[illegible]	[illegible]	[illegible]	[illegible]	[illegible]	[illegible]
[illegible]	[illegible]	[illegible]	[illegible]	[illegible]	[illegible]	[illegible]
[illegible]	[illegible]	[illegible]	[illegible]	[illegible]	[illegible]	[illegible]
[illegible]	[illegible]	[illegible]	[illegible]	[illegible]	[illegible]	[illegible]

[illegible] - टोखा नगरपालिका

[illegible]
वडा अध्यक्ष

नापी विभाग

नापी कार्यालय, टोंक, सरस्वती

C. Meeting Minutes

प्रस्तावहरू

१. भौतिक निर्माण सम्बन्धि
२. प्रतिभिलाई आवश्यकतानुसार गर्ने व्यवस्थापन
३. प्रतिभिहरू कुन्या कार्यालय र विद्यालय बीचमा विद्यालय व्यवस्थापन
४. नमा अनुसार तयारी र सुविधाका

निर्णयहरू

प्रस्ताव नं. १ मा छलफल गर्दा वैज्ञानिक अनुगमनका लागि राख्ने । किनकि माथिल्लो तल्ला निर्माण हुँदा भौतिक संरचनाहरूको निर्माणको क्रममा कुनै पनि किसिमको बाधा व्यवधान आउन नदिने प्रतिबद्धता जनाई निर्णय गरियो साथै कुनै बाधा व्यवधान आई पर्ना भनेमा सम्बन्धित जिल्ला विद्यालय व्यवस्थापन समिति, वडा कार्यालय र नगरपालिकालाई निवेदन दिने निर्णय गरियो ।

प्रस्ताव नं. २ मा छलफल गर्दा प्रस्ताव नं. १ बमोजिम निर्माण हुँदै गर्दा कोठाहरूको लागि आवश्यक फर्नीचर तथा खेलकुद प्रतियोगिताहरूको आवश्यक सामग्री उपलब्ध गराउने निर्णय गरियो ।

प्रस्ताव नं. ३ मा छलफल गर्दा प्रतिभिहरू कुपमा उपयुक्त र राम्रोसँग विद्यालय अवलोकन आवश्यकता देखिए अनुसार गर्ने निर्णय गरियो

प्रस्ताव नं. ४ मा छलफल गर्दा प्रस्ताव १ बमोजिम निर्माण गर्ने भौतिक पूर्वाधारहरूको लागि आवश्यक जग्गाको नापी गर्दा प्रतिभिहरूको जानकारी गराउने निर्णय गरियो

आज मिति २०६६ साल मंसिर ४ गते बिहिवार दिन श्री [illegible] माध्यमिक विद्यालय, योजना नं. ३ काठमाण्डौं जिल्ला विद्यालय व्यवस्थापन समितिको अध्यक्ष श्री धर्म ढुंगेलको [illegible] बारे विस्तृत प्रस्ताव माथि छलफल गरी निर्णय गरिएको।

उपस्थिति

नाम	पद	मोबाईल नं.	हस्ताक्षर
धर्म ढुंगेल	अध्यक्ष	9851127224	
विष्णुराज [illegible]	पेन्सल सदस्य	9841335910	
[illegible] ढुंगेल	सदस्य	9843615236	
[illegible]	"	9803805587	
[illegible] ढुंगेल	"	9808018946	
[illegible] ढुंगेल	"	9840004810	
[illegible] ढुंगेल	"	9841881959	
[illegible]	"	9851006449	
[illegible]	[illegible]	9841404885	
[illegible]	[illegible]	9841827901	

[illegible]

[illegible] प्रमुख योजना नं. ३।
[illegible] प्रमुख [illegible]
[illegible] जिला प्रमुख, योजना नं. ३।
[illegible] शिक्षक
[illegible] " [illegible]
[illegible] " 9860297647
[illegible] " 9841435775
[illegible] " 9848142976
[illegible] " 9841305772
[illegible] " 9841129241
[illegible] " 9860250085
[illegible] 9851212228
[illegible] (वडा अध्यक्ष योजना-३)
[illegible] (वडा सदस्य योजना ३)

प्रस्तावहरू

१. विद्यालय निर्माणका लागि जग्गा उपलब्ध गराउने र आवश्यक उपयोग गर्ने सम्भव्यता

२. विद्यालयको जग्गाको चारकिल्ला खडाउने सम्भव्यता

३. निर्माणबाट निस्केका ढुङ्गा, सिमेन्ट, फलाम, आदि आवश्यक हेरफेर गरेर प्रयोग सम्भव्यता।

४. विद्यालयको भएको नभएको आवश्यक भएमा TLC निर्माण गर्ने स्थल, क्षेत्रफल तथा उक्त जग्गाको भोगाधिकार सम्भव्यता

५. विद्यालय वरिपरिका बाटो, सडक आदिको चौडा गर्ने नापि मोजिन बाट, उक्त सडकको क्षेत्राधिकार तथा सडकले गाडी विद्यालयको जग्गा आवागमन हुने सम्भव्यता।

६. निर्माण सम्पन्न पश्चात उचित स्थानको उपलब्ध सुरक्षित विद्यालयको निर्माणको सम्भव्यता निर्माण कामदारहरूको लागि अस्थायी आवास व्यवस्था जग्गा उपलब्ध गराउने सम्भव्यता।

७. विद्यालय निर्माणबाट आर्थिक सांस्कृतिक सम्पदा नष्टको वा अपमान हुन सम्भव्यता। (यदि विद्यालय हटाएमा आर्थिक सांस्कृतिक सम्पदा रहेमा वा परम्परा देखि विविध क्रियाकलाप वा समारोहहरू सञ्चालन हुने भएमा सो सम्भव्यता प्रश्नावलीमा, जस्तै: मन्दिर, गुठिको जग्गा, दिवानी जंगले आर्थिक स्थल, बलिदान आदि)

८. विद्यालय निर्माणबाट पुर्वाधारहरूमा प्रभाव वा अप्रभाव हुने सम्भव्यता। जस्तै विद्यालय हटाउँदै गर्दा टेलिफोन लाइन, सार्वजनिक शौचालय, कुवा, सार्वजनिक जग्गा पर्नेको कुल वा राख्ने गरिएको लाइन, टेलिफोनको लाइन, बिजुलीको खम्बा, सम्पदाको आदि प्रभाव गर्ने कस्तो चलखेल भयो, हुनेछ आदि)

९. बनावटिम हुँदाखोलाको विद्यालय बढीपानी जोखिम हुने होकि। (जस्तै भवन, पहिरो, नदि सम्बन्धित क्षेत्र आदि)

१०. प्रस्तावित विद्यालय निर्माण स्थलको अवस्थापन-सम्भव्यता सबै सहमत बिहान गरिएको सम्भव्यता।

११. विविध

Page No.:
Date:

निर्णयहरू निर्णय नं. १

प्रस्ताव नं. ५ मा छलफल गर्दा सहविश्वासलाई विद्यालय अवस्था विद्यालयलाई मिति २०७६/७/१८ मा दिएको दिशानिर्देश अनुसार कार्यपालिका बमोजिम निर्णय गरिदिन अनुरोध गर्ने।

निर्णय नं. २

DLPC को प्राप्त पत्र अनुसार बुँदा नं. (प्रस्ताव नं.) २, ३, ४, ५, ६, ८, ९ र १० मा छलफल गर्दा सहकार्यलाई प्राथमिकता दिने दिशानिर्देश गर्न अनुरोध गर्ने निर्णय भयो।

निर्णय नं. ३

प्रस्ताव नं. ३ र ६ मा छलफल गर्दा सो कार्यलाई विद्यालय व्यवस्थापन समितिबाट गर्ने गराउने व्यवस्थापन गर्ने सहभागी गर्ने निर्णय भयो।

टोखा नगरपालिका

३ नं. वडा कार्यालय

टोखा सरस्वती, काठमाण्डौं
काठमाण्डौं उपत्यका, नेपाल

पत्र संख्या :- [illegible]
चलानी नं.: ३१४२

मिति :- २०७३।०८।०७

श्री नेपाल सरकार राष्ट्रिय पुनर्निर्माण प्राधिकरण
केन्द्रिय आयोजना कार्यान्वयन इकाई (शिक्षा)
ज्ञानेश्वर, काठमाण्डौं ।

विषय :- सिफारिस सम्बन्धमा ।

प्रस्तुत विषयमा यस टोखा नगरपालिका वडा नं. ३ सार्विक टोखा सरस्वती मा.वि.स. वडा नं. ८४ कि.नं. ६२ को क्षेत्रफल करिब १७-०-०-० जग्गामा नेपाल सरकार राष्ट्रिय पुनर्निर्माण प्राधिकरण केन्द्रिय आयोजना कार्यान्वयन इकाई (शिक्षा) ज्ञानेश्वर काठमाण्डौंबाट DRSP कार्यक्रम अन्तर्गत तिथो जग्गामा श्री सरस्वती माध्यमिक विद्यालयको भवन निर्माणको प्रस्तावित कामका भएको र उक्त भवन निर्माण स्थल करिपरी कुनैपनि बाटो सडक पौंडा गर्ने भावि कार्यक्रम नरहेको र उक्त सडकको क्षेत्राधिकार तथा सडकले गर्दा विद्यालयको जग्गा बीभाजन गर्नुने व्यहोरा सिफारिस साथ अनुरोध गरिन्छ ।

सिहराज श्रेष्ठ
वडा अध्यक्ष

सम्पर्क मो. : [illegible] Email : [illegible] /Website: [illegible]

टोखा नगरपालिका

३ नं. वडा कार्यालय

टोखा सरस्वती , काठमाडौं
बागमती प्रदेश, नेपाल

चलानी नं- ३१४३

मिति :- २०७७।०८।०७

श्री नेपाल सरकार राष्ट्रिय पुनर्निर्माण प्राधिकरण
केन्द्रिय आयोजना कार्यान्वयन ईकाई (शिक्षा)
ज्ञानेश्वर, काठमाण्डौ ।

विषय :- सिफारिस सम्बन्धमा ।

प्रस्तुत विषयमा प्रश्न टोखा नगरपालिका वडा नं. ३ सार्विक टोखा सरस्वती मा.वि.म. वडा नं. ८४ कि.नं. ५९ को क्षेत्रफल करिब १७-०-०-० जग्गामा नेपाल सरकार राष्ट्रिय पुनर्निर्माण प्राधिकरण केन्द्रिय आयोजना कार्यान्वयन ईकाई (शिक्षा) ज्ञानेश्वर काठमाण्डौबाट DRSP कार्यक्रम अन्तर्गत तेस्रो फेजमा श्री सरस्वती माध्यमिक विद्यालयको भवन निर्माणको प्रस्तावित कममा भएको र उक्त भवन निर्माण स्थलमा कुनै पनि धार्मिक तथा सांस्कृतिक सम्पदा, परम्परा देखि विधि कुयाकलाप समारोह सञ्चालन नहुने परेको, उक्त जग्गाको कुनै पनि बटमन्दिर नभएको दिवाली जस्ता धार्मिक कार्यक्रमहरु नहुने र उक्त जग्गामा बर्षिफल, चौतारी जस्ता कुराले कुनै पनि स्थमा प्रत्यक्ष वा अप्रत्यक्ष रुपमा असर नपर्ने व्यहोरा सिफारिस साथ अनुरोध गरिन्छ ।

शिहराज श्रेष्ठ
वडा अध्यक्ष

सम्पर्क नं. ०१४११४४/ Email: tokha.mun3@gmail.com /Website: www.tokhamun.gov.np

टोखा नगरपालिका

३ नं. वडा कार्यालय

टोखा सरस्वती, काठमाडौं
बागमती प्रदेश, नेपाल

पत्र संख्या :- २०७७/७८
चलानी नं.- ८१४४

मिति :- २०७७/०८/०७

श्री नेपाल सरकार राष्ट्रिय पुनर्निर्माण प्राधिकरण
केन्द्रिय आयोजना कार्यान्वयन इकाई (शिक्षा)
ज्ञानेश्वर, काठमाण्डौं ।

विषय :- निर्माण स्थलबाट निस्कने सामाग्रीहरु व्यवस्थापन सम्बन्धमा ।

प्रस्तुत विषयमा यस टोखा नगरपालिका वडा नं. ३ मातिक टोखा सरस्वती मा.वि.स. वडा नं. ८ख कि.नं. ५९ को क्षेत्रफल करीब १७-०-०-० जग्गामा नेपाल सरकार राष्ट्रिय पुनर्निर्माण प्राधिकरण केन्द्रिय आयोजना कार्यान्वयन इकाई (शिक्षा) ज्ञानेश्वर काठमाण्डौबाट DRSP कार्यक्रम अन्तर्गत तेस्रो फेजमा श्री सरस्वती माध्यमिक विद्यालयको भवन निर्माणको प्रस्तावित कामका भाग्को २ ढक भवन निर्माण स्थलबाट निस्कने ढुङ्गा, माटो, सिमेन्ट, फलाम लगायत अन्य सामान यस टोखा नगरपालिका वडा नं. ३ बाट सुरक्षित तथा व्यवस्थित रुपमा व्यवस्थापन गर्ने कार्यमा पूर्णरुपेण सहयोग गर्न प्रतिबद्धता सहित सिफारिस गरिन्छ ।

सिराज श्रेष्ठ
वडा अध्यक्ष

सम्पर्क नं. : ४२४१४१४ Email : tokha.ward3@gmail.com /Website: www.tokhamun.gov.np

टोखा नगरपालिका

३ नं. वडा कार्यालय

टोखा सरस्वती, काठमाण्डौं
काठमाण्डौं उपत्यका, नेपाल

पत्र संख्या :- [illegible]
चलानी नं. ०१५५

मिति :- २०७७।०८।०७

श्री नेपाल सरकार राष्ट्रिय पुनर्निर्माण प्राधिकरण
केन्द्रिय आयोजना कार्यान्वयन ईकाई (शिक्षा)
ज्ञानेश्वर, काठमाण्डौं ।

विषय :- सिफारिस सम्बन्धमा ।

प्रस्तुत विषयमा यस टोखा नगरपालिका वडा नं. ३ साविक टोखा सरस्वती गा.वि.स. वडा नं. ८ का कि.नं. ६९ को क्षेत्रफल करिब १०-०-०-० जग्गामा नेपाल सरकार राष्ट्रिय पुनर्निर्माण प्राधिकरण केन्द्रिय आयोजना कार्यान्वयन ईकाई (शिक्षा) ज्ञानेश्वर काठमाण्डौंबाट DRSP कार्यक्रम अन्तर्गत तोखा क्षेत्रमा श्री सरस्वती माध्यमिक विद्यालयको भवन निर्माणको प्रस्तावित कममा भएको र उक्त जग्गाको क्षेत्राधिकार भित्र कुनै पनि वातावरणीय दृष्टिकोणले कुनै पनि असर नपर्ने र निर्माण स्थल वरिपरी जोखिम पूर्ण क्षेत्रहरु जस्तै, पहिरो, नदि, संरक्षित क्षेत्र आदि कुनै पनि कुरा नपर्ने व्यहोरा सिफारिस साथ अनुरोध गरिन्छ ।

शिहराज श्रेष्ठ
वडा अध्यक्ष

सम्पर्क नं. ०१५११४१४४ Email : tokha.mun3@gmail.com /Website: www.tokhamun.gov.np

D. Formal letter from Tokha Municipality ensuring construction of retaining wall and conservation of the sloppy land area close to the proposed new location.

टोखा नगरपालिका

नगर कार्यपालिकाको कार्यालय

मेजुहिटी, काठमाडौं

बागमती प्रदेश, नेपाल

मिति – २०७७/१२/२० गते

विषय – प्रतिबद्धता सम्बन्धमा ।

श्री राष्ट्रिय पुनर्निर्माण प्राधिकरण

केन्द्रिय आयोजना कार्यान्वयन ईकाइ

अनामनगर काठमाडौं ।

उपरोक्त विषयमा तर्फ कार्यान्वयन ईकाइबाट यस नगरपालिका वडा नं. ३ स्थित सरस्वती माध्यमिक विद्यालयको नयाँ भवन निर्माण गर्ने क्रममा उक्त स्थानमा यस नगरपालिकाबाट रिटेनिङ्ग वाल लगाई रेखदेख, संरक्षण गर्ने प्रतिबद्धता व्यक्त गर्दछौं ।

प्रकाश आचार्य

प्रमुख प्रशासकीय अधिकृत

Email: tohokokha@gmail.com

E. Students Details

श्री सरस्वती माध्यमिक विद्यालय
SARASWATI SECONDARY SCHOOL

पत्र सं. 06/067
पत्र 039

मिति: २०७७/०८/०७

श्रीमान् प्रमुख ज्यू,
जिल्ला प्रशासन कार्यालय इलाईलिया
राजपुर, सप्तरी

विद्यार्थी विवरण ।

विषय

उपरोक्त सम्बन्धमा यस विद्यालयमा शैक्षिक सत्र २०७७ मा नियमित अध्ययनरत विद्यार्थीहरुको विवरण यस प्रकारको छन ।

कक्षा	विद्यार्थीको लिंग आधारमा दैनिकरुपमा उपस्थित विवरण								कुल जम्मा	माथाडी मदका विद्यार्थीको उपस्थितिको विवरण	
	दलित		जनजाती		मधेसी		अन्य				
	छात्रा	छात्र	छात्रा	छात्र	छात्रा	छात्र	छात्रा	छात्र		छात्रा	छात्र
ECD	१	१	१६	१४	८	१०	१४	२६	६१		
१	१	१	१२	१८	४	६	१६	१६	४१		
२	१	१	१४	२१	१	१२	२२	१७	६८		
३	१	४	१२	१३	४	८	१४	२३	४०		
४	४	३	१७	२२	४	६	२८	१०	४८		
५	१	२	२०	१६	१६	१६	१६	१४	७०		
६		८	१७	१९	१३	१८	२०	२२	७४		
७			२२	२६	१०	१६	२२	२२	७४		
८	१	४	२४	१९	१०	१३	३८	२६	७४		
९		१	१२	२६	१०	६	२२	३३	७४		
१०		१	२१	२०	१०	८	१७	२६	६०		
११		१	१४	६	३	६	१४	१३	६६		
१२	६	३	२२	२४	१०	८	३८	३२	७७		
जम्मा	१६	२१	२६९	२४१	१११	१११	१०४	१०६	७९४		
छात्रा+छात्र	४४		५१०		२२०		७१०				

कर्मन बोरा
इलाकाप्रमुख

F. Teachers Details

श्री सरस्वती माध्यमिक विद्यालय
SARASWATI SECONDARY SCHOOL

०६६/०६८
०३२

२०७७/०४/०१

श्रीमान् प्रमुख जु,
जिला शिक्षा कार्यालय इलाइलिया
सिराहा, कठमाडौं

शिक्षक, कर्मचारी विवरण :

उपरोक्त कार्यक्रमका मा.वि. विद्यालयका कार्यरत शिक्षक, कर्मचारी विवरण यस प्रकारको छन ।

क्र. सं.	शिक्षक/शिक्षिकाको नाम	शिक्षक/शिक्षिकाको व्यक्तिगत विवरण					कैफियत
		लिंग		जात जातीगत विवरण			
		महिला	पुरुष	दलित	जनजाती	अन्य	
१	बेदुल घोष		✓		✓		
२	शिव प्रसाद लामिछाने		✓			✓	
३	विनिल घोष		✓		✓		
४	देवराज सिम्खडा		✓			✓	
५	सुरेन्द्र प्रसाद ढकाल		✓			✓	
६	भिमसेन अधिकारी		✓			✓	
७	बबिता गौतम	✓				✓	
८	नवराज ढकाल		✓			✓	
९	दुर्गा कुमारी पुडासैनी	✓				✓	
१०	सीता घोष	✓			✓		
११	नम्रता तिमिल्सिना	✓				✓	
१२	मनिषी नेपाल	✓				✓	
१३	रामजी प्रसाद चम्पाली		✓			✓	

क्र.सं.	शिक्षक/शिक्षिकाको नाम	शिक्षक शिक्षिकाको व्यक्तिगत विवरण					कैफियत
		लिंग		जात जातीगत विवरण			
		महिला	पुरुष	दलित	जनजाती	अन्य	
१४	[illegible]	✓			✓	✓	
१५	[illegible]	✓			✓		
१६	[illegible]	✓		✓			
१७	[illegible]	✓				✓	
१८	[illegible]	✓				✓	
१९	प्रेमलता तोलाही	✓		✓			
२०	[illegible]	✓			✓		
२१	[illegible]	✓	✓			✓	
२२	[illegible]		✓		✓		
२३	[illegible]	✓			✓		
२४	[illegible]	✓				✓	
२५	[illegible]		✓		✓		
२६	[illegible]		✓		✓		
२७	[illegible]	✓			✓		[illegible]
२८	[illegible]	✓			✓		[illegible]

विद्यालयमा कार्यरत शिक्षक, शिक्षिका र प्रशासन कर्मचारीको संख्यात्मक विवरण

जम्मा शिक्षिका संख्या	जम्मा शिक्षक संख्या	प्रशासन र कर्मचारी जम्मा महिला संख्या	प्रशासन र कर्मचारी जम्मा पुरुष संख्या	जम्मा महिला संख्या	जम्मा पुरुष संख्या	कुल संख्या
१४	१०	२	२	१६	१२	२८

[illegible]
प्रधानाध्यापक

G. Community Demographic Status

श्री सरस्वती माध्यमिक विद्यालय
SARASWATI SECONDARY SCHOOL

टोला, काठमाडौं

०७६/०७८
०३२

२०७७/०८/०७

श्रीमान् प्रमुख ज्यू,
जिल्ला प्रशासन कार्यालय इलाकोपिठ
शंखपुर, काठमाडौं

समुदायको सामाजिक वस्तुस्थिती विवरण ।

उपरोक्त सम्बन्धमा एक विद्यालयलाई पाएर गर्ने समुदाय, गाउँ र टोलको विवरण यस प्रकारको छन ।

क्र.सं.	विद्यालयलाई पाएर गर्ने समुदाय/गाँउ/टोलको नामहरु	टोल	वडा नं.	समुदाय/गाँउ/टोलमा रहेका घरधुरी संख्या (अन्दाजी)	विद्यालय सम्मको दुरी (पैदलयात्रा)	समुदाय गर्ने मुख्य जाती/समुदाय दलित,जनजाती, अन्य खुला
१	टोला टेट	टोला	३	[illegible]	२०० मि.	जनजाती
२	टोला [illegible]	टोला	२	[illegible]	५०० मि.	जनजाती
३	[illegible]	[illegible]	४	[illegible]	१ कि.मि.	जनजाती
४	[illegible]	टोला	२	[illegible]	८०० मि.	जनजाती
५	[illegible]	टोला	२	[illegible]	६०० मि.	जनजाती

[illegible] श्रेष्ठ
अध्यक्ष

क्र.सं.	विद्यालयबाट पाइने पनि समुदाय/गाँउ/टोल सामेल	[illegible]	[illegible]	[illegible]	विद्यालय सम्मको [illegible] दूरी (एकतर्फि)	[illegible]
१	[illegible]	[illegible]	३	[illegible] जनजाती [illegible]	१ कि.मि.	[illegible]
२	[illegible]	[illegible]	३	[illegible] जनजाती [illegible]	१ कि.मि.	[illegible]
३	[illegible]	[illegible]	३	[illegible] जनजाती [illegible]	१ कि.मि.	[illegible]
४	[illegible]	[illegible]	६.८	[illegible] जनजाती [illegible]	१ कि.मि.	[illegible]
[illegible]	[illegible]	[illegible]	३	[illegible] जनजाती [illegible]	५०० मि.	[illegible]
११	[illegible]	[illegible]	[illegible]	[illegible] जनजाती [illegible]	१ कि.मि.	[illegible]
१२	[illegible]	[illegible]	६	[illegible] जनजाती [illegible]	१ कि.मि.	[illegible]

अब्दुल बोठ
प्रधानाध्यापक

H. Filled questionnaire and meeting minutes for the operation of school and minutes of teacher/parent committee

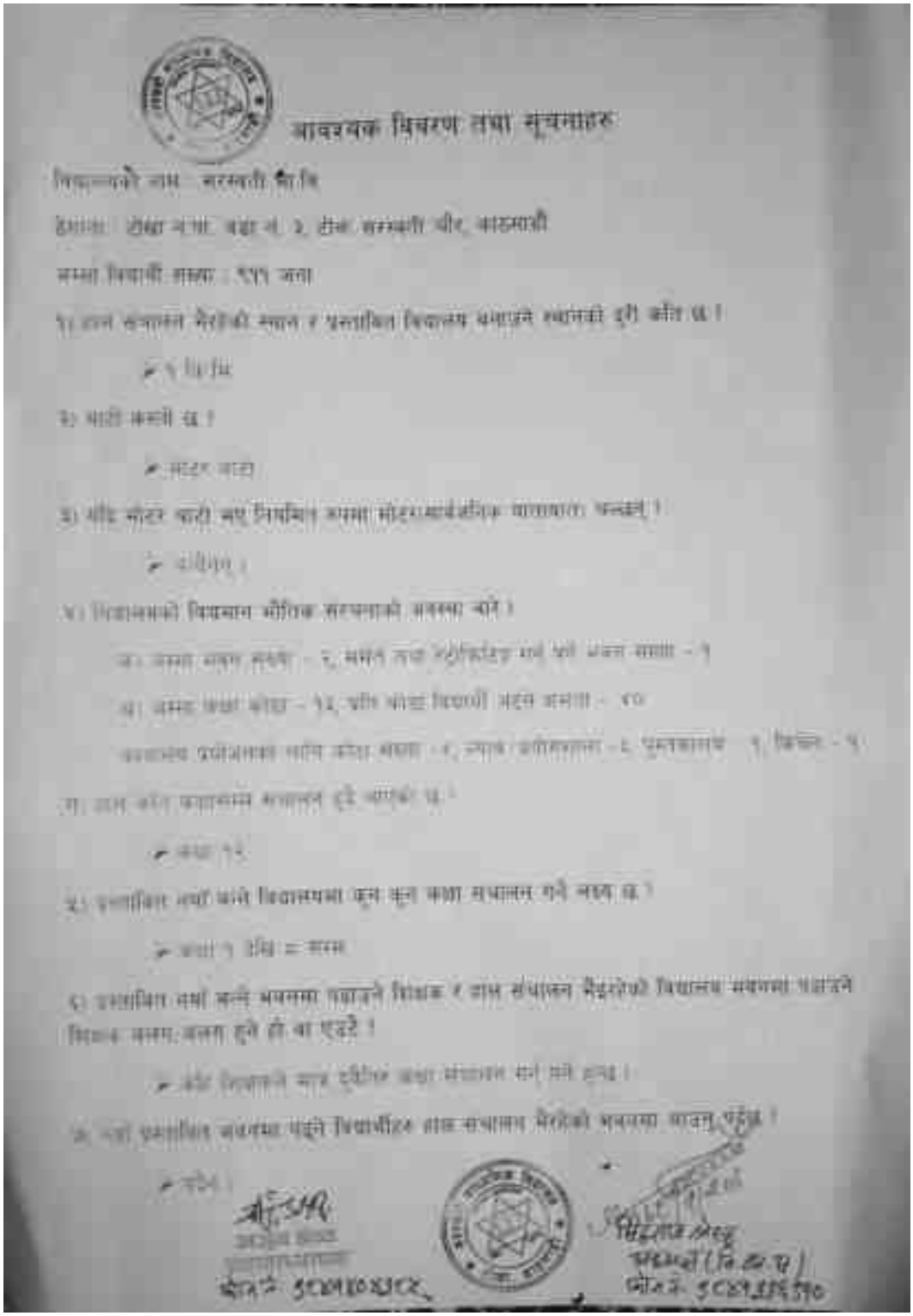

आवश्यक विवरण तथा सूचनाहरु

विद्यालयको नाम : सरस्वती मा.वि.

ठेगाना : टोखा न.पा. वडा नं. ३, टोल सरस्वती बीर, काठमाडौं

जम्मा विद्यार्थी संख्या : ९२१ जना

१) हाल सञ्चालन भैरहेको स्थान र प्रस्तावित विद्यालय भवनको स्थानको दुरी कति छ ?

➤ १ कि.मि.

२) बाटो कस्तो छ ?

➤ सडक बाटो

३) यदि सडक बाटो नए निर्माण भएमा सहजरूपले यातायात चल्छ ?

➤ [illegible]

४) विद्यालयको विद्यमान भौतिक सरचनाको अवस्था कस्तो ?

क) जम्मा भवन संख्या - २, मध्ये राम्रो [illegible] भवन संख्या - १

ख) जम्मा कक्षा कोठा - १३, प्रति कोठा विद्यार्थी औसत संख्या - ४०

[illegible] प्रयोगशाला [illegible] संख्या - ०, [illegible] - ०, पुस्तकालय - १, खेलमैदान - १

५) हाल कति कक्षासम्म सञ्चालन हुँदै आएको छ ?

➤ कक्षा १२

६) प्रस्तावित नयाँ भवनमा कुन कुन कक्षा सञ्चालन गर्न सकिन्छ ?

➤ कक्षा १ देखि ८ सम्म

७) प्रस्तावित नयाँ भवनमा पढाउने शिक्षक र हाल सञ्चालन भैरहेको विद्यालय भवनमा पढाउने शिक्षक अलग-अलग हुने हो वा एउटै ?

➤ [illegible]

८) नयाँ प्रस्तावित भवनमा पढ्ने विद्यार्थीहरु हाल सञ्चालन भैरहेको भवनमा आउनु पर्छ ?

➤ [illegible]

आवश्यक विवरण तथा सूचनाहरु

विद्यालयको नाम : सरस्वती मा.वि.

ठेगाना : टोखा न.पा. वडा नं. ३, टोल: सरस्वती पोर, काठमाडौं

जम्मा विद्यार्थी संख्या : ९११ जना

१) हाल संचालन भैरहेको स्थान र प्रस्तावित विद्यालय बनाउने स्थानको दूरी कति छ ?

➢ १ कि.मि.

२) बाटो कस्तो छ ?

➢ मोटर बाटो

३) यदि मोटर बाटो भए नियमित रूपमा मोटर(सार्वजनिक यातायात) चल्छन् ?

➢ चल्दैनन् ।

४) विद्यालयको विद्यमान भौतिक संरचनाको अवस्था बारे ।

क) जम्मा भवन संख्या - २, समेत तला रङ्गोपोतिएर राम्रो पर्ने भवन संख्या - १

ख) जम्मा कक्षा कोठा - १४, प्रति कोठा विद्यार्थी बढ्ने सम्भाव्य - ४०

अन्यान्य पूर्वाधारको लागि कोठा संख्या - ४, स्टाफ/प्रशासनका - २, पुस्तकालय - १, किचेन - १

५) हाल कति कक्षासम्म संचालन हुँदै आएको छ ?

➢ कक्षा १२

६) प्रस्तावित नयाँ बन्ने विद्यालयमा कुन कुन कक्षा संचालन गर्न सक्ष छ ?

➢ कक्षा १ देखि ८ सम्म

७) प्रस्तावित नयाँ बन्ने भवनमा पढाउने शिक्षक र हाल संचालन भैरहेको विद्यालय भवनमा पढाउने शिक्षक अलग अलग हुने हो वा एउटै ?

➢ यदि शिक्षकले माथि दर्शाएर कक्षा संचालन गर्नु पर्ने हुन्छ ।

८) नयाँ प्रस्तावित भवनमा पढ्ने विद्यार्थीहरु हाल संचालन भैरहेको भवनमा आउनु पर्दछ ?

➢ पर्दैन ।

फोन नं: 5C8920X3CX

फोन नं- 5C8536590

५.६) यदि [illegible] व्यवसाय सञ्चालन गरेको भए सम्बन्धित विद्यालय भवनमा भएमा विद्यार्थीहरूका लागि खानेपानी तथा शौचालयमा रहेको व्यवसायहरूको सम्पत्ती तथा औचित्यताबारेमा के कस्तो व्यवस्थापन गर्नुपर्छ ?

- [illegible] विद्यालय [illegible] भएमा व्यवसाय सञ्चालन [illegible] सम्पत्ती तथा औचित्यताबारेमा केहि असर पर्दैन ।

५.७) उल्लेखित व्यवसायहरूको औचित्यतामा भनी नकारात्मक असर, प्रभाव वा उनीहरूको क्षतिपूर्ति वा व्यवस्थापन कसरी गर्नु हुन्छ ?

- [illegible] विद्यालय [illegible] भएमा व्यवसाय सञ्चालन [illegible] सम्पत्ती तथा औचित्यताबारेमा केहि असर पर्दैन । कसैलाई भने निर्माणको क्षतिपूर्ति [illegible] पर्दैन ।

५.८) यदि कुनै असर पर्दछ भने कसरी पर्दछ ?

- [illegible] विद्यालय [illegible] भएमा व्यवसाय सञ्चालन [illegible] ।
- सम्पत्ती तथा औचित्यतामा केहि असर पर्दैन ।

[illegible]
[illegible]
फोन नं. 9८४४८४९८९८

सिद्धराज श्रेष्ठ
अध्यक्ष (वि.व्य.)
फोन नं. [illegible]
9८४१३३६९१०

आज मिति २०७८ वैशाख २६ गते श्री सरस्वती माध्यमिक विद्यालयको विद्यालय व्यवस्थापन समितिको बैठक समितिका अध्यक्ष श्री सिंह राज श्रेष्ठको अध्यक्षतामा बसी तपशिलको उपस्थितिमा तपशिल बमोजिमका निर्णयहरु गरियो।

उपस्थितिहरु

अध्यक्ष : सिंहराज श्रेष्ठ
सदस्य : बाबुराम गौतम
सदस्य : रमेश कृष्ण श्रेष्ठ
सदस्य : अष्ट नारायण डंगोल
सदस्य : महेश्वरी डंगोल
सदस्य : रघोत्तम प्रसाद कंडेल
सदस्य : मञ्जु पुरी
सदस्य : कुसु श्रेष्ठ
सदस्य : पुजिता चौहान
सदस्यसचिव : अर्जुन श्रेष्ठ

आमन्त्रित
सल्लाहकार : धर्मा डंगोल

प्रस्तावहरु : केन्द्रिय आयोजना कार्यान्वयन इकाई (जिसा) ले पठाइएको काम र सम्झौता।

निर्णयहरु : माथि उल्लेखित प्रस्ताव मा छलफल गर्दा केन्द्रिय आयोजना ईकाई (जिसा) ले विद्यालयको आवश्यकता र सुचनाहरुमा प्रस्तावलीहरु भरी पठाउन र उक्त प्रस्तावलीको बुँदा नं. १, २, ३, ४, ५, ६ र ७ को विद्यालय सम्बन्धि विवरणहरु भरेको सही र यथार्थ भएको ठहरी सर्व सहमतिकोमा निर्णय गरियो। साथै उक्त प्रस्तावलीको बुँदा नं. १२, १३ र १४ मा हाल सञ्चालन विद्यालय होला भित्र कुनै पनि विधि तथा सामग्रीहरु पसल। व्यवसाय सञ्चालन नभएको कोठालाई पनि आर्थिक तथा जिन्सी पार्जलमा असर नपर्ने र कोठालाई कुनै किसिमको क्षतिपूर्ति व्यवस्था नगर्नु नपर्ने ठहरी निर्णय गरियो।

श्री

आज मिति [illegible] सुझाव भए जाने बुँदाबुँदा बिन यस सुरुवात मा यो रोपा ७ काठमाडौं जिल्लाका कृषिमाथि [illegible] का अध्यक्ष श्री [illegible] श्रेष्ठको अध्यक्षतामा बैठक बसी आवश्यक निर्णय तपसिल बमोजिम गरियो।

उपस्थिति:

१. जिल्ला कृषिमाथि [illegible] अध्यक्ष - श्री [illegible]
२. " " " सदस्य - श्री [illegible]
३. " " " सदस्य श्री मोहनलाल [illegible]
४. " " " " श्री [illegible]
५. " " " " श्री [illegible]
६. " " " " श्री [illegible]
७. " " " " श्री [illegible]
८. " " " " श्री [illegible]
९. " " " " श्री [illegible]
१०. " " " " श्री [illegible]
११. " " सदस्य सचिव श्री [illegible]

विशेष अतिथि: [illegible] सदस्य: नडा सदस्य
श्री [illegible]

निर्णय तथा प्रस्ताव हरू:

प्रस्ताव तथा निर्णय हरू:

प्रस्ताव नं १:- केन्द्रीय [illegible] कार्यान्वयन [illegible] नोट प्राप्त फारम सम्बन्धमा।

निर्णय: प्रस्ताव ने १ मार्फत [illegible] केन्द्रीय योजना कार्यान्वयन [illegible] (शिक्षा) मन्त्रालय [illegible] स्थान [illegible] आवश्यक विवरण [illegible] सम्बन्धी फारम को नुवा ने ८, ९ र १० मा [illegible] स्थानमा बनाइ पेश गरेको, तथा स्थानमा विद्यालय बनाइसकेको [illegible] सरकारबाट [illegible] सम्बन्धी प्रस्तावलीमा [illegible] प्रश्नको [illegible] राशीहरु [illegible] निर्णय गरी, उक्त फारमको लागि [illegible] गरियो।

I. Existing Site Plan

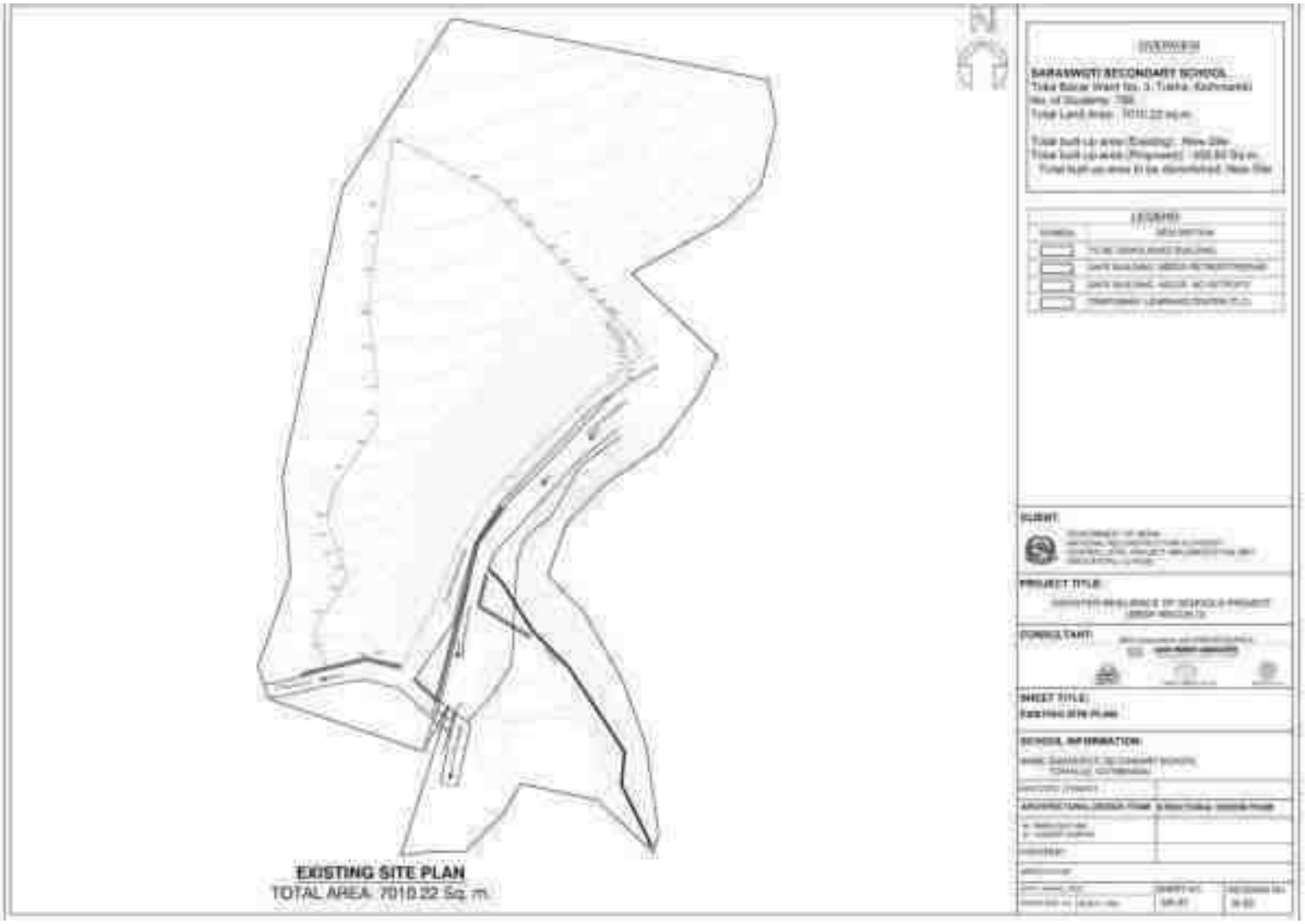

J. Proposed Master Plan

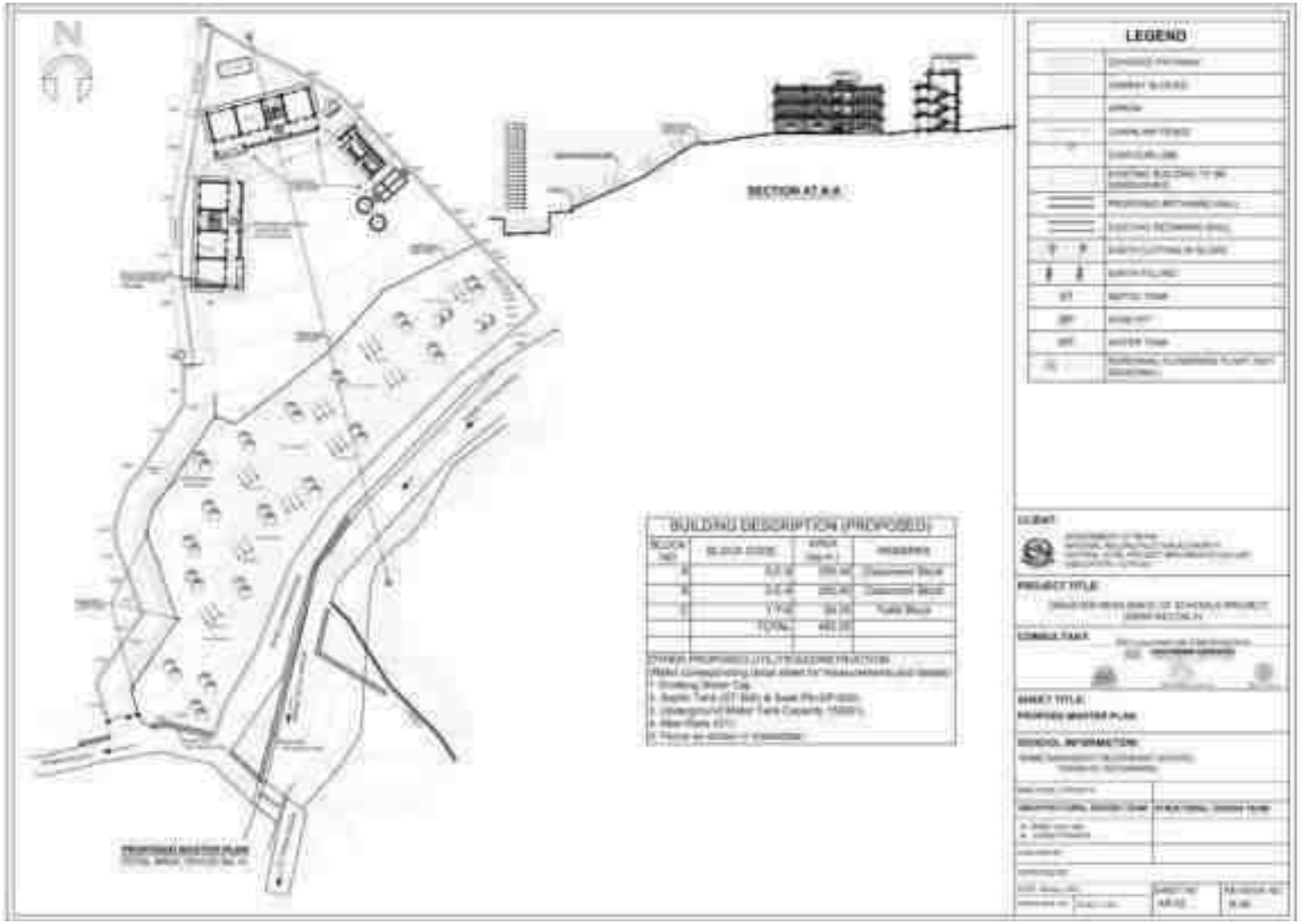

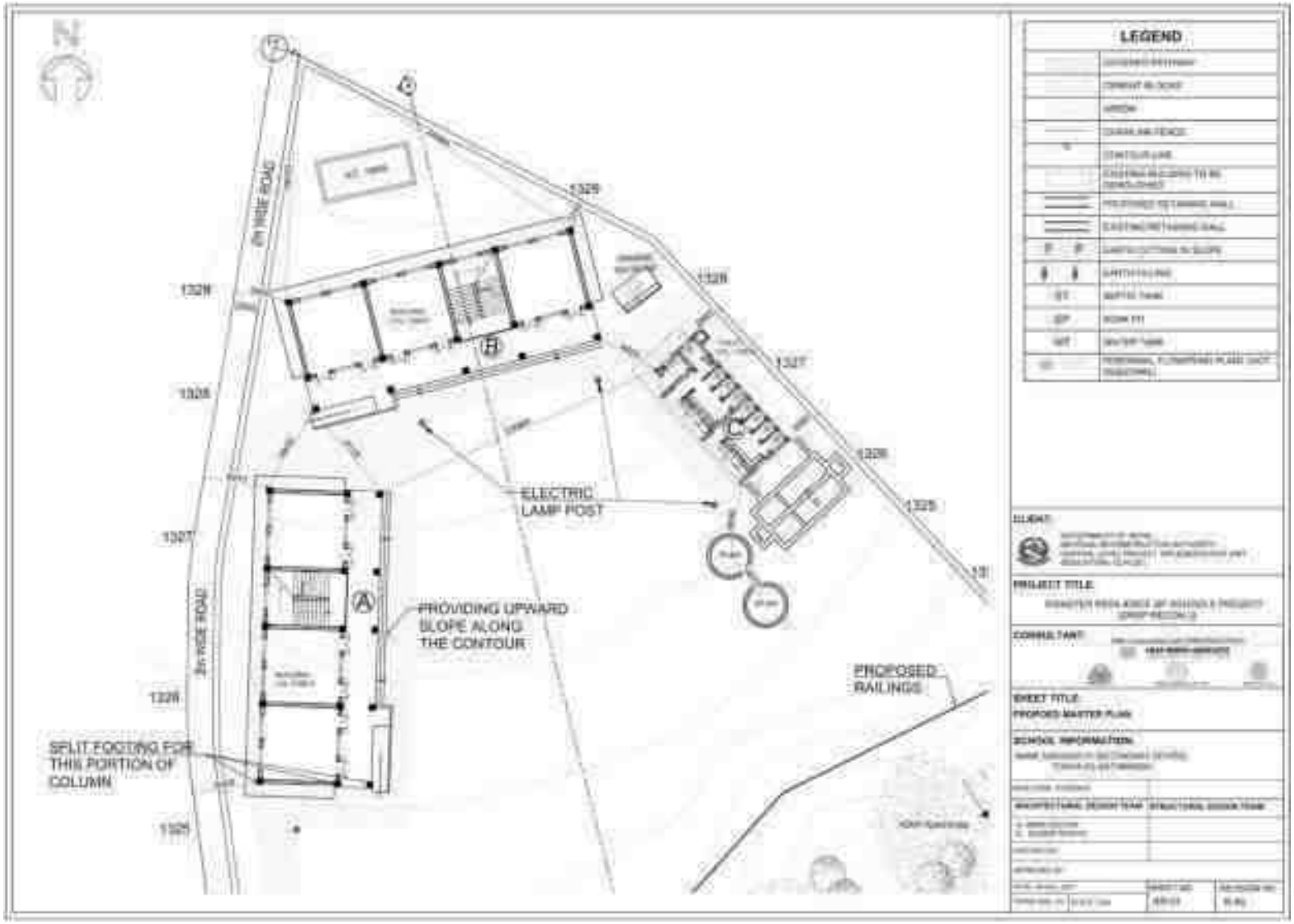
N
LEGEND
1329
1328
1327
1326
1325
ELECTRIC LAMP POST
PROVIDING UPWARD SLOPE ALONG THE CONTOUR
PROPOSED RAILINGS
SPLIT FOOTING FOR THIS PORTION OF COLUMN
CLIENT
PROJECT TITLE
CONSULTANT
SHEET TITLE
PROPOSED MASTER PLAN
SCHOOL INFORMATION

Annex 16: Siddhi Ganesh Secondary School, Kathmandu

A. Details of the Land Availability, Requirements and proposed Structures

Details	Area (sq. m.)	Remarks
Total area of land owned by school as per land ownership certificate.	NA	
Total area of Land within existing school boundary	5,529.29	
Total area of land required as per master plan (sq. m.)	5,578.48	
Total area of building proposed for retrofitting (sq. m.)		
Land ownership status of existing land (sq. m.)		
i) With Land ownership certificate	NA	
ii) User right with local government or owner agency approval	3561.15+1017.47+1526.21= 6,104.84	Local government has provided user's right for Plot number 123, 113, 114, and 355 with approximate area of 6,104.84 Sq. m. (Plot number 123- 3561.15 sq. m.; plot number 113/114- 1017.47 sq. m. and plot number 355- 1526.21 sq. m.).
iii) Voluntary donation by private owner	-	-

B. User's Right Document



कागेश्वरी मनोहरा नगरपालिका

१ नं. वडा कार्यालय

बागमती प्रदेश

चलानी नं. २०७६-०८

चलानी नं. ३३४ मि.

मिति- २०७६/०४/१५

श्री सिद्धि गणेश माध्यमिक विद्यालय

कागेश्वरी मनोहरा न.पा.-१

विषय- जग्गा भोग चलन सम्बन्धमा ॥

प्रस्तुत विषयमा यस कागेश्वरी मनोहरा नगरपालिका वडा नं १ सार्वजनिक गोरु राख्ने बाटोमा रहेको तपशिल बमोजिम जग्गा रहेको कि.नं. १२३ क्षे.फ. ७-०-० रोपनी रहेको हुनाले यस वडा समितिको मिति २०७६/०४/१५ को निर्णय अनुसार श्री सिद्धि गणेश माध्यमिक विद्यालय भोग चलन गर्ने निर्णयको सिफारिस अनुरोध छ ।

तपशिल

जि.प.को नाम	साविक गा.वि.स. र वडा नं.	कि.नं.	क्षेत्रफल	पूर्व कि.नं.	पश्चिम कि.नं.	उत्तर कि.नं.	दक्षिण कि.नं.
नेपाल सरकार	बागमती गा.वि.स.	१२३	७-०-०-०	२४० २४८ २३४ २४२ २४१	साविक वडा नं. १ को सार्वजनिक गोरु	साविक वडा नं. १ को २३० २३५	साविक वडा नं. १ को २४५

कागेश्वरी मनोहरा नगरपालिका
१ नं.वडा कार्यालय

गागलफेदी, काठमाडौं
बागमती प्रदेश, नेपाल

मिति:२०७७/१०/२७

च.नं. १६६१

श्री सिद्धि गणेश माध्यमिक विद्यालय,
कागेश्वरी मनोहरा नगरपालिका,
वडा नं. १, गागलफेदी ।

विषयः सिफारिस सम्बन्धमा ।

प्रस्तुत विषयमा काठमाण्डौ जिल्ला कागेश्वरी मनोहरा नगरपालिका वडा नं.१ (साविक गागलफेदी गा.वि.स.वडा नं.२/घ) स्थित श्री सिद्धिगणेश माध्यमिक विद्यालयको माग निवेदन अनुसार विद्यालयको खोलापट्टि विद्यालय भवन बनेको साविक गागलफेदी वडा नं.२/घ को कि.नं.११४ र ११३ (नेपाल सरकार) तथा पाखापट्टि रहेको साविक गागलफेदी वडा नं.१क१ कि.नं.३५५ को जग्गा तथा भवन विद्यालयले भोगचलनको लागि सिफारिस माग गरेकोमा उक्त कित्ता जग्गा तथा भवन भोगचलनको लागि सिफारिस गरिएको व्यहोरा अनुरोध छ ।

०७७।१०।२६

दलराम साह्रुका
का.वा. वडाध्यक्ष

कागेश्वरी मनोहरा नगरपालिका

१ नं.वडा कार्यालय

गागलफेदी, काठमाडौं
बागमती प्रदेश, नेपाल

च.नं. १६६.१

मिति:२०७७/१०/२७

श्री सिद्धि गणेश माध्यमिक विद्यालय,
कागेश्वरी मनोहरा नगरपालिका,
वडा नं. १, गागलफेदी ।

विषयः- जग्गा/भवन भोगचलन सम्बन्धमा ।

प्रस्तुत विषयमा काठमाण्डौ जिल्ला कागेश्वरी मनोहरा नगरपालिका वडा नं.१ (साविक गागलफेदी गा.वि.स.वडा नं.२/घ) स्थित तहाँ विद्यालयको खोलापट्टि विद्यालय भवन बनेको साविक गागलफेदी वडा नं.२/घ कि.नं.११४ र ११३(नेपाल सरकार) को जम्मा क्षेत्रफल अन्दाजी २-०-०-० रहेको जग्गा तथा माथापट्टि रहेको साविक गागलफेदी वडा नं.१क१ कि.नं.३५५ क्षेत्रफल अन्दाजी ३-०-०-० रहेको जग्गा तथा सो जग्गाहरुमा बनेको भवन समेत विद्यालयलाई भोगचलन गर्न दिइएको व्यहोरा अनुरोध छ ।

२०७७।१०।२७
बलराम खड्का
का.वा. वडाध्यक्ष

"स्वच्छ, सफा, हरियो, बनाऔं कागेश्वरी मनोहरा"
e-mail: kageshworimanohara1@gmail.com, website: www.kageshworimanoharamun.gov.np

कागेश्वरी मनोहरा नगरपालिका
१ नं.वडा कार्यालय
गागलफेदी, काठमाडौं
३ नं. प्रदेश, नेपाल

फोन नं.: ०१-५१५५१२

पत्र संख्या: २०७७/०७७

च.नं. ४६०२

मिति:२०७७/१०/२३

श्री DLPIU/CLPIU/DRSP
काठमाण्डौं ।

विषयः चार किल्ला सिफारिस सम्वन्धमा ।

प्रस्तुत विषयमा काठमाण्डौं जिल्ला कागेश्वरी मनोहरा नगरपालिका वडा नं.१ स्थित श्री सिद्धि गणेश माध्यमिक विद्यालयको च.नं. ६५० मिति २०७७/१०/२३ को पत्र कार्यालयमा प्राप्त पत्रअनुसार विद्यालय भवन रहेको र भवन निर्माण गर्ने तपसिलमा उल्लेखित जग्गाको चार किल्ला निम्न विवरण अनुसार भएको व्यहोरा सिफारिस गरिन्छ ।

चार किल्लाको विवरण

क्र.स.	वडा नं.	लि.नं./कि.नं क्षेत्रफल.	पूर्व	पश्चिम	उत्तर	दक्षिण	कैफियत
१	२/ष	कि.नं. ११४ क्षे.फ.	कि.नं. ११३ को पर्ति जग्गा र बाटोपट्टे खोला	कि.नं. ३५८	कि.नं. १११ को पर्ति जग्गा र बाटोपट्टे खोला	कि.नं. ११५	
२	१/ष/१	कि.नं. ३५५ क्षे.फ. ३-०-०-०	कि.नं. १२२, १२१ र ३५६	कि.नं. ३३०	कि.नं. ३४४००२ को पर्ति जग्गा	कि.नं. १२३	
३	२/ष	कि.नं. १२३ क्षे.फ. ७-०-०-०	राजकुलो र राजकुलो पारिको कि.नं. १४०,२४८, ३३४, २२४ र ११२	बाहेर खोला र कि.नं. ११ को पर्ति जग्गा	कि.नं. ३३५ र ३३०	कि.नं. ३८२	

०७७/१०/२३
दलराम सुवेदी
का.वा. वडाध्यक्ष

"स्वच्छ, सफा, हराभरा, बनाऔं कागेश्वरी मनोहरा"
e-mail: kageshworimanohara1@gmail.com, website: www.kageshworimanoharamun.gov.np

Scanned with CamScanner

नापी विभाग

नापी कार्यालय, साँखु

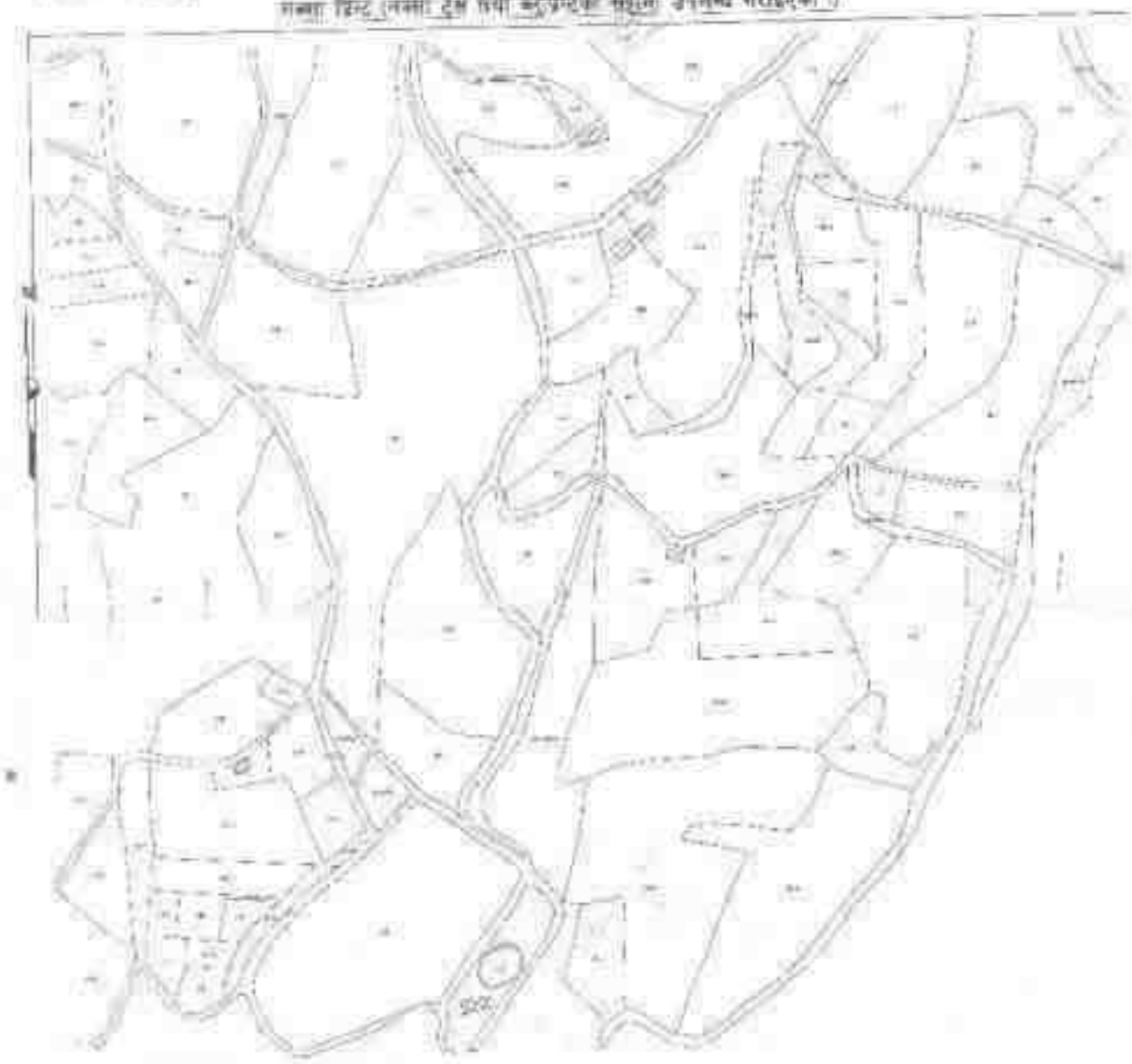

C. Meeting Minutes

आज मिति २०७५ साल चैत्र महिना ८ गते बुधवारका दिन श्री
सिद्धिगोरा माध्यमिक विद्यालय, कोटेश्वरी गोरा गाउँपालिका
वडा नं. ९ का लागि जिल्लाका विद्यालय व्यवस्थापन समितिको
सन्दर्भमा श्री रत्नकुमार थापाज्यूको अध्यक्षतामा बैठक बसी निम्न
प्रस्तावहरूमाथि छलफल गरी निर्णय गरिएको ।

उपस्थिति:

			सं. नं.
१.	अध्यक्ष	श्री रत्नकुमार थापा	९८४९२०६९९
२.	सदस्य	श्री रमेशराज कार्की	९८४९६९६४१५
३.	"	श्री सुविना पोखरेल	९८१२३४१३६६
४.	"	श्री मुकुन्द आचार्य	९८४१०४८८३६
५.	"	श्री दिनेश कार्की	९८४९६२३३६६
६.	"	श्री कविता कुमार	९८४२२२०२३
७.	"	श्री शैलेन्द्र कुँवर	९८४११४८६५१
८.	"	श्री अशोक रावल	९८४११२५१२
९.	" सचिव	श्री बुद्धि विलास घिमिरे	९८४१४८४२२०

प्रस्तावहरू:

१. विद्यालय निर्माणका लागि जग्गा उपलब्ध गराउने र आवश्यक सहयोग गर्ने सहमति,
२. विद्यालयको जग्गाको चारकिल्ला दुरुस्त गर्ने सहमति,
३. निर्माणबाट निस्केको कुहा, सिलेट, फलाम आदिको व्यवस्थित ढुवानी गर्ने सहमति,
४. TLC आवश्यक २७को/२६को, आवश्यक भएमा TLC निर्माण गर्ने कथन, छलफल तथा उक्त जग्गाको गोगाभित्तार सहमति,
५. विद्यालय भवनको जाडो, सडक आदिको चौडा गर्ने जग्गी गोरा खाने, उक्त सडकको अतिक्रमण तथा राख्ने गरी विद्यालयले जग्गा अभिलेख ई सहमति,
६. निर्माण अगाडि राख्ने अस्थित स्थानको उपलब्धता सहमति,

10. विद्यालय निर्माणको लागिका निर्माण कार्यहरू हुनुभन्दा राखी कर्मचारी अभाव भएमा वा उपलब्ध गराउने सम्बन्धमा,

11. विद्यालय निर्माणका लागि सांस्कृतिक सम्पदा आदिको प्रभाव वा अवरोध कायम हुने सम्बन्धमा, (यदि विद्यालय हाताभा सांस्कृतिक सम्पदा रहेका वा पुरातत्व ऐन विविध नियमहरूमा समावेशहरू सम्बन्धमा हुने भएमा सो सम्बन्धमा प्रकट खुलाउने, जसमा: मन्दिर गुम्बा, विहारी लगायत सांस्कृतिक स्थल, बन-पोखरी, चौतारो आदि)

12. विद्यालय निर्माणका पूर्वाधारहरूको प्रभाव वा अवरोध कायम भएमा हुने सम्बन्धमा (पूर्वाधारहरू भन्नाले: विद्यालय हाता हुँदै हाइटेन्सन लाइन, सार्वजनिक बाटो, सार्वजनिक खानेपानीको मूल वा धारा पाइप लाइन, टेलिफोन लाइन, टेलिफोनको टावर स्थापना, समुदायको आवतजावत गर्ने चलन चलनीको बाटो, कुनो आदि भएमा)

13. वातावरणीय दृष्टिकोणले विद्यालय परिधी रहेका जोखिमपूर्ण क्षेत्रहरू (जस्तै: वन, पहिरो, नदी, कैदखित क्षेत्र आदि) को सम्बन्धमा,

14. प्रस्तावित विद्यालय निर्माणबाट सम्बन्धित समितिबाट सर्वसम्मत स्वीकृत गरिएको निर्णयको सम्बन्धमा,

15. विविध।

निर्णयहरू:

निर्णय नं. १

प्रस्ताव नं.(५) माथि छलफल गर्दा यस विद्यालयको विद्यालय भवन निर्माणको लागि मिति २०७१/१२/१२ मा विद्यको सिफारिश बमोजिम ले सो कार्यको कार्यपालिका बैठकबाट निर्णय गरिदिनु हुन अनुरोध गर्ने निर्णय गरियो।

निर्णय नं. २

प्रस्ताव नं (५) माथि छलफल गर्दा विद्यालय भवन निर्माण स्थल को लागि गुरुङ्गी फुनोहरा न.पा. वडा नं. १ को कार्यालयले

मिति २०७६।०३।०४ गते जिल्ला सुर्खेत अण्डा फेला परेको
गर्भ डिङ्गको भ्रूण फेला गर्ने निर्णय गरिएको ।

निर्णय नं. (३)

प्रस्ताव नं. (४),(५),(६),(७),(८) र (१०) माथि छलफल गर्दा सी
सम्बन्धी कार्यका लागि आगेश्वरी गाउँपालिका नं. ३,
लाई सिफारिस गरी अनुरोध गर्ने निर्णय गरिएको ।

निर्णय नं. (४)

प्रस्ताव नं. (३) र (६) माथि छलफल गर्दा सो कार्यका लागि
विद्यालय व्यवस्थापन समितिबाट माँग बुझाई व्यवस्थापन गर्न
सहयोग गर्ने निर्णय गरिएको ।

निर्णय नं. (५)

प्रस्ताव नं. (११) माथि छलफल गर्दा प्रस्तावित विद्यालय
निर्माणस्थल विद्यालय व्यवस्थापन समितिबाट सर्वसम्मत
स्वीकृत गरिएको निर्णय गरिएको ।

कागेश्वरी मनोहरा नगरपालिका
१ नं.वडा कार्यालय
गागलफेदी, काठमाडौं
३ नं. प्रदेश, नेपाल

पत्र संख्या: २०७७/२०७८

च.नं. ९६०४

मिति:२०७७/१०/२२

श्री DLPIU/CLPIU/DRSP
काठमाण्डौं ।

विषय: सिफारिस सम्बन्धमा ।

प्रस्तुत विषयमा यस कागेश्वरी मनोहरा नगरपालिका वडा नं १ स्थित श्री सिद्धि गणेश माध्यमिक विद्यालयको च.नं. १५४ मिति २०७७/१०/०७ को यस कार्यालयमा प्राप्त पत्रअनुसार तहाँ कार्यालयको लागि तपसिलमा उल्लेखित व्यहोरा खुलाई सिफारिस गरिदिनु भनि विद्यालय व्यवस्थापन समितीको मिति २०७७/१०/०७ गतेको बैठकको निर्णय सहित सिफारिस माग भएकोले वडा कार्यालयबाट तपसिल बमोजिम सहयोग गर्ने व्यहोरा सिफारीस साथ अनुरोध गरिन्छ।

तपसिलः

१ TLC आवश्यक भएमा TLC निर्माण गर्न वडा कार्यालयले सहयोग गर्ने ।

२ विद्यालय वरिपरिको बाटो, सडक आदि चौडा गर्ने भावि योजना नरहेको ।

३ विद्यालय निर्माणको क्रममा निर्माण कामदारहरुलाई राख्ने अस्थायी आवासको व्यवस्था वडा कार्यालयले गर्ने ।

४ विद्यालय निर्माणबाट धार्मिक, सांस्कृतिक सम्पदाहरुलाई प्रत्यक्ष वा अप्रत्यक्ष रुपमा कुनै असर नपर्ने ।

५ विद्यालय निर्माणबाट विकासका पूर्वाधारहरुलाई प्रत्यक्ष वा अप्रत्यक्ष रुपमा कुनै असर नपर्ने ।

६ विद्यालय निर्माणगर्दा वातावरणीय दृष्टिकोणले जोखिमपूर्ण नरहेको ।

२०७७/१०/२२
बलराम उप्रेती
का.वा. वडाध्यक्ष

"स्वच्छ, राम्रो, हरियो, बनाऔं कागेश्वरी मनोहरा"
e-mail: kageshworimanohara1@gmail.com, website: www.kageshworimanoharamun.gov.np

Scanned with CamScanner

आज मिति २०७५।१०।२५ गते श्री सिद्धिगणेश गा.वि.को विद्यालय व्यवस्थापन समितिको बैठक समितिका सभापति श्री रमेशकुमार न्यौपाने को अध्यक्षतामा बसी निम्न प्रस्तावहरु छलफल गरी पारित गरिएको ।

उपस्थिति :

१. अध्यक्ष श्री रमेशकुमार भण्डारी
२. उपाध्यक्ष श्री रुपाराम अधिकारी
३. " श्री सानिता पोखरेल
४. " श्री मुकुन्द मजुरेल
५. " श्री विरेन्द्र अधिकारी
६. " श्री कविता कुवर
७. " श्री प्रेमेन्द्र कुर्मेल
८. " श्री अशोक अवस्था
९. सदस्य सचिव श्री खुर्दि मोहन खितान

प्रस्तावहरु :

१. नारी, बालीको पाइप तथा नालाको डिस्को बारे छलफल तथा सम्झौता ।
२. रिटेनिङ वाल (Retaining Wall) को लागि सिफारिस गरी सम्झौता ।
३. चार किलाको सिफारिस गरी सम्झौता ।
४. विविध ।

निर्णय :

१. प्रस्ताव नं. १ मा छलफल गर्दा Disaster Resilience of Schools Project (DRSP) द्वारा निर्माण गरिने भवनहरुमा सगै आउने गेटर बारे निर्माण कार्य, उक्त स्थलका रहेको खोलीको पाइप हटाउने कार्य तथा उक्त स्थलमा रहेको माटाको डिस्को बारी समतल बनाउने कार्य र पांचौ

Scanned with CamScanner

लिखित रूपमा गर्ने प्रतिबद्धता जाहेर गर्दै लिखित गरिएको।

४. प्रकरण नं. (२) मा उल्लेख भए बमोजिम जागल फेदी गा.वि.स. २ घ को कि.नं. १२३ मा DRSP द्वारा निर्माण गर्ने लागेको भवन स्थल को दक्षिण-पश्चिम पट्टि रहेको खतरे खोला पट्टि करिब ४५ मिटर रिटेनिङ वाल (Retaining wall) नभएको र जोखिम रहेको हुनाले सो पूर्वाधार निर्माणको लागि DRSP लाई सिफारिस गर्नका लागि काशेश्वरी नगरपालिका - ९, जागलफेदीलाई अनुरोध गर्ने निर्णय गरिएको।

५. प्रकरण नं. (३) मा उल्लेख भए बमोजिम विपन्न परिवारको रोजगारी सृजना गर्न जागलफेदी २ घ कि.नं. १२३ मा रहेको घर/जग्गाको चारकिल्ला पारगाडि जागलफेदी १ क १ कि.नं. ३५ को घर/जग्गाको चार किल्ला र्ने क्रम निर्माण गर्ने सानिङ जागलफेदी २ घ कि.नं. १२३ को चार किल्ला प्रमाणित काशेश्वरी नगरपा. - ९, जागलफेदीबाट सिफारिस गरी गर्ने निर्णय गरिएको।

Scanned with CamScanner

कागेश्वरी मनोहरा नगरपालिका
१ नं.वडा कार्यालय
गागलफेदी, काठमाडौं
बागमती प्रदेश, नेपाल

फोन: [illegible]

पत्र संख्या: २०७७/०७८

च.नं. १६१६

मिति:२०७७/१०/२३

श्री DLPIU/CLPIU/DRSP
काठमाण्डौं ।

विषय: सिफारिस सम्बन्धमा ।

प्रस्तुत विषयमा यस कागेश्वरी मनोहरा नगरपालिका वडा नं १ स्थित श्री सिद्धि गणेश माध्यमिक विद्यालयको च.नं. १६० मिति २०७७/१०/२३ को यस कार्यालयमा प्राप्त पत्रअनुसार साविक गागलफेदी गा.वि.स. २/घ को कि.नं. १२३ मा DLPIU/CLPIU/DRSP द्वारा निर्माण गर्न लागेको विद्यालय भवन निर्माण स्थलको दक्षिण पश्चिमपट्टी रहेको खहरे खोलापट्टी करिब २५ मिटर लामो रिटेनिङ वाल लगाउन DRSP लाई सिफारिस गरिदिनु भनि विद्यालय व्यवस्थापन समितीको मिति २०७७/१०/२३ गतेको बैठकको निर्णय सहित सिफारिस माग भएकोले उल्लेखित खहोरा धमोजिम विद्यालय भवन निर्माण स्थलको दक्षिण पश्चिमपट्टी रहेको खहरे खोलापट्टी करिब २५ मिटर लामो रिटेनिङ वाल लगाई सहयोग गरिदिनुहुन सिफारीस साथ अनुरोध गरिन्छ ।

०७७/१०/२३
बलराम बडुका
का.वा. वडाध्यक्ष

Scanned with CamScanner

D. Student's Detail

श्री सिद्धि गणेश माध्यमिक विद्यालय

Shree Siddhi Ganesh Secondary School

Kageshwori Manohara Municipality-1, Gajaphedi, Kathmandu, Nepal, Phone no. : 01-4166165, 4166173

पत्र सं. : २०७४/०७५

च.नं. : १९८

Ref. No.:

मिति:

Date:

श्रीमान् प्रमुखज्यू,
जिल्ला आयोजना कार्यन्वयन इकाई (DLPIU),
काठमाडौं ।

विषय : विद्यार्थीहरुको विवरण सम्बन्धमा ।

उपर्युक्त सम्बन्धमा यस विद्यालयमा शैक्षिक सत्र २०७५ मा अध्ययनरत विद्यार्थीहरुको विवरण तपशिल बमोजिम रहेको अनुरोध गर्दछु ।

क.क.	विद्यार्थी लिङ्ग/जनजाती अनुसारको विवरण										
	दलित		जनजाती		मधेसी		बाहुन		कुल जम्मा	अपाङ्गता भएका विद्यार्थी	
	छात्रा	छात्र	छात्रा	छात्र	छात्रा	छात्र	छात्रा	छात्र		छात्रा	छात्र
Nursery	5	5	9	7	12	14	26	24	50	1	
LKG	3	3	4	5	7	8	14	16	30		
UKG	3	4	3	4	8	6	14	14	28		
1	2	3	3	2	10	8	15	12	27		
2	1	2	4	3	13	3	18	8	26		
3	2	3	3	4	13	8	18	15	33		
4	3	1	2	3	7	10	12	14	26		
5	2	3	2	2	8	7	12	12	24		
6	3	3	3	4	7	11	13	18	31		
7		2	2	2	9	5	11	9	20		
8	1	2	3	1	7	12	11	15	26		
9	2	4	3	4	19	11	24	19	43		
10	2	1	2	2	5	3	10	6	16		
11	2	2	2	5	26	12	32	19	51		
12		2	2	4	29	9	31	15	46		
total	31	37	47	52	183	127	261	216	477	1	

(सुदि निलाम बिलास)
प्र.अ.

E. Teacher's Detail

श्री सिद्धि गणेश माध्यमिक विद्यालय

Shree Siddhi Ganesh Secondary School

गोकर्णेश्वरी गाउँपालिका वडा नं.-१, गाजलडोल, फोन नं. : ०१-४१५६१६३, ४१५६१७५

Gokarneshwori Manuhara Municipality-1, Gagaljhedi, Kathmandu, Nepal, Phone No.: 01-4156163, 4156175

पत्र सं. :
Ref. No.:

मिति: २०७९/०७/०७
Date:

श्रीमान् प्रमुखज्यू,
जिल्ला आयोजना कार्यन्वयन इकाई (DLPIU),
काठमाडौं ।

विषय : शिक्षक ,शिक्षिका र कर्मचारीको विवरण सम्बन्धमा ।

उपर्युक्त सम्बन्धमा यस विद्यालयको शैक्षिक सत्र २०७९ मा शिक्षक शिक्षिका र कर्मचारीहरु तपशिल बमोजिम रहेको अनुरोध गर्दछु ।

		शिक्षक कर्मचारीको अनुसूचित विवरण					
		लिंग		जात आधारित विवरण			
क्र.सं.	शिक्षक कर्मचारीको नाम	महिला	पुरुष	दलित	जनजाती	अन्य	कैफियत
१	बुद्धि विलास बिराल						
२	अशोक कु. खड्का						
३	लक्ष्मी प्र. भट्टराई						
४	शिव बाबा						
५	विरेन्द्र ब. चन्द						
६	प्रकाश बाबा						
७	वेद बहादुर काकी						
८	मनीज बि.सी.						
९	अमर गुरुंगी						
१०	रुपा बाबा						
११	अरोज बिराल						
१२	मुकुन्द बराल						
१३	राजेन्द्र खड्का						
१४	भगवती पाण्डे						
१५	मोनिका ऊप्रेती						
१६	रोशन अधिकारी						

१७	[illegible]						
१८	कविता [illegible]						
१९	तुलसा [illegible]						
२०	रजनी खत्री						
२१	[illegible]						
२२	[illegible]						
२३	[illegible]						
२४	[illegible]						
२५	[illegible]						
२६	[illegible]						
२७	[illegible]						
२८	[illegible]						
२९	[illegible]						
३०	नारायण [illegible]						
३१	[illegible]						

कार्यरत शिक्षक शिक्षिका र प्रशासन कर्मचारीको संख्यात्मक विवरण

जम्मा शिक्षिका	जम्मा शिक्षक	प्रशासन र अन्य कर्मचारी जम्मा महिला	प्रशासन र अन्य कर्मचारी जम्मा पुरुष	जम्मा महिला	जम्मा पुरुष	कुल संख्या
१२	१७	१	१	१३	१८	३१

(बुद्धि विलास [illegible])
प्र.अ.

F. Community Demographic Status

श्री सिद्धि गणेश माध्यमिक विद्यालय

Shree Siddhi Ganesh Secondary School

कागेश्वरी मनोहरा न.पा.-१, गजलकोट, काठमाडौं, फोन नं. : ०१-४१५६१६६, ४१५६१०३

Kageshwori Manohara Municipality-1, Gajalkhel, Kathmandu, Nepal, Phone No.: 01-4156165, 4156170 २०७४/०१/०१

च.नं. :

श.नं. :

Ref. No.:

मिति

Date

श्रीमान् प्रमुखज्यू,

जिल्ला आयोजना कार्यन्वयन इकाई (DLPIU),

काठमाडौं ।

विषय :

विद्यालयलाई पायक पर्ने समुदाय ,गाँउ,टोलको विवरण

क्र.सं.	समुदाय ,गाँउ,टोलको नामहरु	न.पा.	वडा नं.	समुदाय ,गाँउ,टोलमा रहेका परिवारको संख्या	विद्यालय कायमको कन्दामी दुरी	बसोबास गरे मुख्य जाती, समुदाय
१	सालघटे	कागेश्वरी मनोहरा	१	दलित(२०) जनजाती(६०) अन्य(१८०)	१ किमि भन्दा	दलित,जनजाती ,अन्य बाहुन,क्षेत्री
२	सुनार,अधिकारी गाउँ	कागेश्वरी मनोहरा	१	दलित(७०) जनजाती(२०) अन्य(१४०)	२ किमि भन्दा	दलित,जनजाती ,अन्य बाहुन,क्षेत्री
३	कुइकेल गाउँ,पागल	कागेश्वरी मनोहरा	१	दलित(५०) जनजाती(१००) अन्य(१५०)	४ किमि भन्दा	दलित,जनजाती ,अन्य लामाहरु
४	भिमसेनटार,साँघिनटार,ठूलाढिक	कागेश्वरी मनोहरा	१	दलित(२०) जनजाती(४०) अन्य(२४०)	४ किमि भन्दा	दलित,जनजाती ,अन्य क्षेत्री
५	बन्दचोल,डोडि	कागेश्वरी मनोहरा	४	दलित(७०) जनजाती(५०) अन्य(२५०)	७ किमि भन्दा	दलित,जनजाती ,अन्य क्षेत्री
६	बबी गाउँ, धुमारचौक,इन्द्रायणी	शंखरापुर	८,९	दलित(४०) जनजाती(२००) अन्य(३००)	६ किमि भन्दा	दलित,जनजाती ,अन्य क्षेत्री, लामाहरु

(बुद्धि विलास तिमल्सेना)

प्र.अ.

G. Filled questionnaire and minutes of school for the operation of classes and minutes of teacher/parents committee

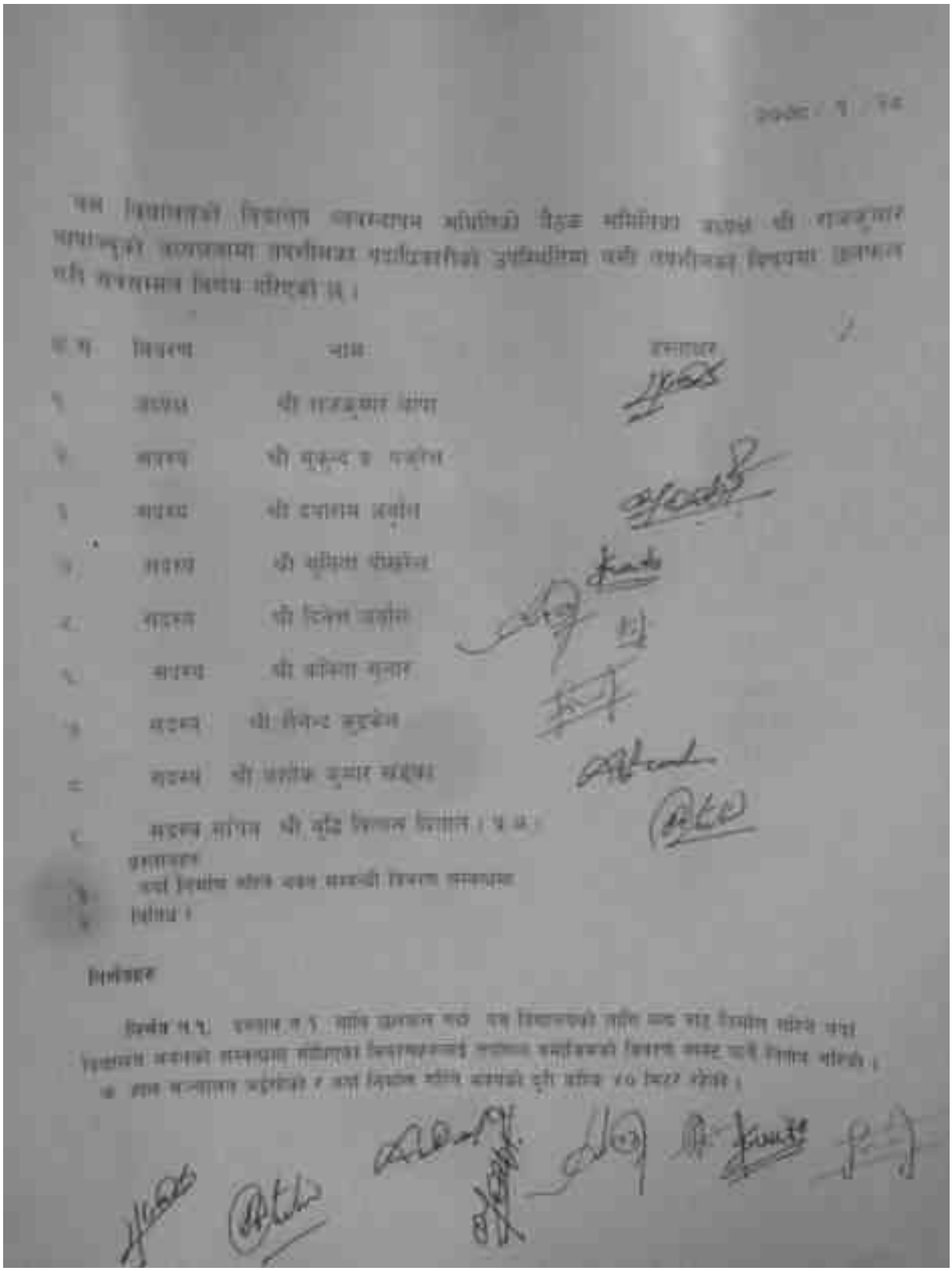

[illegible]

[illegible]

[illegible]

[illegible]

[illegible]

[illegible]

[illegible]

[illegible]

[illegible]

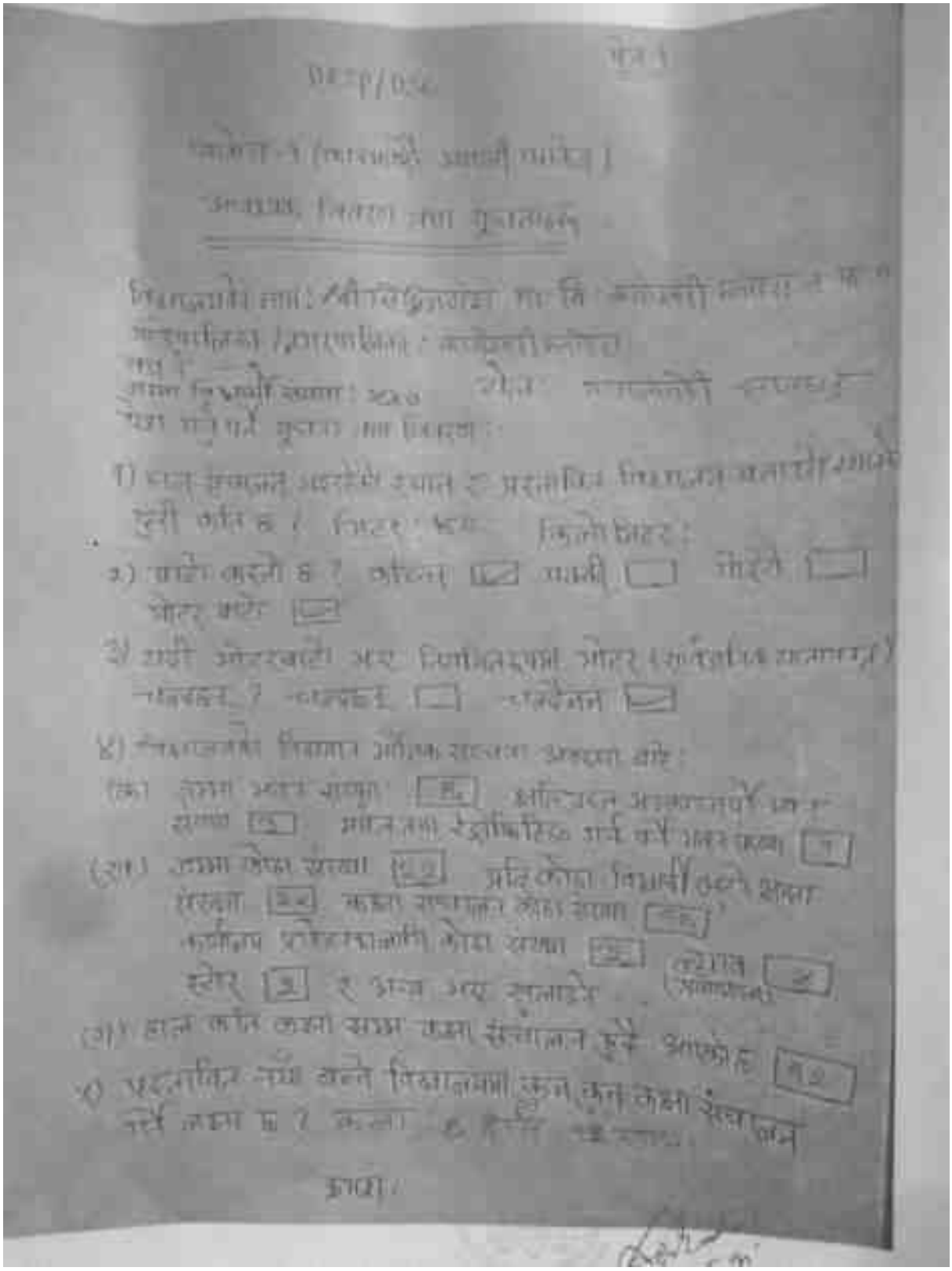

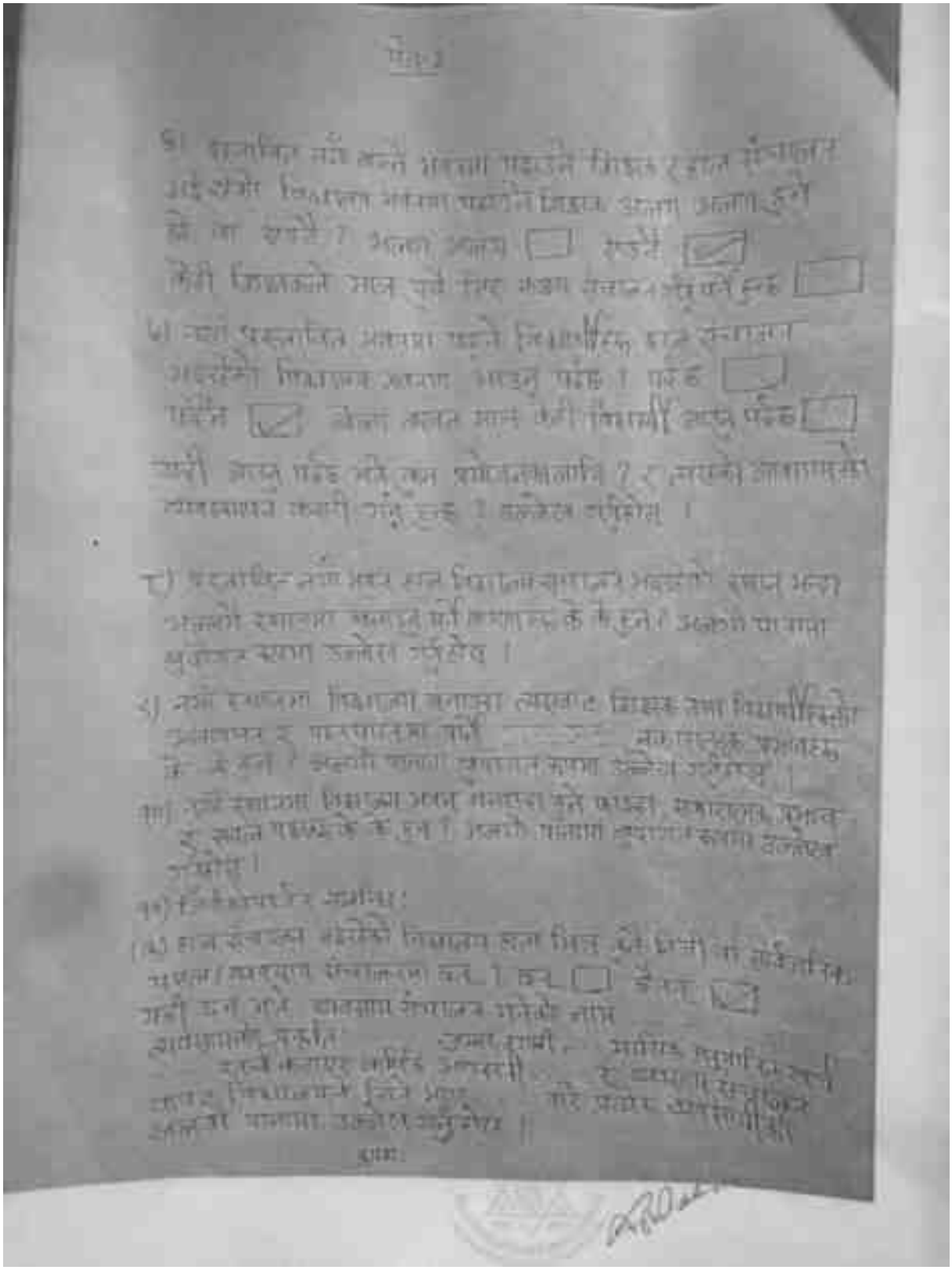

[illegible]

१०) उल्लेखित [illegible] व्यवस्थापिकाको नीतिको पालना गर्दा नकारात्मक असर [illegible] कसरी गर्ने हो? उल्लेख गर्नुहोस् ।

११) यही कुनै असर पर्ने भये कसरी पर्ने खुलाउन कागज उल्लेख गर्नु होस् ।

नोट:

१) बुँदा नं. १, ३, ४, ५, ६, ७, ९, ११, १३ र १४ मा उल्लेख भएदेखि विद्यालय व्यवस्थापन समिति (SMC) बाट समेत निर्णय भयी निर्णयको प्रतिलिपि उपलब्ध गराउनु पर्ने

२) बुँदा नं. २, ८ र १० मा उल्लेख भएको विषयलाई Parents Teachers Association (PTA) बाट निर्णय भयी निर्णयको प्रतिलिपि उपलब्ध गराउनु पर्ने

३) यो कारण तथा उपलब्ध गराउने सोधपुछ विद्यालयको छाप, अधिकारिक व्यक्तिको नाम, पदनाम र सम्पर्क नं. उल्लेख गर्नु पर्ने

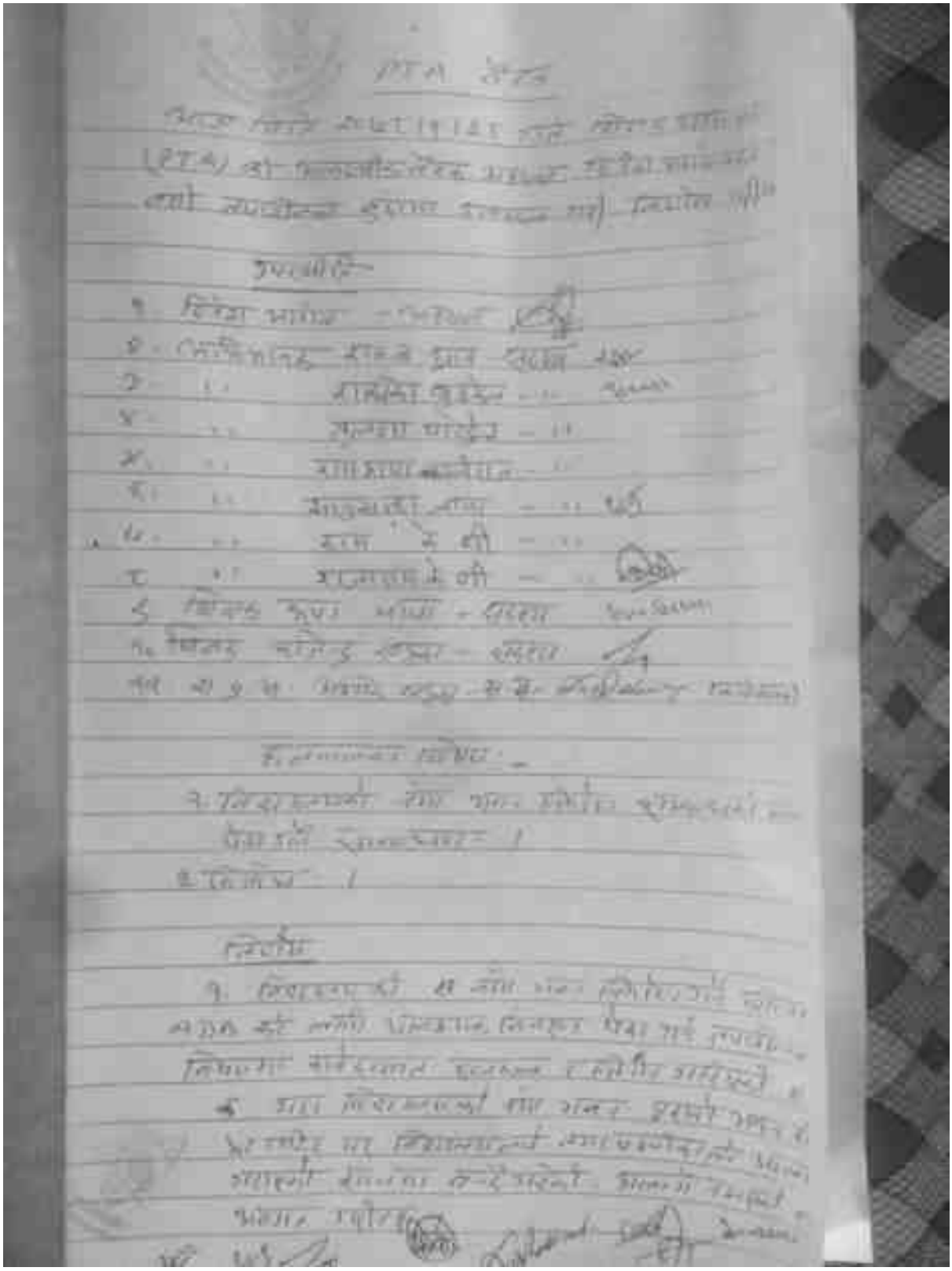

[illegible]

[illegible]

थप जरूरी

बुँदा नं. ८ मा स्पष्ट पारिएका [illegible] ADO ले निर्माण गरी हिँडेको विद्युतको भवन निर्माणको निर्माणको सम्बन्ध उपयुक्त जग्गा नेपाल सरकारको नाउँ पारि पुराने र नयाँ भवन बीचको खुली जग्गामा राखिए हुने भनेर सोही बमोजिम अघि बढाउन गरिएको छ।

बुँदा नं. ७ मा स्पष्ट पारेको पुराने र नयाँ भवनको [illegible] मिटर दूरीको कारण आवश्यकता र [illegible] नक्सापास [illegible] पार्ने [illegible]। यसरी नियमानुसार भएको [illegible] प्रतिनिधि [illegible] सकिने [illegible]।

बुँदा नं. १० मा स्पष्ट पारेको [illegible] राख्न [illegible] [illegible] [illegible]।

१. सुविधा [illegible] [illegible] [illegible] [illegible]।

२. [illegible] [illegible]।

३. [illegible] [illegible] [illegible] [illegible] सकिने।

४. [illegible] EIA [illegible] [illegible] [illegible]।

बुँदा नं. १६, १८, १९ मा स्पष्ट पारी [illegible] [illegible] [illegible] [illegible]।

बुँदा नं. १४ - मा स्पष्टपारी [illegible] [illegible]।

H. Existing Site Plan

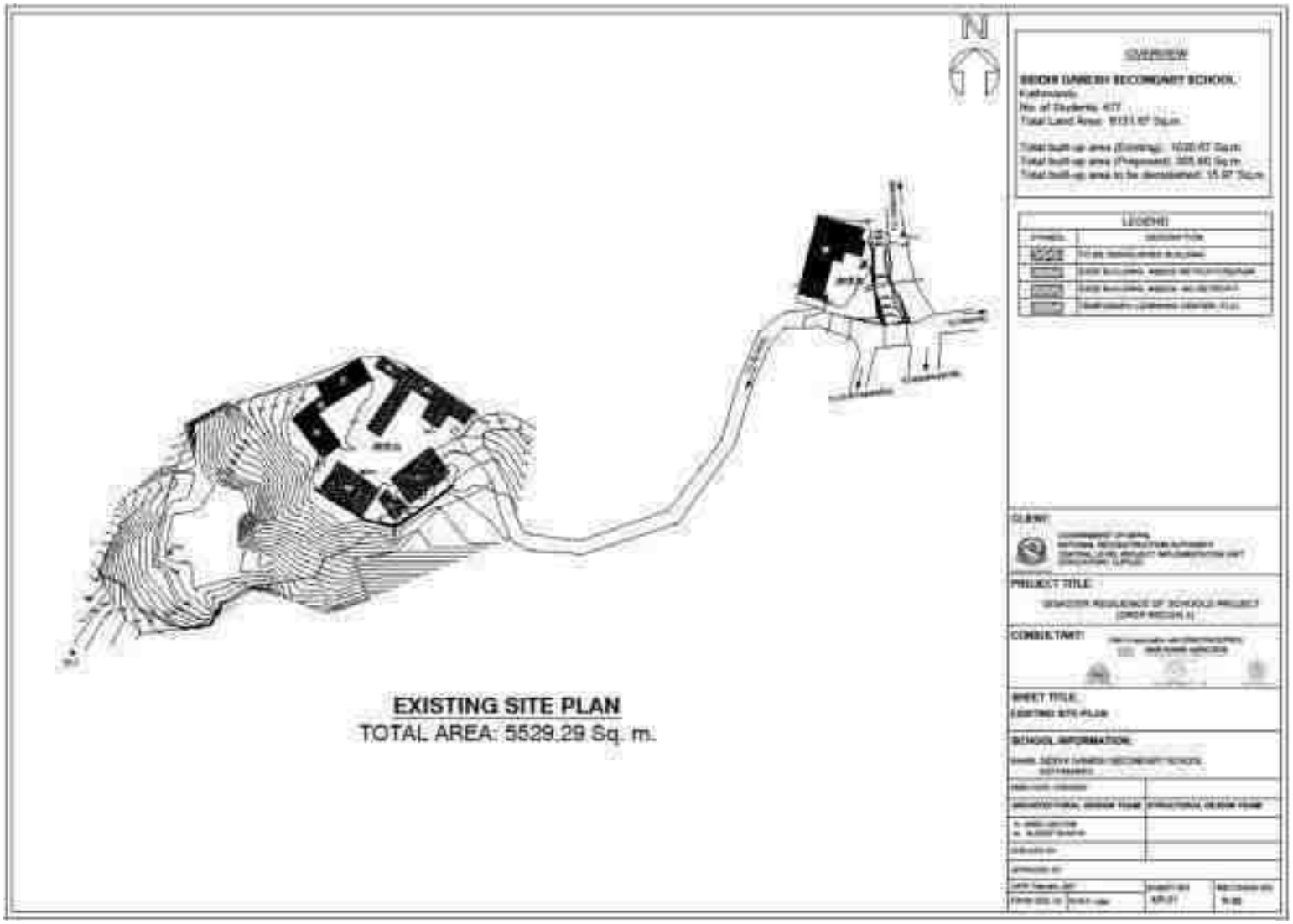

I. Proposed Master Plan

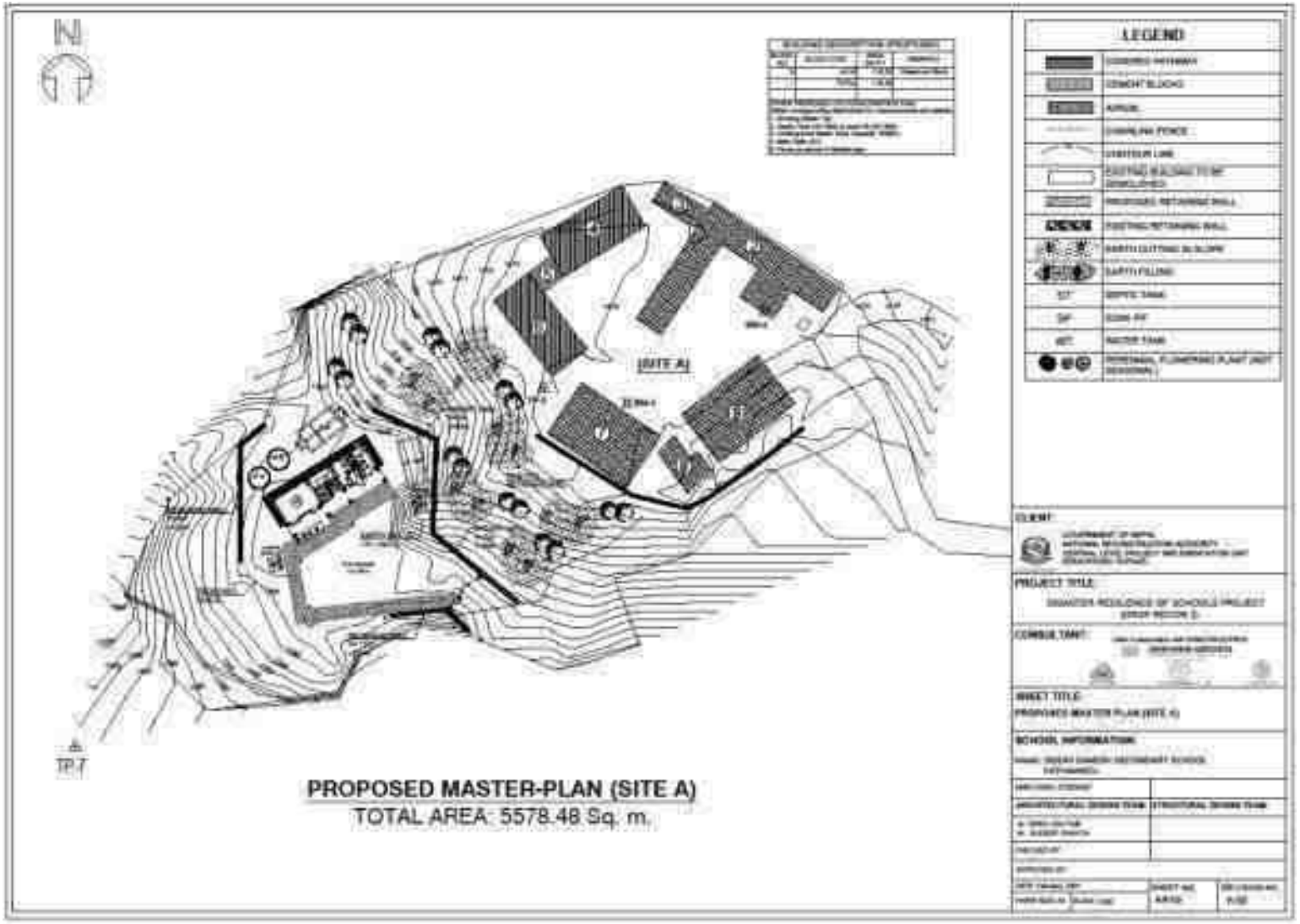

Annex 17: Shree Mahendra Gram Secondary School, Lalitpur

A. Details of the Land Availability, Requirements and Proposed Structures

Details	Area (sq. m.)	Remarks
Total area of land owned by school as per land ownership certificate.	214.84	
Total area of Land within existing school boundary	1,064.32	
Total area of land required as per master plan (sq. m.)	1,064.32	
Total area of building proposed for retrofitting (sq. m.)	188.36	
Land ownership status of existing land (sq. m.)		
i) With Land ownership certificate	214.84	
ii) User right with local government or owner agency approval	4,002.35	
iii) Voluntary donation by private owner	NA	

B. Land ownership Certificate and User's Right Document

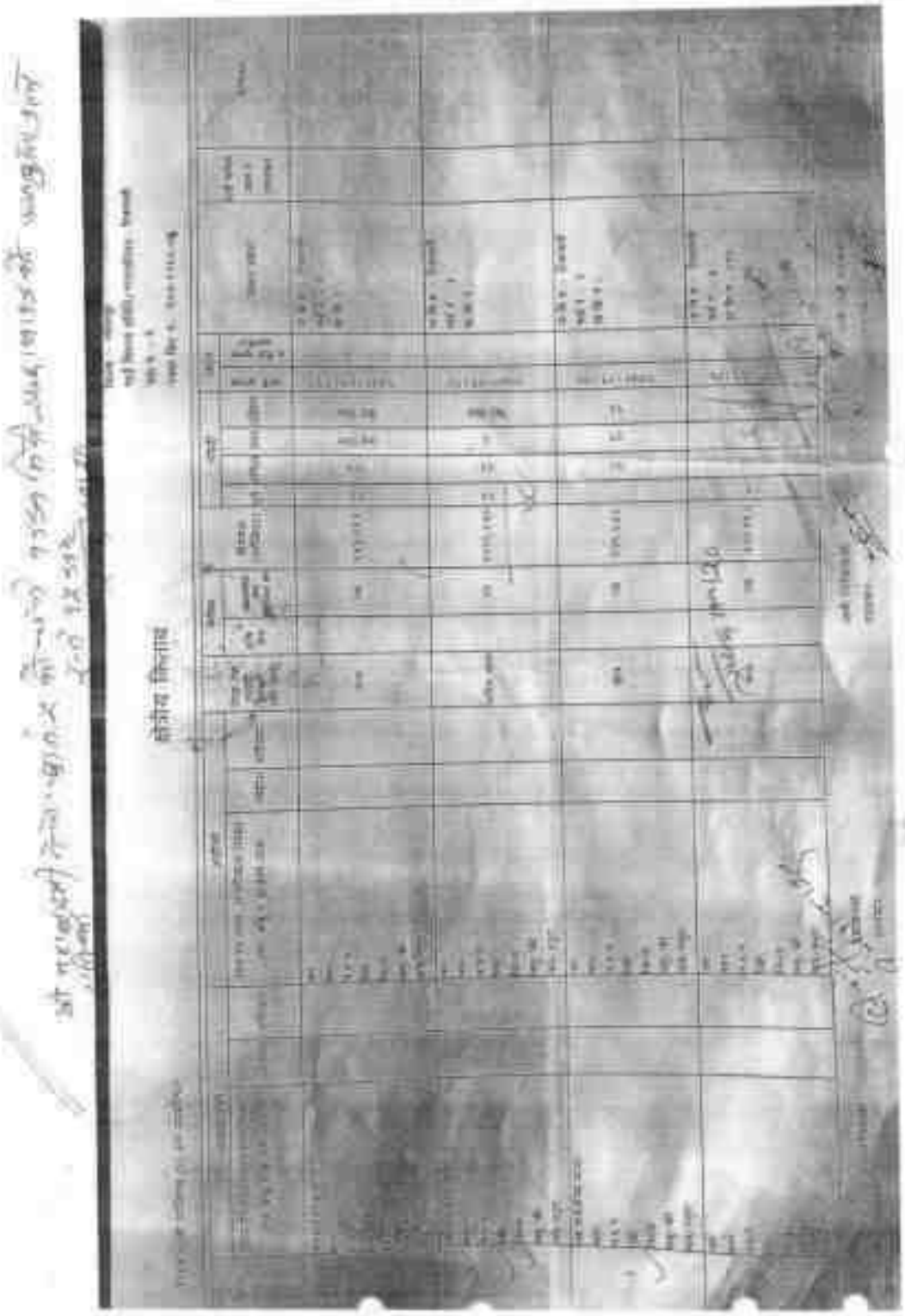

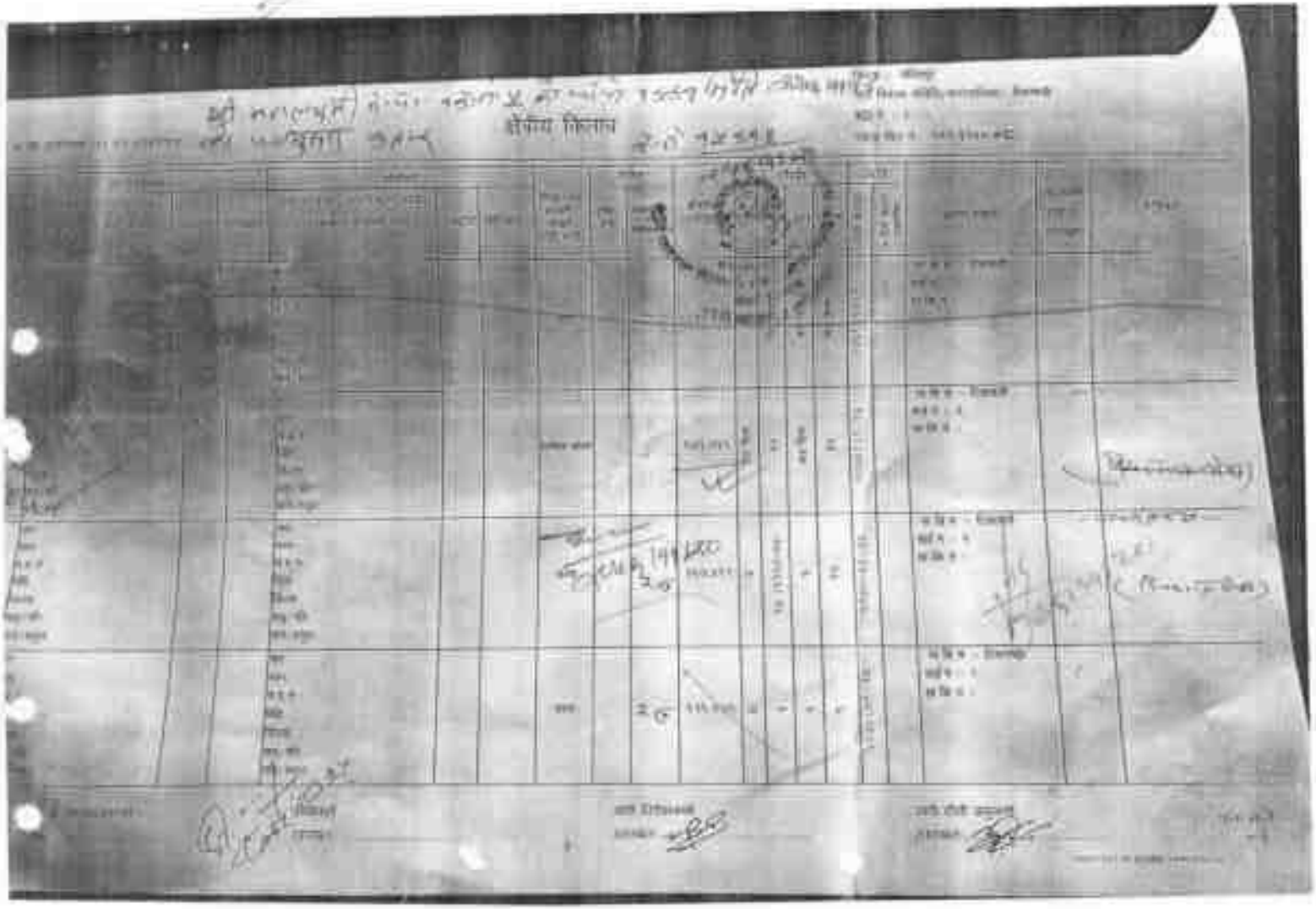

तहसील कार्यालय, [illegible]

जमा धनी दर्ता प्रमाण पुर्जा

भूमि व्यवस्था, सहकारी तथा [illegible] मन्त्रालय

भूमि [illegible]

भूमिसुधार तथा [illegible]

Page | 278

"स्वच्छ, सुन्दर, समृद्ध, सुखद - महालक्ष्मी नगर"
"Clean, Green, Prosperous, Full of Beauty- Mahalaxmi Municipality"

महालक्ष्मी नगरपालिका
Mahalaxmi Municipality
नगर कार्यपालिकाको कार्यालय
Office of the Municipal Executive
ललितपुर, बागमती प्रदेश, नेपाल
Lalitpur, Bagmati Province, Nepal

च.नं.: ०८६/६८
मि.नं.: १९४३

जग्गा भोगाधिकारको सिफारिस पत्र
बागमती प्रदेश
ललितपुर जिल्ला
महालक्ष्मी नगरपालिका

मिति : २०७७/०८/०४

श्री जो जससँग सम्बन्धित छ ।

विषय : जग्गा भोगचलन सम्बन्धमा ।

प्रस्तुत सम्बन्धमा ललितपुर जिल्ला महालक्ष्मी नगरपालिका, वडा नं. ५ टिकाथलीमा अवस्थित रही आएको श्री महेन्द्र ग्राम मा.वि. विद्यालयले २०४६ सालदेखि भोगचलन गर्दै आएको साविक टिकाथली मा.वि.स वडा नं. २ को कि.नं. २ को १,७८.७१ वर्गमिटर र वडा नं. ३ को किता नं. २ को ३०२९.६४ वर्गमिटर क्षेत्रफलको जग्गा उक्त विद्यालयलाई यस नगरकार्यपालिकाको मिति २०७७/०८/०४ गते बसेको बैठकको निर्णयानुसार भोगाधिकार दिइएको/भोगचलन गर्न आइरहेको व्यहोरा सिफारिस गरिन्छ । साथै उक्त विद्यालय भवन र विद्यालयमा पर्ने जग्गा नगरपालिकाको सडक मापदण्डभित्र नपर्ने जानकारी लागि अनुरोध छ ।

रामेश्वर श्रेष्ठ
नगर प्रमुख

फोन नं.: ०१-५२०३४८२, ०१-५२०१३३, ०१-५२०१३३
E-mail: info@mahalaxmimun.gov.np, mahalaxmimun@gmail.com, Web: http://mahalaxmimun.gov.np

C. Building completion certificate of a neighboring house close to the proposed new location together with the LOC attached

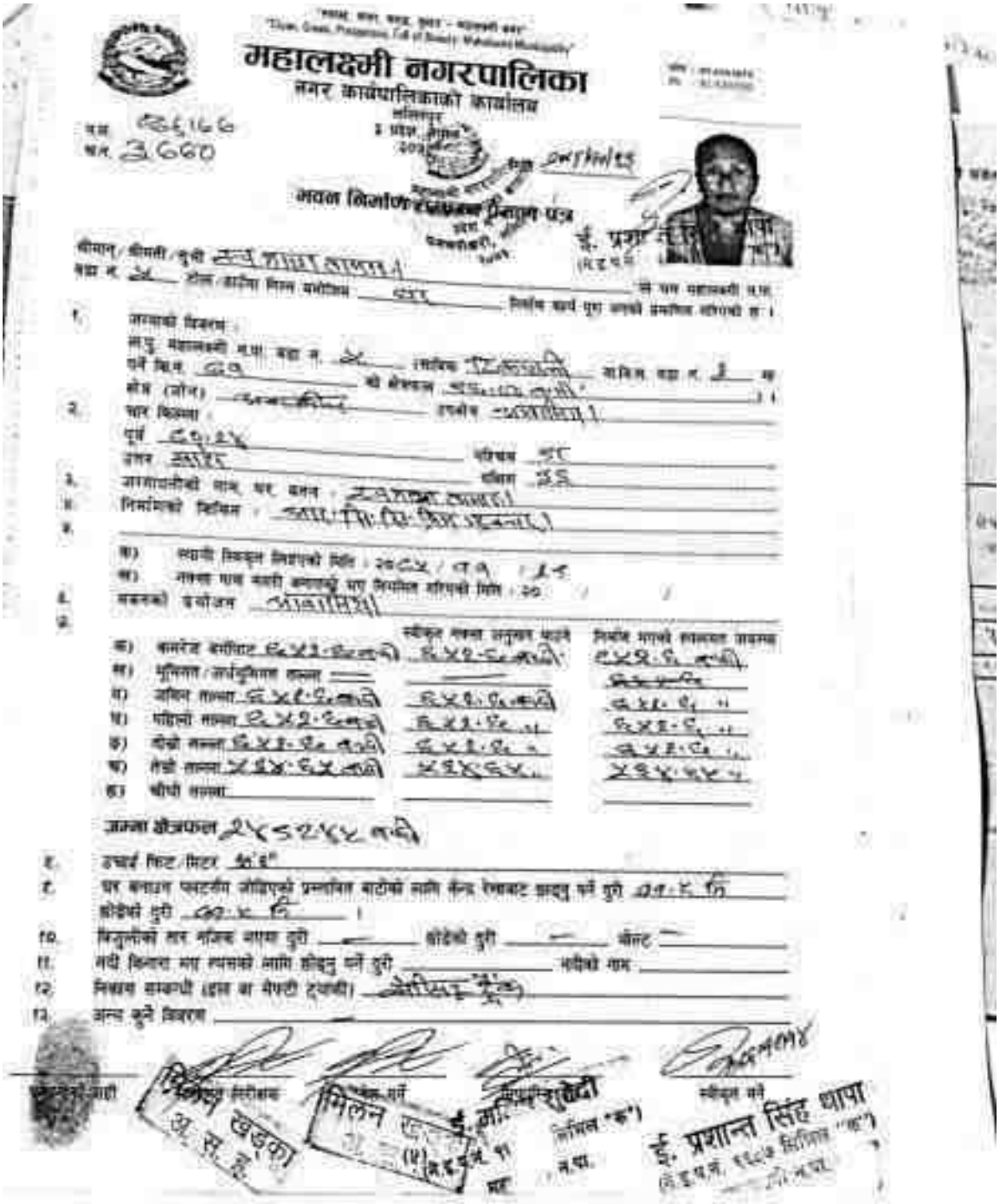

महालक्ष्मी नगरपालिका

नगर कार्यपालिकाको कार्यालय

भवन निर्माण सम्पन्न प्रमाण पत्र

Page | 280

LOC of the neighbor where construction of building completed



D. No objection letters from neighboring houses for the construction of school building

"स्वच्छ सफा, समृद्ध, सुन्दर-महालक्ष्मी नगर"

"Clean, Green, Prosperous, Full of Beauty–Mahalaxmi Municipality"

Phone No.01-5007;

महालक्ष्मी नगरपालिका

Mahalaxmi Municipality

५ नं. वडा कार्यालय

5 ward Office

२०७७।१२।२२

विषय :–सधियारको सहमत सम्बन्धमा ।

श्री [illegible] अभीवृद्धि कार्यान्वयन ईकाइ(शिक्षा),
[illegible],काठमाण्डौ ।

उपरोक्त सम्बन्धमा,ललितपुर जिल्ला महालक्ष्मी न.पा वडा नं.४बस्ने लक्ष्मी ज्योती बज्राचार्य र महालक्ष्मी न.पा वडा नं.३ बस्ने प्रदिप के.सी ले श्री महेन्द्र ग्राम मा.वि.को भवन निर्माणको लागी महालक्ष्मी नगरपालिकाको कार्यालय ललितपुर बाट भवन निर्माण गर्न टिकाथली मा.वि.स वडा नं.२ स्थित [illegible]-०८को कि.नं.२को क्षेत्रफल ९७२.७१ व.मी जमिन र साबिक टिकाथलीमा.वि.स वडा नं.२ को [illegible]-०८को कि.नं.२५क्षेत्रफल२१४.८४ व.मी जमिनमा महेन्द्र ग्राम मा.वि को भवन निर्माण [illegible] लागी सधियारहरु साई कुनै असर नपर्ने भनि सहमती पत्रमा समेत सहिछाप गरिदिएकोले उक्त [illegible] पत्रको प्रतिलिपी सहित यसै पत्र साथ सलग्न राखि पठाईएको व्यहोरा अनुरोध गरिन्छ ।

ललितपुर जिल्ला महालक्ष्मी नगरपालिका वडा न. ५ बस्ने श्री धन बहादुर रञ्जी को नाती हरी बहादुर रञ्जी को छोरा म प्रदिप कुमार रै श्री ले श्री महेन्द्र ग्राम माध्यमिक विद्यालयलाई महालक्ष्मी नगरपालिका ललितपुरघाट भवन निर्माण गर्न भोग चलनको लागि भोगाधिकार दिएको साविक टिकाबली गा.वि.समिति वडा न. २ सिट न. १०२१२६८–०८ को कि.न. २ को क्षेत्रफल १७२.७१ वर्ग मिटर नदि उकास जमिन २ साविक टिकाबली गा.वि.समिति वडा न. २ सिट न. १०२१२६८–०८ को कि.न. २५ को क्षेत्रफल २१४.८४ वर्ग मिटर को विद्यालयको आफ्नै जमिनमा भवन निर्माण गरेमा मलाई कुनै आपत्ति छैन भनि यो कागज महालक्ष्मी नगरपालिका वडा न. ५ वडा कार्यालयलाई गरी दिए इति सम्वत २०७७ साल चैत २० गते रोज ६ शुभम.....।

नाम प्रदिप कुमार रै श्री
वि.नं. नागरिक ४६४
महालक्ष्मी नगरपालिका वडा न. ६

ललितपुर

ललितपुर जिल्ला महालक्ष्मी नगरपालिका वडा नं. ५ बस्ने श्री त्रिरत्नज्योती वज्राचार्य ..... को नाती पुष्करत्न वज्राचार्य को छोरा म लक्ष्मीज्योती वज्राचार्य ले श्री महेन्द्र ग्राम माध्यमिक विद्यालयलाई महालक्ष्मी नगरपालिका ललितपुरबाट भवन निर्माण गर्न भोग चलनको लागि भोगाधिकार दिएको साविक टिकाथली गा.वि.समिति वडा नं. २ सिट नं. १०२१२६८-०८ को कि.नं. २ को क्षेत्रफल ९७२.७१ वर्ग मिटर नदि उकास जमिन र साविक टिकाथली गा.वि.समिति वडा नं. २ सिट नं. १०२१२६८-०८ को कि.नं. २५ को क्षेत्रफल २१४.८४ वर्ग मिटर को विद्यालयको आफ्नै जमिनमा भवन निर्माण गरेमा मलाई कुनै आपत्ति छैन भनि यो कागज महालक्ष्मी नगरपालिका वडा नं. ५ वडा कार्यालयलाई गरी दिए इति सम्वत २०७७ साल चैत २० गते रोज ६ शुभम.....।

नाम: लक्ष्मी ज्योती वज्राचार्य
वि.नं. १४८८
महालक्ष्मी नगरपालिका वडा नं. ५

ललितपुर

E. Recommendation letter stating the proposed land is situated away from the ROW of Godawari River

"स्वच्छ सफा, समृद्ध, सुन्दर-महालक्ष्मी नगर"
"Clean, Green, Prosperous, Full of Beauty-Mahalaxmi Municipality"

Phone No.01-5007,

महालक्ष्मी नगरपालिका

Mahalaxmi Municipality

५ नं. वडा कार्यालय

5 ward Office

२०७७।१२।२०

विषय :–सिफारिस सम्बन्धमा ।

श्री केन्द्रीय आयोजना कार्यान्वयन ईकाइ,
ज्ञानेश्वर,काठमाण्डौ ।

उपरोक्त सम्बन्धमा,यस महालक्ष्मी न.पा वडा नं.५ स्थीत रहेको श्री महेन्द्र ग्राम मा.वि.को भवन निर्माणको लागी महालक्ष्मी नगरपालिकाको कार्यालय ललितपुर बाट भवन निर्माण गर्न टिकापली गा.वि.स वडा नं.२ सिट नं.१०२१२६८-०८को कि.नं.२को क्षेत्रफल १७२.७१.व.मी जमिन र साविक टिकाभैरव गा.वि.स वडा नं.२ को सिट नं.१०२१२६८-०८को कि.नं.२५क्षेत्रफल२१४.८४.व.मी जमिन गोदावरी खोलाको क्षेत्राधिकार भित्र नपर्ने भएकोले सोही व्यहोराको सिफारिस पाठ मिति दिनु भएको निवेदन अनुसार उक्त व्यहोरा मनासिब देखिएकोले श्री महेन्द्र ग्राम मा.वि.को भवन निर्माणको लागी उपलब्ध जमिन गोदावरी खोलाको क्षेत्राधिकार भित्र नपर्ने व्यहोरा जानकारीको लागी सिफारिसका साथ अनुरोध गरिन्छ ।

नापी कार्यालय, ओलिंदपुर

जिला ललितपुर

भू.वि.अ. ...

नापी कार्यालय, ललितपुर

नक्शा नं.

नक्शा शिट (ट्रेस) तथा मालगुजारी रसीदों उपलब्ध मसहूलियतों। स्केल 1:200

नोट : ... के नक्शा जिसे नक्शा कर तयार परिपत्र हुए कुछ मुहिरोंवाला उनका को वास्तविक मुताबिक नहीं है।

F. Meeting minutes

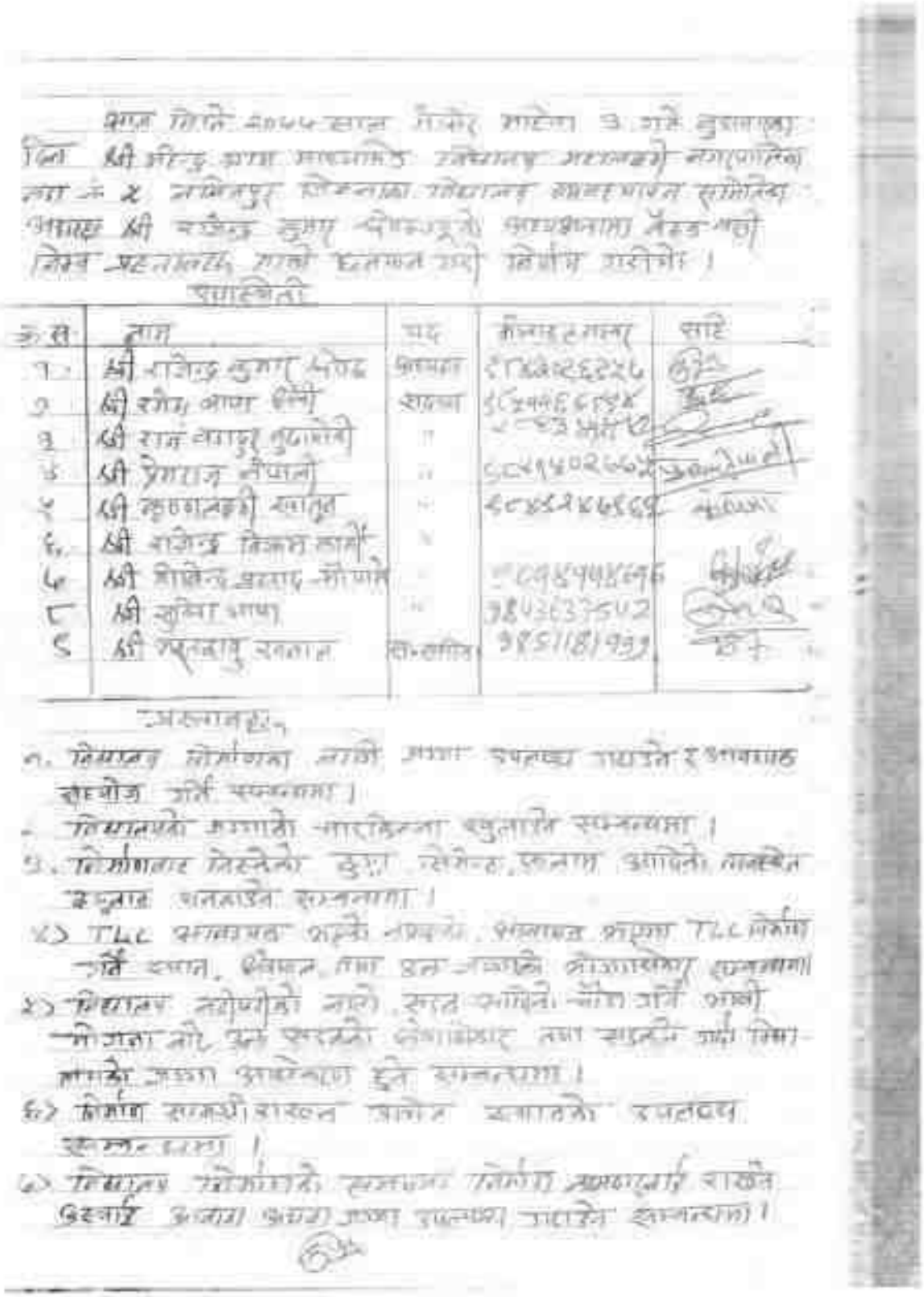

उपस्थिति

क्र.सं.	नाम	पद	मोबाइल नम्बर	सही
१	श्री राजेन्द्र कुमार [illegible]	अध्यक्ष	[illegible]	
२	श्री रमेश चन्द्र [illegible]	सदस्य	[illegible]	
३	श्री राम बहादुर [illegible]	"	[illegible]	
४	श्री प्रेमराज [illegible]	"	[illegible]	
५	श्री कृष्णबहादुर [illegible]	"	[illegible]	
६	श्री राजेन्द्र विक्रम [illegible]	"		
७	श्री [illegible]	"	[illegible]	
८	श्री [illegible]	"	[illegible]	
९	श्री [illegible]	सचिव	[illegible]	

निर्णयहरू

१. विद्यालय सौर्यीकरण [illegible] उपयुक्त [illegible] र [illegible] काम गर्ने [illegible]।

२. विद्यालयको [illegible] [illegible] [illegible]।

३. सौर्यीकरण [illegible] [illegible] [illegible] [illegible] [illegible] [illegible]।

४) TLC [illegible] [illegible] [illegible] [illegible] TLC [illegible] [illegible] [illegible] [illegible] [illegible] [illegible]।

५) विद्यालय [illegible] [illegible] [illegible] [illegible] [illegible] [illegible] [illegible] [illegible] [illegible] [illegible] [illegible] [illegible] [illegible]।

६) सौर्यीकरण [illegible] [illegible] [illegible] [illegible] [illegible] [illegible]।

७) विद्यालय सौर्यीकरणको [illegible] सौर्यीकरण [illegible] [illegible] [illegible] [illegible] [illegible] [illegible] [illegible] [illegible]।

८. विद्यालय निर्माणबाट कायम हुँदा संस्कारले समाज आदीको प्रत्यक्ष वा अप्रत्यक्ष रूपमा असरहरु सम्बन्धमा ।

९. विद्यालय निर्माणबाट पुर्नस्थापनाका प्रत्यक्ष वा अप्रत्यक्षरूपमा आइ हुने सम्बन्धमा ।

१०. वातावरणीय दृष्टिकोणले विद्यालय भरिएको रोया जेठबिरा पुर्ना क्षेत्रहरु (जङ्गल, वन, पाहिरो, नदी, संरक्षित क्षेत्र आदी) को सम्बन्धमा ।

११. प्रस्तावित विद्यालय निर्माण हुन र सञ्चालनपछि स्थानीयबाट सर्वसाधारण हितको आवश्यकता सम्बन्धमा ।

१२. विविध ।

निर्णयहरु

१) प्रस्ताव नं. १ मा विद्यालय सञ्चालनको निम्ति आवश्यक कार्यालयमा इमारत (भोटा) ललितपुर वा अन्य ठाउँमाकुनै मा श्री योजना आ.वि. को भवन तोकाइ आदेश अनुसार प्रयोगमा ल्याउन र भवन निर्माणको लागि आवश्यक सहयोग गर्ने निर्णय गरियो ।

२) प्रस्ताव नं. २ मा विद्यालय सञ्चालन गर्दा विद्यालयले योगदान जुटाई आफ्नो व्यवस्थापन समिति बनाउनु तथा यस विद्यालयको जग्गाको नाप किताब तयारीमा सहयोग गर्ने निर्णय गरियो ।

तपशिल

(क) साविक किलाबन्दी गा.वि. समितिले वडा नं. ६ महालक्ष्मी न.पा. वडा नं. ६ ललितपुर स्थित नं. १०२-१०४९-०८ को कि.नं. २४ को (विद्यालयको नामको जग्गा) पूर्व - रुनेला
(क्षेत्रफल २१४.८३६ वर्गमिटर) पश्चिम - कि.नं. - २४
उत्तर - बाटो
दक्षिण - कि.नं. - ३२

(ख) साविक किलाबन्दी गा.वि. समितिले वडा नं. २ महालक्ष्मी न.पा. वडा नं. ६, ललितपुर स्थित नं. १०२०१९९-०८ को कि.नं. ९ को क्षेत्रफल ६६२.११ वर्गमिटर जग्गा विद्यालय जग्गा हो ।
उत्तर - बाटो
पूर्व - कि.नं. २६, २९, ६०, ४३ र ८३
पश्चिम - कि.नं. २४, ३२, ३३ र ३४
दक्षिण - कि.नं. ६९

(11) साविक विद्यालयको गा.वि.स. वडा नं. ४ को लिट नं. १५३-१२६१-०२ को कि.नं. २ को जग्गाको नक्सा नं. २०२३.६४८ बमोजिम जग्गाको – पूर्व – कि.नं. ०२

पश्चिम :- कि.नं. १४, १५, २५ र २४

उत्तर :- कि.नं. १०४

दक्षिण :- कि.नं. ७६

प्रस्ताव नं. ३ को विषयमा छलफल गर्दा विद्यालय निर्माण गर्दा विद्यार्थी दुइवटा, लिंग र २ छात्रा आदिको लागिमात्र छुट्टाछुट्टै शौचालय (शौचालय) गर्न आवश्यक देखिएको र यसको लागि निर्णय गरिएको ।

प्रस्ताव नं. ४ को विषयमा छलफल गर्दा विद्यालय भवन निर्माण गर्दा पुराना भवन भत्काउन नपर्ने खालको TLC को आवश्यकता देखिएको निर्णय गरिएको ।

प्रस्ताव नं. ५ को विषयमा छलफल गर्दा विद्यालय वरिपरिका नाली, सडक आदिको चौडा गर्ने प्रयोजनको लागि सडकको विस्तारीकरण तथा सडकले गर्दा विद्यालयको जग्गा आवश्यक पर्ने निर्णय गरिएको ।

प्रस्ताव नं. ६ को विषयमा छलफल गर्दा विद्यालय भवन निर्माण गर्दा आवश्यक निर्माण सामग्रीहरु ढुवानी प्रति हजारको उपलब्ध गराइने निर्णय गरिएको ।

प्रस्ताव नं. ७ को विषयमा छलफल गर्दा विद्यालय निर्माणको समयमा निर्माण कामदार ढुवानी आवश्यक जग्गा उपलब्ध गराइने निर्णय गरिएको ।

प्रस्ताव नं. ८ को विषयमा छलफल गर्दा विद्यालय निर्माणबाट धार्मिक सांस्कृतिक समस्या आएमा प्रशासनबाट उपलब्ध समस्या हुने प्रस्ताव नगरिने निर्णय गरिएको ।

९) प्रस्तावको ९ औं विषयमा छलफल गर्दा विद्यालय निर्माण-बाट [illegible] पुर्वाधारहरूको अवस्था को अवस्था हेर्दा (पूर्वाधारहरू भन्दा विद्यालय भन्दा टाढा [illegible] लाइन, सार्वजनिक खानेपानीको पुल को [illegible] लाइन, टेलिफोनको लाइन, रेडियोको लाइन, समुदायको आवत जावत गर्ने [illegible] बोटो काटी [illegible] पर्ने भएको [illegible] निर्णय गरियो।

१०) प्रस्तावको १० औं विषयमा छलफल गर्दा तालाबरणीय दृष्टिकोणले विद्यालय बनिएको नदी (ओपाको खोला) बाट जोखिम नरहेको निर्णय गरियो।

११) प्रस्तावको १० औं विषयमा छलफल गर्दा प्रस्तावको २ का निर्णय गरेपछि [illegible] मतदाताहरूको [illegible] नं. ५ (साविक [illegible] नं. २ को) वि.नं. ३४ र ३ साबिक [illegible] नं. ३ को मतदाताहरूको [illegible] नं. ५ को वि.नं. २ को अध्यक्ष प्रस्तावित विद्यालय निर्माण स्थलका ३ जना निर्माण गर्न विद्यालय व्यवस्थापन समितिले सर्त राख्न छलफल गर्दै निर्णय गरियो। साथै विद्यालयको नाममा [illegible] कार्यालय [illegible] दर्ता गर्नुको लागि [illegible] नं. ३ को वि.नं. ३४ को जग्गामा पर्ने प्रस्तावित विद्यालय निर्माण गर्न व्यवस्थापन समितिले सर्त राख्न छलफल गर्दै निर्णय गरियो।

G. Students Details

Tel: 01-5007019

श्री महेन्द्र ग्राम माध्यमिक विद्यालय
SHREE MAHENDRA GRAM SECONDARY SCHOOL

मातृभूमि-१०, टिकथली, ललितपुर / Matrubhumi-10, Tikathali, Lalitpur

स्थापना : २०१५ / Estd : 2015

पत्र संख्या / Let. No.: 2066

चलानी नं. / Ref. No.: 65

मिति / Date: २०७१/१०/१४

विषय / Subject: विद्यार्थी सम्बन्धमा जानकारी ।

श्रीमान् कार्यालय प्रमुख ज्यू,
ललितपुर महानगरीय प्रहरीवृत्त,
केन्द्रीय प्रशासनिक कार्यालय इकाई (विपत)
जिला प्रशासन कार्यालयको इकाई (विपत)
ललितपुर ।

उपरोक्त विषयमा यस श्री महेन्द्र ग्राम माध्यमिक विद्यालयमा हाल सेवारत भएकाले विद्यार्थीहरुको सम्बन्धमा तथ्याङ्क विवरण तपशिल बमोजिम यसको व्यहोरा जानकारी गराउँछु ।

तपशिल

कक्षा	विद्यार्थीको लिंग अनुसारको जातीयता अनुसारको विवरण										
	दलित		जनजाती		मधेसी		अन्य		कुल संख्या	नेपालमा नभएका विद्यार्थीको नेपालमा विवरण	
	छात्रा	छात्र	छात्रा	छात्र	छात्रा	छात्र	छात्रा	छात्र		छात्रा	छात्र
शिशु	२	१	१७	१८	१	१	२४	२३	८१	०	०
१	०	२	३	६	०	०	१०	१०	२८	०	०
२	०	१	५	४	१	३	११	१०	२६	०	०
३	१	०	३	४	११	९	१८	१४	३३	०	०
४	३	१	३	४	१२	८	१९	१४	४४	०	०
५	३	१	३	३	७	८	१६	१६	३६	०	०
६	३	८	१०	८	१२	१०	२३	२०	४३	०	०
७	३	३	९	७	८	९	१०	१९	३९	०	०
८	१	१	३	३	३	३	१०	१३	२४	०	०
९	३	१	५	४	३	८	१२	१३	३३	०	०
१०	०	०	१	१	३	४	९	१०	१४	०	०
जम्मा	३३	३६	७९	८८	८१	८८	१८१	१६४	४७४		
छात्रा+छात्र	६९		१६७		१६९		३४५			०	

H. Teacher's Detail

Tel: 01-5007019

श्री महेन्द्र ग्राम माध्यमिक विद्यालय

SHREE MAHENDRA GRAM SECONDARY SCHOOL

Mahalaxmi-10, Thulchok, Lalitpur

Lat. No.: 6

Flat. No.: 60

Date:

Subject:

क्र.सं.	शिक्षक/शिक्षिकाको नाम	शिक्षक/शिक्षिकाको छात्रवृत्ति विवरण					कैफियत
		लिंग		जात जातिको विवरण			
		महिला	पुरुष	दलित	जनजाती	अन्य	
१९	[illegible]	✓				✓	
२०	[illegible]	✓				✓	
२१	[illegible]		✓			✓	
	जम्मा संख्या	[illegible]	[illegible]	[illegible]	[illegible]	[illegible]	

क्र.सं.	कर्मचारीको नाम	कर्मचारीको छात्रवृत्ति विवरण					कैफियत
		लिंग		जात जातिको विवरण			
		महिला	पुरुष	दलित	जनजाती	अन्य	
१	[illegible]		✓			✓	कार्यालय सहायक
२	[illegible]	✓				✓	कार्यालय सहायिका
३	[illegible]	✓				✓	[illegible]
४	[illegible]		✓			✓	चौकीदार
	जम्मा संख्या	[illegible]	[illegible]			[illegible]	

विद्यालयमा कार्यरत शिक्षक/शिक्षिका र कर्मचारीको [illegible] विवरण

जम्मा शिक्षिका संख्या (१)	जम्मा शिक्षक संख्या (२)	कर्मचारी जम्मा महिला संख्या (३)	कर्मचारी जम्मा पुरुष संख्या (४)	जम्मा महिला संख्या (१+३)	जम्मा पुरुष संख्या (२+४)	कुल जम्मा (१+२+३+४)
[illegible]	[illegible]	[illegible]	[illegible]	[illegible]	[illegible]	[illegible]

प्रधानाध्यापक
[illegible]

I. Community Demographic status

विद्यालयलाई पानीको पर्ने समुदाय / गाउँ / टोलको विवरण

क्र.सं.	विद्यालयलाई पानीको पर्ने समुदाय / गाउँ / टोलको विवरण	नगरपालिका	वडा नं.	समुदाय / गाउँ / टोलका घरैधुरा घर धुरी संख्या (जनजाती)	विद्यालय भन्दाको दुरी (मिटरमा)	बसोबास गर्ने मुख्य जाती समुदाय
१	बिरामनी	महालक्ष्मी	६	दलित १२० जनजाती २०० अन्य ३००	४०० मिटर	दलित,जनजाती,ब्राह्मण क्षेत्री र अन्य
२	उदीकोट	महालक्ष्मी	६	दलित १० जनजाती १४० अन्य २००	३५० मिटर	दलित,जनजाती,ब्राह्मण क्षेत्री र अन्य
३	भोरिकोट	महालक्ष्मी	६	दलित १५ जनजाती १०० अन्य ३००	८०० मिटर	दलित,जनजाती,ब्राह्मण क्षेत्री र अन्य
४	राधाकृष्ण	महालक्ष्मी	८	दलित १५ जनजाती ५० अन्य २५०	८०० मिटर	दलित,जनजाती,ब्राह्मण क्षेत्री र अन्य
दलित,जनजाती,ब्राह्मण क्षेत्री र अन्य ५	इमाडोल - बाकले गाउँ	महालक्ष्मी	३	दलित १५ जनजाती ५० अन्य २५०	८०० मिटर	दलित,जनजाती,ब्राह्मण क्षेत्री र अन्य
६	मनमा गाउँ	महालक्ष्मी	६	दलित १० जनजाती २०० अन्य २५	१२०० मिटर	तेवार तथा अन्य
७	पाङ्गामाली	महालक्ष्मी	७	दलित २० जनजाती २०० अन्य ३००	४०० मिटर	दलित,जनजाती,ब्राह्मण क्षेत्री र अन्य
८	बागजोड	सुर्योदयमाई	३	दलित २० जनजाती १५० अन्य २००	१५० मिटर	दलित,जनजाती,ब्राह्मण क्षेत्री र अन्य
९	लोकन्याली	सन्दुरुपोखरी	१६	दलित २० जनजाती १०० अन्य २५०	११०० मिटर	दलित,जनजाती,ब्राह्मण क्षेत्री र अन्य
१०	गोरखाट अधिकारी	कटमाण्डौ म.न.पा.	२२	दलित २५ जनजाती १०० अन्य २००	११०० मिटर	दलित,जनजाती,ब्राह्मण क्षेत्री र अन्य

J. Proposed Master Plan

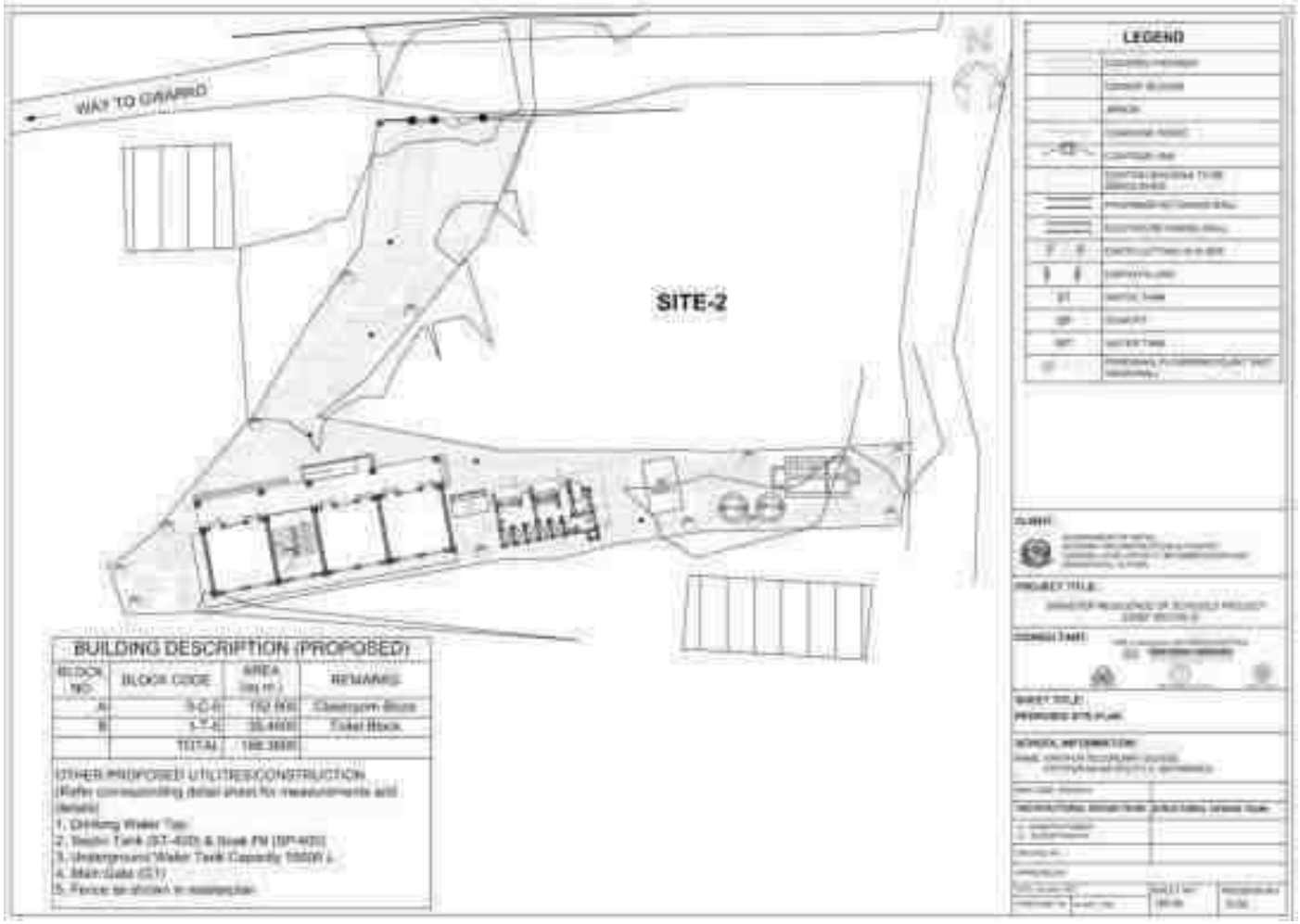

Annex 18: Ganesh Secondary School, Bhaktapur

A. Details of the Land Availability, Requirements and Proposed Structures

Details	Area (sq. m.)	Remarks
Total area of land owned by school as per land ownership certificate.	858.49	
Total area of Land within existing school boundary	858.49	
Total area of land required as per master plan (sq. m.)	2,553.67+950.54= 3,504.17	
Land ownership status of existing land (sq. m.)		
i) With Land ownership certificate	858.49	
ii) User right with local government or owner agency approval	3,879.12	
iii) Voluntary donation by private owner	NA	

B. Land ownership certificate of existing school

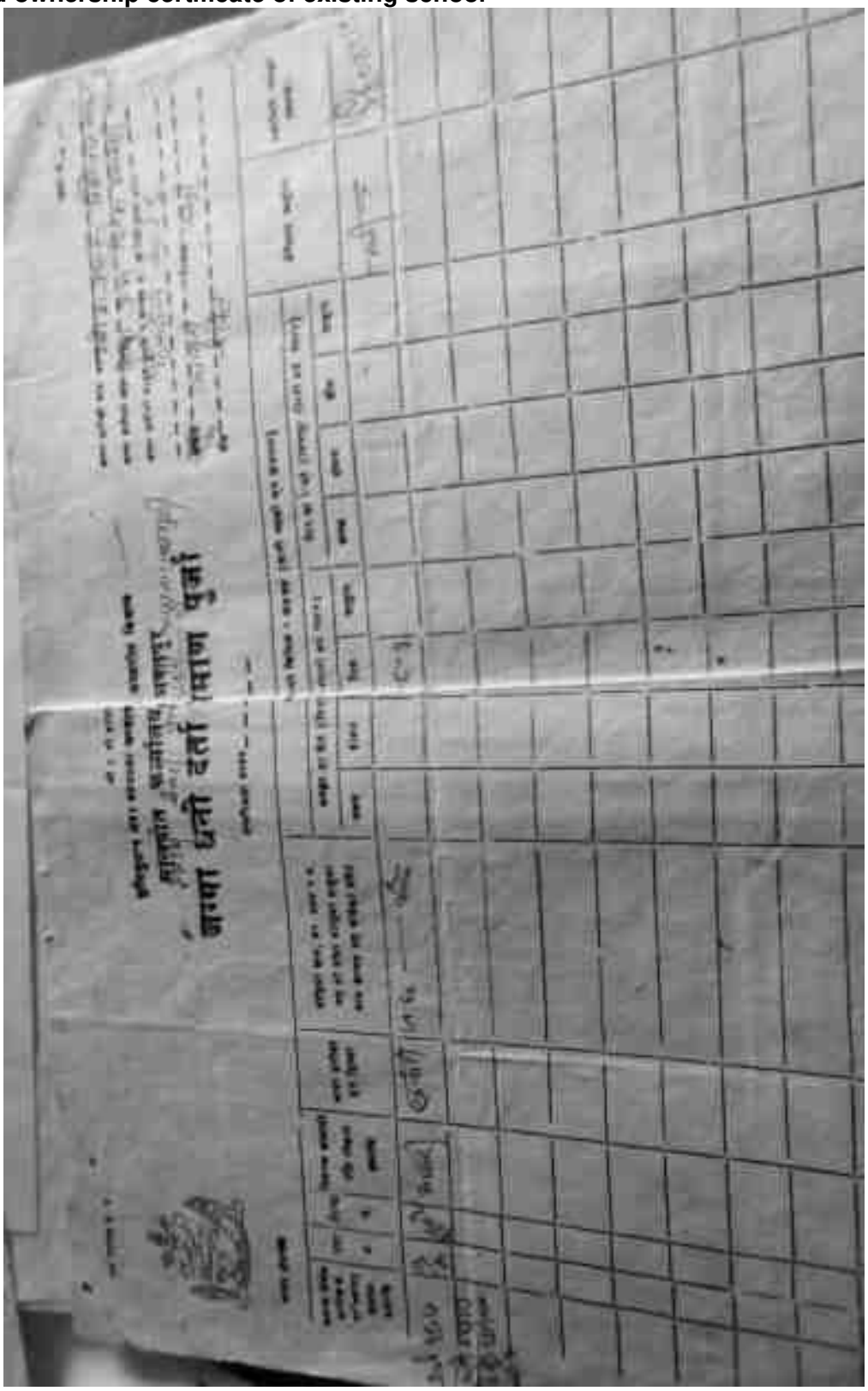

जगह धनी दर्ता [माण पुर्जा

मालपोत कार्यालय
जगावनी दर्ज

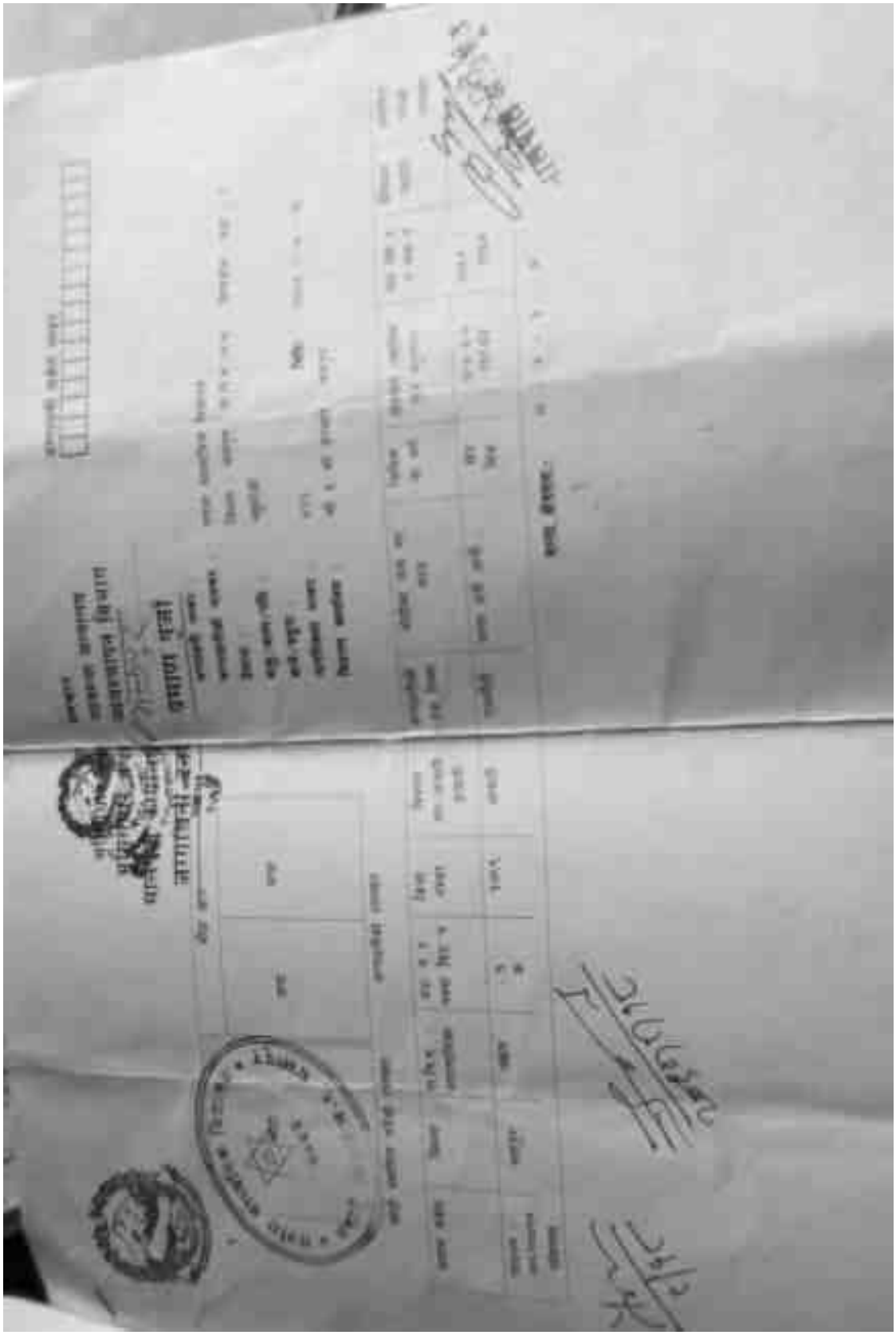

C. Recommendation letter indicating ROW of high-tension electric pole passing through the school

सूर्यविनायक नगरपालिका
Suryabinayak Municipality
भक्तपुर, बागमती प्रदेश, नेपाल।

पत्र संख्या: २०७८/०७८
चलानी नं.: ४२५४
मिति: २०७८/१२/२२

विषय: सिफारिस गरिएको सम्बन्धमा।

श्रीमान ईकाई प्रमुख ज्यु,
जिल्ला आयोजना कार्यान्वयन ईकाई(शिक्षा)
भक्तपुर।

उपरोक्त विषयमा यसै वडा स्थित श्री गणेश मा.वि.को प.सं.०७७०७८ च.नं.६२ मिति २०७७।१२।२२ को भवनको मापदण्ड खुलाई पाउ भन्ने पत्रानुसार उक्त विद्यालयको अगाडीको भवन सु.न.पा.को हालको मापदण्ड भित्र नपर्ने र बीचको दुस भवन हाईटेशनको मापदण्डमा २.५ देखी ३ मीटर नपुग देखीएको र उत्तर तर्फको मुल भवन छुट्टै संरचनाको भ-याडमा ९ फिट मापदण्ड नपुगेको र बाकी भवन मापदण्डमै रहेको व्यहोरा खुलाई पाउ भनि निवेदन दिनु भएकोले तत् समबन्धमा बुझ्दा उल्लेखित विद्यालयको भवन मध्ये विद्यालयको अगाडीको भवन सु.न.पा.को हालको मापदण्ड भित्र नपर्ने र बीचको दुस भवन हाईटेशनको मापदण्डमा २.५ देखी ३ मीटर नपुग देखीएको र उत्तर तर्फको मुल भवन छुट्टै संरचनाको भ-याडमा ९ फिट मापदण्ड नपुगेको र बाकी भवन मापदण्डमै रहेको व्यहोरा सिफारिस साथ अनुरोध गर्दछु।

२०७८।१२।२२
का.म. आयोजना
शाखा प्रमुख

D. User‘s right document

सूर्यविनायक नगरपालिका
Suryabinayak Municipality

२०६८/०६/२
२८२५

२०७८/०४/१२

विषयः– हकभोग सम्बन्धमा ।

श्री गणेश माध्यमिक विद्यालय,
सूर्यविनायक नगरपालिका वडा नं.८
सिपाडोल,भक्तपुर ।

उपरोक्त सम्बन्धमा यस विद्यालयको प.सं.०७७/०७८ च.नं.११ मिति २०७७/०५/२५ गतेको निर्णयानुसार साबिक सिपाडोल गा.वि.स. वडा नं.९ हाल सूर्यविनायक न.पा. वडा नं.८ मा अवस्थित गणेश मा.वि.लि. सं.२०४२ सालमा स्थापना भई विभिन्न आरोहअवरोह पार गरि हाल सम्मको अवस्थामा आईपुग्दा २७ आना जग्गामा बनेको पक्की भवन २२ कोठा तथा दुई भवन समेत रहेकोमा विद्यालयको आधारभूत विकासका कारण विद्यार्थी संख्या ४४३ भएकोमा हाल विद्यालयमा विद्यार्थीहरुलाई प्रयाप्त खेल मैदान नपुग्नु र विद्यार्थी संख्या अनुसार कक्षा कोठा उपर्युक्त नहुन सार्थै दुईवटा भवनको बिचमा ठूला गाडीहरु लाइन भएको सो हाईटेंशन लाईन बाटै भत्नाधारी पलाने हुने गरी प्रस्तावित सडकको डिपिआर समेत तयार भएको जानकारी भएको हुदा विद्यालयलाई पर्याप्त भवन,जग्गा सार्थै उपर्युक्त कारणहरुको लागि विद्यालय स्थानान्तरण गर्नु पर्ने भएको हुदा भक्तपुर जिल्ला साबिक नगेन गा.वि.स. वडा नं.१७ हाल सूर्यविनायक न.पा. वडा नं .८ को किता नं ८२२ को क्षेत्रफल ७-१०-०-० खाल जग्गा ३शआना जग्गा यस गणेश मा.वि.लाई भोगचलनका लागि यस विद्यालयको व्यवस्थापन समितिको बैठकबाट माग गर्ने निर्णय भएकोले विद्यालयका नाउमा उक्त जग्गा हकभोगको लागि सहमति पाउ भन्ने पत्र प्राप्त भएकोले तत् सम्बन्धमा यस वडा कार्यालयको मिति २०७७/०५/२५ गते बसेको वडा कार्यालयको बैठकबाट उक्त उल्लेखित किता जग्गा यसै वडा स्थित गणेश मा.वि.लाई भोग चलनको लागि सहमति दिने निर्णय भएकोले नियमानुसार उक्त जग्गा हकभोग गर्नुहुन यो पत्र दिईएको छ ।

मिति २०७७ साल माघ २५ गते बिहिबारका दिन यस सूर्यविनायक नगरपालिका वडा नं.८ का अध्यक्ष श्री किरण लामा मगर ज्यूको अध्यक्षतामा बसेको बैठकमा देहाय बमोजिमको सदस्यहरुको उपस्थिती भै आवश्यक छलफलका साथ निम्नबमोजिमको निर्णय गरियो ।

तपसिल

अध्यक्ष- वडा अध्यक्ष - श्री किरण लामा ज्यू,
सदस्य- सदस्यश्री तारा बस्नेतज्यू,
सदस्यश्री अजयबहादुर तामाङ ज्यू,
सदस्यश्री धर्मराज बस्नेत ज्यू,
सदस्यश्री शान्तादेवी क्षे.ज्यू,
सदस्य- श्री महेश राजबला
सचिव- श्री मोहन गिरी

भोगाधिकार दिने सम्बन्धमा ।

वडा नं.१ मधि छलफल गर्दा मालिक सिपाहीले मा.वि.स. वडा नं.९ हाल सूर्यविनायक न.पा. वडा नं.८ स्थित श्री गणेश मा.वि.को प.सं.०७७०७८ चलनी मिति २०७७।५।२५ गतिको पत्रानुसार मलपुर मालिक नेपाल मा.वि.स. वडा नं.१४ हाल सूर्यविनायक न.पा. वडा नं.८ को किता नं.८२२ को ३-१०-०-० को सार्वजनिक जग्गा यस विद्यालयलाई हकभोगको लागि अनुमति पाउ भन्ने उक्त जग्गा नियमानुसार गणेश मा.वि.लाई भोगचलन गर्न अनुमति दिने निर्णय गरियो ।

सूर्यविनायक नगरपालिका
Suryabinayak Municipality

२०८०/०८२
०५३४

२०८०/०८२

विषयः चारकिला प्रमाणित सम्बन्धमा ।

श्री जनसंग सम्बन्ध छ ।

प्रस्तुत विषयमा भक्तपुर जिल्ला सांविक नखेल गा.वि.स.वडा नं.१ हा सूर्यविनायक न.पा. वडा नं.८को कि.नं.८२२ को ७-१०-०-० क्षेत्रफलको जग्गाको पु जिल्ला पश्चिम कि.नं.५६५ र ८३२ उत्तर कि.नं.५५८,५६३,५६४ र दक्षिण ७७५,७७६,७८ नाको चारकिला प्रमाणित गरिएको व्यहोरा अनुरोध गर्दछु ।

सूर्यविनायक नगरपालिका
Suryabinayak Municipality

२०८२/०८८
१५९९

२०८२/०८/०५

विषयः जग्गा भोग चलन सम्बन्धमा ।

श्री जसस्ग सम्बन्ध छ ।

प्रस्तुत विषयमा भक्तपुर जिल्ला सूर्यविनायक न.पा. वडा नं.८ नगाथु टोल निवासीलाई संचालनमा रहि आएको श्री गणेश मा.वि.ले विगत २०४२ साल असोज विगत ३४ वर्ष देखी विद्यालय संचालन गर्दै आएको कि.नं.८२२ को ७-१०-०-० क्षेत्रफलको जग्गा उक्त विद्यालयलाई बस बढाको मिति २०७४।२।२४ को निर्णय अनुसार भोगाधिकार दिएको व्यहोरा अनुरोधका साथ सिफारिस गरिन्छ ।

साथै उक्त विद्यालय भवन र विद्यालयले चर्चेको जग्गा न.पा.को सडक मापदण्ड भित्र पर्ने जानकारी गरिन्छ ।

१ सीडार्च श्री सूर्यविनायक न.पा.का कार्यालय, कुटुञ्जे,भक्तपुर ।

सूर्यविनायक नगरपालिका

वा.वडा कार्यालय,
शिवालोक,नेरुपुर
३ नं.प्रदेश,नेपाल

[illegible]

[illegible]

[illegible]

[illegible]

[illegible]

[illegible]	[illegible]	[illegible]	[illegible]	[illegible]	[illegible]	[illegible]	[illegible]	[illegible]
[illegible]	[illegible]	[illegible]	[illegible]	[illegible]	[illegible]	[illegible]	[illegible]	
[illegible]	[illegible]	[illegible]	[illegible]	[illegible]	[illegible]	[illegible]	[illegible]	
[illegible]	[illegible]	[illegible]	[illegible]	[illegible]	[illegible]	[illegible]	[illegible]	
[illegible]	[illegible]	[illegible]	[illegible]	[illegible]	[illegible]	[illegible]	[illegible]	
[illegible]	[illegible]	[illegible]	[illegible]	[illegible]	[illegible]	[illegible]	[illegible]	
[illegible]	[illegible]	[illegible]	[illegible]	[illegible]	[illegible]	[illegible]	[illegible]	
[illegible]	[illegible]	[illegible]	[illegible]	[illegible]	[illegible]	[illegible]	[illegible]	
[illegible]	[illegible]	[illegible]	[illegible]	[illegible]	[illegible]	[illegible]	[illegible]	
[illegible]	[illegible]	[illegible]	[illegible]	[illegible]	[illegible]	[illegible]	[illegible]	
[illegible]	[illegible]	[illegible]	[illegible]	[illegible]	[illegible]	[illegible]	[illegible]	
[illegible]	[illegible]	[illegible]	[illegible]	[illegible]	[illegible]	[illegible]	[illegible]	

[illegible]

सूर्यविनायक नगरपालिका

वन तथा कार्यालय,

भिपाडीलभक्तपुर

३ न.प्रदेश,नेपाल

[illegible]

[illegible]

[illegible]

[illegible]

[illegible]

Page | 307

सूर्यविनायक नगरपालिका
Suryabinayak Municipality
नगर कार्यपालिकाको कार्यालय
Office of Municipal Executive
बनेपा, भक्तपुर, बागमती प्रदेश, नेपाल
Kasai (Banepa), Bhaktapur, Bagmati Province, Nepal

मिति: २०७५/१२/१४
च.नं.: ३१४

श्री उपाध्यक्ष जिल्ला समन्वय समिति
जिल्ला आपूर्ति कार्यालय
भक्तपुर, नेपाल

विषय: भू उपयोग सम्बन्धी प्रारम्भिक अभिलेख विषयमा जानकारी ।

[illegible]

[illegible]

जानकारीका लागि

जानकारी

क्र.सं.	जानकारी	पा.	हाल	[illegible]	कि.मि.	[illegible]	[illegible]	[illegible]
१	[illegible]	१/[illegible]	[illegible]	[illegible]	[illegible]	[illegible]	[illegible]	
१	[illegible]	१/[illegible]	[illegible]	[illegible]	[illegible]	[illegible]	[illegible]	

नगर कार्यपालिका अधिकृत

सूर्यविनायक नगरपालिका
Suryabinayak Municipality
नगरपालिकाको कार्यालय
Office of the Municipal Executive
बनेपा, काभ्रेपलाञ्चोक, बागमती प्रदेश, नेपाल
Banepa, Kavre, Bagmati Province, Nepal

प्रमुख प्रशासकीय अधिकृत

सूर्यविनायक नगरपालिका
Suryabinayak Municipality
नगर कार्यपालिकाको कार्यालय
Office of Municipal Executive
कटुन्जे, भक्तपुर, बागमती प्रदेश, नेपाल
Katunje, Bhaktapur, Bagmati Province, Nepal

कानूनी अधिकृत
सूर्यविनायक नगरपालिका

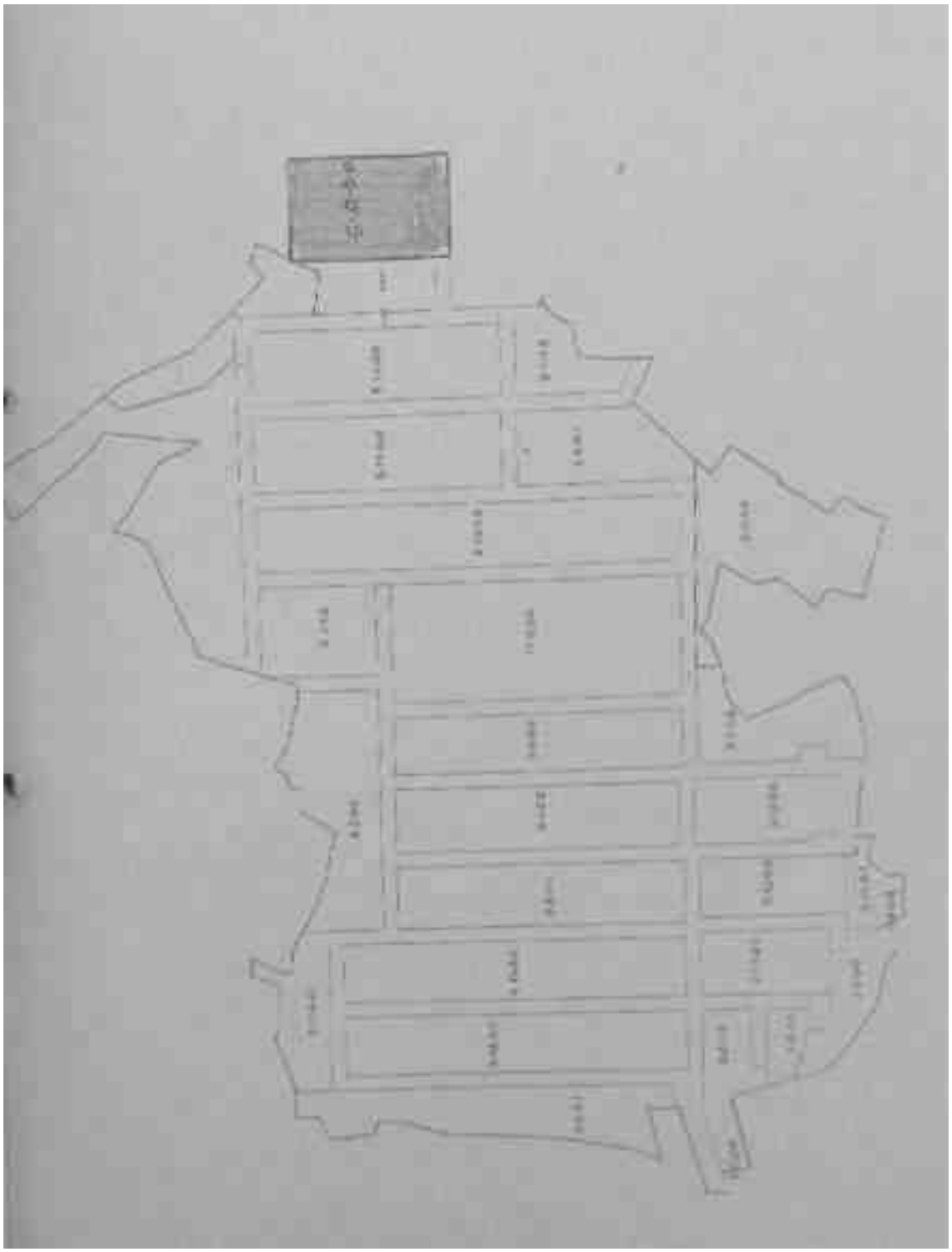

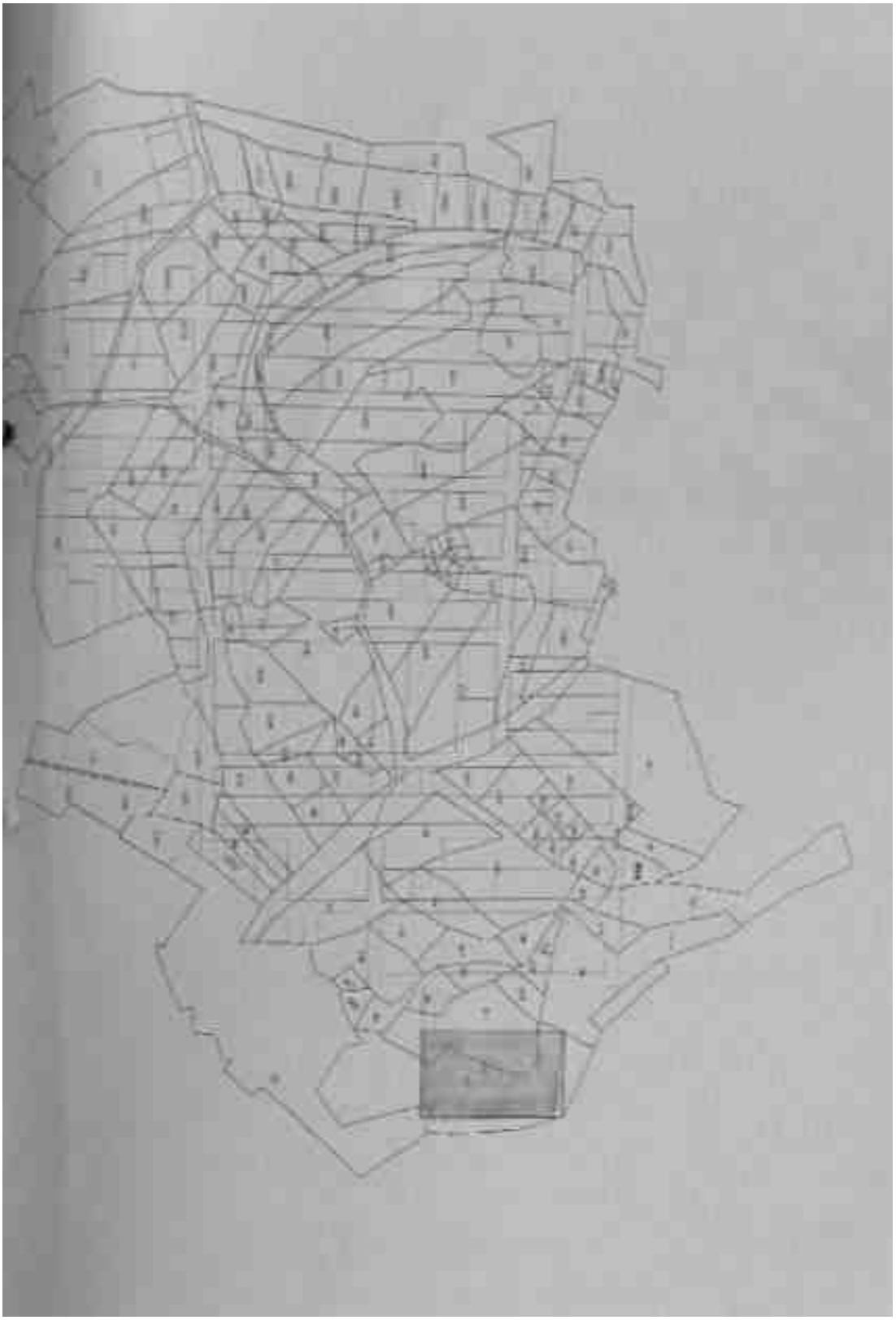

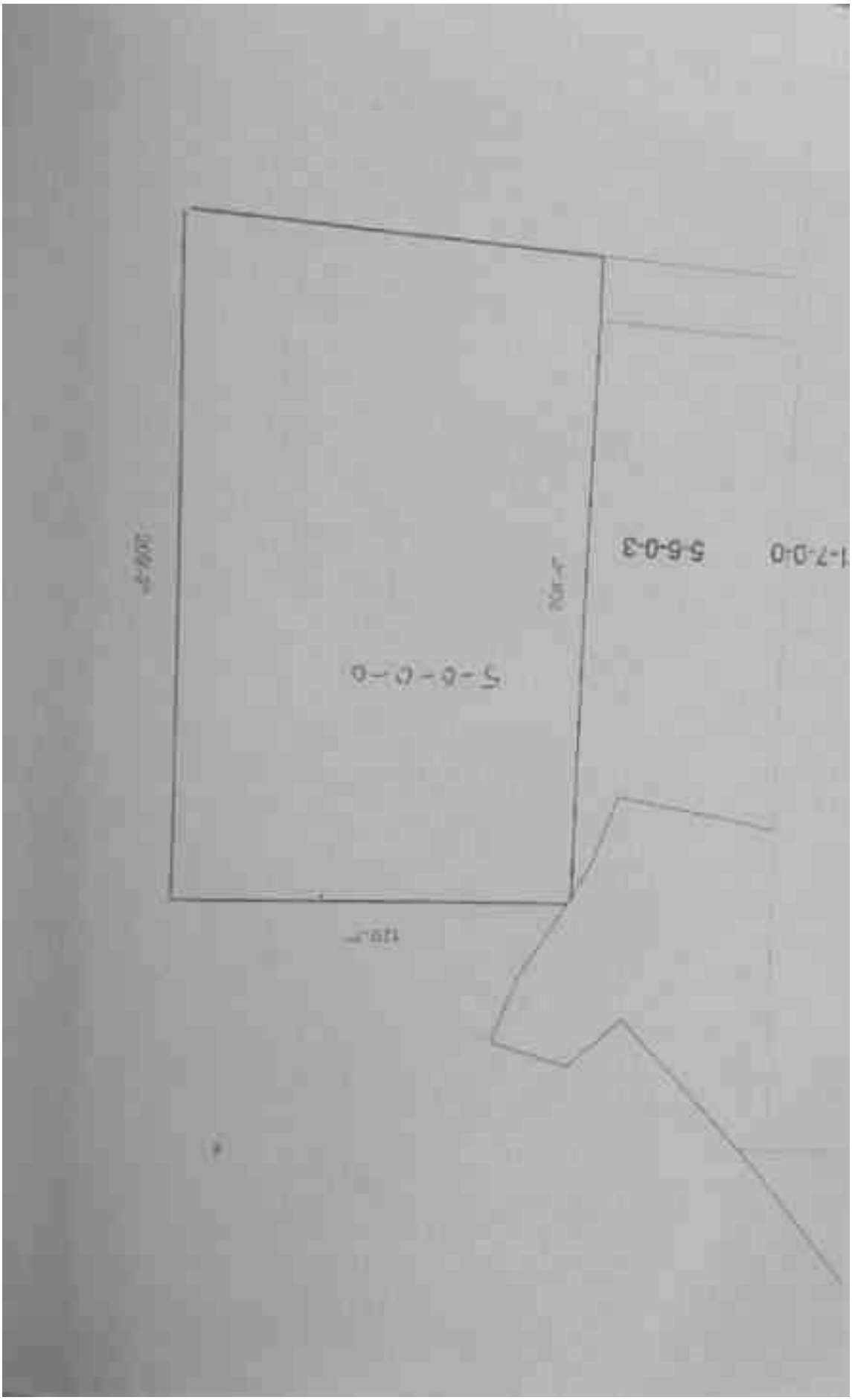
120'-0"
5-6-0-0
20'-0"
40'-0"
5-6-0-3
1-7-0-0

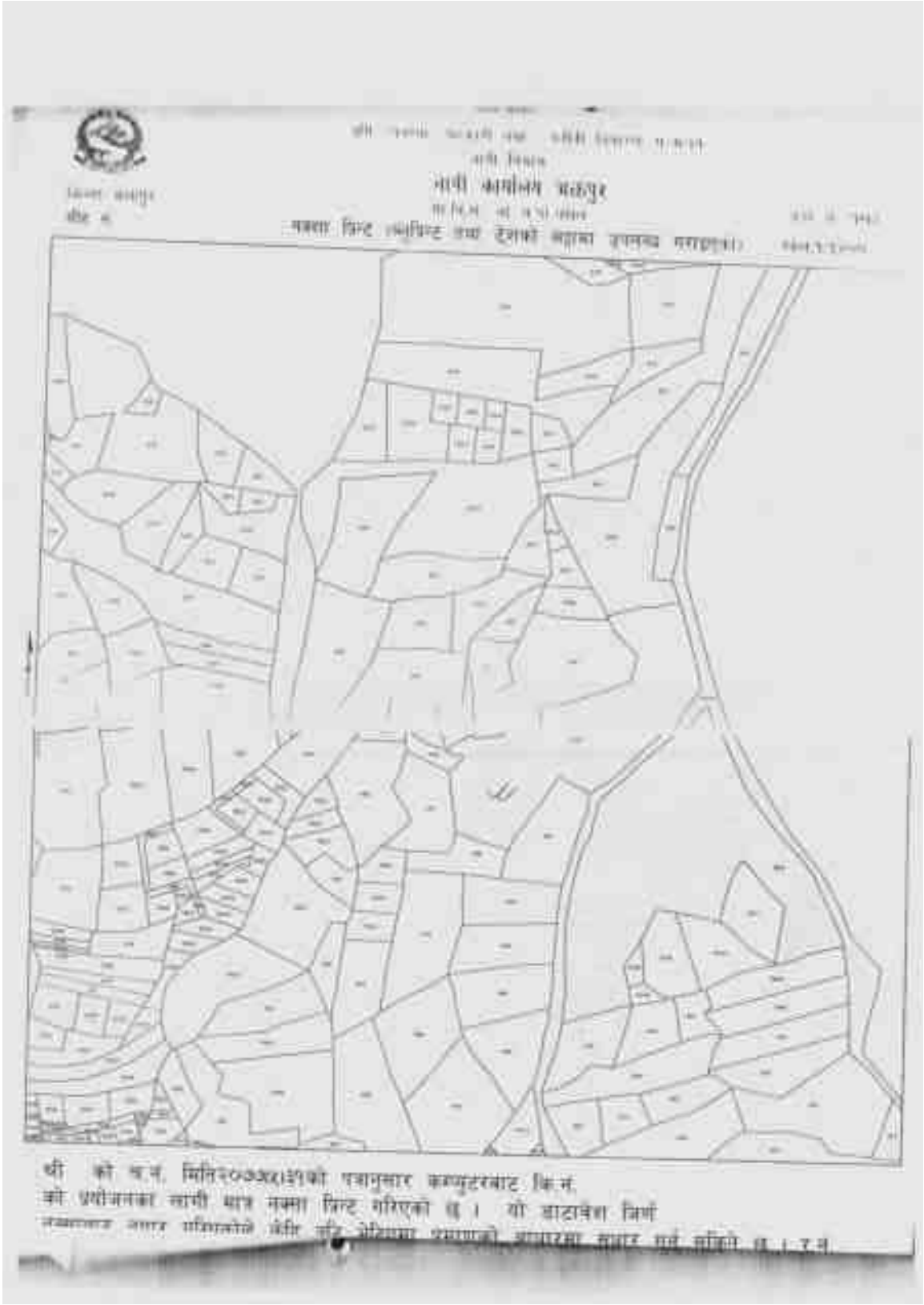
नापी कार्यालय बहुपुर
नक्सा प्रिन्ट (अधिप्रिन्ट तथा रेखाको बहाना उपलब्ध गराइएको)
थी को प.न. मिति२०७७।८।३१को पत्रानुसार कम्प्युटरबाट कि.न.
को प्रयोजनको लागी मात्र नक्सा प्रिन्ट गरिएको छ । यो घटाबेश जिर्ण

सूर्यविनायक नगरपालिका
Suryabinayak Municipality
०४. वडा कार्यालय, सिपाडोल
भक्तपुर, बागमती प्रदेश, नेपाल ।

पत्र संख्या: २०७६/०६८
चलानी नं.: ५१३३

मिति: २०७६/१२/२०

विषय:सिफारिस सम्बन्धमा ।

श्री गणेश मा.वि.,
सूर्यविनायक न.पा. वडा नं.८ भक्तपुर ।

उपरोक्त विषयमा यसै वडा स्थित श्री गणेश मा.वि.को ग.स.०७७०७८ थ.न.४८ मिति२०७७।१०।२० गतेको पत्रानुसार यस विद्यालयको नया भवन निर्माणको लागि उपस्थितका किला जग्गाहरु समायोजन गर्नु पर्ने हुदा तत् सम्बन्धमा यसै वडा भाविक संग्रहन गा.वि.स.वडा नं.१४ को क्षेत्रमा निक भुजिकिक हाउजिङ प्रा.लि.ले सूर्यविनायक न.पा.को सिफारिसमा जग्गा एकिकरण गरि विकसित घडेरी बनाउने क्रममा नेपाल सरकारको सार्वजनिक जग्गाहरु कि.नं.८३४ र ५५८ को क्षेत्रफल २-४-०-० र ४-११-०-० मध्येबाट र कि.नं.८२२ को क्षेत्रफल ७-१०-०-० समेतबाट यस विद्यालयलाई नया भवन निर्माणको लागि जग्गा एकिकरण गरि न्यूनतम ५-०-०-० जग्गा उपलब्ध गराई पाउ भनि माग भएकोमा तत् सम्बन्धमा यस वडा कार्यालयको मिति २०७७०८।२५ को निर्णय अनुसार संग्रहन गा.वि.स. वडा नं.१४ को किला नं.८२२ को क्षेत्रफल ७-१०-०-० यस विद्यालयलाई भोगाधिकार प्रदान गर्ने निर्णयानुसार आवश्यक व्यवस्थापनको लागि सिफारिस गर्दछु ।

बोधार्थ:श्री निक भुजिकिक हाउजिङ प्रा.लि.सु.न.पा.८ भक्तपुर ।
-आवश्यक सम्पन्न गरि जग्गा उपलब्ध गराई दिनुहुन ।

किरण [illegible]
वडा अध्यक्ष

निक भुजीकिक हाउजिङ प्रा.लि.

NIC VUJICIC Housing Pvt. Ltd.

सुर्खेतबाट भक्तपुर
सम्पर्क: ९८४१२४४४४१, ९८४१०३४८४१

च.नं. २०६६/०६८
च.नं. ३८

मिति: २०६६/१०/२९

श्री गणेश मा.वि.

सुर्खेतबाट नगरपालिका वडा नं. ८

सुर्खेतबाट नगरपालिका

भक्तपुर

विषय:- जानकारी सम्बन्धमा

महोदय,

प्रस्तुत विषयमा यस निक भुजीकिक हाउजिङ प्रा.लि. ले सार्वजनिक सम्पत्ति प्रा.लि.म.ना.नं. १/ख को हाल सुर्खेतबाट नगरपालिका भक्तपुर स्थित जग्गा एकिकरण गरी विकसित घडेरी बनाउन यस कम्पनीले सुर्खेतबाट न.पा.वा.नं. ८ मा.द.नं. २२१८ मिती २०६६/०८/१३ मा माग गर्दा सुर्खेतबाट नगरपालिका वा.नं. ८ को च.नं. ११९७ मिती २०६६/०७/१४ मा ईजाजत पाएको व्यहोरा सुर्खेतबाट नगरपालिकाको कार्यालयमा द.नं. २९ मिती २०७७/०४/०६ मा माग गर्दा सुर्खेतबाट नगरपालिकाको च.नं. २६४ मिती २०७७/०४/२९ को सिफारिस बमोजिम जग्गा एकिकरण गरी विकसित घडेरी बनाउन अनुमती प्राप्त भै हाल उक्त अनुमती बमोजिम जग्गा एकिकरण गरी क्रममा उपरका विषयमा जिल्ला प्रशासन कार्यालय भक्तपुरमा काम कार्वाही अघि बढि रहेको हुनाले उक्त क्षेत्र भित्र गणेश मा.वि. सु.न.पा.वा.नं. ८ लाई सुर्खेतबाट नगरपालिका ८ मा रहेको कार्यालयको च.नं. ३१३३ मिती २०७७/१०/२० को सिफारिस बमोजिम सार्वजनिक सम्पत्ति प्रा.लि.म.ना.नं. १/ख को कि.नं. कायम ८३१/३४८ र ८३२ को क्षे.फ. क्रमश: २-४-०-०, ४-११-०-० र ७-१०-०-० जिला प्रशासन कार्यालय ४-०-०-० जग्गा उपलब्ध गराई दिनु भनि सिफारिस भएको हुँदा उक्त सिफारिस यस निक भुजीकिक हाउजिङ प्रा.लि. ले गणेश मा.वि. सु.न.पा.वा.नं. ८ लाई दिन यस कम्पनीको मिती २०७७/१०/२१ को निर्णय बमोजिम उक्त एकिकरण गरी विकसित घडेरी बनाएको [illegible] जग्गा दिन [illegible] भएको हुँदा सोहि व्यहोरा जानकारी सहित अनुरोध गर्दछु ।

पुर्ण बहादुर सिंह
अध्यक्ष

जग्गा भोग चलनको सम्झौता कागज

लिखितम् कम्पनी रजिष्टरको कार्यालय काठमाण्डौंमा दर्ता नं १३२३३६/०७१/०७२ मिती २०७१/११/०३ मा दर्ता भएको म.पु.वि.सुर्खेतनायक न.पा.वा.नं.८ स्थित निक भुवैकिक हाउजिङ प्रा.लि.का तर्फबाट अधिकारी प्राप्त व्यक्ति नारायण प्रसाद लिम्बूको नाति छत्र बहादुर लिम्बूको छोरा जिल्ला धनकुटा कुरुले हेमुवा गा.वि.स.वा.नं.४ घर भै हाल जिल्ला बलुवा सु.वि.न.पा.वा.नं.८ बस्ने वर्ष ४८ को पुर्ण बहादुर लिम्बु (जसलाई यस पछि यस करारनामाका प्रथम पक्ष भनि सम्बोधन गरिएको छ) जिल्ला शिक्षा कार्यालय बलुवाको च.नं.१४९८ मिती २०६३/०३/२२ को पत्र अनुसार स्वीकृती प्राप्त गणेश माध्यमिक विद्यालय का तर्फबाट अधिकारी प्राप्त व्यक्ति आगा बहादुर बोहोरा बुढारी कृष्ण राम बोहोरा श्रीमती जिल्ला बलुवा म.न.पा.वा.नं.१० हाल परिवर्तित म.न.पा.वा.नं.२ बस्ने वर्ष ३६ को सुमित्रा लम्सु (जसलाई यस पछि यस करारनामाका दोस्रो पक्ष भनि सम्बोधन गरिएको छ) आपसी हामी करारिन्नुने पक्ष एक आपसमा सर-सल्लाह भै तपसिल बमोजिमका जिल्ला जग्गाहरु घाट जग्गा भोग चलन गर्न मन्जुरी भएकोले तपसिलका शर्तहरुको अधिनमा रही उल्लेख भएमा मोक्सानी हुने पक्षले मुलुकी देवानी संहिता २०७४ बमोजिम क्षतिपुर्ति दावी गर्न पाउने शर्तमा साक्षीहरुको रोहबरमा यो करारनामाको कागज तोकि लेखाई पढि सुनि बुझि सहिछाप गरी एक/एक प्रति लिएर दिएँ ।

तपसिल

शर्त तथा स्वीकृतीहरु

- प्रकरण नं.१ प्रथम पक्षले साविक नक्सेल गा.वि.स.वा.नं.१/ख हाल सुर्खेतनायक नगरपालिका वा.नं.८ मा उत्पन्नका विकास प्राधिकरणबाट स्वीकृती लिइ विकसित घडेरी बनाउने कममा उक्त क्षेत्रमा रहेको नेपाल सरकारको नाममा कायम रहेको साविक नक्सेल गा.वि.स.वा.नं.१/ख हाल सुर्खेतनायक नगरपालिका वा.नं.८ कि.नं.८२२ क्षे.फ.०-१०-०-० किल्ला जग्गामा प्रथम पक्षले दोस्रो पक्षलाई विद्यालयको लागी नयाँ भवन निर्माण गरी भोग चलन गरी लिन दिन दुवै पक्ष पुर्ण सहमती जनाउँदछ ।

प्रकरण नं.२ प्रकरण नं.१ मा उल्लेख भएको जिल्ला जग्गामा दोस्रो पक्षले नयाँ भवन निर्माण गरी भोग चलन गर्न भनि सुर्खेतनायक नगरपालिका [illegible] को मिती २०७७/०५/२५ को निर्णय भएकोमा दुवै पक्ष पुर्ण सहमती जनाउँदछ ।

प्रकरण नं ३ प्रकरण नं १ मा उल्लेख भएको किता जग्गामा दोस्रो पक्षले नयाँ भवन निर्माण गरी भोग चलन गर्ने क्रममा उक्त किता जग्गाको आकार घटिबढि भएको हुदा सोहि क्षेत्रमा रहेको नेपाल सरकारको नामका कायम रहेको मालिक नक्सेन सा.वि.स वा. १/ख हाल सुर्य विनायक नगरपालिका वा.नं ८ को कि.नं क्रमश ५५८ र ८३४ को क्षे.फ क्रमश ५-०-०-० र २-५-०-० किता जग्गाहर मध्येबाट न्यूनतम ५-०-०-० मात्र भोग चलन गर्न प्रथम पक्षले दिने शर्तमा दोस्रो पक्ष पुर्ण सहमती जनाउँदछ ।

प्रकरण नं ४ प्रकरण नं १ मा उल्लेख भएको किता जग्गामा दोस्रो पक्षले नयाँ भवन निर्माण गरी भोग चलन गर्ने क्रममा प्रथम पक्षको नामका कायम रहेको मालिक नक्सेन सा.वि.स वा.नं १/ख हाल सुर्य विनायक नगरपालिका वा.नं ८ को कि.नं ५६३ क्षे.फ ३-२-०-० किता जग्गा समेत बाट जग्गा मिलाई प्रथम पक्षले दोस्रो पक्षलाई नयाँ भवन निर्माण गर्नको लागी किन्ड तयार गरी दिनु पर्नेछ भन्ने शर्तमा दुबै पक्ष पुर्ण सहमती जनाउँदछ ।

प्रकरण नं ५ प्रकरण नं १ मा उल्लेख भएको किता जग्गामा दोस्रो पक्षले नयाँ भवन निर्माण गरी भोग चलन गर्न प्रथम पक्षले उपत्यका विकास प्राधिकरण बाट स्वीकृती लिई विकसित घडेरी बनाउने उक्त क्षेत्रको उत्तर पश्चिम तर्फ न्यूनतम ५-०-०-० जग्गा प्रथम पक्षले दोस्रो पक्षलाई प्रदान गरी दिनु पर्ने शर्तमा दुबै पक्ष पुर्ण सहमती जनाउदछ ।

प्रकरण नं ६ यो करार कुनै पक्षले उल्लङ्घन गरी अर्को पक्षलाई क्षति पुगेमा मनासिब क्षतिपुर्ती उक्त करार उल्लङ्घन गर्ने पक्षले व्यहोर्नु पर्नेछ ।

प्रकरण नं ७ यस करारनामामा लेखिएको हकमा सोहि बमोजिम हुने र अन्य कुराहरुको हकमा दुबै पक्षको आपसी सहमती बमोजिम हुनेछ ।

करारीय पत्र

प्रथम पक्ष

नाम:- निजी भूमिकिक लगुविहि प्रा.लि. का
लर्कैघाट अधिकारी प्रम व्यक्ति
पुर्ण बहादुर निम्बु

दोस्रो पक्ष

नाम:- माध्यमिक विद्यालयका
लर्कैघाट अधिकारी प्रम व्यक्ति
सुमन्त लामु

साक्षीहरु

१. म.पु.वि. सिमाढोल गा.वि.स वा.नं. ९ हाल परिवर्तित मु.न.पा.वा.नं. ८ बस्ने वर्ष ४१ को रविन्द्र कुमार थापा १

२. म.पु.वि.म.न.पा.वा.नं. ३ हाल परिवर्तित वा.नं. ७ बस्ने वर्ष ३८ को समिर कुरमा १

लेखक:- सुमित के.सी. प्र.प.नं. ४८८ म.पु.वि.म

इति सम्वत् २०७७ साल माघ महिना २८ गते रोज ४ शुभम् .....

E. Meeting Minutes

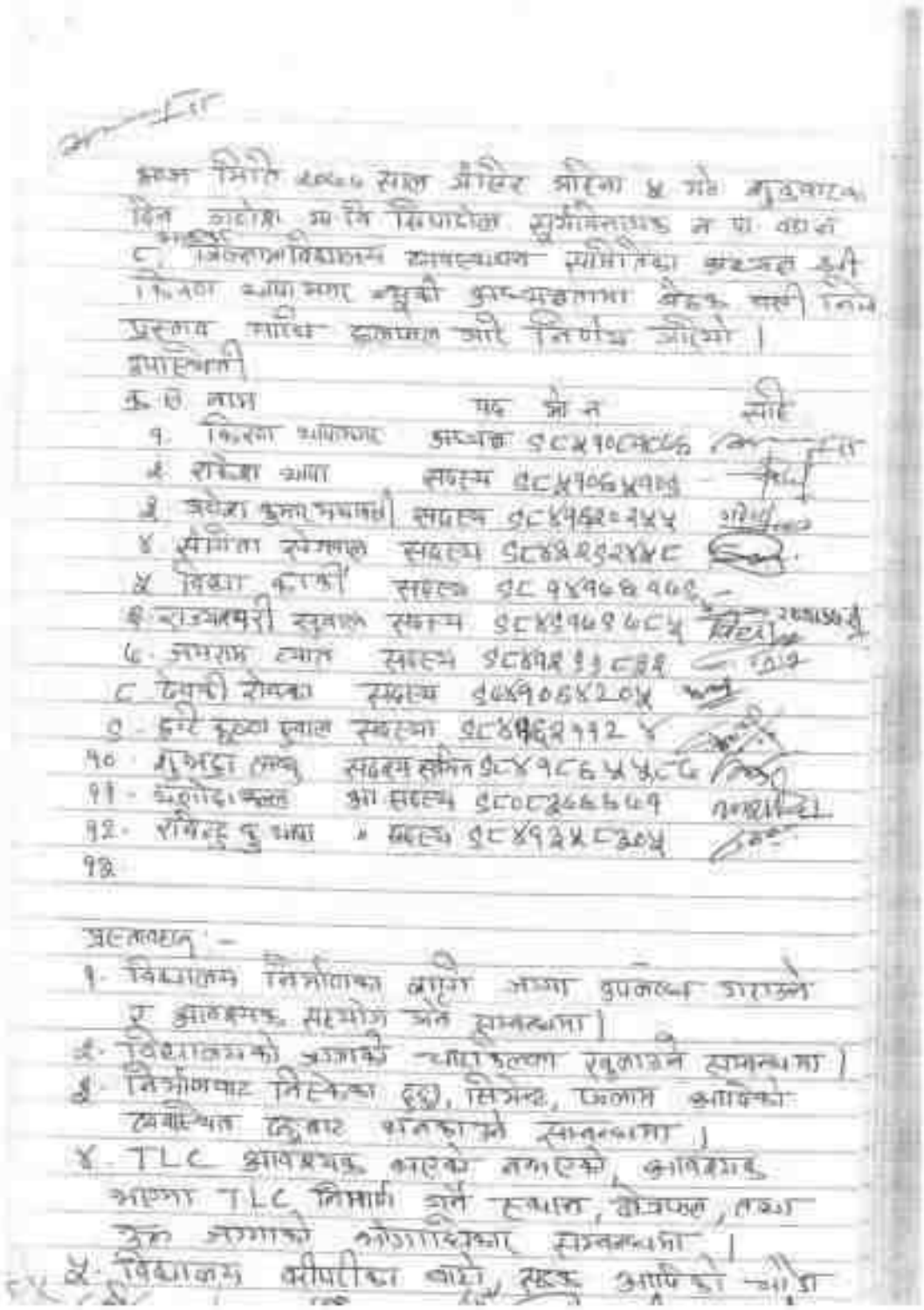

गर्ने भावी योजना नं. ३० सडकको ट्रेमाथिपूर्ण तथा सडकले गर्दा विद्यालयको जग्गा आदि प्रभावित सम्बन्धमा ।

४. निर्माण सामग्री राख्न उचित स्थानको उपलब्ध सम्बन्धमा ।

५. विद्यालय निर्माणको समयमा निर्माण कामदारहरूलाई राख्ने व्यवस्थाई आवास भवन जग्गा उपलब्ध गराउने सम्बन्धमा ।

६. विद्यालय निर्माणबाट धार्मिक सांस्कृतिक सम्पदा नाशहुने प्रश्न वा अप्रत्यक्ष रूपमा असरहुने सम्बन्धमा। (यदि विद्यालय हाताभा धार्मिक सांस्कृतिक सम्पदा रहेमा वा परम्परा देखि विविध कृयाकलाप वा समारोहहरू सञ्चालन हुने भएमा सो सम्बन्धमा प्रष्ट खुलाउने, जस्तै - मन्दिर गुम्बाको जग्गा, दिवाली लगे धार्मिक स्थल, वट पिपल थौलारो आदि)

७. विद्यालय निर्माणबाट पूर्वाधिकारमा प्रत्यक्ष वा अप्रत्यक्ष रूपमा असरहुने सम्बन्धमा। (पूर्वाधारहरू जस्तै - विद्युतीय तार, टेलिफोन लाइन, सार्वजनिक घर, सार्वजनिक स्वास्थ्यको मूल वा शाखा पाइप लाइन टेलिफोनको लाइन, टेलिफोनको टावर स्थापना, सङ्ग्रामको आवत जावत गर्ने - चलन चलनीको बाटो, पुलो आदि भन्ने)

१०. वातावरणीय दृष्टिकोणले विद्यालय परिसरको रहेका आकर्षणपूर्ण क्षेत्रहरू जस्तै : वन, पोखरी, नदी, संरक्षित क्षेत्र आदि) को सम्बन्धमा ।

११. प्रस्तावित विद्यालय निर्माणस्थल व्यवस्थापन समितिबाट सर्वसम्मत निर्णय भएको सम्बन्धमा,

१२. विविध

निर्णयहरू

१. विषय नं. ५ मा छलफलपछि यस विद्यालयको नयाँ भवन निर्माणका लागि जग्गा उपलब्ध

[illegible]

[illegible] सम्बन्धमा यस रहेको सुविधाको वडा नं. ८ अन्तर्गत [illegible] मिति [illegible] गते [illegible] को [illegible] अगाडि [illegible] निर्णय अनुसार यस वडा सुविधाको नं. ८ मार्फत [illegible] विद्यालयको लागि विद्यालय [illegible] भई सम्बन्धित कर्मचारीमा पेश गरेको व्यहोरा जनशक्ति सहित निर्णय गरियो।

२. विषय नं. २ मा छलफल गर्दा विद्यालयको [illegible] सम्बन्धमा [illegible] वडा नं. ८ को कार्यालयमा निवेदन दिई चारकिल्ला प्रति पेश गर्ने निर्णय गरियो।

३. विषय नं. ३ मा छलफल गर्दा विद्यालय भवन निर्माणबारे निर्णय [illegible] मिसिल [illegible] आदि अवलोकित गर्दा [illegible] प्रमाण रहेको र सो सामग्रीको [illegible] प्रमुखलाई [illegible] राखि [illegible] गरिने समेत निर्णय गरियो।

४. विषय नं. ४ मा छलफल गर्दा [illegible] TLC [illegible] नक्सा [illegible] निर्णय गरियो।

५. विषय नं. ५ मा छलफल गर्दा हाल निर्माण हुने विद्यालय भवनको [illegible] प्रमाण रहेको र [illegible] सबै [illegible] र [illegible] काम समेत [illegible] [illegible] आफैले [illegible] बाँकी [illegible] आफ [illegible] र [illegible] समेत [illegible] [illegible] रहेको व्यहोरा जानकारी सहित निर्णय गरियो।

६. विषय नं. ६ मा छलफल गर्दा विद्यालयको [illegible] निर्माणको लागि [illegible] प्रमाण रहेको निर्माण सामग्री राख्न [illegible] रहेको व्यहोरा जानकारी सहित निर्णय गरियो।

७. विषय नं. ७ मा छलफल गर्दा भवन निर्माणको समयमा कामदारहरूलाई राख्न [illegible] प्रमाण रहेको [illegible] उपलब्ध गर्ने [illegible] समेत निर्णय गरियो।

[illegible]

८. विषय नं.८ मा छलफल गर्दा यस विद्यालयको भवन निर्माण हुने भनिएको जग्गा एकिकृत अव्यवस्थित रहेकोले कुन पेशि हामीसँग भएमा र्थाक क्षेत्र तथा कुन मध्ये भएमा नगर अधिकारी सहित निर्णय गरिएमा।

९. विषय नं ९ मा छलफल गर्दा यस विद्यालयको भवन निर्माण हुने भनिएको जग्गामा एकिकृत अव्यवस्थित रहेकोले कुनै प्रक्रियाले अघाडि बढ्ने र हाल समेत कुनै अघर हुन नसकेको भएमा नगर अधिकारी सहित निर्णय गरिएमा।

१०. विषय नं.१०. मा छलफल गर्दा यस विद्यालयको भवन निर्माण हुने भनिएको जग्गा एकिकृत क्षेत्र अन्तर्गत पर्ने हुँदा कुन प्रक्रिया कुनै भएमा हाल सम्म कुनै अघर हुन नसकेको भएमा नगर अधिकारी सहित निर्णय गरिएमा।

११. प्रस्तावित विद्यालय निर्माणस्थल अव्यवस्थित रहेकोले सर्वसम्मत विषयहरु छलफल समेत निर्णय गरिएमा।

१२. विविध अन्तर्गत विद्यालयको नया भवन निर्माणसँगको पेश भएको प्रस्ताव राष्ट्रिय पुनर्निर्माण प्राधिकरण केन्द्रिय आयोजना कार्यान्वयन एकाई (डिपिए) बुटवल पठाएको प्रस्तावमा आधारित मनसायको विद्यालयको आकडा संकलन गरि पठाउने सम्बन्धमा पुरा प्राप्त भएपछि एक सम्बन्धमा DRSP कार्यक्रम अन्तर्गत रिडा फेडरल पुल निर्माणको लागि राष्ट्रिय पुल निर्माण प्राधिकरण र स्थानीय विकास तालिम केन्द्र प्रस्ताव पेश गर्ने आवश्यक कागजातहरु सहित श्री जिल्ला आयोजना कार्यान्वयन इकाई (डिपिए) कार्यालय नवलपुरमा निवेदन दिने निर्णय गरिएमा।

F. Student Number

"गणेश सदैव सरसैव विद्या"

गणेश माध्यमिक विद्यालय

GANESH SECONDARY SCHOOL

स्थापित : २०४२

मध्यवर्ती, बुढानिलकण्ठ नगरपालिका-८, भक्तपुर

E-mail: ganeshnarabun42@yahoo.com

G. Teacher's details

"जीवन तारि सरीय शिक्षा"

गणेश माध्यमिक विद्यालय

GANESH SECONDARY SCHOOL

स्थापना : २०४२

मतौडी, मुर्तिलाइक नगरपालिका-८, भक्तपुर

पत्र संख्या : २०८८/०९

चलानी नं. ३२

मिति २०८८/०९/०२

क्र.सं.	[illegible]	[illegible]					
		[illegible]					
		[illegible]	[illegible]	[illegible]	[illegible]	[illegible]	
		[illegible]	[illegible]	[illegible]	[illegible]	[illegible]	[illegible]
१	[illegible]	✓			✓		[illegible]
२	[illegible]	✓			✓		[illegible]
३	[illegible]		✓			✓	[illegible]
४	[illegible]		✓			✓	[illegible]
५	[illegible]		✓		✓		[illegible]
६	[illegible]		✓		✓		[illegible]
७	[illegible]		✓		✓		[illegible]
८	[illegible]	✓			✓		[illegible]
९	[illegible]	✓			✓		[illegible]
१०	[illegible]		✓			✓	[illegible]
११	[illegible]		✓			✓	[illegible]
१२	[illegible]	✓				✓	[illegible]
१३	[illegible]		✓		✓		[illegible]
१४	[illegible]	✓			✓		[illegible]
१५	[illegible]		✓		✓		[illegible]
१६	[illegible]		✓		✓		[illegible]
१७	[illegible]		✓			✓	[illegible]
१८	[illegible]		✓			✓	[illegible]
१९	[illegible]	✓			✓		[illegible]
२०	[illegible]	✓			✓		[illegible]
२१	[illegible]	✓			✓		[illegible]
२२	[illegible]	✓			✓		[illegible]
२३	[illegible]	✓			✓		[illegible]
२४	[illegible]		✓		✓		[illegible]
२५	[illegible]		✓			✓	[illegible]
२६	[illegible]		✓			✓	[illegible]
२७	[illegible]	✓			✓		[illegible]
२८	[illegible]	✓			✓		[illegible]
२९	[illegible]	✓			✓		[illegible]
३०	[illegible]	✓			✓		[illegible]
३१	[illegible]	✓				✓	[illegible]
३२	[illegible]	✓			✓		[illegible]
३३	[illegible]	✓		✓			[illegible]
३४	[illegible]	✓			✓		[illegible]
३५	[illegible]	✓			✓		[illegible]
३६	[illegible]		✓		✓		[illegible]
३७	[illegible]		✓				[illegible]

E-mail: ganeshhanabun42@yahoo.com

"सबैका लागि स्तरीय शिक्षा"

गणेश माध्यमिक विद्यालय
GANESH SECONDARY SCHOOL

स्थापित : २०४२

ननाबुँ, सूर्यविनायक नगरपालिका-८, भक्तपुर

पत्र संख्या :

चलानी नं.

मिति :.....

विद्यालयमा कार्यरत शिक्षक/शिक्षिका र प्रशासन कर्मचारी संख्यात्मक विवरण

जम्मा शिक्षिका संख्या	जम्मा शिक्षक संख्या	प्रशासन र अन्य कर्मचारी जम्मा महिला संख्या	प्रशासन र अन्य कर्मचारी जम्मा पुरुष संख्या	जम्मा महिला संख्या	जम्मा पुरुष संख्या	कुल संख्या
११	१२	४	१	१४	१३	२७

सुनिता लम्बु
प्रधानाध्यापक

E-mail: ganeshnanabun42@yahoo.com

H. Community Demographic status

"सबैका लागि स्तरीय शिक्षा"

गणेश माध्यमिक विद्यालय

GANESH SECONDARY SCHOOL

स्थापना : २०४२

मनाबु, सुर्योविनायक नगरपालिका-८, भक्तपुर

पत्र संख्या : २०७८/०८

चलानी नं. २३

मिति : २०७८/०८/२८

पोखरी टुकुचा नं.

जिल्ला समन्वय कार्यान्वयन इकाई भक्तपुर

भक्तपुर

विषय : समुदायको सामाजिक सम्पन्नताको विवरण पठाई ।

उपरोक्त सम्बन्धमा यस विद्यालयको समुदायको सामाजिक सम्पन्नताको तपशिल बमोजिम रहेको व्यहोरा अनुरोध गरिन्छ ।

क्र.सं.	विद्यालयसँग नजिक पर्ने समुदाय गाउँ टोलको नामावली	गा.वा.न.पा.	वडा नं.	समुदाय गाउँ टोलमा रहेका जनधुरी संख्या जनजाती	विद्यालय सम्मको दुरी	बसोबास गर्ने मुख्य जाती समुदाय दलित,जनजाती,अन्य खुलाउने ।
१	भिजन टोल	सूर्यवि	८	दलित -१२ जनजाती-२ अन्य -१५	१५० मिटर	किसान जाती
२	तौदोल	सूर्यवि	८	दलित -१० जनजाती-५५ अन्य -६०	२५०-४००मि	जाती,विहुन, दलित
३	मध्यपुरनेवार टोल	सूर्यवि	९	दलित- ४ जनजाती-४६ अन्य -१८	३००-४००मि	नेवार
४	बिजिया छत्रपुरु	सूर्यवि	८	दलित- ३ जनजाती-४० अन्य -१०	६००-१०००मि	नेवार
५	भटेगाउँ	सूर्यवि	८	दलित - जनजाती-३० अन्य -	४००-१०००मि	तामाङ
६	जगती भाटेबहर अलिको माथि	सूर्यवि	८-९	दलित- १४ जनजाती-४५ अन्य -३०	३००-११००मि	नेवार,जेठी, बाहुन,तामाङ

सुनिता बस्नेत

प्रधानाध्यापक

E-mail: ganeshmanabun42@yahoo.com

I. Existing Site Plan

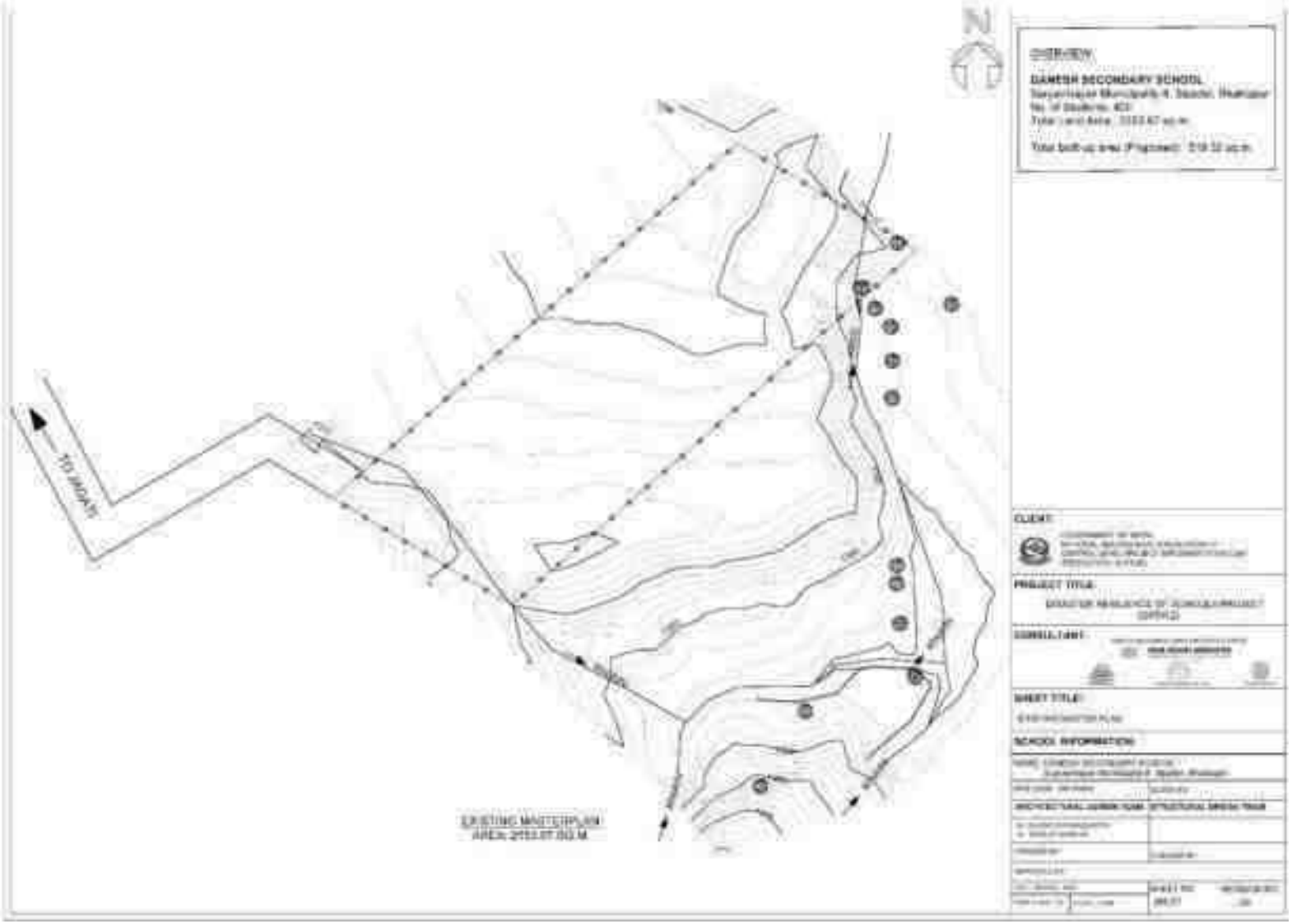

J. Proposed Master Plan

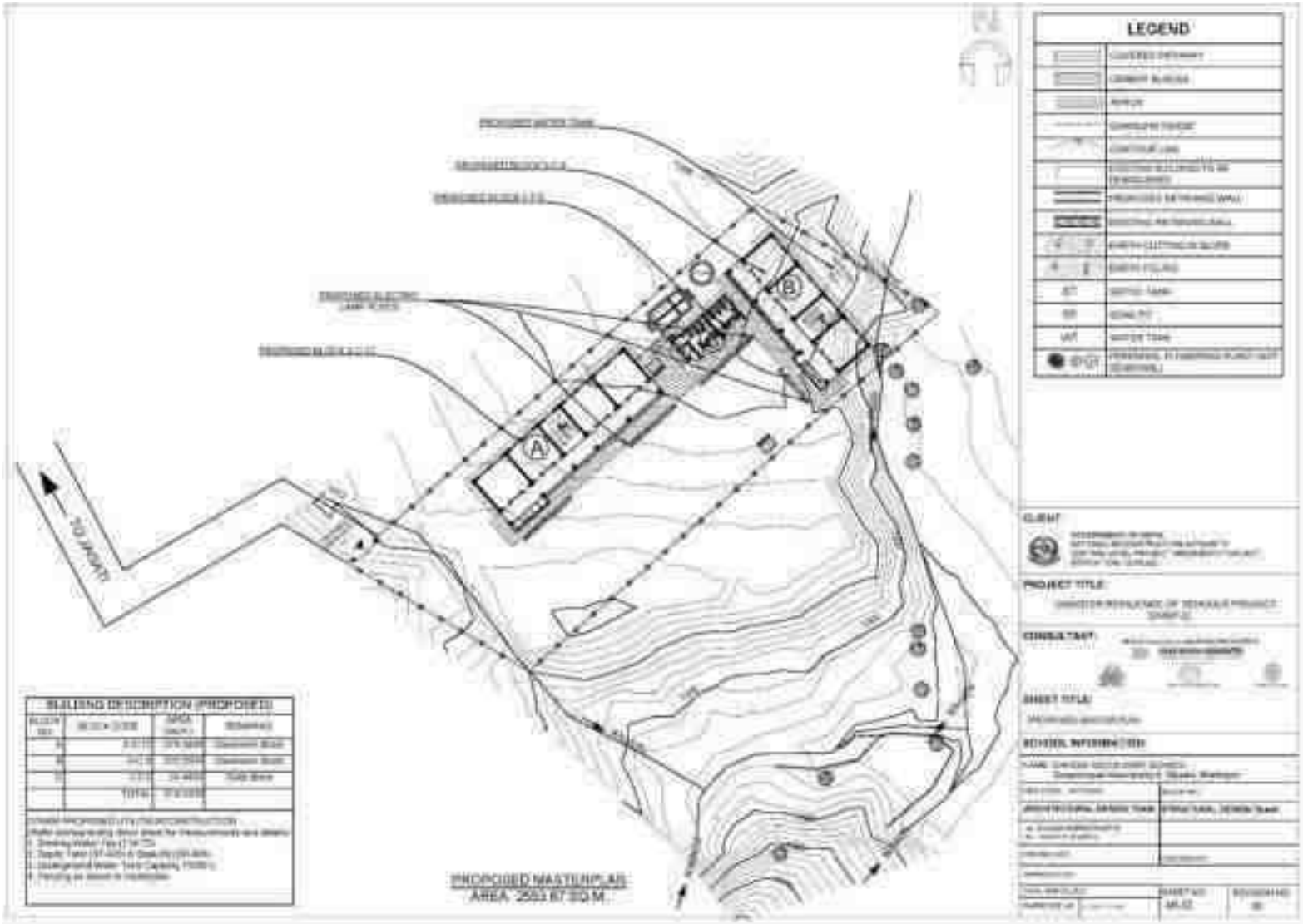

K. **Existing and proposed master plan of existing school location**

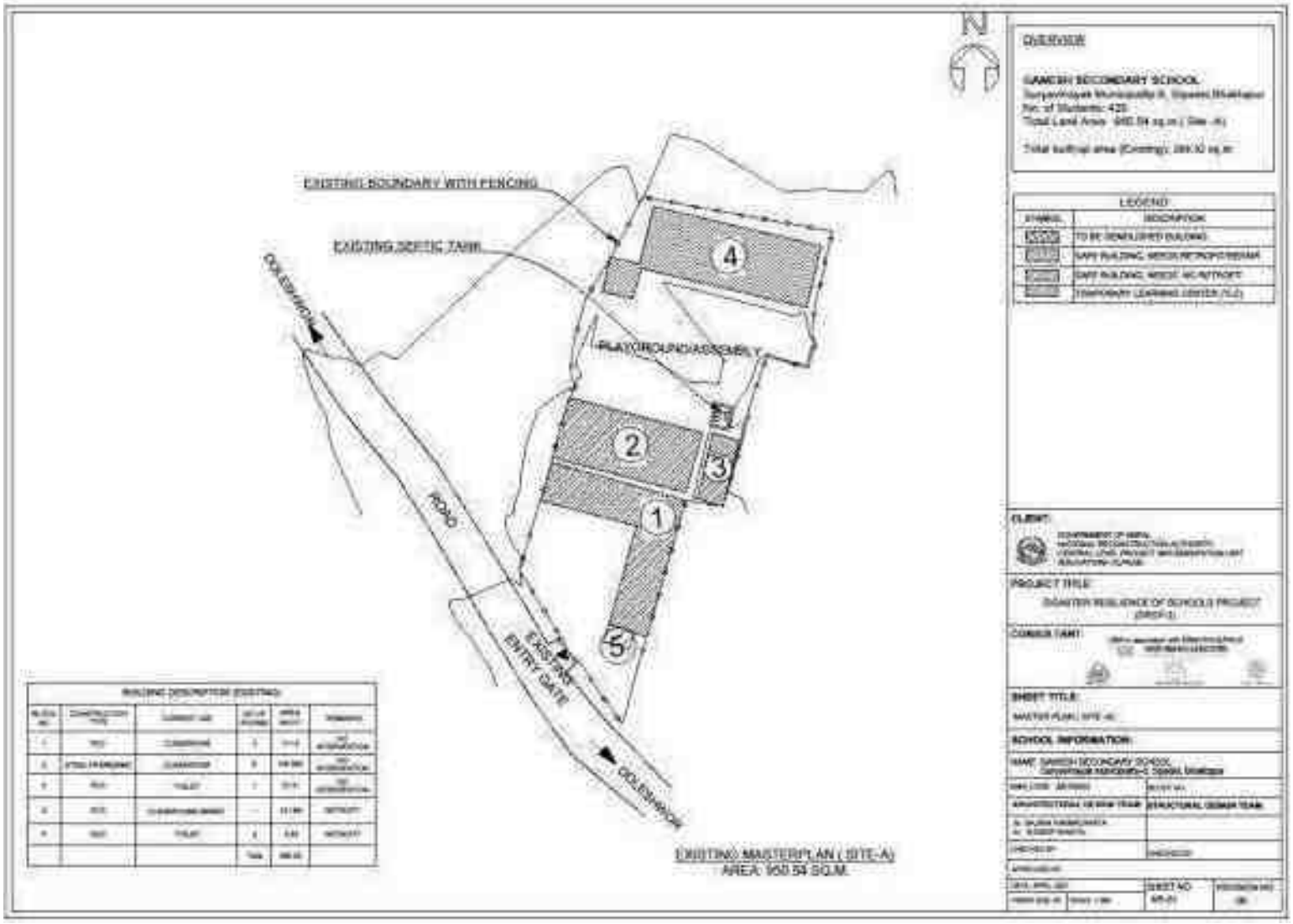

Annex 19: Minutes of consultation meetings

Disaster Resilience of Schools Project (DRSP)

Consultation Meeting with school under Recon 3

School Name and Address:- Shree Jhor Mahunta Ma. Vi. Tokha 1, Ktm.

EMIS No :- 270260003

Date:- 2077/9/20

Meeting Agenda: -

1. Dissemination of project information to school.
2. Discussion upon landownership issue.
3. Observation of existing socio-economic, cultural and environmental aspects.
4. Verification of proposed construction site.
5. Discussion upon school construction and its work modality.
6. Collection of feedback and suggestion from school.

Participants

S.N.	Name	Designation	Address	Contact Number	Signature
1.	Dil Bd Tamang	Chairman	Tokha-1	9841398824	
2.	Hari Krishna Dhital	Headmaster	Tokha-1	9841398233	
3.	Dhurba Bd. Dulal	Teacher	Tokha-1	9841363412	
4.	Ramesh Adhikari	A. Headmaster	Tokha-1	9849367763	
5.	Prakash Nikhu Tiwari	Teacher	Tokha-1	9841121595	
6.	Balkrishna Lamichhane	Teacher	Tokha-1	9849407979	
7.	Sita Dulal	Teacher	Tokha-1	9849258485	
8.	Sumitra Bhujel	Teacher	Tokha-1	9842586306	
9.	Bimala Sapkota	Teacher	Tarkeshwor	9841392758	
10.	Usha Tamang	Teacher	Tokha-1	9818562834	
11.	Pramod Panta	"		9841361541	

Minutes Meeting of Schools Project (DRSP)

Consultation Meeting with School Level Parents 2

School Name and Address:-

EMIS No :-

Date:-

Meeting Agenda :-

1. Dissemination of project information to parents
2. Discussion upon landowner(s) issue
3. Observation of existing socio-economic, cultural and environmental aspects
4. Verification of proposed construction site
5. Discussion some school construction and its work modality
6. Collection of feedback and suggestion from school

Participants

S.N.	Name	Designation	Address	Contact Number	Signature
1.	Shanti Tamang	Teacher	Tarkeshwor-1	9849448572	
2.	Bhakta Bdal	Teacher	Tokha	9841419772	
3.	Prabhu Ram Phuyal	Teacher	Tarkeshwor-2	9841026726	
4.	Pramila Parajuli	Teacher	Gajur-2, Dhading	9842951735	
5.	Babita Kumari Shahi	Teacher	Tokha	9843308873	
6.	Bhola Dulal	Teacher	Tokha-4	9860923493	
7.	Bibek Bardhan	Architect	Bhaktapur	9841147089	
8.	Rikesh Chitrakar	Safeguard Expert	DRSP	9801877684	
9.	Prakash Pandey	CRSI Expert	"	9801877681	
10.	Nabina Tiwari	ESM, KTM	"	9801661179	
11.					

Disaster Resilience of Schools Project (DRSP)

Consultation Meeting with school under Recon 3

School Name and Address:- Saraswati Secondary School

EMIS No :- 270500001

Date:- 4 Jan, 2021

Meeting Agenda: -

1. Dissemination of project information to school.
2. Discussion upon landownership issue.
3. Observation of existing socio-economic, cultural and environmental aspects.
4. Verification of proposed construction site.
5. Discussion upon school construction and its work modality.
6. Collection of feedback and suggestion from school.

Participants

S.N.	Name	Designation	Address	Contact Number	Signature
1.	Arjun Shrestha	Principal	Totha-3	9841401385	
2.	Dev Raj Simkhada	Teacher	"	9860054052	
3.	Rikesh chitrakar	Safeguard Expert	DRSP	9801877684	
4.	Prakash Pandey	GESI Expert	DRSP	9805877631	
5.	Nabina Tiwari	ESM, Kim	DRSP	9801860174	
6.	Bibek Gautam	Architect	DRSP	9843143489	
7.					
8.					
9.					
10.					
11.					

L.

Disaster Resilience of Schools Project (DRSP)

Consultation Meeting with school under Recon 3

School Name and Address:- Shree Purano Gunheshwari Secondary School
Tankeshwar - 04, Dhulikhel
EMIS No:- 27021009 Date:- 31 Dec 2021

Meeting Agenda: -

1. Dissemination of project information to school.
2. Discussion upon landownership issue.
3. Observation of existing socio-economic, cultural and environmental aspects.
4. Verification of proposed construction site.
5. Discussion upon school construction and its work modality.
6. Collection of feedback and suggestion from school.

Participants

S.N.	Name	Designation	Address	Contact Number	Signature
1.	Hom Nath Aryal	Head Teacher	Gunmandu M-16 Kavre	9851192511	
2.	Ramesh Kumar Nepal	Accountant	Tankeshwar M-5	9841623052	
3.	Prakash Pandey	GESZ Expert	DSC-DRSP	9841556820	
4.	Nistha Tiwari	KSN DRSP	"	9801860934	
5.	Sujan Kunwar	JRS Mobilizer	"	9849391779	
6.					
7.					
8.					
9.					
10.					
11.					

Disaster Resilience of Schools Project (DRSP)

Consultation Meeting with school under Pacon 3

School Name and Address:- Dhumra baraha Secondary School

EMIS No:- 270320264 Date: 04/7/2019

Meeting Agenda:-

1. Dissemination of project information to school.
2. Discussion upon landownership issue.
3. Observation of existing socio-economic, cultural and environmental aspects.
4. Verification of proposed construction site.
5. Discussion upon school construction and its work modality.
6. Collection of feedback and suggestion from school.

Participants

S.N.	Name	Designation	Address	Contact Number	Signature
1.	Sujato Rajbanshi	HM	Dhumbaraha	9841358461	[illegible]
2.	Manju Tiwari	teacher	"	9849338434	[illegible]
3.	Ajito Ghimire	teacher	"	9849602940	[illegible]
4.	Baijayanti Shrestha	Nirm.M	"	9841439860	[illegible]
5.	Ritesh Chitrakar	E.E	DRSP-PSC	9801877684	[illegible]
6.	Nabina Tiwari	ESM	DRSP - DSC	9801860079	[illegible]
7.	Dhiya Acharya	Architect	DRSP - DSC	9851244226	[illegible]
8.	Prakash Panday	GESF Focal	DRSP-DSC	9801877681	[illegible]
9.					
10.					
11.					

Disaster Resilience of Schools Project (DRSP)

Consultation Meeting with school under Recon 3

School Name and Address:- VIJAYA MEMORIAL SECONDARY SCHOOL

EMIS No:- 27021010102 Date:- 30 Poush 07

Meeting Agenda:-

1. Dissemination of project information to school.
2. Discussion upon landownership issue.
3. Observation of existing socio-economic, cultural and environmental aspects.
4. Verification of proposed construction site.
5. Discussion upon school construction and its work modality.
6. Collection of feedback and suggestion from school.

Participants

S.N.	Name	Designation	Address	Contact Number	Signature
1.	Dilli pd. Sharma	Head Teacher	Kyhu - 29	9851190494	
2.	Tapendra Acharya	Ass. H. Teacher	"	9841354687	
3.	Mrs. Tara Pahari	" "	"	9841465185	
4.	Nabin Gajurel	Teacher	"	9851197456	
5.	Rudra Kmr. Shrestha	Accountant	"	9849260150	
6.	Rikesh Chalantar	Safeguard Expert	DRSP	9801877284	Rikesh
7.	Rakesh Pandey	GESI Expert	"		
8.	Dibya Acharya	Architect	"	9851204226	
9.	Nabina Tiwari	FCM, Kem.	"		
10.					
11.					

मिति २०७६ साल माघ ०२ गते बुधवार
बिहीबार श्री बाल प्रकाश माध्यमिक विद्यालयको
विद्यालय व्यवस्थापन समितिको अध्यक्ष श्री जय बहादुर लामाको
अध्यक्षतामा देहाय बमोजिमको सदस्य र मतानुसार
हाजिरी आयोजना देहाय बमोजिमको निर्णय कार्यान्वयन
गरी देहाय बमोजिमका निर्णय गरिएको ।

उपस्थिति

			हस्ताक्षर
१	अध्यक्ष	श्री जय बहादुर लामा	
२	सदस्य	श्री मनुजन्द अधिकारी	
३	"	श्री नेगार लामा	
४	"	श्री पुनका लामा	
५	"	श्री उमा कुवाल	
६	"	श्री रुन बहादुर लामा	
७	"	श्री लालबिर लामा	
८	"	श्री लालकुमार तामाङ	
९	सदस्य सचिव	श्री अनोज कुवाल	
१०	लगा. प्रमुख	श्री कृष्णहरि थापा	
११	वि. व्य. वि. अधि.	अर्जुन शाक्यपति	
१२	पुल्किन	कोइराला	
१३	नविना	तिवारी (शिक्षक प्रतिनिधि)	
१४	सुदिप	लामा	
१५	पूर्व अध्यक्ष	श्री उमर लामा	

छलफलका विषयहरु :

१. आर्थिक वर्षको बजेट विनियोजन सम्बन्धमा
२. भवन निर्माण सम्बन्धमा
३. नक्सा पास सम्बन्धमा
४. प्राविधिकलाई सहयोग गर्ने सम्बन्धमा
५. विविध

निर्णय :

नया भवन निर्माणका लागि आर्थिक वर्षको बजेट
भवनको प्राविधिकको व्यवस्थाका लागि जिम थापु र्सिल

भवन [illegible] निर्णय गरियो ।

निर्णय २

भवन निर्माणको [illegible] [illegible] [illegible] [illegible] [illegible] [illegible] विद्यालय [illegible] [illegible] [illegible] [illegible] [illegible] [illegible] गरिने निर्णय गरियो ।

निर्णय ३

भवन निर्माण स्थलको आवश्यक [illegible] [illegible] [illegible] दिन भित्र [illegible] अवलोकन [illegible] गरि सक्ने निर्णय गरियो ।

निर्णय ४

भवन निर्माणको [illegible] आर्थिक [illegible] सहयोग गर्ने निर्णय गरियो ।

निर्णय ५

भवन निर्माण स्थलको [illegible] [illegible] [illegible] विद्यालयको [illegible] [illegible] [illegible] [illegible] कि.नं. ३१५ को [illegible] [illegible] प्रतिबद्धताका लागि [illegible] अनुरोध गरिने निर्णय गरियो ।

Disaster Resilience of Schools Project (DRSP)

Consultation Meeting with school under Recon 3

School Name and Address:- Shree Mahendra Gram Secondary School Tikathali, Mahalaxmi Municipality-5, Lalitpur

EMIS No:- 25042000 7

Date:- 1 Jan 2023

Meeting Agenda: -

1. Dissemination of project information to school.
2. Discussion upon landownership issue.
3. Observation of existing socio-economic, cultural and environmental aspects.
4. Verification of proposed construction site.
5. Discussion upon school construction and its work modality.
6. Collection of feedback and suggestion from school.

Participants

S.N.	Name	Designation	Address	Contact Number	Signature
1.	Bharat Bahadur Khanal	Principal	Tikathali	9851181999	
2.	Kumar Khatri	Teacher	Tikathali	9841209881	
3.	Ram Bahadur Budhathoki	SMC Member	Tikathali	9843415842	
4.	Gopal P. Rayami	Social worker	Tikathali	9849517653	
5.	Raj Prasad Gautam	Social worker	Tikathali	9860566071	
6.	Ramesh Prasad Dhungana	Teacher	Tikathali	9860104808	
7.	Hom Nath Bastola	Teacher	Tikathali	9843644102	
8.	Tilak Ram Suykeya	Social worker	Tikathali	9866416265	
9.	Rikesh Chitrakar	Safeguard Expert	DRCP	9801277648	
10.	Nabina Tiwari	ESM, Ktm	"	9801820719	
11.	Nabina Karki	ESM, Bkt	"	9801861059	

Disaster Resilience of Schools Project (DRSP)

Consultation Meeting with school under Recon 3

School Name and Address:- Shree Nanesingh Dhaima Secondary School
EMIS No:- 270300064 Tarkeshwor Municipality-10 Date:- 31 Dec 2020

Meeting Agenda:-

1. Dissemination of project information to school.
2. Discussion upon landownership issue.
3. Observation of existing socio-economic, cultural and environmental aspects.
4. Verification of proposed construction site.
5. Discussion upon school construction and its work modality.
6. Collection of feedback and suggestion from school.

Participants

S.N.	Name	Designation	Address	Contact Number	Signature
1.	Rupa Sharma	Secretary	Tarkeshwor 10	9841450874	
2.	Mukeshwor Bhaveshi	V.P.	Tarkeshwor 10	9668875445	
3.	Bharat Tiwari	Teacher	"	9841377379	
4.	Subhadra Lamichhane	Teacher	"	9841786232	
5.	Kedar prasad Gajurel	V.P	"	9843250139	
6.	Ramantha Pandey	GESS Consult		9841550813	
7.	Nisha Tiwari	ESM, DRSP	-	9801860774	
8.	Sujana Karmacharya	Architect DRSP	"	9841237778	
9.					
10.					
11.					

Disaster Resilience of Schools Project (DRSP)

Consultation Meeting with school under Recon 3

School Name and Address: - Gadesh Secondary School

Date: Jan 29th 2022

EMIS No :- 26[illegible]

Meeting Agenda: -

1. Dissemination of project information to school.
2. Discussion upon landownership issue.
3. Observation of existing socio-economic, cultural and environmental aspects.
4. Verification of proposed construction site.
5. Discussion upon school construction and its work modality.
6. Collection of feedback and suggestion from school.

Participants

S.N.	Name	Designation	Address	Contact Number	Signature
1.	Suvadra Laghu	Principal	Sindhuli - S.Rinapu BSC	[illegible]	
2.	Ajay Kr. Shah	Engineer	DLPIU(Eng)	9854041456	
3.	Sandeep Shakya	Architect	DRSP-DSC	9851115253	
4.	Rikesh Chitrakar	ESE	DRSP-DSC	9850187654	
5.	Bhupendra Aryal	SSE	DRSP-DSC	9801877685	
6.	Rabindra K. Thapa	Teacher	Ganesh S.S.	9841969305	
7.	Nina Karki Chautari	ESM	Bhaktapur	9816660 58	
8.					
9.					
10.					
11.					

Suvadra Laghu
Principal

Disaster Resilience of Schools Project (DRSP)

Consultation Meeting with school under Recon 3

School Name and Address:- Bal Bikas Secondary School

EMIS No :- 270010009

Date:- 2077/10/1

Meeting Agenda:-

1. Dissemination of project information to school.
2. Discussion upon landownership issue.
3. Observation of existing socio-economic, cultural and environmental aspects.
4. Verification of proposed construction site.
5. Discussion upon school construction and its work modality.
6. Collection of feedback and suggestion from school.

Participants

S.N.	Name	Designation	Address	Contact Number	Signature
1.	Rukmi Maya Khaka	Teacher/RP	Kangrani, Kanchari	9841770345	
2.	Kaji Shrestha	Parent	"	9851019722	
3.	Lekha Pd Khanal	Teacher/Operation Manager		9840718691	
4.	Manpreet Anjal	Social Development Expert	DRSP-DSC	9851039940	
5.	Rikesh Chitrakar	Safeguard Expert	DRSP - DSC	9801877689	
6.	Sudeep Chaulagai	Architect	DRSP- DSC		
7.	Nabina Tuwain	Environment Safeguard	DRSP- DSC	9801860079	
8.					
9.					
10.					
11.					

Disaster Resilience of Schools Project (DRSP)

Consultation Meeting with school under Recon 3

School Name and Address: - Shree Siddhi Ganesh [illegible] School

Date:- 20/11/2021

EMIS No :- 270190006

Meeting Agenda: -

1. Dissemination of project information to school.
2. Discussion upon landownership issue.
3. Observation of existing socio-economic, cultural and environmental aspects.
4. Verification of proposed construction site.
5. Discussion upon school construction and its work modality.
6. Collection of feedback and suggestion from school.

Participants

S.N.	Name	Designation	Address	Contact Number	Signature
1.	Raj Kumar Thapa	Chair Person SMC	[illegible]	[illegible]	[illegible]
2.	Buddhi Bikram Shrestha	Head Teacher	[illegible]	[illegible]	[illegible]
3.	Sudeep Shakya	Architect	DSC		[illegible]
4.	Bhupendra Acharya	Social Development Expert	DSC	9851039940	[illegible]
5.	Rajesh Chitrakar	ESE	DRSP DSC	9801877684	[illegible]
6.	Nabina Tiwari	PSM	DRSP - DSC	[illegible]	[illegible]
7.					
8.					
9.					
10.					
11.					