

Social Safeguards Due Diligence Report

Project Number: 51190-001

February 2020

Nepal: Disaster Resilience of Schools Project

Construction of Schools in Kathmandu and Bhaktapur Districts (Reconstruction Phase II)

Prepared by Central Level Project Implementation Unit (Education) of National Reconstruction Authority for the Asian Development Bank.

This Social Safeguards Due Diligence Report is a document of the borrower. The views expressed herein do not necessarily represent those of ADB's Board of Directors, Management, or staff, and may be preliminary in nature.

In preparing any country program or strategy, financing any project, or by making any designation of or reference to a particular territory or geographic area in this document, the Asian Development Bank does not intend to make any judgments as to the legal or other status of any territory or area.

TABLE OF CONTENTS

I. INTRODUCTION.....	1
II. APPROACH AND METHODOLOGY IN DUE DILIGENCE.....	2
III. SCOPE OF LIKELY IMPACTS OF THE PROJECTS	3
A. INVOLUNTARY RESETTLEMENT.....	3
B. INDIGENOUS PEOPLES	4
IV. CONSULTATIONS	4
V. CONCLUSION AND RECOMMENDATIONS	4

LIST OF ANNEX

Annex 1: List of School Selected for First Batch (Recon 2) under DRSP & their Land Ownership Status	6
Annex 2: Involuntary resettlement impact screening checklist of sample Schools	11
Annex 3: IP impact screening checklist of sample Schools (subprojects)	12
Annex 4: Bal Bodh SS, Kathmandu	13
Annex 5: Jalupa SS, Kathmandu	19
Annex 6: Jana Prabhat SS, Kathmandu	30
Annex 7: Janauddhar SS, Kathmandu	40
Annex 8: Kendriya Bahira SS, Kathmandu	46
Annex 9: Nabin Gram ShikshaMandir SS, Kathmandu	54
Annex 10: Pashupati Mitra SS, Kathmandu	60
Annex 11: Shanti Sikshya SS, Kathmandu	67
Annex 12: Ugratara SS, Kathmandu	73
Annex 13: Adarsha Ajadh SS, Bhaktapur	79
Annex 14: Bageshswori SS, Bhaktapur	87
Annex 15: Bal Premi SS, Bhaktapur	99
Annex 16: Changu Narayan SS, Bhaktapur	104
Annex 17: Chuna Devi SS, Bhaktapur	111
Annex 18: Krishna SS, Bhaktapur	117
Annex 19: Shanti Niketan SS, Bhaktapur	124

CURRENCY EQUIVALENTS

(As of December 2019)

Currency Unit -Nepalese Rupee (NRs)

NRs 1.00 =	\$ 0.008742782005
\$ 1.00 =	NRs 114.38

WEIGHTS AND MEASURES

Kilometer - km

Note

In this report, "\$" refers to US dollars unless otherwise stated

Abbreviations

ADB	Asian Development Bank
CLPIU	Central Level Project Implementation Unit
CSA	Concerned Sector Agency
CSSF	Comprehensive School Safety Framework
DDR	Due Diligence Report
DLPIU	District Level Project Implementation Unit
DOE	Department of Education
DRM	Disaster Risk Management
DRSP	Disaster Resilience of Schools Project
DSC	Design and Supervision Consultants
EEAP	Earthquake Emergency Assistance Project
EMIS	Education Management Information System
GoN	Government of Nepal
GRC	Grievance Redress Committee
GRM	Grievance Redress Mechanism
IA	Implementing Agency
IFB	Invitation for Bid
LG	Local Government
LOC	Land Ownership Certificate
MOE	Ministry of Education
NGO	Nongovernmental Organization
NRA	National Reconstruction Authority
O&M	Operation and Maintenance
PPTA	Project Preparation Technical Assistance
PMU	Project Management Unit
RECON	Reconstruction
RF	Resettlement Framework
SPS	Safeguards Policy Statement 2009
SMC	School Management Committee
ToR	Terms of Reference
TLC	Temporary Learning Center

I. INTRODUCTION

1. The proposed project will improve disaster resilience of school infrastructure and communities in 3 provinces of Nepal. The project will support school infrastructure investments, disaster risk management and institutional strengthening. More specifically, it will upgrade 174 distinct schools through either reconstructing or retrofitting their damaged buildings. 154 will be secondary education schools (74 up to grade 10 and 80 up to grade 12) and 20 feeder basic education schools (up to grade 8). 70% of them will be in rural areas and 30% in urban areas and collectively they will provide a safe learning environment to 64,300 students of which 33,600 will be girls.

2. These schools have been selected based on the total enrollment, the scale of the physical damages incurred, and the proportion of girls and underprivileged students. They are located in 14 districts affected by the earthquake. The investment works will also include the provision of laboratories, information communication and technology, library, gender segregated toilets, and amenities designed to mitigate other potential weather-related disaster and ensure a safe learning environment. Along with the infrastructure investments, the project will train the school management and communities to increase awareness and reduce exposure and vulnerability to natural disaster.

3. DRSP project is aligned with the objective of GoN's School Sector Development Plan (2017-2022) for disaster risk reduction and safer school and primarily involves the reconstruction and rehabilitation of earthquake damaged school buildings.

4. The project (DRSP) is aligned with the following impact: Disaster risk management for human resources enhanced. The expected project outcome is: disaster resilience of schools and communities increased and learning environment improved. The three expected project outputs are: (i) heavily damaged schools reconstructed and improved; (ii) unsafe schools retrofitted and disaster risks reduced; and (iii) institutional capacity for management and disaster resilience strengthened.

5. This due diligence report (DDR) has been prepared covering 16 schools of Kathmandu (9) and Bhaktapur (7) districts proposed to be considered for second batch financing to assess the likely social impacts of the subprojects as per the applicable government policies/procedures and ADB Safeguard Policies as observed during the review of master plans and individual DDRs of school, interaction with SMC members as well as the information received from CLPIU and DLPIU.

List of Schools of Kathmandu and Bhaktapur District

SN	EMIS	School Name	District	Address
1	270070005	Balbodh SS	Kathmandu	Nagarjun Municipality-08, Bhimdhunga
2	270220003	Jalupa SS	Kathmandu	Tokha Municipality-08, Baniyatar
3	270310366	Jana Prabhat SS	Kathmandu	Kathmandu Metropolitan City-13, Kalimati
4	270130002	Janauddhar SS	Kathmandu	Budhanilkantha Municipality-13, Gamcha
5	270310173	Kendriya Bahira SS	Kathmandu	Kathmandu Metropolitan City-01, Naxal
6	270410005	Nabin Gram Shiksha Mandir SS	Kathmandu	Shankarapur Municipality-01, Nanglabhare
7	270310558	Pashupati Mitra SS	Kathmandu	Kathmandu Metropolitan City-07, Chabahil
8	270310774	Shanti Sikshya SS	Kathmandu	Kathmandu Metropolitan City-17, Thahiti
9	270030001	Ugratara SS	Kathmandu	Shankharapur Municipality-12, Ghumarchowk
10	260030018	Adarsha Ajadh SS	Bhaktapur	Bhaktapur Municipality-05, Bhimesthan
11	260030069	Bageshwori SS	Bhaktapur	Bhaktapur Municipality-08, Chymansingh

SN	EMIS	School Name	District	Address
12	260120042	Bal Premi SS	Bhaktapur	Madhyapur Thimi Municipality-04, Sungatole
13	26080011	Changu Narayan SS	Bhaktapur	Bhaktapur Municipality-05, Duwakot
14	260080011	Chuna Devi SS	Bhaktapur	Changunarayan Municipality-06, Nagarkot
15	260010001	Krishna SS	Bhaktapur	Changunarayan Municipality-05, Kharipati
16	260150008	Shanti Niketan SS	Bhaktapur	Suryabinayak Municipality-08, Sipadol

6. The main objective of the DDR is to assess the land availability, ownership status of the schools selected for second batch reconstruction of buildings and assess likely social impacts due to implementation of the proposed reconstruction activities with respect to land acquisition, compensation and involuntary resettlement, common properties (if any) and in terms of displacement, loss of incomes, and restriction on access to private properties and common community resources.

II. APPROACH AND METHODOLOGY IN DUE DILIGENCE

7. As part of the due diligence, a desk review of the project concept notes, project DDR, design, drawings were carried out. ADB's safeguard policy requirements and government of Nepal's legal framework in relation to social safeguards were reviewed thoroughly for identifying gap between ADB policy and GoN legal framework. Consultations were held with central level stakeholders (informal meetings with CLPIU and ADB). Likewise, respective RE and SMs conducted discussions with DLPIU and SMC members during revision of individual DDRs (Recon 2). Consultation meetings were organized by EEAP design team with all 16 schools during master plan design and DDR preparation phase. The details of the participants in the discussion have been provided in Annex (meeting minutes Annex 4). Due diligence assessment of the likely involuntary resettlement and indigenous people impacts were carried out on the basis of desk review, information and documents provided by the central level project implementation unit (CLPIU) and district level project implementation unit (DLPIU) and interactions and discussions with school teachers, members of the school management committee (SMC), representatives of local governments, students, parents and local communities and other stakeholders while conducting site observation and verification by DSC team at field level. A construction master plan has been prepared for identified schools and total land requirements have been assessed following scope of the master plan.

8. All 16 schools selected for second batch of reconstruction in these district have been selected for due diligence of the involuntary resettlement and indigenous people impacts. Design of all the schools was completed and available. The DRSP team at both central and field level collected missing information from the field. Information thus collected have been analyzed and substantiated with the findings of desk reviews and interactions. Individual due diligence report was prepared by EEAP (Edu) team and the same was revised and updated by the DRSP/DSC based on which this consolidated DDR has been prepared. The key findings from the desk review have been further substantiated and verified by informal consultation with stakeholders and came to conclusion that all government schools more or less have similar types of land ownership pattern (either own land title or possession of occupancy right from local government. Also, establishment of schools through privately or publicly/community donated lands remains a historical legacy in Nepal but transfer of land ownership to school is still largely ignored) and face more or less similar types of issues. Thus, it is assumed that the findings of this due diligence assessment will be applicable for all schools under DRSP. A resettlement framework (RF) is in place to provide policy and procedural guidance to address issues related to lands and indigenous people. Any unanticipated impacts and issue will be documented during the implementation phase and mitigated based on provision made in the RF. The implementing agency (IA) and project

implementation authorities will finalize the entitlements in line with the GoN legal provisions and ADB's SPS, 2009.

III. SCOPE OF LIKELY IMPACTS OF THE PROJECTS

A. Involuntary Resettlement

9. The project is classified as 'B' for involuntary resettlement as no involuntary resettlement has been reported for the school studied for due diligence report (DDR) preparation. Consultation/discussions with CLPIU, DSC, DLPIU and district DSC team members and review of design of the school building indicate that the construction activity will be confined within the existing boundaries of the schools having their own titled lands or occupancy right issued by local government. The 2 out of 9 schools in Kathmandu district and 4 out of 7 schools in Bhaktapur district have own lands (with landownership certificate) required for reconstruction of school buildings.

10. In Kathmandu district 6 out of 9 schools and in Bhaktapur district 3 out of 7 schools have government land with user rights from the local government (scanned copies of land ownership certificates and sample evidence of occupancy rights have been attached in Annexure 4 to 20. The schools in Kathmandu district having government land with user rights from the local government are Balbodh SS (5087.4 sqm), Jana Prabhat SS (5424.87 sqm), Janauddhar SS (2639.073 sqm), Kendriya Bahira SS (3561.159 sqm), Nabin Gram Shiksha Mandir SS (10,174.8 sqm) and Ugratara SS (20,349.58 sqm). Likewise, the schools in Bhaktapur district having government land with user rights from the local government are Bal Premi SS (3338.59 sqm), Chuna Devi SS (5387.44 sqm) and Shanti Niketan SS (2289.31 sqm). In the case of Adarsh Ajadh SS in Bhaktapur, the school has been running in the existing premises for past 60 year on the Guthi (trust/traditional community-based organization) owned land – the tenant being the school itself, in arrangement with the Guthi.

11. Jalupa SS in Kathmandu district has 508.73sqm of land with ownership document and 1017.4 sqm of government land with user rights from the local government. The landownership certificate and evidence of user rights from local government are attached in the Annexures 4 to 20.

12. It is observed that for the second batch financing in the two districts there are no donated lands in the selected sites.

13. The construction activity will be limited within the existing boundaries of the schools and there is no need of new land acquisition as such there won't be physical as well as economic displacement for the schools and hence and no RP is required to be implemented in the subprojects.

14. During construction period, these schools may lack sufficient number of classrooms to run classes which may require schools to merge classes or conduct classes out in the open to accommodate students. To overcome this problem, the establishment of the Temporary Learning Centers (TLCs) has been envisaged within the school compound or in the vicinity of the area. Establishment of TLCs will help the students to continue their study and the schools will have enough time to plan and reconstruct the destroyed classrooms. SMC and local people will facilitate to get suitable site for TLC construction (if required) and a lease agreement (if applicable) will be made as per provision in resettlement framework.

15. Based on the analysis of pattern of land availability of the second batch schools and considering the historical practices of school establishment in Nepal, schools considered for funding by the project are unlikely to require additional land.

B. Indigenous Peoples

16. The project is classified as category 'C' for indigenous people as no impact on indigenous people have been reported for the school studied for due diligence report (DDR) preparation. The project is primarily designed to improve the physical infrastructure of the existing school buildings to reduce disaster risk including improved facilities (e.g. class rooms, library and laboratories). The land being used by the schools is exclusively for education purposes where the indigenous peoples have no collective attachments. The improved school facilities and disaster resilient school infrastructures built under the proposed project will be beneficial to the children of indigenous peoples who are among the students of the schools pursuing their basic and secondary education. Children of the indigenous peoples and non-indigenous peoples both follow the similar modes of educational system. Implementation of the project activities neither directly nor indirectly affects the dignity, human rights, livelihood systems, or culture of indigenous people. Hence, the safeguard requirements 3 will not be triggered. Thus, the project fits into category 'C' for indigenous peoples according to ADB's Safeguard Policy Statement (2009). The IP impacts screening form for the project is attached in Annex IP impact screening checklist).

IV. CONSULTATIONS

17. Consultation with stakeholders were held with various stakeholders during design and master plan preparation phase of the schools. Further clarifications, consultations and discussions were conducted with concerned school personnel/SMC members. Following are the key issues raised by the stakeholders and observed during consultation and site observation:

1. All the participants were highly positive toward the ADB funded DRSP and their expectation was that the project starts (building construction) as soon as possible.
2. All schools have lands sufficient for construction of school buildings with various land ownership pattern. Two schools of the total 9 schools in Kathmandu district and 4 of the total 7 schools in Bhaktapur district have own lands (with landownership certificate) required for reconstruction of school buildings. The land occupied by Balbodh SS, Jana Prabhat SS, Janauddhar SS, Kendriya Bahira SS, Nabin Gram SS and Ugratara SS in Kathmandu district and Bal Premi SS, Chuna Devi SS and Shanti Niketan SS in Bhaktapur district are public (government) land with the evidence of user rights from local government. Jalupa SS in Kathmandu district have land with both landownership certificate and government land with the evidence of user rights from local government.

V. CONCLUSION AND RECOMMENDATIONS

18. Based on the review of landownership documents, all the 16 school sites selected have sufficient land to reconstruct the schools. The involuntary resettlement impacts will not be applicable as there will be no involuntary resettlement under the project. All the construction works will be carried out on the existing lands owned or legally occupied by the schools. Consultation with officials of DLPIUs, SMCs, teachers and local communities confirmed that the proposed lands for school construction are legally owned or occupied by the schools for educational purposes only. There are no collective attachments of indigenous peoples in the proposed sites and the proposed construction activities will not result in any loss of residential land, or loss of shelter or loss of assets, access to assets, income sources, or means of livelihoods of the local people. The project activities neither directly nor indirectly affect the dignity, human rights, livelihood systems, or culture of indigenous people. Thus, the subprojects do not appear to involve reputational risk to the Asian Development Bank on social safeguards and it is therefore recommended for funding under the proposed project.

19. All the proposed sites have more than sufficient land with legal ownership or user rights so no foreseeable safeguard issues are observed. There are no issues of land donation in the selected project sites.

20. No underground utilities, protected areas, wetland, buffer zone of protected area exist close to the proposed school sites.

21. School-wise separate DDR has been prepared detailing the availability of lands, land ownership and occupancy patterns of the proposed reconstruction of schools under DRSP. No further assessment is required in this regard. In conclusion, there are no foreseeable safeguard issues in the selected project sites.

Annex 1: List of School Selected for First Batch (Recon 2) under DRSP & their Land Ownership Status

S.n	EMIS	School Name	District	Address	Total area of land owned by school as per land ownership certificate.	Total area of Land within existing school boundary	Total area of land required as per master plan (sqm)	Total area required for reconstruction	Land ownership status of existing land (sqm.)			Area of additional land required to implement master plan	How additional land arranged	Remarks
									With Land ownership certificate	User right with local government or owner agency approval	Voluntarily donation by private owner			
1	270070005	Balbodh SS	Kathmandu	Nagarjun Municipality-08, Bhimdhunga	NA	2366.79	2366.79	133.13	NA	5087.4	NA	NA	NA	User right issued by Nagarjun Municipality on 2076/11/01 B.S
2	270220003	Jalupa SS	Kathmandu	Tokha Municipality-08, Baniyatar	508.73	1244.62	1244.62	302.77	508.73	1017.06	NA	NA	NA	User right issued by Tokha Municipality on 2076/11/04
3	270310366	Jana Prabhat SS	Kathmandu	Kathmandu Metropolitan City-13, Kalimati	NA	5424.87	5424.87	592.08	NA	5424.87	NA	NA	NA	User right issued by Kathmandu Metropolitan City on 2076/10/29 B.S
4	270130002	Janauddhar SS	Kathmandu	Budhanilkantha Municipality-	NA	2312.66	2312.66	271.20	NA	2639.073	NA	NA	NA	User right issued by

S.n	EMIS	School Name	District	Address	Total area of land owned by school as per land ownership certificate.	Total area of Land within existing school boundary	Total area of land required as per master plan (sqm)	Total area required for reconstruction	Land ownership status of existing land (sqm.)			Area of additional land required to implement master plan	How additional land arranged	Remarks
									With Land ownership certificate	User right with local government or owner agency approval	Voluntary donation by private owner			
				13, Gamcha										Budhanilkant ha Municipality on 2076/10/29 B.S
5	270310173	Kendriya Bahira SS	Kathmandu	Kathmandu Metropolitan City-01, Naxal	NA	3558.29	3558.29	260	NA	3561.159	NA	NA	NA	User right issued by Nepal Bal Sangathan on 2062/06/14 B.S
6	270410005	Nabin Gram Shiksha Mandir SS	Kathmandu	Shankarpur Municipality-01, Nanglabhare	NA	2597.27	2597.27	133.13	NA	10174.8	NA	NA	NA	User right issued by Shankharapur Municipality on 2076/10/29 B.S
7	270310558	Pashupati Mitra SS	Kathmandu	Kathmandu Metropolitan City-07, Chabahil	2915.3	2731.27	2731.27	411.49	2915.3	NA	NA	NA	NA	

S.n	EMIS	School Name	District	Address	Total area of land owned by school as per land ownership certificate.	Total area of Land within existing school boundary	Total area of land required as per master plan (sqm)	Total area required for reconstruction	Land ownership status of existing land (sqm.)			Area of additional land required to implement master plan	How additional land arranged	Remarks
									With Land ownership certificate	User right with local government or owner agency approval	Voluntary donation by private owner			
8	270310774	Shanti Sikshya SS	Kathmandu	Kathmandu Metropolitan City-17, Thahiti	1510.31	1484.83	1484.83	338.96	1510.31	NA	NA	NA	NA	
9	270030001	Ugratara SS	Kathmandu	Shankharapur Municipality-12, Ghumarchowk	NA	3830.38	3830.38	278.36	NA	20349.48	NA	NA	NA	User right issued by Shankharapur Municipality on 2076/11/01 B.S
10	260030018	Adarsha Ajadh SS	Bhaktapur	Bhaktapur Municipality-05, Bhimesthan	3767.83	3752.91	3752.91	245.29	3767.83	NA	NA	NA	NA	User Right for Guthi's ownership part issued by Guthi.
11	260030069	Bageshwori SS	Bhaktapur	Bhaktapur Municipality-08, Chymansingh	5055.57	4958.17	4958.17	266.36	5055.57	NA	NA	NA	NA	
12	260120042	Bal Premi SS	Bhaktapur	Madhyapur Thimi Municipality-04, Sungatole	NA	3089.3	3089.3	338.53	NA	3338.59	NA	NA	NA	User's right issued by Madhyapur Thimi

S.n	EMIS	School Name	District	Address	Total area of land owned by school as per land ownership certificate.	Total area of Land within existing school boundary	Total area of land required as per master plan (sqm)	Total area required for reconstruction	Land ownership status of existing land (sqm.)			Area of additional land required to implement master plan	How additional land arranged	Remarks
									With Land ownership certificate	User right with local government or owner agency approval	Voluntary donation by private owner			
														municipality on 2075/03/14B.S
13	26080011	Changu Narayan SS	Bhaktapur	Bhaktapur Municipality-05, Duwakot	5492.27	1950.19	1950.1	133.13	5492.27	NA	NA	NA	NA	
14	260080011	Chuna Devi SS	Bhaktapur	Changunarayan Municipality-06, Nagarkot	NA	4809.79	4809.79	240.96	NA	9157.26	NA	NA	NA	User's right issued by Changunarayan Municipality on 2076/10/28B.S
15	260010001	Krishna SS	Bhaktapur	Changunarayan Municipality-05, Kharipati	3386.28	2229.05	2229.05	133.13	3386.28	NA	NA	NA	NA	
16	260150008	Shanti Niketan SS	Bhaktapur	Suryabinayak Municipality-08, Sipadol	NA	2289.31	2289.31	317.51	NA	2289.31	NA	NA	NA	User's right issued by Suryabinayak Municipality on 2076/10/27

S.n .	EMIS	School Name	District	Address	Total area of land owned by school as per land ownershi p certificat e.	Total area of Land within existing school boundar y	Total area of land require d as per master plan (sqm)	Total area requir e for recon struct ion	Land ownership status of existing land (sqm.)			Area of additio nal land require d to implem ent master plan	How additi onal land arran ged	Remarks
									With Land owners hip certifica te	User right with local governm ent or owner agency approval	Voluntar y donatio n by private owner			
														B.S.

Annex 2: Involuntary resettlement impact screening checklist of sample Schools

Probable Involuntary Resettlement Effects	Yes	No	Not Known	Remarks
Involuntary Acquisition of Land				
1. Will there be land acquisition?		X		All the construction works will be carried out on the existing lands owned or occupied by the schools. Any lands required for implementation of DR-PSIC will be acquired only through voluntary donation
2. Is the site for land acquisition known?		X		
3. Is the ownership status and current usage of land to be acquired known?		X		
4. Will easement be utilized within an existing Right of Way (ROW)?			X	
5. Will there be loss of shelter and residential land due to land acquisition?		X		
6. Will there be loss of agricultural and other productive assets due to land acquisition?		X		
7. Will there be losses of crops, trees, and fixed assets due to land acquisition?		X		Trees or crops of private persons shall not be affected. While there are some trees in some school premises, it is unlikely that they shall be affected by the construction.
8. Will there be loss of businesses or enterprises due to land acquisition?		X		
9. Will there be loss of income sources and means of livelihoods due to land acquisition?		X		
Involuntary restrictions on land use or on access to legally designated parks and protected areas				
10. Will people lose access to natural resources, communal facilities and services?		X		If the trails pass through the school will be closed or blocked by compounding or fencing without giving suitable alternative then local people may lose access to natural resources and communal facilities and services
11. If land use is changed, will it have an adverse impact on social and economic activities?		X		
12. Will access to land and resources owned communally or by the state be restricted?		X		Public foot trail passes through the compound of some schools. The relocation of foot trail passes outside of the school compound (fencing) but within school's land (boundary) will be included in the project design
Information on Displaced Persons:				
Any estimate of the likely number of persons that will be displaced by the Project?				[X] No
[] Yes				
If yes, approximately how many?				
Are any of them poor, female-heads of households, or vulnerable to poverty risks?				[X] No
[] Yes				
Are any displaced persons from indigenous or ethnic minority groups?				[X] No
[] Yes				

Annex 3: IP impact screening checklist of sample Schools (subprojects)

Impact on the indigenous peoples (IPs)/Ethnic Minority (EM)	Yes	No	Remarks or identified problems, if any
Are there any IPs or EM groups present in the project locations?		X	The field observation reveals that all the settlements/ clusters around the proposed schools are heterogeneous in terms of caste/ ethnicity and no specific territory of indigenous people has been observed and reported
Do they maintain distinctive customs or economic activities that may make them vulnerable to hardships?		X	The IPs share similar economic and political system with non-indigenous groups in terms of livelihood patterns, and access to health and educational opportunities. Children of the indigenous peoples and non-indigenous peoples both follow the similar modes of educational system
Will the project restrict their economic and social activity and make them particularly vulnerable in the context of the project?		X	No physical displacement and economic displacement (loss of land, assets, access to assets, income sources, or means of livelihoods) of indigenous people is anticipated as a result of implementation of the subprojects.
Will the project change their socio economic and cultural integrity?		X	The improved school facilities and disaster resilient school infrastructures built under the proposed project will be beneficial to the children of indigenous peoples who are among the students of the schools pursuing their basic and secondary education.
Will the project disrupt their community life?		X	Project will have no impact on IP's community life
Will the project positively affect their health, education, livelihood or social security status?		X	The improved school facilities and disaster resilient school infrastructures built under the proposed project will be beneficial to the children of indigenous peoples who are among the students of the schools pursuing their basic and secondary education
Will the project alter or undermine the recognition of their knowledge, preclude customary behaviours or undermine customary institutions?		X	The project activities neither directly nor indirectly affects the dignity, human rights, livelihood systems, or culture of indigenous people
In case no disruption of indigenous community life as a whole, will there be loss of housing, strip of land, crops, trees and other fixed assets owned or controlled by individual indigenous households?			neither physical displacement nor economic displacement will be occurred as a result of the project

Anticipated Project Impacts on Indigenous Peoples

Project Activities & Outputs	Anticipated Positive effect	Anticipated Negative effect
------------------------------	-----------------------------	-----------------------------





Project Activities & Outputs	Anticipated Positive effect	Anticipated Negative effect
Improvement of physical infrastructure of the existing school buildings to reduce disaster risk including improved facilities (e.g. class rooms, library and laboratories)	Beneficial to the children of indigenous peoples who are among the students of the schools pursuing their basic and secondary education	None

Annex 4: Bal Bodh SS, Kathmandu

A. Details of the Land Availability, Requirements and proposed Structures

Details	Area (sqm)	Details	No.	Remarks
Total area of land owned by school as per land ownership certificate.	NA	Classroom Block: 4-C-8	1	133.13 Sqm
Total area of Land within existing school boundary	2366.79			
Total area of land required as per master plan	2366.79	Septic Tank (ST-) & Soak Pit (SP-)	1	
Total area required for reconstruction	133.13			
Land ownership status of existing land		Underground Water Tank	1	15000 L
i) With Land ownership certificate	NA	Retaining Structures		3m height
ii) User right with local government or owner agency approval	5087.4			
iii) Voluntary donation by private owner	NA	Compound Fencing		Chain Link Fence
Area of additional land required to implement master plan	NA			
How additional land arranged	NA			

B. User's Right document

	नागार्जुन नगरपालिका नं. बडा कार्यालय काठमाडौं
प. सं. :- ०८६६/०८८८ च. नं. :- ९३५	
२०७६/११/०१	
श्री जो जसलाई सम्बन्धित छ ।	
विषय : सिफारिस सम्बन्धमा ।	
<p>प्रस्तुत विषयमा काठमाडौं जिल्ला नागार्जुन नगरपालिका वडा नं. ८ भिमदुहा टोलमा कक्षा १ देखी कक्षा १० सम्म संचालनमा रहेको श्री बालबोध माध्यमिक विद्यालयले मिति २०७२ वैशाख १५। वर्ष देखि विद्यालय संचालन हुदै आएको कि.न.६/घ कि.न.३१ को १० रोपनी क्षेत्रफलको उक्त जग्गा नागार्जुन नगरपालिका कार्यालयको मिति २०७३ पौष २० को निर्णय अनुसार भोगचलन गरी आएको व्यहोरा सिफारिस साथ अनुरोध गरिन्छ ।</p>	
बोधार्थ : नागार्जुन नगरपालिका कार्यालय सितापडला, काठमाडौं	
 शुक्र बहादुर तामाङ नगर प्रमुख	
	

C. Minutes of Meeting



ಆಗಸ್ಟ್ ತಿಂಗಳು 2062/02/08 ಗುರುವಾರ ದಿನ - 5ನೇ ವಾರ್ಷಿಕ
ಪ್ರಾಥಮಿಕ ವಿಶಾಲಶಾಲೆ ವಿಶಾಲಶಾಲೆ ಅಧ್ಯಕ್ಷಾಧ್ಯಕ್ಷ ಸಭೆ
ಕೆ. ಎ. ಎ. ಸಮಿತಿಗೆ ಅಧ್ಯಕ್ಷರಾಗಿ 5ನೇ ಗೋಕುಲ ಕುಮಾರ್
ಅಧ್ಯಕ್ಷರಾಗಿದ್ದು ಅವರ ಸಲಹೆಗೆ ಅಧ್ಯಕ್ಷರಾಗಿ ಅವರ ನಿರ್ಣಯ
ನಿರ್ದೇಶನ ನಿರ್ದೇಶನ ಸಮಿತಿಯು ಸಮಿತಿಯು ಸಮಿತಿಯು

ಅಧ್ಯಕ್ಷರಾಗಿದ್ದು:

- (1) ಅಧ್ಯಕ್ಷರಾಗಿದ್ದು: ಗೋಕುಲ ಕುಮಾರ್
- (2) ಸಹಾಯಕ: ಹರಿಬಾಳು ಕುಮಾರ್
- (3) " : ವಸಂತ ಕೆ. ತಾಮ್ರಾಡು
- (4) " : ಶಾಂತಿಕಾಂತ್ ಗುರು
- (5) ಪದಾಧ್ಯಕ್ಷರಾಗಿದ್ದು: ಶುಕ್ಲ ಕೆ. ತಾಮ್ರಾಡು
- (6) " : ಬಾಲಕೃಷ್ಣ ಗಿರಿ
- (7) " : ಅನಂದರಾಜು ಸುಬ್ಬರಾಜು
- (8) " : ಅನಂದರಾಜು ಸುಬ್ಬರಾಜು
- (9) " : ಅನಂದರಾಜು ಸುಬ್ಬರಾಜು
- (10) " : ಅನಂದರಾಜು ಸುಬ್ಬರಾಜು
- (11) " : ಅನಂದರಾಜು ಸುಬ್ಬರಾಜು
- (12) " : ಅನಂದರಾಜು ಸುಬ್ಬರಾಜು
- (13) " : ಅನಂದರಾಜು ಸುಬ್ಬರಾಜು
- (14) " : ಅನಂದರಾಜು ಸುಬ್ಬರಾಜು
- (15) " : ಅನಂದರಾಜು ಸುಬ್ಬರಾಜು

ಪ್ರಸ್ತಾವನೆಗೆ ನಿರ್ದೇಶನ:

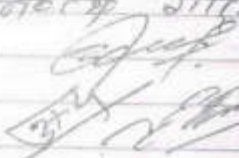


- (1) ವಿಶಾಲಶಾಲೆ ಅಧ್ಯಕ್ಷರಾಗಿದ್ದು: ಗೋಕುಲ ಕುಮಾರ್
- (2) " : ಅನಂದರಾಜು ಸುಬ್ಬರಾಜು

ನಿರ್ದೇಶನ:

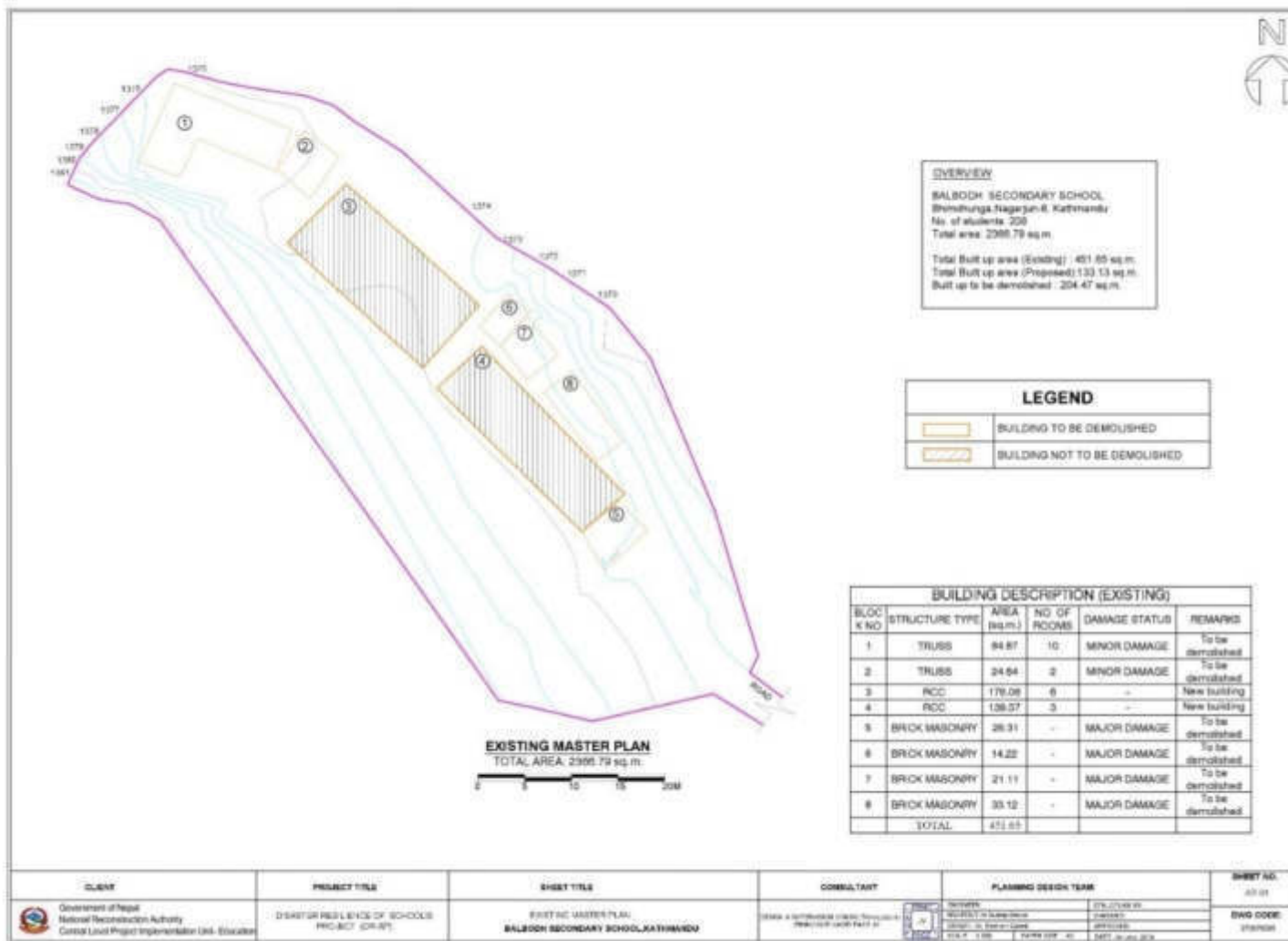
- (1) ಪ್ರಸ್ತಾವನೆಗೆ 9 ನೇ ತಾರೀಖಿನಲ್ಲಿ ವಿಶಾಲಶಾಲೆ ಅಧ್ಯಕ್ಷರಾಗಿದ್ದು: ಗೋಕುಲ ಕುಮಾರ್
- (2) " : ಅನಂದರಾಜು ಸುಬ್ಬರಾಜು
- (3) " : ಅನಂದರಾಜು ಸುಬ್ಬರಾಜು
- (4) " : ಅನಂದರಾಜು ಸುಬ್ಬರಾಜು
- (5) " : ಅನಂದರಾಜು ಸುಬ್ಬರಾಜು
- (6) " : ಅನಂದರಾಜು ಸುಬ್ಬರಾಜು
- (7) " : ಅನಂದರಾಜು ಸುಬ್ಬರಾಜು
- (8) " : ಅನಂದರಾಜು ಸುಬ್ಬರಾಜು
- (9) " : ಅನಂದರಾಜು ಸುಬ್ಬರಾಜು
- (10) " : ಅನಂದರಾಜು ಸುಬ್ಬರಾಜು
- (11) " : ಅನಂದರಾಜು ಸುಬ್ಬರಾಜು
- (12) " : ಅನಂದರಾಜು ಸುಬ್ಬರಾಜು
- (13) " : ಅನಂದರಾಜು ಸುಬ್ಬರಾಜು
- (14) " : ಅನಂದರಾಜು ಸುಬ್ಬರಾಜು
- (15) " : ಅನಂದರಾಜು ಸುಬ್ಬರಾಜು

उपरी 14 दिनों का समय ग्राहकों निर्धारित किया।

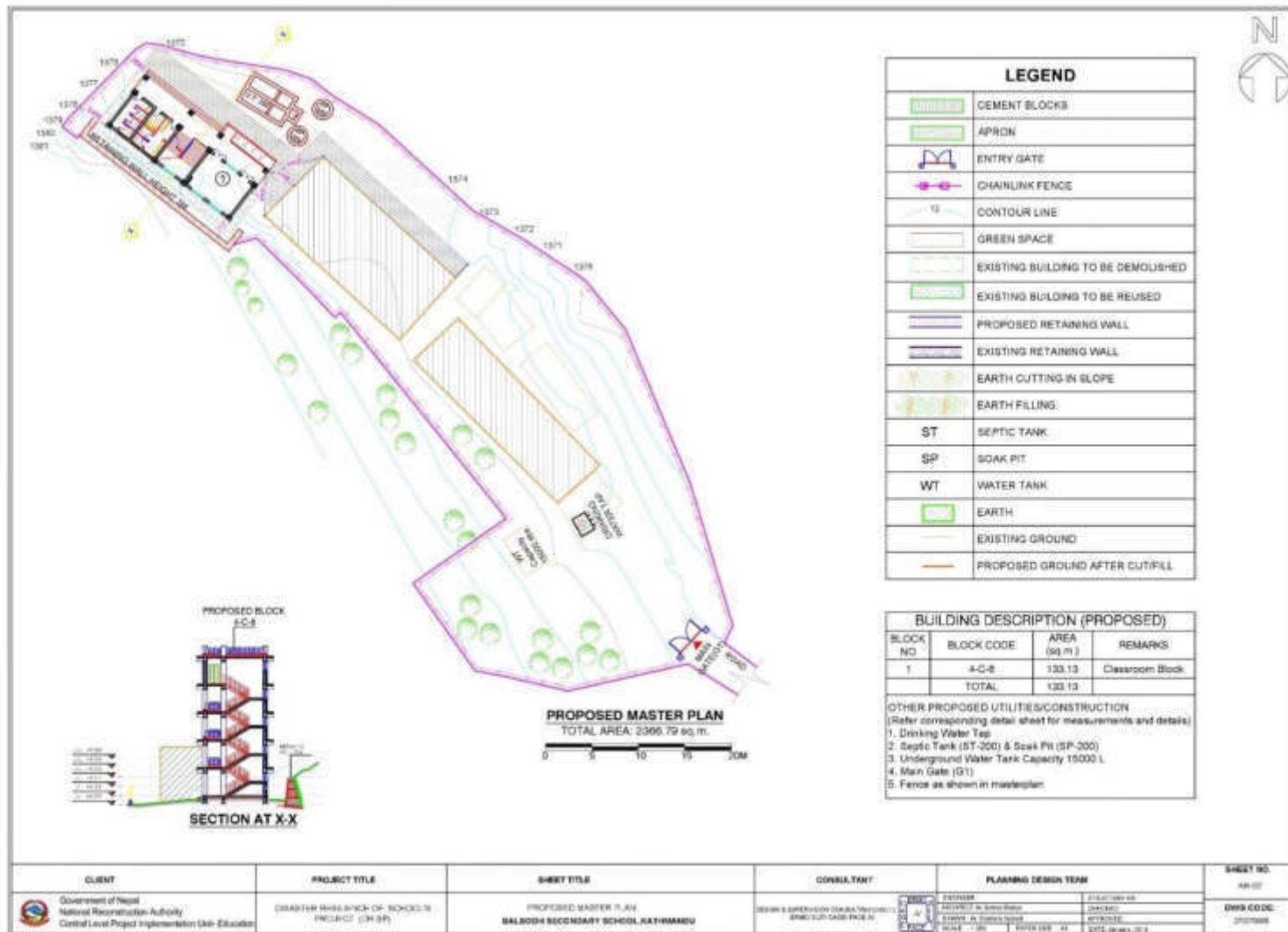
(2) सहायक नं. 2 विविध उपर दृष्टान्त गरीब कस
विद्यार्थियों को भवन निर्माण कार्य में विद्यार्थी सहित
सम्बद्ध सभी विषयों पर दृष्टान्तों को अग्रिम में
निर्धारित किया।

  
सा विनीत

D. Existing Site Plan



E. Proposed Master Plan



Annex 5: Jalupa SS, Kathmandu

A. Details of the Land Availability, Requirements and Proposed Structures

Details	Area (sqm)	Details	No	Remarks
Total area of land owned by school as per land ownership certificate.	508.73	Class room block :3-C-12	1	279.12 Sqm
Total area of Land within existing school boundary	1244.62			
Total area of land required as per master plan	1244.62	Toilet Block: 1-T-8	1	23.65
Total area required for reconstruction	302.77	Septic Tank (ST-) & Soak Pit (SP-)	1	
Land ownership status of existing land				
i) With Land ownership certificate	508.73	Underground Water Tank	1	15000L
ii) User right with local government or owner agency approval	1017.4			
iii) Voluntary donation by private owner	NA	Retaining Structures		2m Breast Wall
Area of additional land required to implement master plan	NA	Compound Fencing		Chain Link Fence
How additional land arranged	NA			



टोखा नगरपालिका



पत्र संख्या :
चलानी नं. : १२६६०

फोन नं. :

३ नं. प्रदेश, नेपाल ।
मिति :

मिति २०७६।०७।२०

श्री जालुपा माध्यमिक विद्यालय,
जालुपा हाईट, काठमाण्डौ ।

विषय:- सिफारिस सम्बन्धमा ।

प्रस्तुत विषयमा या टोखा नगर पालिका वडा नं. ८ स्थित साविकको कि.नं.१८०६,१८०७,१८०९,५९६,६०४ रहेको हालको कि. नं. १३ रहेको ०-१५-४-० क्षेत्रफलमा अवस्थित श्री जालुपा माध्यमिक विद्यालयको माथिल्लो भवनमा NRA/CLPIU ERMIC JV द्वारा भवन स्तरउन्नती गर्नको लागि तहाँ कार्यालयको माग निवेदन अनुसार विद्यालयको भवन स्तर उन्नती गर्नको लागि सिफारिस गरिन्छ ।


केशव बहादुर खत्री
वडा अध्यक्ष
०७/०७/२०



टोखा नगरपालिका

फोन नं. :

पत्र संख्या : ०६३/०६६
चलानी नं. : २५५८

..... वडा कार्यालय
..... टोखा नगरपालिका, काठमाडौं
२०७३

३ नं. प्रदेश, नेपाल ।

मिति :

मिति २०७६।११।०४

श्री जो जससंग सम्बन्ध छ

विषय:- जग्गा भोगचलन सम्बन्धमा ।

प्रस्तुत विषयमा जिल्ला काठमाण्डौ टोखा नगरपालिका वडा नं. ८ मा रही आएको श्री जालुपा मा.वि.ले विगत देखि हाल सम्म विद्यालय संचालन गरि भोग चलन गर्दै आई रहेको साविक गोगंबु गा.वि.स वडा नं.३ स्थित कित्ता नं. १ को अन्दाजी २ रोपनी २ आना श्रेत्रफलको जग्गा मिति २०७६।११।०४ गते वसेको यस वडा समितिको बैठकले उक्त विद्यालयलाई नै भोग चलन गर्न दिने निर्णय गरेको व्यहोरा अनुरोध छ ।

बोधार्थ:-

श्री टोखा नगरपालिका, मैजुहिटी काठमाण्डौ ।

(Handwritten Signature)
११/०४

केशव बहादुर खत्री
वडा अध्यक्ष



C. Minutes of Meeting

आज मिति २०७५/३/१५ गते यस धी जालुपा मा.वि. टोखा-८ बानियाँको वि.व्य.स.को बैठक वि.व्य.स. अध्यक्ष श्री कृष्ण (सबुज) बानियाँको अध्यक्षतामा बसी निम्नानुसार प्रस्तावमाथि छलफल गरी आवश्यक निर्णय गरिन्छः

उपस्थिति :

१. अध्यक्ष : श्री कृष्ण (सबुज) बानियाँ
२. सदस्य : कालीमाया घले
३. सदस्य : उदुव खत्री
४. सदस्य : सौजन घले
५. सदस्य : सरस्वती शर्मा
६. सदस्य : सिस्टर जुलियाना
७. सदस्य : छेराव खत्री (का.अध्यक्ष)
८. सदस्य : वसन्त बानियाँ
९. आ. बाल सदस्य : आशा तामा
१०. आ. बाल सदस्य : विजय लामा
११. सदस्य सचिव : सुजन कुमार धरे

प्रस्ताव नं. १

भवन निर्माण सम्बन्धमा

निर्णय नं. १

प्रस्ताव नं. १ माथि छलफल गरी यस जालुपा मा.वि. टोखा-८ बानियाँको वि.व्य.स.को बैठकमा कक्षाकोठाको अभाव भई विद्यार्थीहरूलाई पढ्नपाठ्नको लागि विद्यार्थीहरूको माग अनुसार उपयुक्त कक्षाकोठा तयार पार्नु भन्ने निर्णय गरिन्छ। NRA/CLPIV लाई अनुरोध गरिन्छ। त्यसैगरी NRA/CLPIV को भवन निर्माण डिजाइन ERM २५ अनुसार भवन निर्माण गर्नेको लागि यो वि.व्य.स.बाट स्वीकृति दिइन्छ।





आज मिति २०७६/०६/०५ गते आइतवार को दिन
 श्री जाल्पा ग्राहमजिक विधालय
 व्यवस्थापन समितिका अध्यक्ष श्री कृष्ण खत्रीको अध्यक्षतामा
 विधालय व्यवस्थापन समितिको बैठक बसियो। बैठकमा तपसिलमा उल्लेखित वि. ब. स. पदाधिकारी र अन्य
 आमन्त्रित सदस्यहरुको उपस्थितिमा निम्न प्रस्ताव माथि छलफल गरी सर्वसम्मत निर्णय गरियो।

उपस्थिति:

क्र.सं.	पदाधिकारीको नाम	पद	हस्ताक्षर	सम्पर्क नं.
१	श्री कृष्ण खत्री	अध्यक्ष		९८२९०६०२७१
२	श्री कालीमाया छले	सदस्य		९८९१०५२७५१
३	श्री सुमन खत्री	सदस्य		
४	श्री सुजन छले	सदस्य		
५	श्री सरस्वती शर्मा	सदस्य		९८०२०६४९८०
६	श्री केशव खत्री	सदस्य		९८२९०६२६००
७	श्री सुनल खत्री	सदस्य		९८४९४४४९९४
८	श्री सिस्टर अमा	सदस्य		
९	श्री सुजन कुमार श्रेष्ठ	सदस्य सचिव		९८४९३९०८९८

आमन्त्रित

१	श्री अमाशा लामा	वल्लवल्लिका सदस्य		९८४०९४४०३४
२	श्री विजय लामा	वल्लवल्लिका सदस्य		९९०३५१९७७९

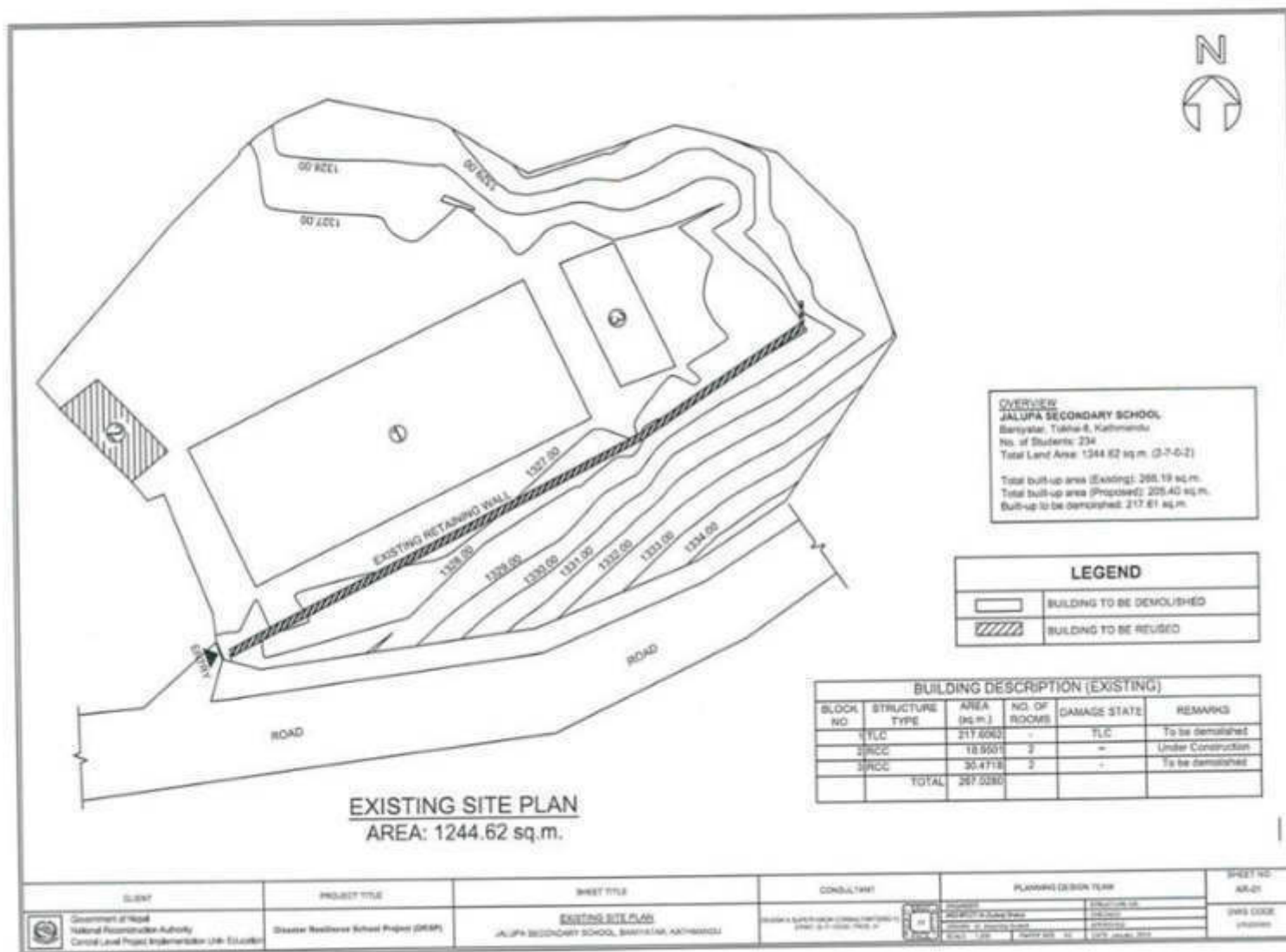
प्रस्ताव तथा निर्णय

- १) विधालय भवन तथा अन्य भौतिक संरचनाको पुन-निर्माण सम्बन्धमा २०७२ सालको महाभुकम्पका कारण क्षति भएका विधालय भवनको पुन-निर्माण तथा सार्वलिकरणका विषयमा विधालय व्यवस्थापन समिति र ERMU/Umar Munshi Associates/PACE/PR & C Services JV का प्रतिनिधि बीच छलफल गरियो। यस विषयमा वि.ब्य.स. का तर्फबाट विधालयको भौतिक अवस्था र विधालयको आवश्यकता बारे जानकारी गराइयो। साथै ERMU/Umar Munshi Associates/PACE/PR & C Services JV का प्रतिनिधि का तर्फबाट यस आयोजनाका बारे जानकारी गराइयो। यस नालुपा प्राथमिक विद्यालय को भवन तथा अन्य भौतिक संरचनाको निर्माणका लागि DRSP प्रोजेक्ट अन्तर्गत केन्द्रिय आयोजना कार्यान्वयन इकाई - शिक्षा र एसियाली विकास बैंकको सहयोग र ERMU/Umar Munshi Associates/PACE/PR & C Services JV को प्राविधिक डिजाइनमा हुने विधालयको पुन-निर्माण तथा सार्वलिकरणका लागि सहमति जनाउने निर्णय गरियो र सो कार्यका लागि विधालयको स्वामित्वमा रहेको जग्गा उपलब्ध गराउने निर्णय गरियो। अन्त्यमा यी सब कार्यका लागि सम्पूर्ण वि.ब्य.स. पदाधिकारी, शिक्षक कर्मचारी वर्ग र स्थानिय समुदायबाट पुर्ण सहयोग गर्ने प्रतिबद्धता जनाइयो।

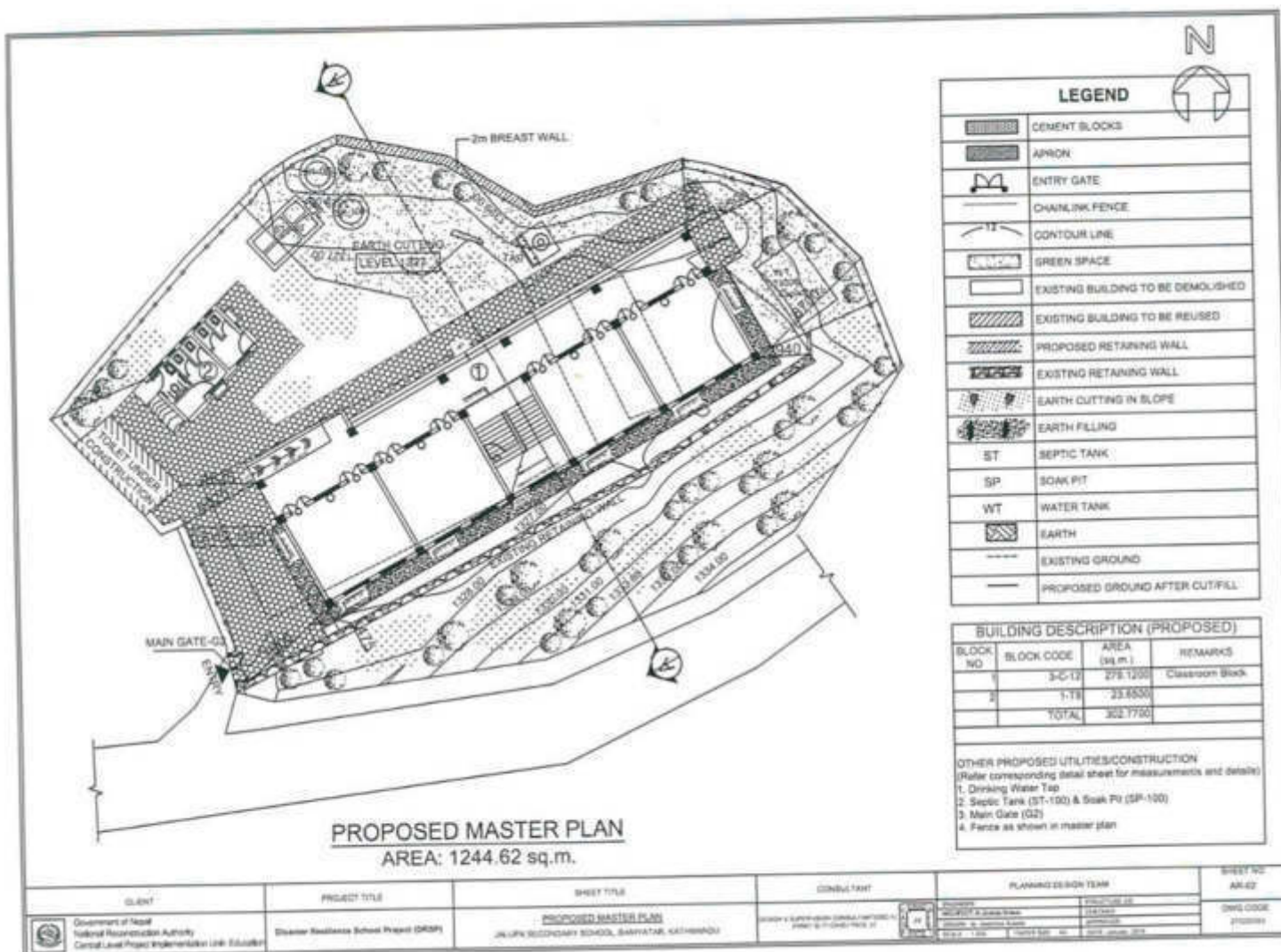
Asha

Prana

D. Existing Site Plan



E. Proposed Master Plan





Annex 6: Jana Prabhat SS, Kathmandu

A. Details of the Land Availability, Requirements and Proposed Structures

Details	Area (sqm)	Details	No	Remarks
Total area of land owned by school as per land ownership certificate.	NA	Class block: 3-C-12	2	2×279.12 Sqm
Total area of Land within existing school boundary	5424.87			
Total area of land required as per master plan	5424.87	Toilet Block: 1-T-5	1	35.36 Sqm
Total area required for reconstruction	592.08			
Land ownership status of existing land		Septic Tank (ST-) & Soak Pit (SP-)	1	
i) With Land ownership certificate	NA			
ii) User right with local government or owner agency approval	5424.87	Underground Water Tank	1	25000L
iii) Voluntary donation by private owner	NA			
Area of additional land required to implement master plan	NA	Compound Fencing		Chain Link Fence
How additional land arranged	NA			

B. Land Ownership Certificate

**काठमाडौं महानगरपालिका**
श्री गन्तानगरब्यान्किंग
१३ नं. बडा कार्यालय
कालिमाटी, काठमाडौं, नेपाल



पत्र संख्या: २०८६/१६६
चलानी नं.: १३/१६०४


२०७६/११/२२
मिति :

जो जससंग सम्बन्धित छ ।

विषय: जग्गा भोगचलन सम्बन्धमा ।

उपरोक्त सम्बन्धमा काठमाडौं जिल्ला का.म.पा. १३ को ताहाचलमा संचालनमा रहि आएको जनप्रभात माध्यामिक विद्यालयले विगत २००८ साल अर्थात ६९ वर्ष देखि विद्यालय संचालन गर्दै आएको सिट नं १०२-११०३-२२ कि.नं १८१, १८२ को क्रमशः क्षेत्रफल १०९९.३१ र ४३२५.५६ व.मी क्षेत्रफलको जग्गा उक्त विद्यालयलाई यस वडा कार्यालयको मिति २०७५/७/२५ को सर्जमिन अनुसार भोगचलन गरिराखेको व्यहोरा अनुरोधका साथ सिफारिस गरिन्छ ।

बोधार्थ
काठमाडौं महानगरपालिका, बागदरबार


प्रकाश नारायण मानन्धर
वडा अध्यक्ष
का.म.पा.१३
काठमाडौं महानगरपालिका, बागदरबार

कालिमाटी, काठमाडौं, नेपाल, फोन नं.: ४२७२१८५
E-mail: ward13@kathmandu.gov.np, kmc mayor@mos.com.np, Website: www.kathmandu.gov.np

CS CamScanner



नेपाल सरकार
भूमी व्यवस्था सहाकारी तथा गरिबी निवारण मन्त्रालय
नापी विभाग
नापी कार्यालय, कलंकी

नापी कार्यालय कलंकीबाट
यो नक्सा कौशल नक्साबाट उत्पन्न गरिएको छ।
यसमा लाइन र बिस्तर १००२.५० मीटरको छ।
कलंकी भन्ने नामको ठाउँमा यसको प्रमाण भेटिएको छ।

जिल्ला: काठमाडौं

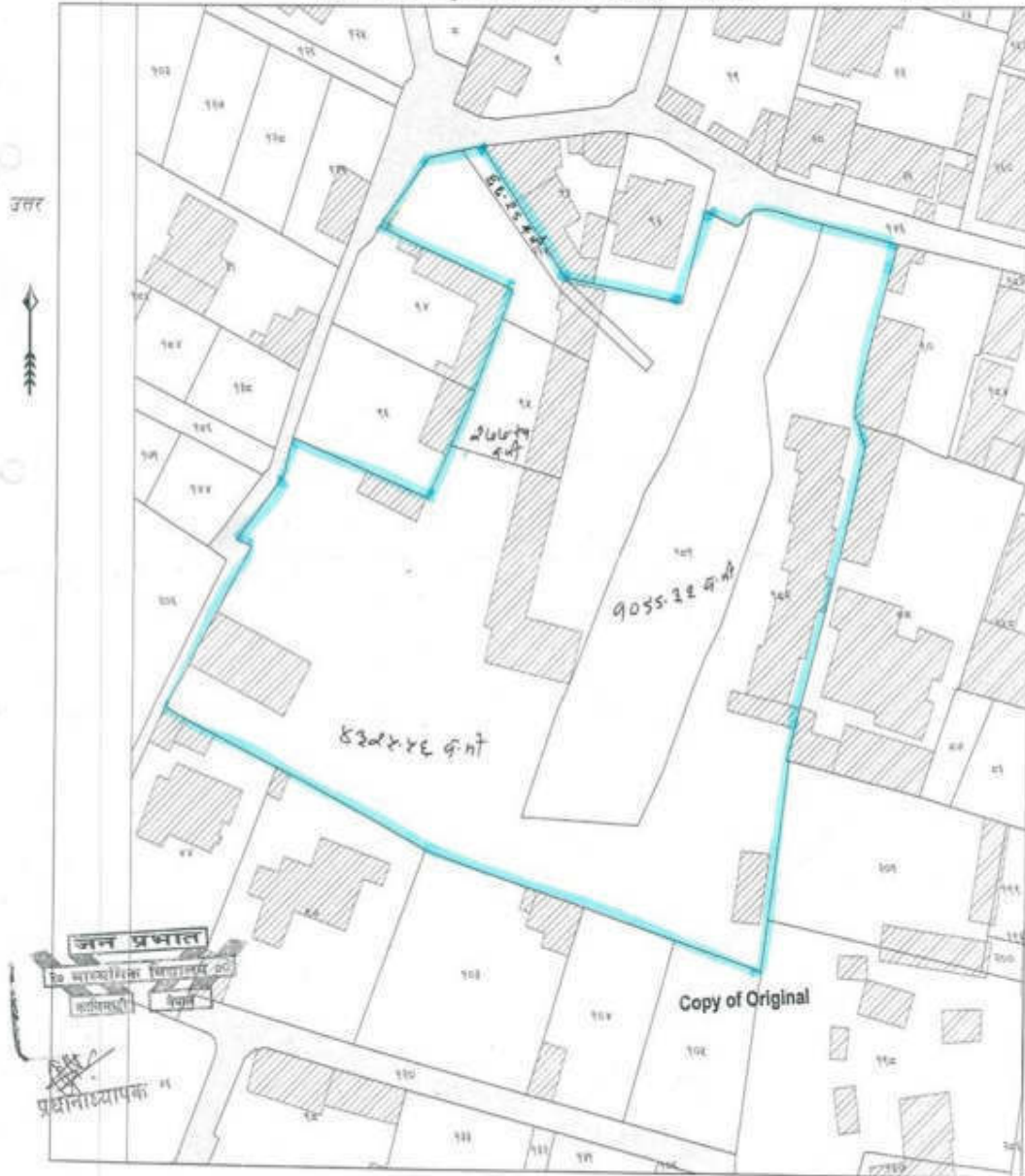
सीट नं. १०२ ११०३ २२

गा.वि.स. वा न.पा./म.न.पा. **का.म.न.पा. १०२**

नक्शा प्रिन्ट (कम्प्युटरबाट सट्टामा उपलब्ध गराइएको)

पृष्ठ नं: १३

स्केल १:५००



श्री
लारने राजेश्वर लिई तयार गरिएको ।

को.ड.नं.

मिति ०५/०६/२०७३ को पत्राअनुसार र.नं १५५४०३ बाट

प्रिन्ट दिने

कम्प्युटर प्रिन्ट नक्शामा जुटी भएका सबैका नक्शा हेरेर सत्यापन गर्ने ।

C. Minutes of Meeting

दिनांक:- 20/04/21

आज दिनांक 20/04/21 को शुक्रवार का दिन विद्यालय के वि. व्या. स. समिति का अधिवेशन श्री रामशरण डंगोल अध्यक्ष, श्री निम्न प्रस्ताव उपर दलदल गति निर्णय गति में उपस्थित थे।

1. अध्यक्ष - श्री रामशरण डंगोल
2. सदस्य - श्री रामबाबु कोइराला
3. " - श्री आरजनी शर्मा
4. " - श्री अम्बिका शर्मा
5. " - श्री राधा के.वी.
6. " - श्री विष्णुप्रसाद अधिकारी
7. " - श्री कान्हा लामा
8. " - श्री मेघनाथ पौडेल
9. सदस्य सचिव - श्री सत्येश लाल शर्मा
10. निम्न सदस्य - श्री कृष्ण प्रसाद शर्मा

प्रस्ताव

1. रवि भवन को जग्गा सम्बन्धमा
2. विद्यालय प्रचार, प्रसार को लक्ष्य सम्बन्धमा
3. गुठी संरक्षणले बनाउने कार्यलयको सम्बन्धमा
4. Canteeन को सम्झौता सम्बन्धमा
5. ADB को सम्बन्धमा

निर्णय

1. प्रस्ताव नं 1 उपर दलदल गति रवि भवन को जग्गाको बारेमा दिनांक 20/04/21 को मितिमा सम्झौता सम्पन्न भएकोले सो को पुनः सम्झौताको लागि दिनांक 20/04/21/25 गते वि. व्या. स. को बैठकले 2 सदस्य सम्झौता समिति मा विद्यालयको लोगो पाल लाई थप गरी 6 सदस्य समिति बनाउने निर्णय गरियो।

श्री श्री - माजी 20/04/21

निदेशिका

[Signature]

प्रस्ताव नं. २ उपर हलफल गढ़ी भगाम्नी इन्डिस्ट्रियल एरिया को लॉग प्रयास, प्रसार व्यापक रुपमार्ग निर्णय गरियो।

२. प्रस्ताव नं. ३ उपर हलफल गढ़ी गुठी से स्थान बाट यल विधानसभा प्रि. डिप्ट को भूधाम्नी इन्डिस्ट्रियल एरिया बनाउने निर्णय बाट स्वीकार गर्ने निर्णय गरियो।

४. प्रस्ताव नं. ४ उपर हलफल गढ़ी विधानसभाको दायारा संचालित यल गुठीको विधानसभा र संचालन बीच को सम्झौता पुनः गर्ने निर्णय गरियो।

२. प्रस्ताव नं. ५ उपर हलफल गढ़ी भवन निर्माण समूहमा ADI को सहयोग बाट विधानसभाको दायारा तर्फको खाली भूभागमा २५ कोठे भवन निर्माण गर्ने ADI बाट अनुमति दिने निर्णय गरियो।

निदेशिका

[Signature]

[Signature]

भवन निर्माण

[Signature]

Copy of Original

जन प्रतिक
विधानसभा
२०७२

आज दिनांक 20/02/21 गते वैद्यवाक दिना
विद्यालयको वि.सं.स. समितिको अध्यक्ष श्री रामराज
डोलेले ज्यूको अध्यक्षतामा बसेको बैठकले निम्न प्रस्ताव
उपर दलफल गर्दै निर्णय गर्दियो।
उपस्थित

१. अध्यक्ष - श्री रामराज डोलेले
२. सदस्य - श्री रामबाबु कोइराला
३. " - श्री आरजुनी श्रेष्ठ आर्जुनी
४. " - श्री अम्बिका श्रेष्ठ आम्बिका
५. " - श्री राधा के.सी
६. " - श्री विष्णुमाया अधिकारी
७. " - श्री कान्छा तामाङ
८. " - श्री मेघनाथ पोखरेल
९. सदस्यलक्षिण - श्री सत्यनन्द लामा
१०. आमन्त्रित सदस्य (वि.नि.) - श्री लक्ष्मण महर्जन

प्रस्ताव

१. जिल्ला आयोजना कार्यक्रम (DLPI) का
सम्बन्धमा
२. चमेना गृहको सम्बन्धमा
३. पूर्व प्राथमिक शिक्षा सम्बन्धमा
४. सूरज के.सी. कोला सम्बन्धमा
५. कृषि विकास वैठुमा रहेको खाना सम्बन्धमा
६. शालि लेवा काउन्सिलको सम्बन्धमा
७. पुरानो भवनको ढानो फर्ने सम्बन्धमा

निर्णय

१. प्रस्ताव नं. १ उपर दलफल गर्दा २०/०२/२१ गते
१२ गते आएको महासम्मेलनको कारवाही हाल विद्यालय
मा कक्षा संचालन गर्दै आइरहेको २४ कोठे भवन
माथि ...
माथि ...
माथि ...

मा इन्जिनियरिंग, चैक जाचें गर्दा कोले हेलीकॉप्टर
अस्थापन बंद जादिएको थियो पछि भवन अभावका कारण
पुनः त्यस विद्यालय भवनमा नै अस्थापन गराउने आदेशको
ले त्यस भवनलाई हाल जिर्ण भएकोले रौ की ठाउँमा ।
२५ कोठे तथा पक्की भवन निर्माणका लागि जिल्ला
आयोजना कार्यालयन रुम्जाई (DLPI) रंग मोजेन
निर्णय गरियो ।

४. प्रस्ताव नं १ उपर दलफल गर्दा विद्यालयमा संचालन
भइएको पत्रना गृहको पहेलो संचालन इविद्यालय
कोचको समेत समाप्त भएकोले संचालनकाली
३ सहस्रीय सदिति गठन गर्ने निर्णय गरियो ।
लेपोजक वि. व. स. मध्यम - श्री राम शरण जोशी
तदर्थ - श्री सत्येन्द्र लाल को

११ - श्री राजु को

३. प्रस्ताव नं ३ उपर दलफल गर्दा मिति २०७२/११/१५
गतेको शिक्षा विज्ञापन माग गएकोमा प्रयातमात्रमा
प्रतियोगिके दरवास्त नभएकोले ७ दिन मिति
२०७२/१२/१४ गते सप्त भ्याड थप गर्ने निर्णय
गरियो ।

४. प्रस्ताव नं ४ उपर दलफल गर्दा प्र. वि. द्वितीय श्रेणी
का शिक्षक श्री लुजुको हकमा अस्थायी
शिक्षक बारनका लागि अनुमत माग गर्ने निर्णय
गरियो ।

५. प्रस्ताव नं ५ उपर दलफल गर्दा विद्यालयको कृषि
विकास बँडको मद्धी खातामा रहेको रकमबाट माल
वाजु त्रिकाली शिक्षा तथा कर्मचारी वाट कटौती
गारिने भएको १% सामाजिक सुरक्षा वापतको
रकम बाकी बक्ताले तिर्ने निर्णय गरियो ।

६. प्रस्ताव नं ६ उपर दलफल गर्दा राखिन सेवा
फाउण्डेसनले विद्यालयको सानिड विकासका लागि
यु. ए. ए. ए. कार्यक्रम सहयोग गरी सेवा गनुमले
ले उहाँलाई धन्यवाद दिने निर्णय गरियो ।

py of Original

[Signature]

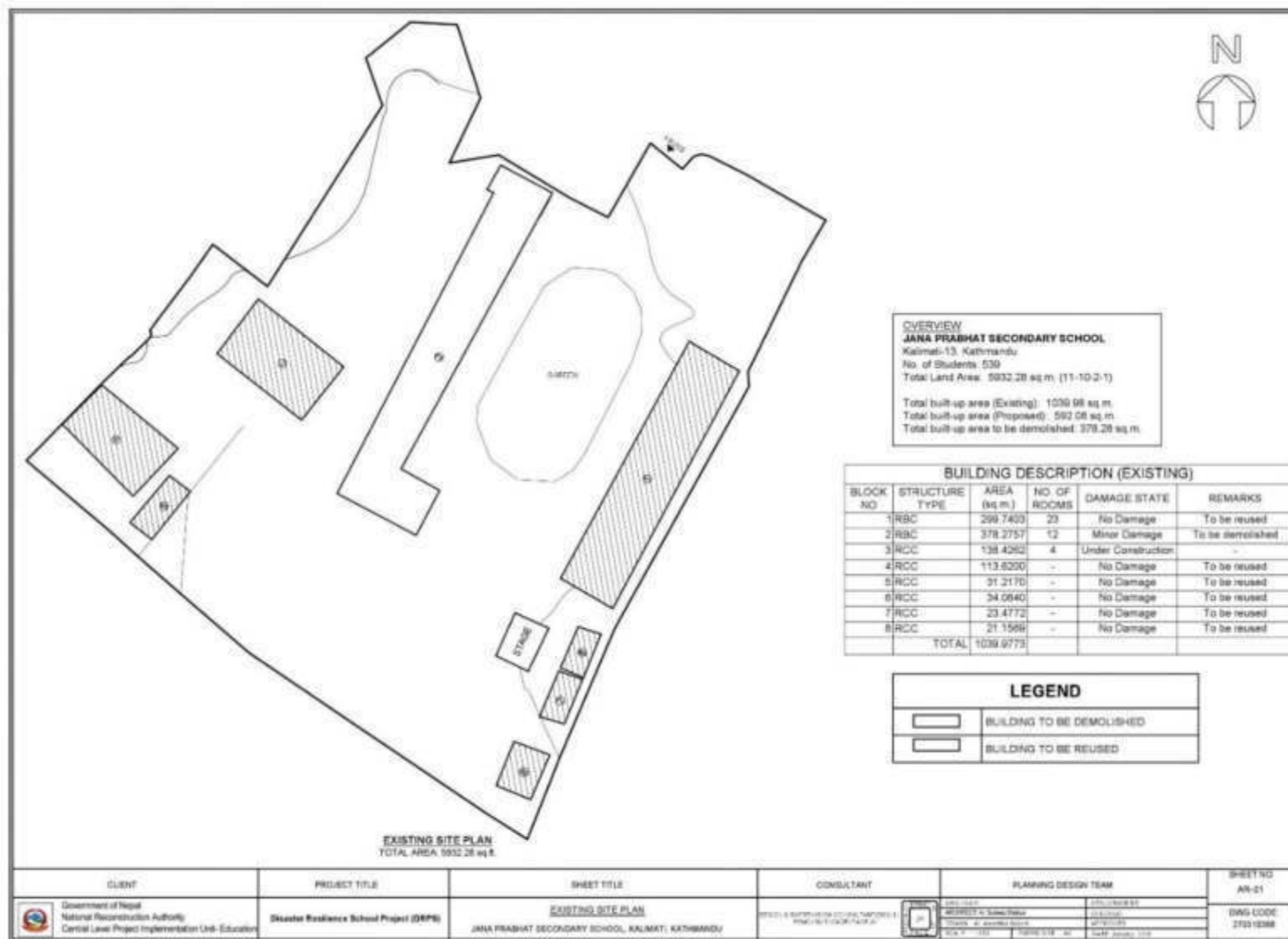
6. प्रस्ताव नं 40 उपर हलफला गर्दा विधालयको
रूक रुफको भकम्प प्रतिरोधक भवनको दानोको जस्ता
पुरानो रई पानी खुदिरथालेकोले को.न.न.पा.
92 वडा समुदाय को.न.न.पा. कोठमाडौँले दानाको
जस्ता खुदिरथि माग गर्ने निर्णय गरियो।

[Signature]

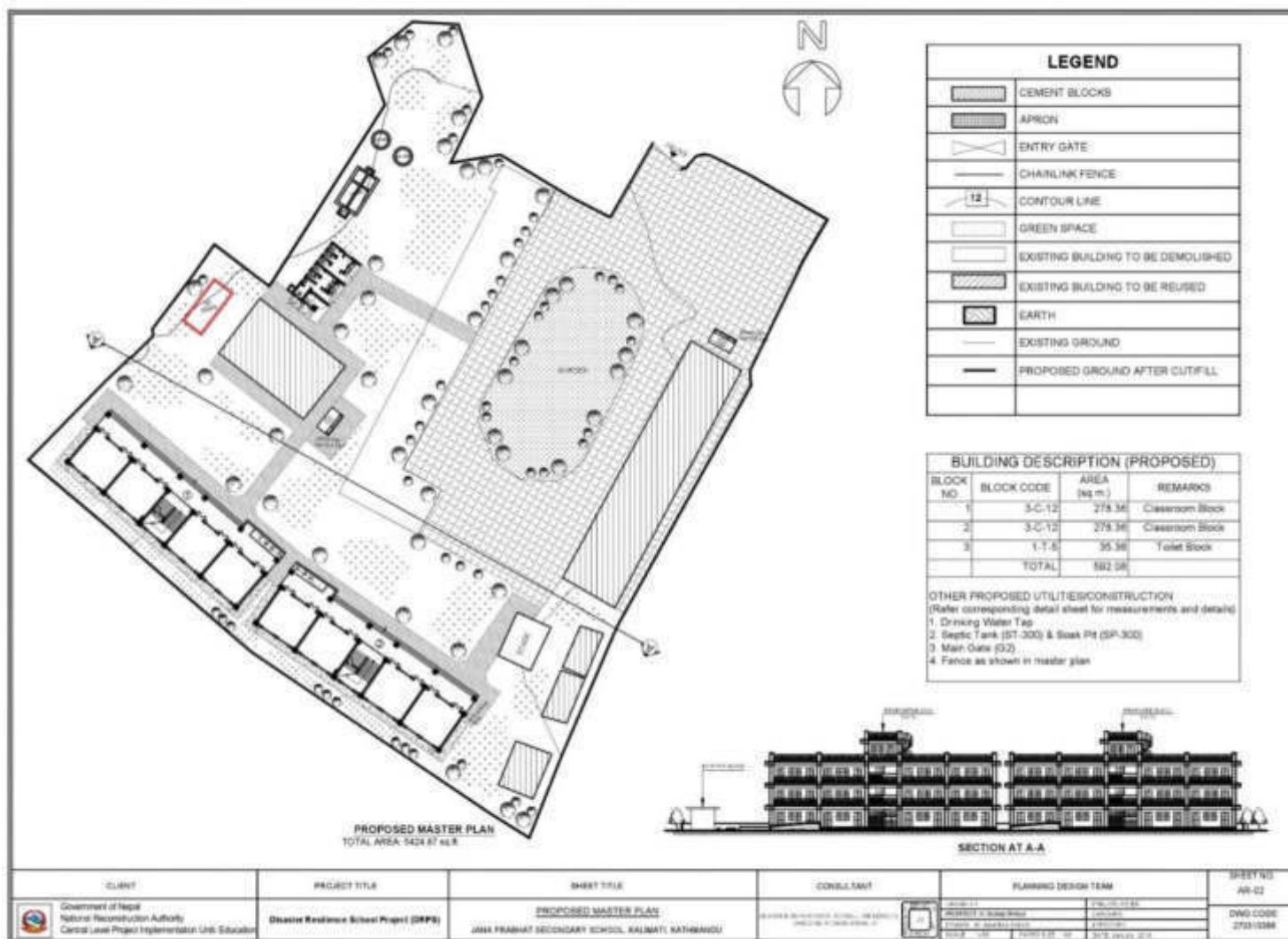
Copy of Original



D. Existing Site Plan



E. Proposed Master Plan





Annex 7: Janauddhar SS, Kathmandu

A. Details of the Land Availability, Requirements and Proposed Structures

Details	Area (sqm)	Details	No	Remarks
Total area of land owned by school as per land ownership certificate.	NA	Classroom Block: 3-C- 9	1	152.90 Sqm
Total area of Land within existing school boundary	2312.66			
Total area of land required as per master plan	2312.66	Toilet Block: 1-T-5	1	118.30 Sqm
Total area required for reconstruction		Septic Tank (ST-) & Soak Pit (SP-)	1	
Land ownership status of existing land	271.20			
i) With Land ownership certificate	NA	Underground Water Tank	1	15,000L
ii) User right with local government or owner agency approval	2639.073			
iii) Voluntary donation by private owner	NA	Compound Fencing		Chain Link Fence
Area of additional land required to implement master plan	NA			
How additional land arranged	NA			

B. User's Right Document

	<p>बुढानीलकण्ठ नगरपालिका १३ वडा कार्यालय चुनिखेल काठमाडौं ३ फागुन २०७४ नेपाल</p>	
प.सं. ०७६/०७७ च.नं. ७३८६		मिति:- २०७६/१०/२९
<p>विषय:- जग्गा भोगचलन सम्बन्धमा ।</p>		
<p>श्री जो जससँग सम्बन्धित छ ।</p>		
<p>प्रस्तुत विषयमा काठमाण्डौ जिल्ला बुढानिलकण्ठ नगरपालिका वडा नं.१३ वार्डको गाम्चा टोल गाँउमा संचालनमा रहिआएको श्री जनउद्धार मा.वि.ले विगत वि.स. २०४६ साल अर्थात ३० वर्ष देखि विद्यालय संचालन गर्दै आएको काठमाण्डौ जिल्ला चुनिखेल ८/क कि.नं. १९, २०, ४२ र ५० को क्षेत्रफल ५-३-०-० (रोपनी) क्षेत्रफलको जग्गा उक्त विद्यालयलाई यस बुढानिलकण्ठ नगरपालिका नगर कार्यपालिकाको कार्यलयले च.नं १२९ मिति- २०७५/४/२९ गतेको निर्णय अनुसार भोगाधिकार दिएको भोग चलन गरि आईरहेको व्यहोरा अनुरोधका साथ सिफारिस गरिन्छ ।</p>		
<p>बोधार्थ बुढानिलकण्ठ नगरपालिका गोल्फुटार काठमाण्डौ</p>		<p>..... श्रीकृष्ण श्रेष्ठ वडा अध्यक्ष</p> <p>श्रीकृष्ण श्रेष्ठ वडा अध्यक्ष</p>

CS Scanned with CamScanner

C. Minutes of Meeting



आज मिति २०७५/०५/०२ उतिका दिन यस विद्यालय-
त वि. ०५.४ अध्यक्ष माननिध श्री हुन्दे नारायण श्रेष्ठ
अध्यक्षतामा बैठक वडा निम्न लिखित निर्णय संगत
गोर्खा गरियो ।

उपस्थिति:

हस्ताक्षर

अध्यक्ष: माननिध श्री हुन्दे नारायण श्रेष्ठ

सदस्य: रामदाश श्रेष्ठ

" : दातमाग श्रेष्ठ

" : रिता श्रेष्ठ (वडा प्रतिनिधि)

" : रूप बहादुर पारिचार

" : निर्मला राई

" : टि. एन. पिमिरे (शि. प्रतिनिधि)

" : हेराम खत्री (सदस्य सचिव)

(पि.)

(हस्ताक्षर)

सल्लाहकार सदस्य

श्री रामोवर पौडेल

श्री रामकाली श्रेष्ठ

श्री मदन श्रेष्ठ

आमन्त्रित सदस्यहरू:

-(Architect): शक्ति शावघ

-(Engineer): दली केशर बास्तेला

" : कविराज पौडेल फ्याल

प्रस्तुतित वृद्धि:

(१) विद्यालय भवन निर्माणका लागि जग्गा उपलब्ध तथा

माथो परीक्षण सम्पन्न

(२) निर्माण

निर्णयः

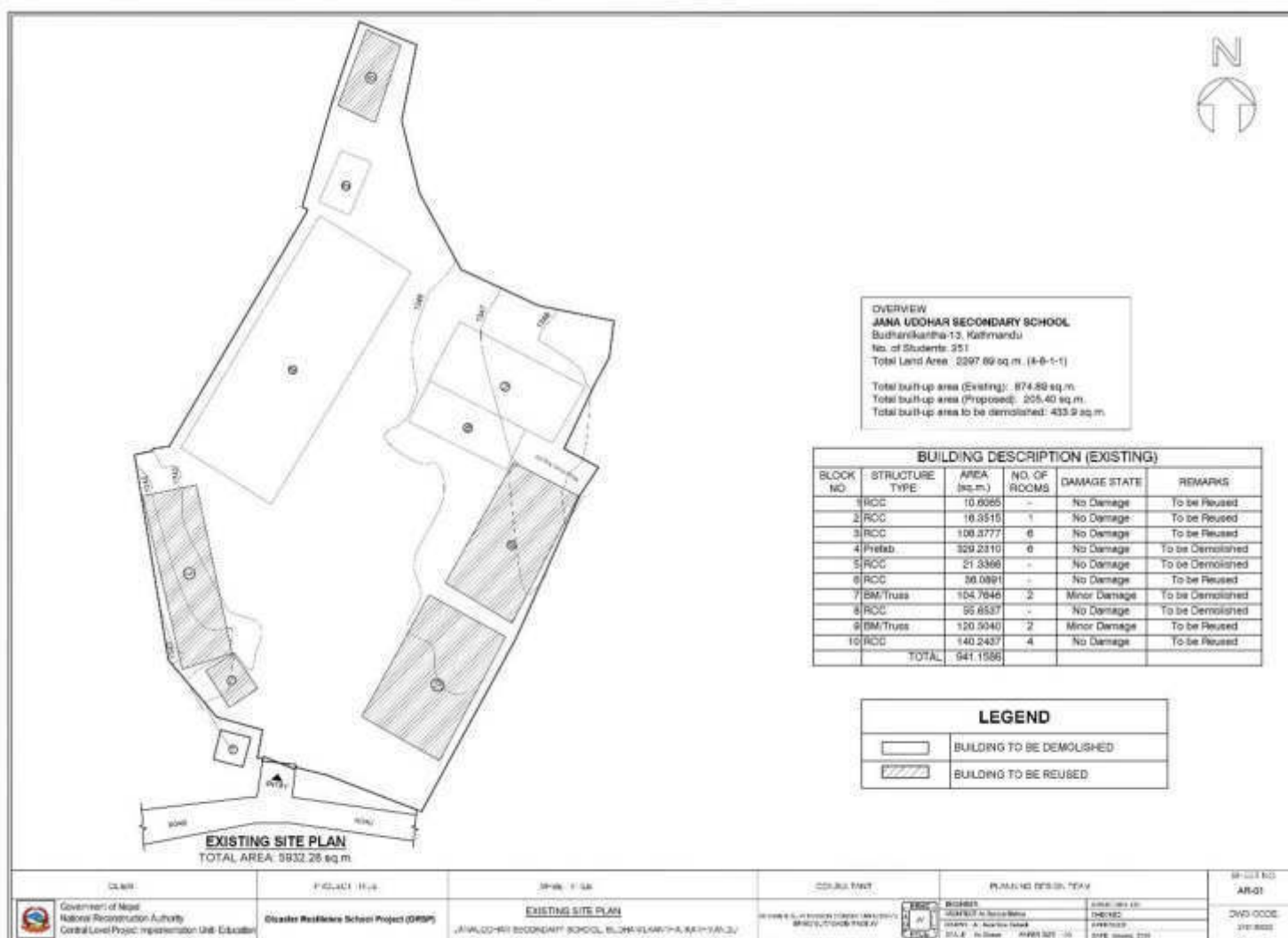
प्रस्ताव नं १ माघ वलफल उदी यह विद्यालय
ADB/NRA/CLDTU को सहयोगा ERNCTV को
उदा भण्डार वली विद्यालय भवनको लागि आवश्यक
पत्र नगण उपलब्ध गराउने विद्यालय व्यवस्थापन समिति
प्रतिबद्ध रहेको छुन सर्वसम्मत रुपबाट निर्णय गरियो र
उक्त भवन निर्माणको लागि कर्मट गरिएको अगगाश र
मालेको परीक्षण उही समितिको survey जलाउने निर्णय
गरियो

प्रस्ताव नं २ माघ वलफल उदी यह विद्यालय
भवन भवन निर्माण कार्यमा विद्यालय वि.स.स. समिति
सम्बन्ध रहे निर्माणमा सहयोगको अपिल गर्ने निर्णय
गरियो।

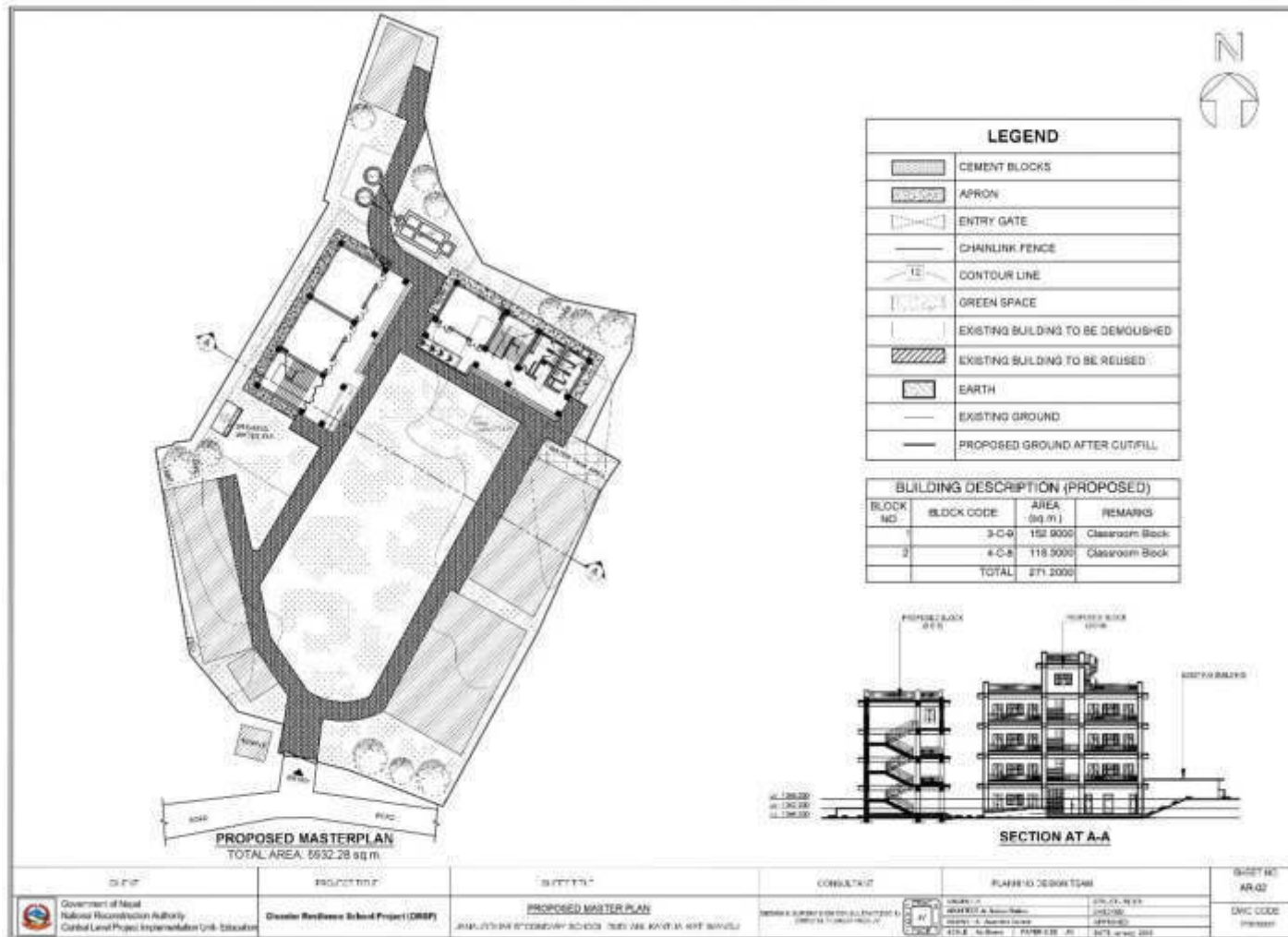


[Handwritten signature]

[Handwritten signature]



E. Proposed Master Plan



Annex 8: Kendriya Bahira SS, Kathmandu

A. Details of the Land Availability, Requirements and Proposed Structures

Details	Area (sqm)	Details	No	Remarks
Total area of land owned by school as per land ownership certificate.	NA	Classroom Block: 3-C-9	1	206 Sqm
Total area of Land within existing school boundary	3558.29			
Total area of land required as per master plan	3558.29	Toilet Block: 1-T-6		54 Sqm
Total area required for reconstruction	260	Septic Tank (ST-) & Soak Pit (SP-)	1	
Land ownership status of existing land				
i) With Land ownership certificate	NA	Underground Water Tank	1	15000L
ii) User right with local government or owner agency approval	3561.159			
iii) Voluntary donation by private owner	NA	Compound Fencing		Chain Link Fence
Area of additional land required to implement master plan	NA			
How additional land arranged	NA			

B. User's Right Document

	<h1>नेपाल बाल संगठन</h1> <h2>केन्द्रीय कार्यालय</h2> <p>(सं. २०२१)</p> <p>(शाखा)</p>	फोन : ४४११३०३ ४४११३०४ फ्याक्स : ४४१४४०५
संरक्षक: श्री ५ मुमा बडामहाराणी रत्न राज्य लक्ष्मी देवी शाह		
पत्र संख्या : ०६२०६३ चलानी नं. ३६७०		मिति : २०७३-०५-१४
श्रीमान अध्यक्ष, सुन धवण कल्याण संस्था सुनसरी ।		
विषय : सहमती दिएको सम्झौता ।		
<p>त्यस संस्थाले भोग्नुभन्ने गरिआएको यस बालमन्दिर क्षेत्रको कतिपय ठाउँमा आवश्यक निर्माण कार्य गरी उच्च मा भि को स्थिति प्राप्त गर्ने, संस्थाको विकास गर्न नैतिक दृष्टिकोण बालबालिकाहरूको लागि परियोजना संचालन समेत गर्ने नेपाल बाल संगठनको सहयोग भएको व्यहोरा अनुरोध गर्दछु ।</p>		
		 संस्थाका प्रतिनिधि सहायक
सोधार्थ श्रीमान अध्यक्ष, ने. बा. सं. के. का. स. श्री निर्देशक, ने. बा. सं. के. का. स.		

C. Minutes of Meeting



नेपाल बाल संगठन Nepal Children's Organization

कैन्द्रीय कार्यालय स्थापना २०२१
Central Office Established 2021



प.सं. ०७४/०७५

ब.सं. २६६

मिति- २०७४/०७/१२

श्री केन्द्रीय बहिरा माध्यमिक विद्यालय
तम्मान, काठमाडौं ।

विषय- सहमती दिएको सम्बन्धमा ।

तर्हि को प.सं. ५४-२०७४/०७५ मिति २०७४/०७/०७ को पत्र प्राप्त भई व्यहोरा अवगत भयो ।
सन् २०७२ सालमा आएको महाविनाशकारी भूकम्पमा अन्य क्षेत्रमा जस्तै यस विद्यालयमा
यति २ वटा भवनमा क्षति पुग्न गएकोले त्यस बखत विभिन्न दाताहरुको सहयोगमा अस्थायी टहरा
निर्माणगरी पठन पाठन गरिदै आएकोमा यस आर्थिक वर्षमा नेपाल सरकारद्वारा जिल्ला शिक्षा कार्यालय
काठमाडौं मार्फत भूकम्पबाट क्षति पुगेका २ वटा भवन मध्ये एउटा भवन भत्काई सोही स्थानमा
कोठाको दुइतल्ले पक्की भवन बनाउने योजना रहेकाले भवन निर्माणका लागि विगतमा जस्तै सहमति दिइ
अप्राप्त भएका बालबालिकाहरुको शैक्षिक विकासका लागि सहयोग गरि दिनु हुन भनी अनुरोध भई
आएकोमा नेपाल बाल संगठनको सहमति भएको व्यहोरा निर्देशानुसार अनुरोध गर्दछु ।

बाल कृष्ण डंगोल
निर्देशक

संज्ञार्थ-

धीमान् अध्यक्षज्यू, ने.बा.सं.के.का.स.

धीमान् महासचिवज्यू, ने.बा.सं.के.का.स.

Smiles on faces of children ...

डाता मिति २०७२/७/६ गते बुधवारको
दिवस यसै केन्द्रीय बजार मा.वि. नगरपालिका विद्यालय
व्यावस्थापन समितिका अध्यक्ष श्री नारायण श्रेष्ठ
को अध्यक्षतामा गरेको व्यावस्थापन समितिको
ठेगोटे विगत अनुसारका प्रस्तावहरूमा फैसला गरी
नपछिल्ल अनुसारका निर्णयहरू गरियो ।

उपस्थितहरू

१. श्री नारायण श्रेष्ठ	अध्यक्ष	मान्यता
२. श्री रीता मिश्रा	सदस्य	रीता मिश्रा
३. श्री पूजा श्रेष्ठ	सदस्य	पूजा श्रेष्ठ
४. श्री लक्ष्मी प्रसाद श्रेष्ठ	सदस्य	
५. श्री रणबहादुर बस्नेत	सदस्य	
६. श्री भरतलाल श्रेष्ठ (वडा प्रतिनिधि)	सदस्य	
७. श्री सत्यदेवी बस्नेत	सदस्य	सत्यदेवी
८. श्री गोविन्द व. अधिकारी	सदस्य	गोविन्द
९. श्री उपेन्द्र पराजुली	सदस्य	सचिव

आमन्त्रित सदस्यहरू

१. श्री लक्ष्मी श्रेष्ठ	विद्यालय प्रिन्सिपल
२. श्री लक्ष्मी बहादुर बुद्धेल	सोत व्यक्ति

प्रस्तावहरू

१. भवन निर्माण सम्बन्धमा
२. विद्यार्थीहरूको स्वास्थ्य सामग्री दान गर्ने निश्चयनामा दिने सम्बन्धमा

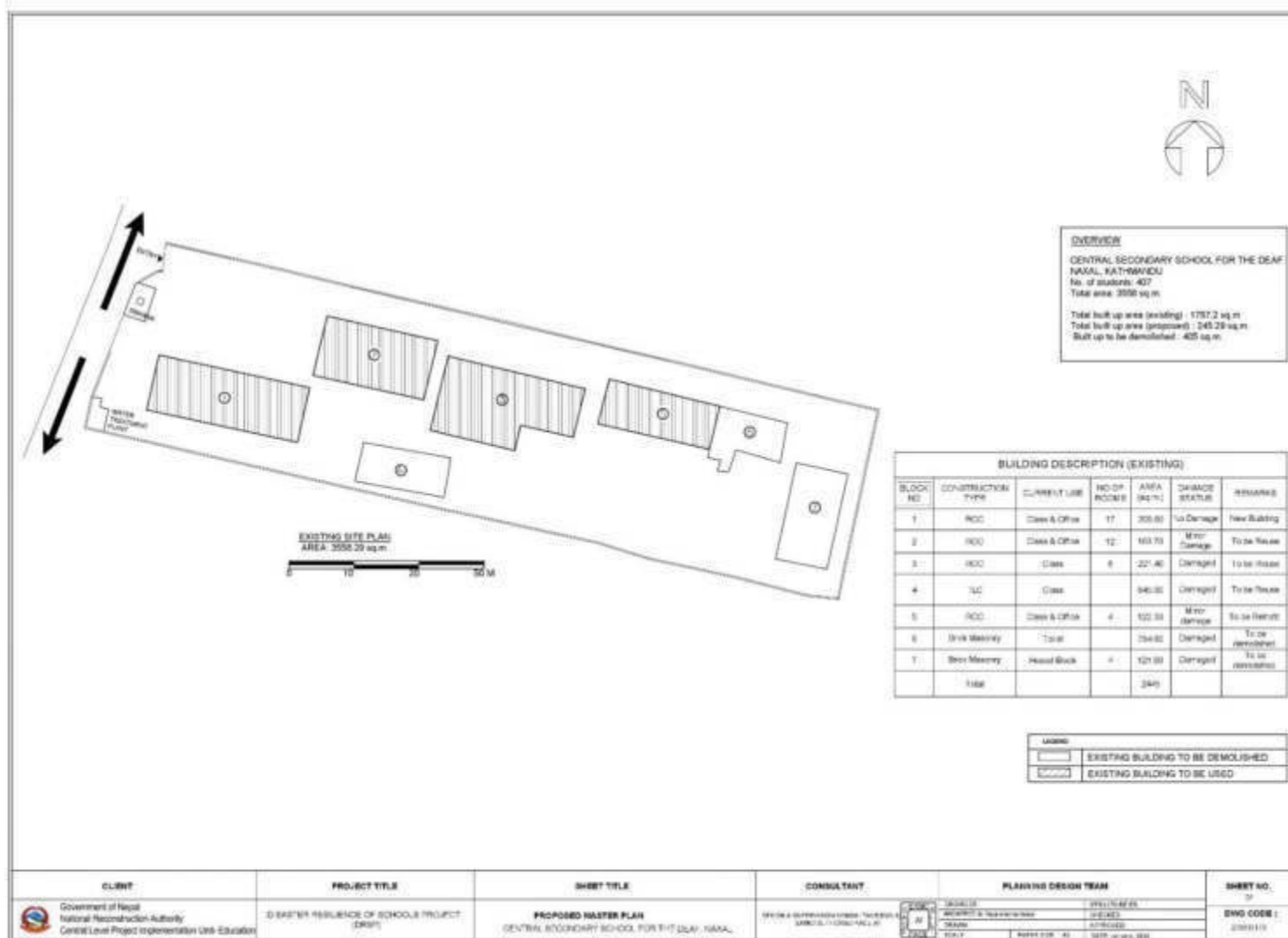
प्रस्ताव नं १ मा फैसला गर्दा यस केन्द्रीय मा.वि.
नगरपालिका १२ कोठे दुइतले घर २०७२ साल वैशाख १२
गते भएको विनाशकारी भूकम्पबाट क्षति भएकाले
२ सो भवनलाई रद्द गरी फेरि पछि प्रयोगमा
ल्याउने नसकिने अवस्था रहेको भन्ने प्राविधिक जाँचपछि
बाट समेत स्पष्ट भई सकेकाले सो भवनलाई भत्काएर
नयाँ स्थापना गर्ने भन्ने पुनः निर्माण गर्नुपर्ने अवस्था
भएकोले नेपाल सरकार जिल्ला आयोजना कार्यालय

कोषी, श्री नारायण श्रेष्ठ अध्यक्ष, रीता मिश्रा सदस्य

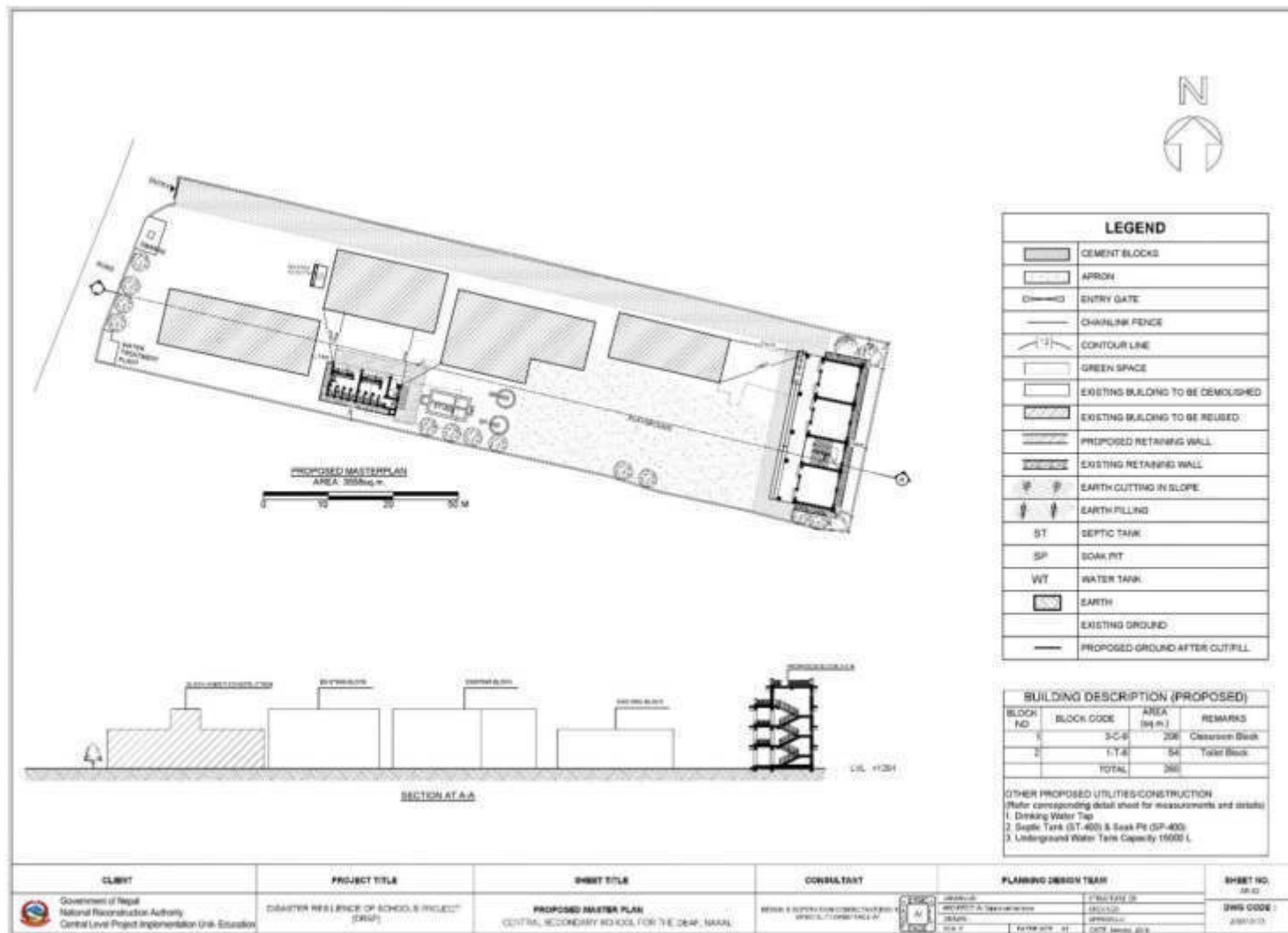
इकाई काठगाडीमा बस्न पुनः निर्माणा गरेर बहिरा
 बाण्डाला भएका विद्यार्थीहरूलाई सहजकृपमा शिक्षा
 प्राप्त गर्न पाउने अधिकारको सुनिश्चता प्रदान गरी दिनु
 हुन आग्रहका साथ सिफारिस गर्ने निर्णय गरियो ।
 २. प्रस्ताव नं २ मा इलजुल गार्दा यस केन्द्रीय बहिरा
 मा. वि. नवस्थान र पुरानो बगेश्वर स्थित छात्रावास
 रहेका विद्यार्थीहरूका निमित्त आवकबाट खाद्यान्न लगायतका
 सामग्रीहरू आपूर्ति गर्नेका लागि साविक टेलरदाता श्री
 रत्नराम क्षेत्रीलाई २०७६ आसार मसान्तसम्म साविकको
 दरबाडमा आवकबाट सामग्री आपूर्तिलाई निरन्तरता दिन
 रवीकृत प्रदान गर्ने निर्णय गरियो ।

(Signature) *(Signature)* *(Signature)* *(Signature)*
(Signature) *(Signature)* *(Signature)* *(Signature)*

D. Existing Site Plan



E. Proposed Master Plan







Annex 9: Nabin Gram ShikshaMandir SS, Kathmandu

A. Details of the Land Availability, Requirements and Proposed Structures

Details	Area (sqm)	Details	No	Remarks
Total area of land owned by school as per land ownership certificate.	NA	Class room Block: 4-C-8	1	133.13 Sqm
Total area of Land within existing school boundary	2597.27			
Total area of land required as per master plan	2597.27	Septic Tank (ST-) & Soak Pit (SP-)	1	
Total area required for reconstruction	133.13			
Land ownership status of existing land				
i) With Land ownership certificate	NA	Underground Water Tank	1	15000L
ii) User right with local government or owner agency approval	10174.8			
iii) Voluntary donation by private owner	NA	Compound Fencing		Chain Link Fence
Area of additional land required to implement master plan	NA			
How additional land arranged	NA			

B. User right document

	<h1>शंखरापुर नगरपालिका</h1>	
पत्र संख्या: ०६६/७७	न.पा. वडा कार्यालय	फोन नं.:
चलानी नं.: १११८	३ नं. प्रविष्टि नेपाल	मिति:- २०७६/१०/२९
<p>श्री यो जो जससंग सम्बन्ध राख्दछ</p> <p>विषय : जग्गा भोगचलन सम्बन्धमा ।</p> <p>उपरोक्त सम्बन्धमा जिल्ला काठमाडौं शंखरापुर न.पा. वडा नं. १ मा संचालन रहि आएको श्री नविन राम मा.वि. ले विगत २०१७ साल अर्थात ५९ वर्ष देखि विद्यालय संचालन गर्दै आएको साविक ताइलेभारे गा.वि.स. ७/ख कि.न.८८ को क्षेत्र, ५९-१०-०-० मध्येको करिव २० रोपनी क्षेत्रफलको जग्गा उक्त विद्यालयलाई यस वडा समितिको मिति २०७६/१०/२६ गतेको निर्णाय अनुसार भोगाधिकार दिएको (भोग चलन गरी आइरहेको) व्यहोरा अनुरोधका साथ सिफारिस गरिन्छ ।</p> <p>बोधार्थ</p> <p>श्री शंखरापुर न.पा. साँखु, काठमाडौं</p>		
<p> श्याममणि ठुंगाना ०६६/१०/२९ वडा अध्यक्ष</p> <p></p>		

CS Scanned with CamScanner

C. Minutes of Meeting

भाज मिति २०७२ माघ ३ गते यस नवीन गाम विद्या परिषद् माध्यमिक विद्यालयको व्यवस्थापन समितिको बैठक अध्यक्ष श्री राजेन्द्रप्रसाद देगाला को अध्यक्षतामा सम्पन्न भयो र निम्न उपस्थिति निम्न निर्णय गरियो ।

उपस्थिति

- (१) वि.सं.स. अध्यक्ष श्री राजेन्द्रप्रसाद देगाला
- (२) " सहस्र अध्यक्ष श्री गुणप्रसाद देगाला
- (३) " सदस्य श्री बदनारायण देगाला
- (४) " " श्री लक्ष्मण देगाला
- (५) " " श्री सज्जना तामाङ्ग
- (६) " " श्री अमिता तामाङ्ग
- (७) " " श्री विमला देगाला
- (८) " " श्री इयाममणि देगाला
- (९) " " श्री खजाना देगाला
- (१०) अन्य आमन्त्रित मिम्हिस्ट - यु.दि.प. झाकुरा
- (११) " " Engineer - देउडा केडा कोटेली
- (१२) " " कादिराम चौडेल

प्रस्ताव रवम निर्णयहरू

- (१) विद्यालय भवन निर्माणको लागि नगगा उप-नगर गराउने तथा माटो परीक्षण सम्पन्न

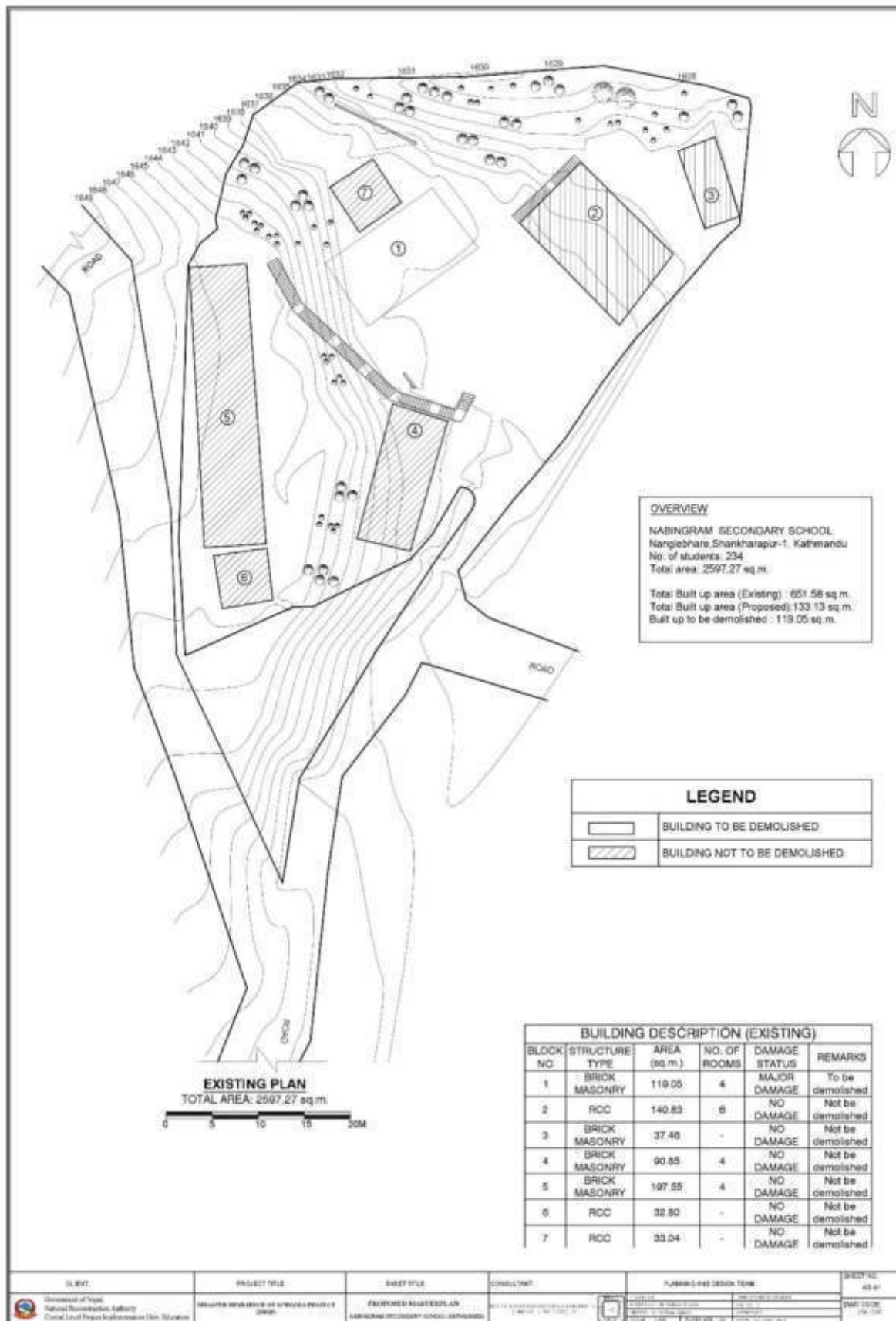
(२) विविध

मिति ११ यस विद्यालयमा ADB/NRA/CLPIU को सहयोगमा ERNC JV को केन्द्रगत अनुशासनात्मक विद्यालय भवनको लागि आवेदन पत्र नगगा उपनगर गराउन विद्यालय व्यवस्थापन समिति प्रतिकूल रहेको कुरा सर्वसम्मतिबाट विवेक गरियो ।

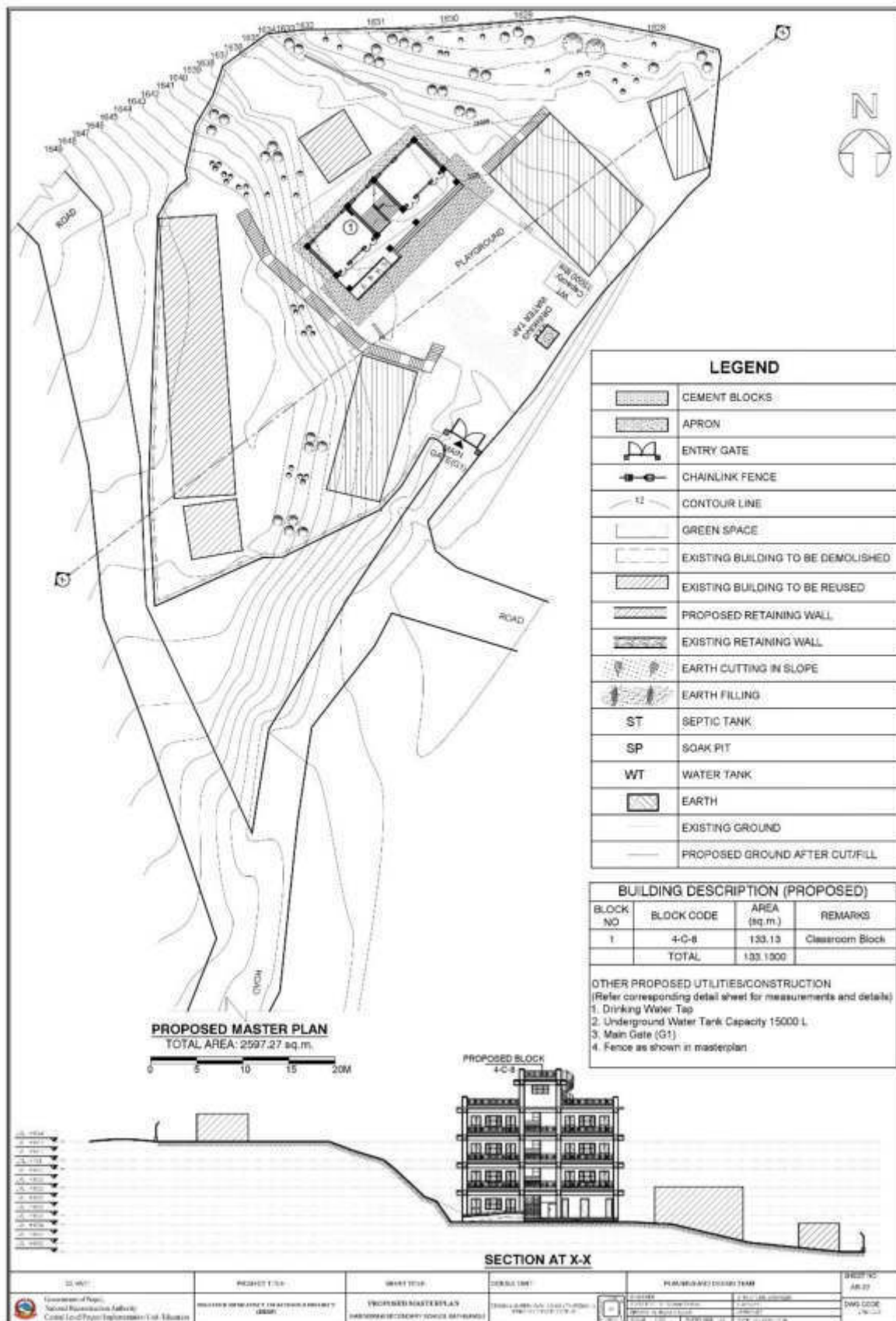
मिति १२ उक्त भवन निर्माणको लागि हुनै गरी नगगाको Survey गराउने तथा माटो परीक्षण गराउने निर्णय गरियो ।



D. Existing Site Plan



E. Proposed Master Plan



Annex 10: Pashupati Mitra SS, Kathmandu

A. Details of the Land Availability, Requirements and Proposed Structures

Details	Area (sqm)	Details	No	Remarks
Total area of land owned by school as per land ownership certificate.	2915.3	Class room block :3-C-9	1	278.36 sqm
Total area of Land within existing school boundary	2731.27			
Total area of land required as per master plan	2731.27	Classroom block:4-C-8	1	133.13
Total area required for reconstruction	411.49	Septic Tank (ST-) & Soak Pit (SP-)	1	
Land ownership status of existing land				
i) With Land ownership certificate	2915.3	Underground Water Tank	1	15000L
ii) User right with local government or owner agency approval	NA			
iii) Voluntary donation by private owner	NA	Compound Fencing		Chain Link Fence
Area of additional land required to implement master plan	NA			
How additional land arranged	NA			

B. Land Ownership Certificate

सो. र. को सरकार
भूमिमुधार तथा व्यवस्था मन्त्रालय
भालपोत विभाग
कार्यालय


०७६/०६५१

जग्गाधारी सम्बन्ध

धो.को.को.को.	
नाम	पिता

जग्गाधारीको नाम यर पुष्पति प्रेम माथवि
 ठेगाना अंचल जिल्ला २१९ इलाका
 नगर पालिका/गाउँ विकास समिति बडा नं.
 जग्गाधारीको बाबु/पतिको नाम यर
 बाजेको नाम यर
 नागरिकता नम्बर र मिति
 नागरिकता प्रदान गर्ने कार्यालय
 जग्गाधारीको उस्तगत
 जग्गाधारी प्रमाण पत्र दिने कार्यालय

(१)



विश्वविद्यालय

[illegible]

(2)

2002年12月

बिबि कान्हा देवी

विज्ञाप

11/11/18

[illegible]

(2)

C. Minute of Meeting

मिति 06/11/19

अजित मिति 06/11/19 गते शनिवार दिनांक 6:30 वजे विद्यालय व्यवस्थापन समितिका अध्यक्ष श्री मणिराम के.सी. ज्यू को अध्यक्षतामा वसेको बैठकले विज्ञानसुधारका प्रस्तावहरू उपर छलफल गरी निर्णयण गरियो।

उपस्थिति

१. अध्यक्ष श्री मणिराम के.सी.
२. सदस्य श्री विष्णु प्रसाद पन्त
३. " श्री सरस्वती जोशी
४. " श्री इन्द्र बहादुर नामाङ
५. " श्री शान्ति बराल पाण्डे
६. " श्री शारदा अधिकारी शारदा
७. " श्री शङ्कर कुमार उंगोल (वडाध्यक्ष)
८. " श्री गोकर्ण थापा (विश्वक प्रतिनिधि)
९. सदस्य सहित श्री विष्णु प्रसाद अधिकारी
१०. सल्लाहकार श्री उद्धव प्रसाद बराल
११. " श्री टिका प्रसाद पराजुली
१२. " श्री प्रभात लामिछाने
१३. कानुनी " श्री रमेश टकाल
१४. आमन्त्रित सदस्य श्री मोती राज खवाल (वि.प्रि) - मोतिराज
१५. " श्री लक्ष्मी मल्ल (श्रोत व्यक्ति) - लक्ष्मी
१६. " श्री घनश्याम राज काफ्ले (स.पु.अ) काफ्ले
१७. " श्री भरत विक्रम वि.सी. -
१८. लेखापाल श्री वद्री प्रसाद पराजुली

प्रस्तावहरू

१. कक्षा ११ को मर्ज सम्बन्धमा
२. नया मर्ज निर्माण सम्बन्धमा
३. विविध

प्रस्ताव नं. १ मा मर्जरूपमा स्वीकृत गरी कक्षा ११ मा मर्ज

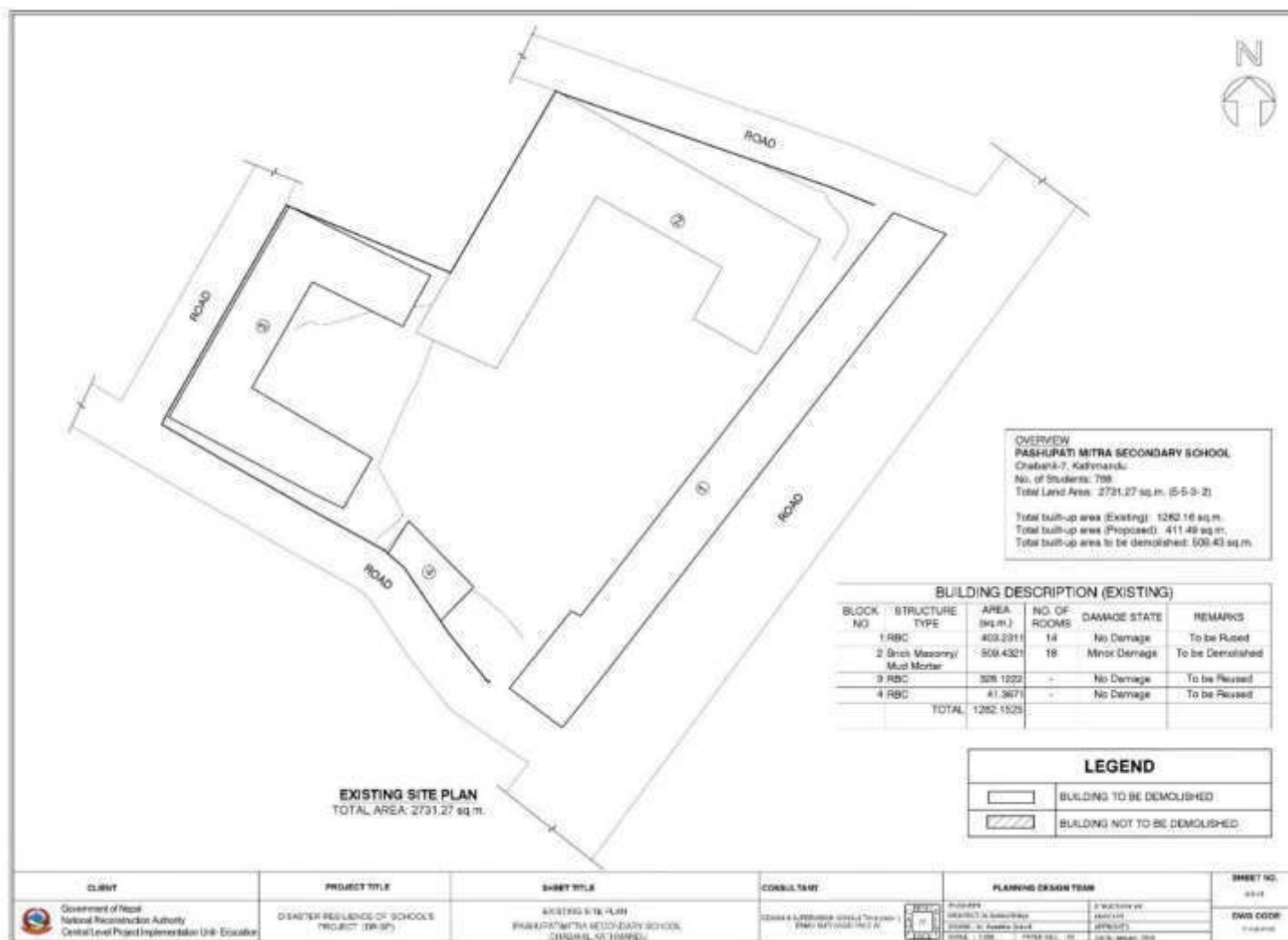
कक्षा ११ (व्यवस्थापन) का लागू प्रस्तावित शुल्क, निम्नानुसार गेने		
निर्माण गरियो ।		
स्कोर	भर्ना शुल्क	मासिक शुल्क
A+	१००% छुट	४०%.
A	४०% "	२५%.
B+	४०% "	सामुदायिक विद्यालय को इकमा मात्र ।
B	-	-
C+	-	-
D+	-	-
दलित	४०%.	-
विद्यार्थीका वर्ग	४०%.	-
अपाङ्ग (प्रमाणपत्र भएको)	४०%.	-
सहिद परिवार (विद्यार्थी)	४०%.	-
आति दुर्गम	४०%.	-

प्रस्ताव नं. २ मा दलदल गृह विद्यालयको तमां भवन निर्माण गर्नकालागि NRA (National Reconstruction Authority), CLPIU (Central Level Project Implementation Unit (Education)) र ERMCTV (Consultant) लाई विद्यालयको मा भवन निर्माण गर्न स्वीकृति दियो । प्रकृमा अगाडि वडाउन्ले जग्गा उपलब्ध गराउने निर्णय गरियो ।

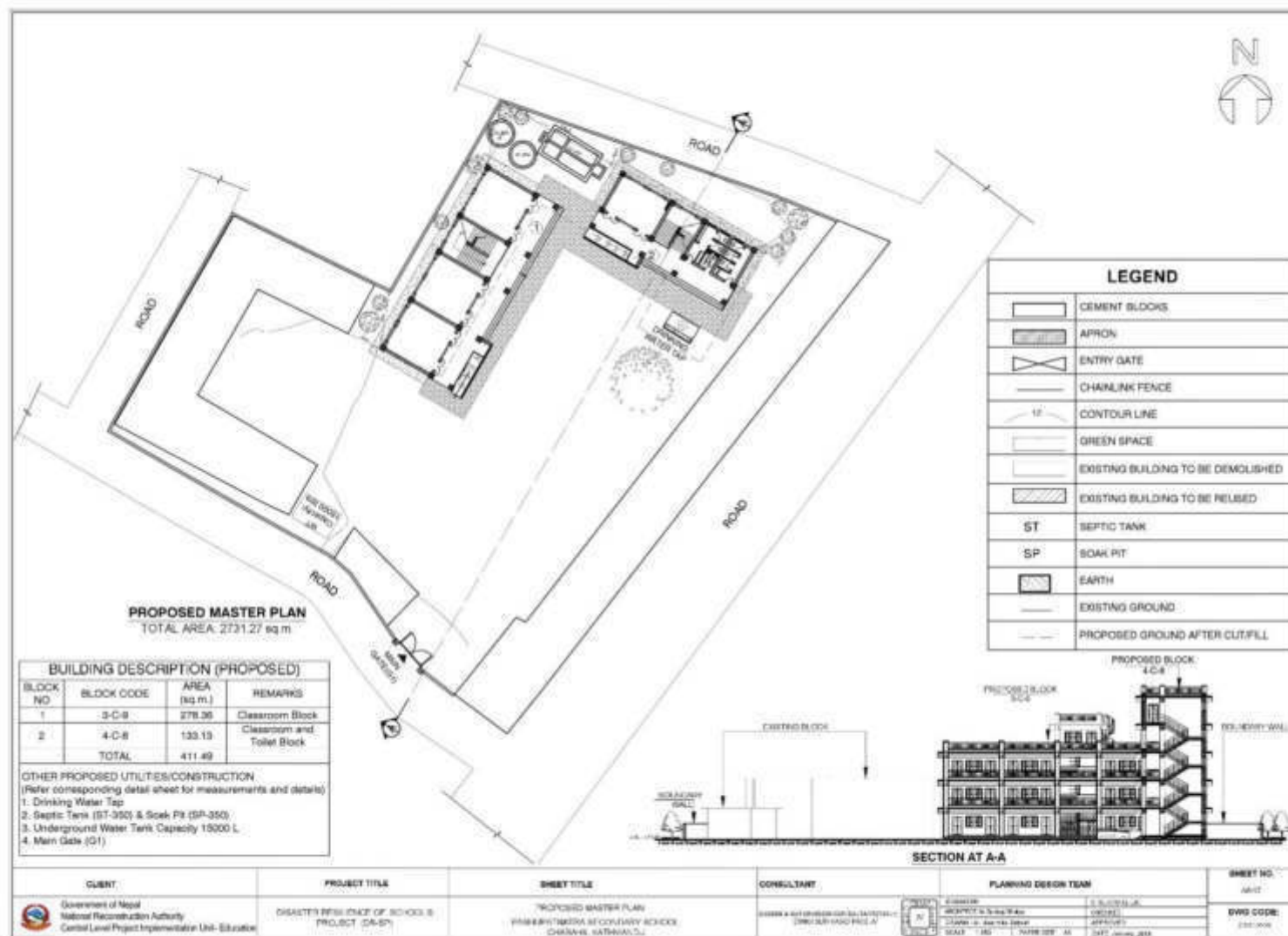
प्रस्ताव नं. ३ विविध अन्तर्गत दलदल गरी यस विद्यालय मा कार्यरत कार्यलय सहयोगी द्वारिकालाल मर्जन्को २०७४।१।५ गते देखि अतिवर्ति अवकाश भएकाले, विद्यालयको त्रिम अनुसार २० (बीस) महिलाको छुट तलव तमोजिम रु ३,२४,४००/- (तीन लाख चौविइ हजार पांच सय) रुपैयाँमा उपादान प्रदान गर्ने निर्णय गरियो ।

यस विद्यालयमा कार्यरत आ. वि. तृतीय श्रेणीका कम्प्युटर शिक्षक श्री सुजित कर्माचार्यको कारण अवधि सकिएकाले, उनको कार्यस्थलमा त्रिम अनुसार उपादान प्रदान गर्ने निर्णय गरियो ।

D. Existing Site Plan



E. Proposed Master Plan



Annex 11: Shanti Sikshya SS, Kathmandu

A. Details of the Land Availability, Requirements and Proposed Structures

Details	Area (sqm)	Details	No	Remarks
Total area of land owned by school as per land ownership certificate.	1510.31	3-Combined-22(A)	1	338.96
Total area of Land within existing school boundary	1484.83			
Total area of land required as per master plan	1484.83	Septic Tank (ST-) & Soak Pit (SP-)	1	
Total area required for reconstruction	338.96			
Land ownership status of existing land				
i) With Land ownership certificate	1510.31	Underground Water Tank	1	15000L
ii) User right with local government or owner agency approval	NA			
iii) Voluntary donation by private owner	NA	Compound Fencing		Chain Link Fence
Area of additional land required to implement master plan	NA			
How additional land arranged	NA			

B. Land Ownership Certificate

सुप्रीम कोर्ट २००२ साल मार्च २९ को जारी भएको निर्णय अनुसार नवौँ वडाको विद्यालय नवस्थापन समितिको अध्यक्ष लक्ष्मीदास मानन्धर ज्यूको अध्यक्षतामा तत्कालीन विद्यालय नवस्थापन समितिको बैठकले उपस्थितको निर्णय सर्वसम्मतिबाट पारित गरियो।

उपगोल

१. श्री लक्ष्मीदास मानन्धर ज्यू नि.प.त. अध्यक्ष
२. श्री नरिन्द्र मानन्धर ज्यू " " सदस्य
३. श्री प्रदीप मानन्धर ज्यू " " सदस्य
४. श्री प्रदीप शिवाजी दाई " " सदस्य
५. श्री रामप्रसाद लामा " " सदस्य
६. श्री विजयराज श्रेष्ठ " " सदस्य
७. श्री जीवनकुमार जोशी " " सदस्य
८. श्री मोती प्रसाद श्रेष्ठ " वि.नि. सदस्य
९. श्री सुदाम प्रसाद जोशी " स-सचिव

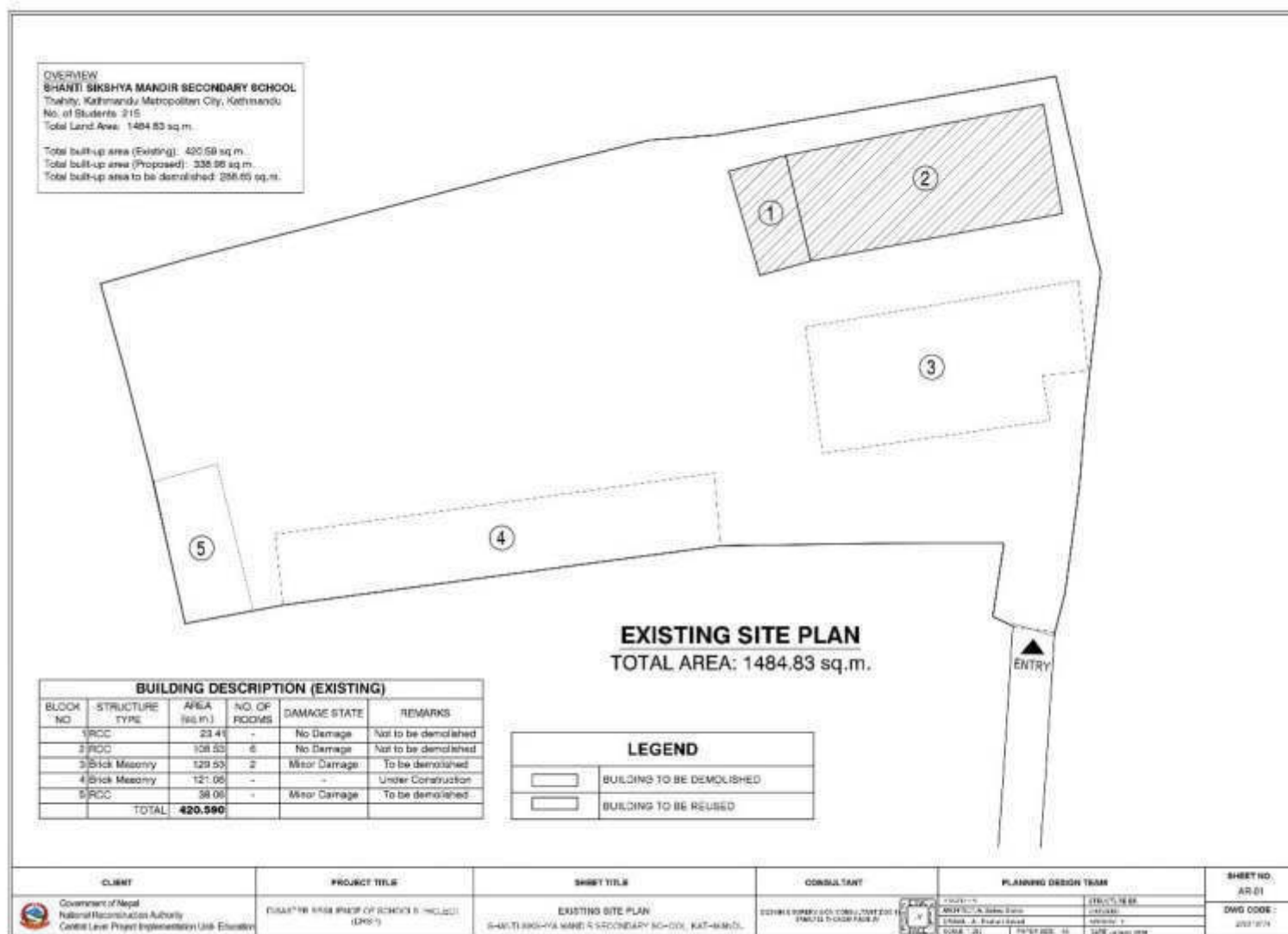
प्रस्ताव

विद्यालय भवन निर्माणका लागि जग्गा उपलब्ध गराउने सम्बन्धमा

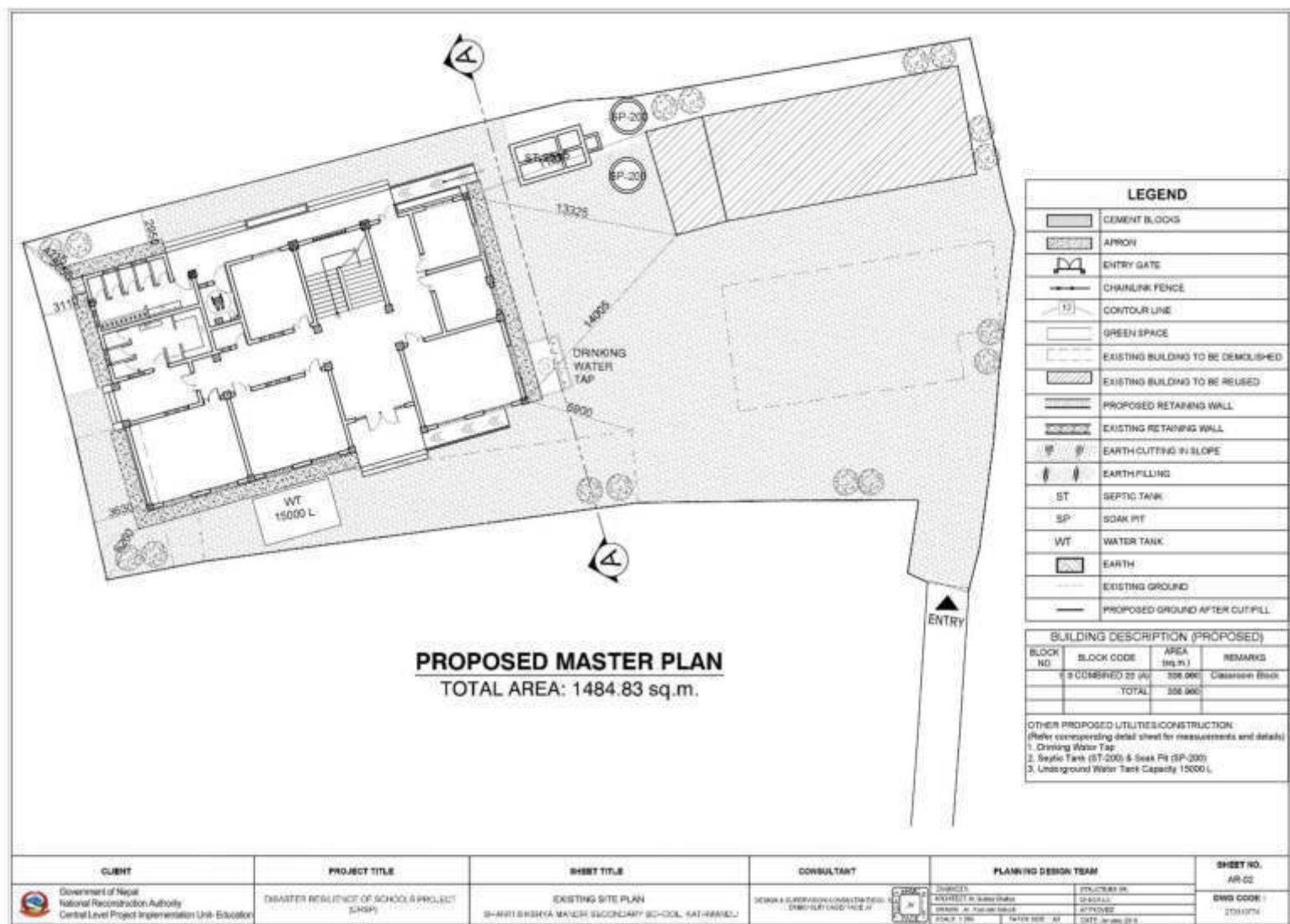
निर्णय

उपरोक्त प्रस्ताव माथि दलबल हुँदा वि.सं २००२ साल वैशाख ०२ गतेको विनियोजकरी श्रम तथा सौकर्यको प्रत्यक्षताबाट सुरुवात गर्दै भत्काइएको विद्यालयको भवन रहेको जग्गामा विद्यालयलाई आवश्यक तथा भवन निर्माणका लागि NRA/CLPIU/ADB को सहयोगमा ERMCI JV को डिजाइनमा तथा गएको विद्यालय भवनको डिजाइन अनुसार विद्यालय भवन निर्माणका लागि जग्गा उपलब्ध गराउने निर्णय सर्वसम्मतिबाट पारित गरियो।

D. Existing Site Plan



E. Proposed Master Plan



Annex 12: Ugratara SS, Kathmandu

A. Details of the Land Availability, Requirements and Proposed Structures

Details	Area (sqm)	Details	No	Remarks
Total area of land owned by school as per land ownership certificate.	NA	Classroom Blocks (3-C-12)		278.36 Sqm
Total area of Land within existing school boundary	3830.38			
Total area of land required as per master plan	3830.38	Septic Tank (ST-) & Soak Pit (SP-)	1	
Total area required for reconstruction	278.36			
Land ownership status of existing land				
i) With Land ownership certificate	NA	Underground Water Tank	1	15000
ii) User right with local government or owner agency approval	20349..48			
iii) Voluntary donation by private owner	NA	Compound Fencing		Chain Link Fence
Area of additional land required to implement master plan	NA			
How additional land arranged	NA			

B. User's Right Document



विषय : सहमती सम्बन्धमा ।

श्री उग्रतारा माध्यमिक विद्यालय,
शंखरापुर नगरपालिका वडा नं. ८,
घुमारचोक, काठमाडौं ।

उपर्युक्त विषयमा काठमाडौं जिल्ला शंखरापुर नगरपालिका वडा नं. ८ साविक वज्रयोगिनी गा.वि.स. वडा नं. ८ कि.नं. ११ क्षेत्र, ४० रोपनी जग्गामा सञ्चालनमा रहेको उक्त विद्यालयको भवन निर्माणको लागि स्वीकृती माग भएकोमा यस नगरपालिकाको मिति २०७६/०९/२७ गते यसको कार्यपालिकाको बैठकको निर्णयानुसार विद्यालय भवन निर्माणको लागि सहमति दिइएको व्यहोरा जानकारी गराइन्छ ।

२१
२०७६/०९/२७
(सुवर्ण श्रेष्ठ)
नगर प्रमुख

C. Minutes of Meeting

आज तिथि 2002 साल में 10 ए जे
शुक्रवारका दिन यस श्री उग्रारा भा.वि.को
विद्यालय व्यवस्थापन समितिका बैठक सम्मेलन
अध्यक्ष श्री सुहमान तामाङ, वरिष्ठ शिक्षकको
वर्षिकी बैठकले तपस्विल अनुसारको विषयको
दलफल जारी देखाउने लमोभिमको निर्णय
गरियो।

तपस्विल (उपस्थिती)

क्र.सं.	नाम वार	पद	देखतका
१.	श्री सुहमान तामाङ	अध्यक्ष	बिमल
२.	श्री उग्रार व. झात	प्र.क्ष. लक्ष्म व. सुहमान	
३.	श्री प्रकाश मोस्तान	सदस्य	सुहमान
४.	श्री सीता लामा	"	सुहमान
५.	श्री सुवर्ण झात	"	सुहमान
६.	श्री मिर्के झात	"	सुहमान
७.	श्री माया तामाङ	"	सुहमान
८.	श्री सुजना बिजु तामाङ	"	सुजना
९.	श्री सीता मोस्तान	बि. प्रतिनिधि	

दलफलको विषयहरू

१. विद्यालय भवन निर्माणको लागि वरिष्ठ उप-लेखा तथा मातृ परिदण (तम्बाङ)।
२. विविध।

निर्णयहरू

१. प्रस्ताव नं. १ माथी दलफल जारी
यस विद्यालयको SDB/NRA/CLPIV को
सहायता ERNV को छात्राङ्क वरिष्ठ

जहाँ निम्नलिखित अवस्था का कि आवश्यक
 पानी का जमा उपलब्धता का उपाय विद्यालय
 को नालाबंद करिषी प्रतिवद्व रहेको छुन सँग
 सम्बन्धित रूपबाट निर्माण गरिषी साथै उक्त
 अवस्था निर्माणका लागि दूजोत गरि एकीकरण
 को रहेको आलोको परीक्षण गरी अगिनको
 उपलब्धता काउने निर्माण गरिषी ।

प्रस्ताव नं. २ उपर दलफल जहाँ
 राम विद्यालयको अवस्था निर्माण कार्यमा वि-
 कोलम वि. क्यू. २ समितिले सम्वद्ध सबै
 निर्माणमा सहयोगको अपिल गर्ने निर्माण
 गरिषी ।

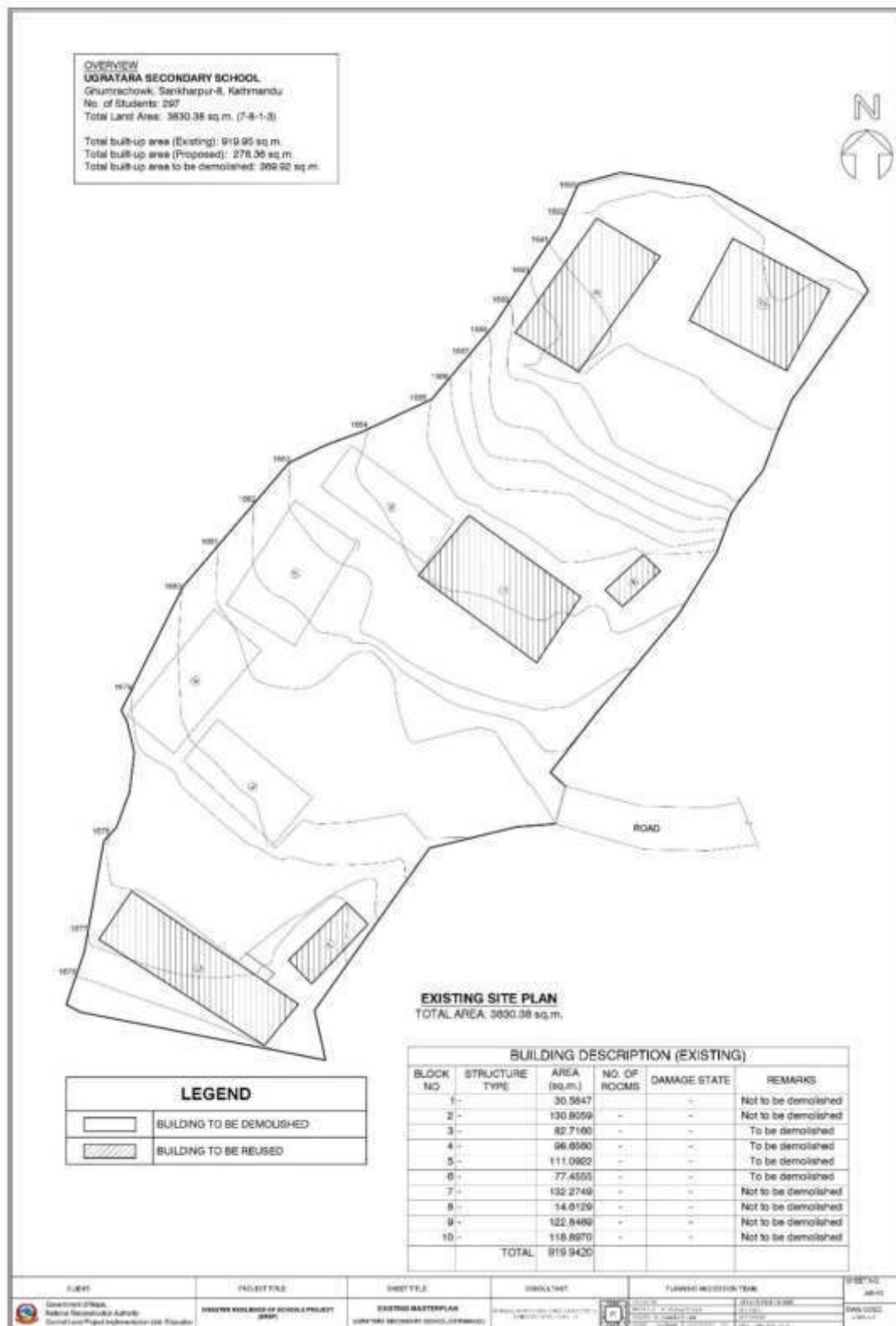
सुनता

सुनता

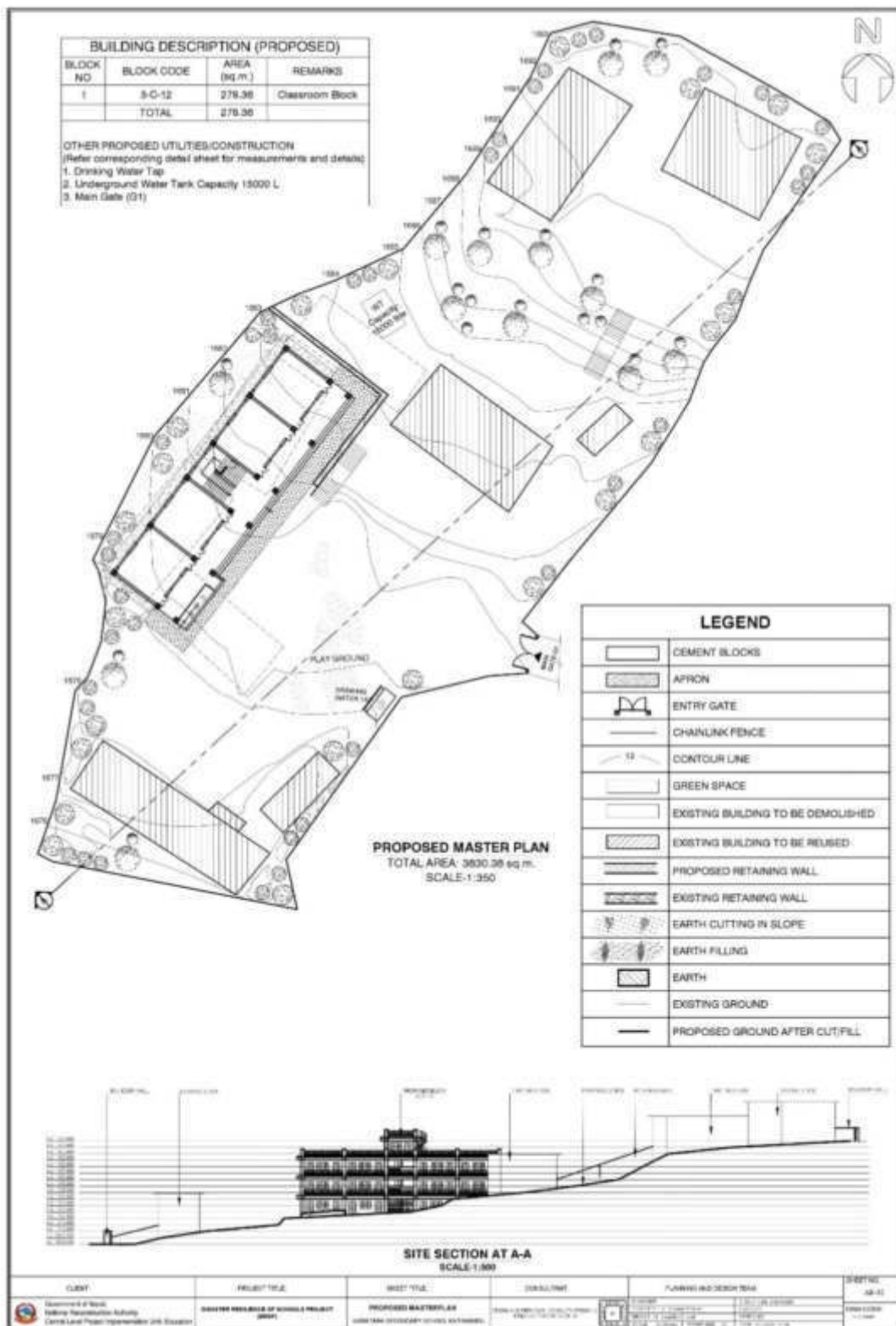
सुनता

सुनता

D. Existing Site Plan



E. Proposed Master Plan



Annex 13: Adarsha Ajadh SS, Bhaktapur

A: Details of the Land Availability, Requirements and proposed Structures

Details	Area (sqm)	Details	No.	Remarks
Total area of land owned by school as per land ownership certificate.	3767.83	Classroom Block: 3-C-9	1	205.40 Sqm
Total area of Land within existing school boundary	3752.91			
Total area of land required as per master plan	3752.91	Toilet Block: 1-T-5	1	39.890 Sqm
Total area required for reconstruction	245.90	Septic Tank (ST-) & Soak Pit (SP-)	1	
Land ownership status of existing land				
i) With Land ownership certificate	3767.83	Underground Water Tank	1	15000 L
ii) User right with local government or owner agency approval	NA			
iii) Voluntary donation by private owner	NA	Compound Fencing		Chain Link Fence
Area of additional land required to implement master plan	NA			
How additional land arranged	NA			

[illegible]

C: Minutes of Meeting



8/10/20

सम्पत् २०६२ साल ११ वन १७ गते आदारी आजाद माध्यमिक विद्यालय व्यवस्थापन समितिको अध्यक्ष श्री प्रियराज कुँडो अध्यक्षतामा विद्यालय व्यवस्थापन समितिको बैठक बसियो । बैठकमा निम्न अनुसारका पदाधिकारीहरूको उपस्थिति रह्यो ।

उपस्थिति

१. अध्यक्ष: श्री प्रियराज कुँडो
२. सदस्य: श्री प्रेमजोषाल कर्मचार्य
३. सदस्य: श्री सत्यनारायण रिडिया
४. सदस्य: श्री सरीता शोला
५. सदस्य: श्री लक्ष्मी रणायमली
६. सदस्य: श्री कुण्डा प्रसाद कर्मचार्य
७. सदस्य: श्री चक्रवर्ती चक्रवर्ती
८. सदस्य-सचिव: श्री श्रीकृष्ण किली

हलचलका विषयहरू

१. भवन निर्माण गर्न जग्गा उपलब्ध गराउने सम्झना

निर्णयहरू

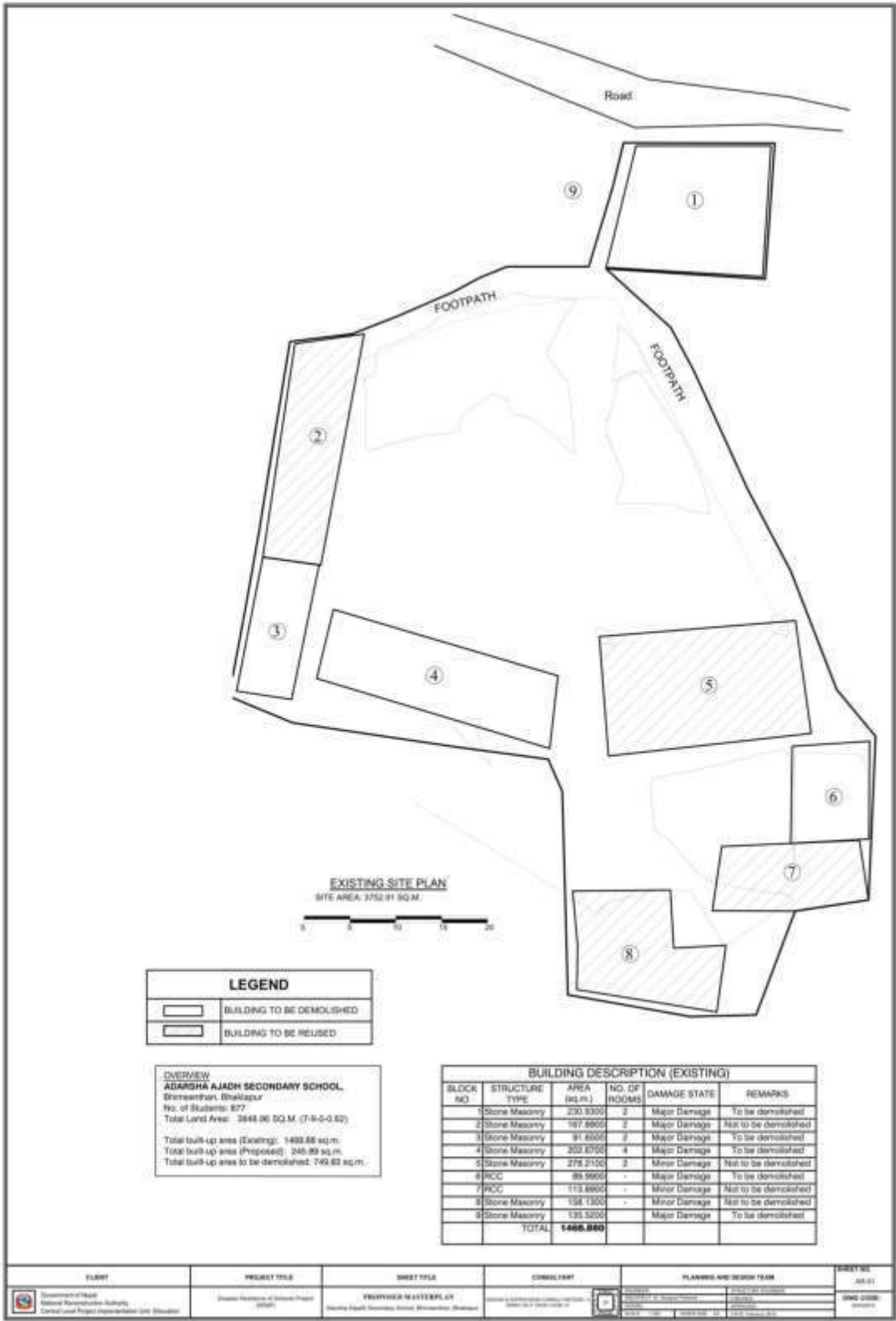
१. यस विद्यालयको ढाँचा भित्र यस विद्यालयको लाउँमा सोहियाली कायम भएको ईरवालाही भइ गरीको साविक सिपाडोल फ्याण्ट १३ नं. ५ वि. नं. २१४, २१६, २१८ र २१९ को कम्पना: एम्पेण्टल १-६-०-० १-६-०-० १-६-०-० र १-१०-०-० को जग्गामा ए. डि. वि. को सहयोगमा ल्याई भवन निर्माण गर्न आग्रह्य जग्गा उपलब्ध गराउने निर्णय गरियो ।

8/10/20

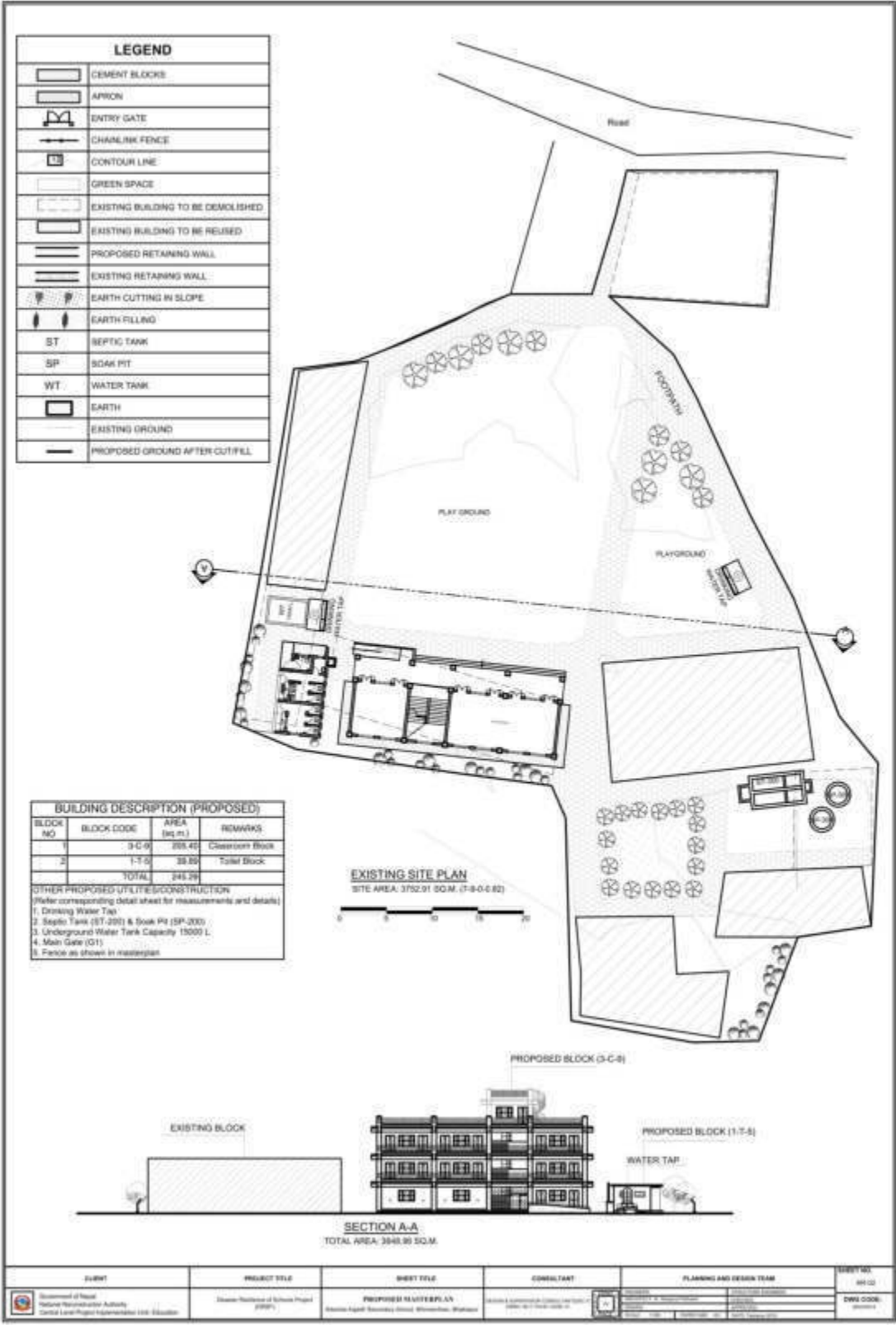
8/10/20

8/10/20

D: Existing Site Plan



E: Proposed Master Plan



Annex 14: Bageshswori SS, Bhaktapur

A. Details of the Land Availability, Requirements and Proposed Structures

Details	Area (sqm)	Details	No	Remarks
Total area of land owned by school as per land ownership certificate.	5055.57	Class room block with toilet :3-C-8	2	2×133.13
Total area of Land within existing school boundary	4958.17			
Total area of land required as per master plan	4958.17	Septic Tank (ST-) & Soak Pit (SP-)	2	
Total area required for reconstruction	266.36			
Land ownership status of existing land				
i) With Land ownership certificate	5055.57	Underground Water Tank	2	15000L
ii) User right with local government or owner agency approval	NA			
iii) Voluntary donation by private owner	NA	Compound Fencing		Chain Link Fence
Area of additional land required to implement master plan	NA			
How additional land arranged	NA			

B. Land Ownership Certificate


[illegible]

श्री १ को उत्तर

भूमि सुधार तथा व्यवस्था मन्त्रालय

मालपोत विभाग

मालपोत कार्यालय मालपोत
जग्गाधनी नम्बर. ०४४



कोटो प्रमाणित गर्नेको दस्तखत

घोटाको छाप	
दायाँ	बायाँ

जग्गाधनीको नाम थर काशीचन्दरी मा. विद्यालय

ठेगाना काशीचन्दरी अंचल मालपोत जिल्ला नं. १० इलाका

नं. ०१५ नगर/गाउँ पंचायत वडा नं. १

जग्गाधनीको बाबु/पतिको नाम थर

बाजेको नाम थर

नागरिकता नम्बर र मिति

नागरिकता प्रदान गर्ने कार्यालय

जग्गावालाको दस्तखत

जग्गाधनी प्रमाण पत्र दिने कार्यालय मालपोत

(कार्यालयको छाप)

(१)



श्री ५ को
प्रतिबुद्ध तब
मालपोत
अगगाधनी दर्ता

संकाद
सदरका मन्त्रालय
बिभाग
प्रमाण पूर्जा

विभाग	पञ्चायत	प्रमाण पूर्जा	बडा नं. त नं. त	क्रिया नं. त	विवरण	जमागरीको हस्तक्षेप	मोदीको नाम अर डेवना
मालपोत	मालपोत	मालपोत	मालपोत	मालपोत	मालपोत	मालपोत	मालपोत
मालपोत	मालपोत	मालपोत	मालपोत	मालपोत	मालपोत	मालपोत	मालपोत
मालपोत	मालपोत	मालपोत	मालपोत	मालपोत	मालपोत	मालपोत	मालपोत

(२)

क्रिया	विवरण	मोड नं. पाना नं.	कंपिपत	प्रमाणित गर्नेको हस्तक्षेप
मालपोत	मालपोत	मालपोत	मालपोत	मालपोत
मालपोत	मालपोत	मालपोत	मालपोत	मालपोत
मालपोत	मालपोत	मालपोत	मालपोत	मालपोत

(३)

424230

श्री ५ को सरकार

भूमिस्वधार तथा व्यवस्था मंत्रालय

मालपोत विभाग

.....कार्यालय

जग्गाधनी नम्बर.....



औठाको छाप	
दायाँ	बायाँ

फोटो प्रमाणित गर्नेको दस्तखत

जग्गा धनीको नाम घर काजीकुण्डे श्री. वि.
 ठेगाना काजीकुण्डे बंचल २००५ जिल्ला २००५ इलाका
२००५ नगरपालिका/गाउँ विकास समिति वडा नं. ७
 जग्गाधनीको बाबु/पतिको नाम घर
 बाजेको नाम घर
 नागरिकता नम्बर र मिति ८०८ - ०४२१०५
 नागरिकता प्रदान गर्ने कार्यालय श्री ५ को सरकार
 जग्गावालाको दस्तखत लेखालोक
 जग्गाधनी प्रमाण पत्र दिने कार्यालय

(कार्यालयको छाप)

जयगहनीको नाम.

C. Minutes of Meeting

विषय
 आमिति २०७८ पुनः इ गते शुक्रवाको दिन अरु कागशिखरी
 मा.वि. व्यवस्थापन समितिको बैठक अरु समितिको
 अध्यक्ष श्री रविन्द्र ज्यालको अध्यक्षतामा बहियो।
 बैठकमा निम्नानुसारको उपस्थिति तथा निर्वाचनको
उपस्थिति

१. अध्यक्ष : श्री रविन्द्र ज्याल
२. सदस्य : श्री मोहन प्रसाद आचार्य
३. " : श्री हेरारी मेधा सुनार
४. " : श्री ओम प्रसाद श्रेष्ठ
५. " : श्री कल्याण श्रेष्ठ
६. " : श्री रेणु बस्ती
७. " : श्री कल्याण श्रेष्ठ
८. " : श्री राजन लामा
९. सहाय सचिव/प्र. श्री कल्याण श्रेष्ठ

आमोत्रित
 श्री राज लामा आचार्य
 श्री चन्द्र बहादुर डल
 श्री अम्बिका शान शान

विषय:

१. कुमलविनायक ब्लकमा DLPIU बालकोठे भवन
निर्माणको अनुमति सम्बन्धमा।
२. अरु शैक्षिक बर्ष हेतु हेतु विद्या र शैक्षिक अनुमति सम्बन्धमा।
३. विनिर्देश।

निर्णय:

१. अरु कागशिखरी मा.वि. कुमलविनायक ब्लकको
उत्तरपूर्वी कुनामा ए (आठ) गोठे विद्यालय भवन
निर्माण तिलका आयोजना कार्यान्वयन इकाई (शिक्षा)
र केन्द्रीय आयोजना कार्यान्वयन इकाई (शिक्षा/आयोजना)
गर्ने अनुमति गर्ने निर्णय गरियो।

7/10/20

२. यह विद्यालय को नवीनी गाँव कुसा ७ सड़क कुसा ६
 मार्ग २०७८ फौज १८ डेवि २०७८ फौज २८ गते सप्त
 हिंडो निडा गते २ कुसा ८ डेवि १० सप्तका
 विद्यापीठलाई फौज २८ गते सप्तको हिंडो निडाका
 अप कुसा ८ सप्तका गते निर्णय गालियो

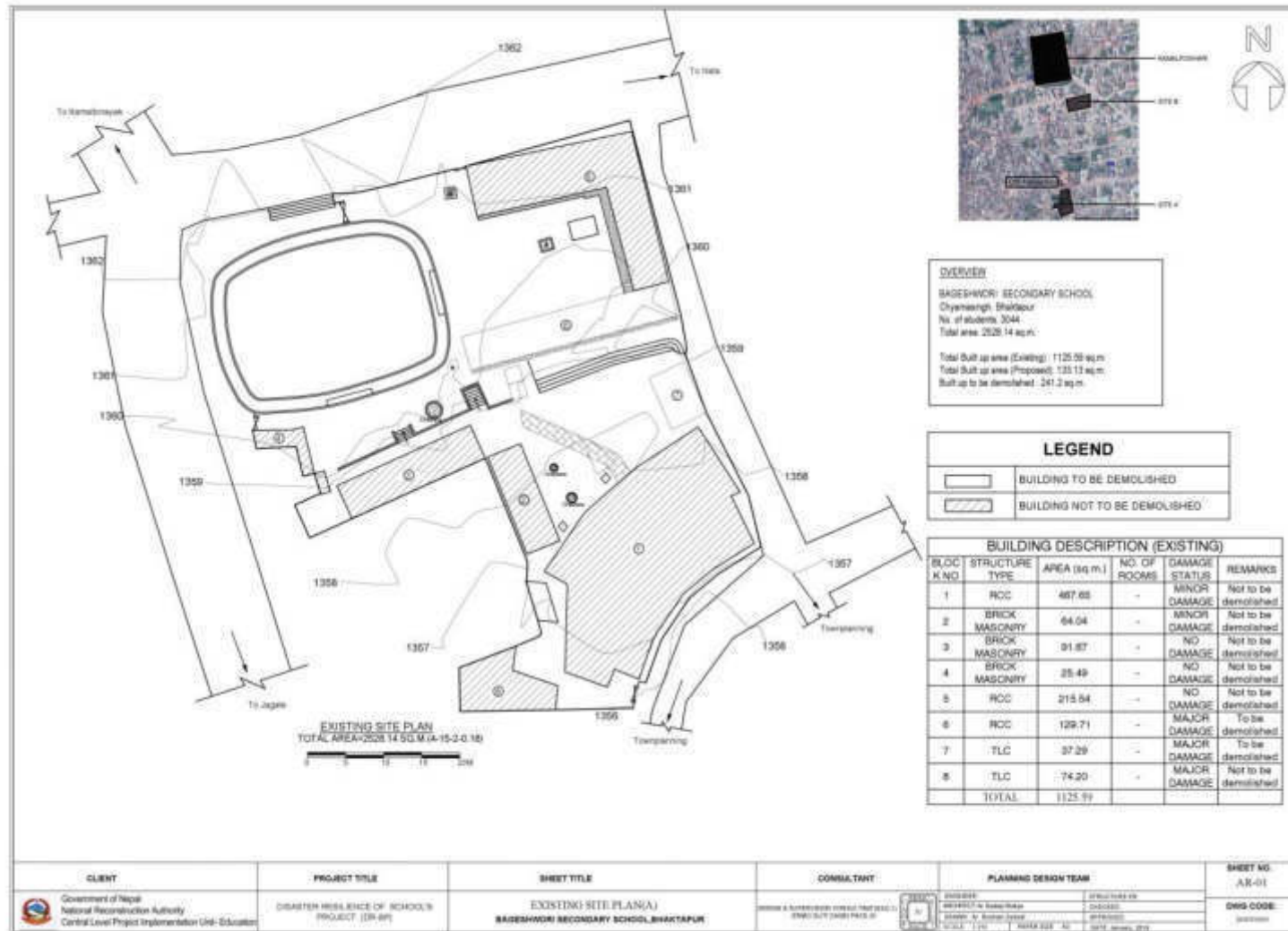
४. विविध :


५) यह विद्यालय को कुसा ११/१२ का अक्षयपत्र गते
 मोतिव शास्त्र का शिक्षित उचित लगाने २ रक्षाचतुष्टय
 का शिक्षिका शिक्षा देनाले २०७८ पुन १ गते डेवि
 लागु हुने गरी शिक्षाको पत्रितामा स्वीकृत गालियो
 २ रक्षाचतुष्टय शिक्षा अप शैक्षिक सत्रको कोषी
 अवधिमा अक्षयपत्र गते भरपूर हिंडो-२ का
 कुसा सप्तलाई निपुको दिने निर्णय गालियो

६) यह विद्यालय को कुसा ११/१२ का विद्यापीठलाई
 इलाज, दाजिलिङ्ग र जगदल शैक्षिक अक्षयपत्र
 अनुमति दिने २ कुसा ८ का विद्यापीठलाई
 २०७८ पुन २ डेवि ३ गते सप्तको लुम्बिनी २
 कोषी शैक्षिक अक्षयपत्रने निर्णय अनुमोदन गते
 निर्णय गालियो

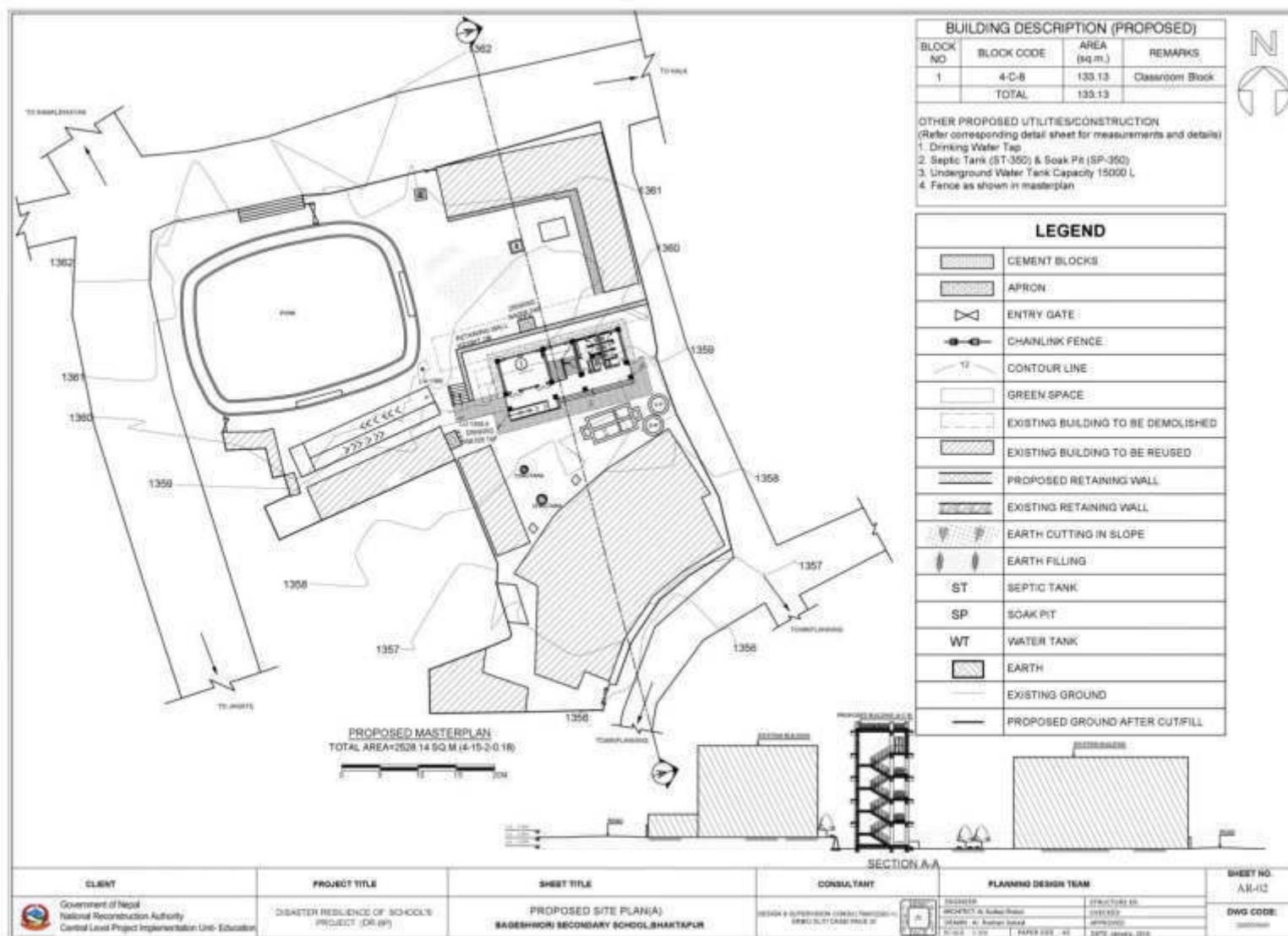
कुसा.     
   

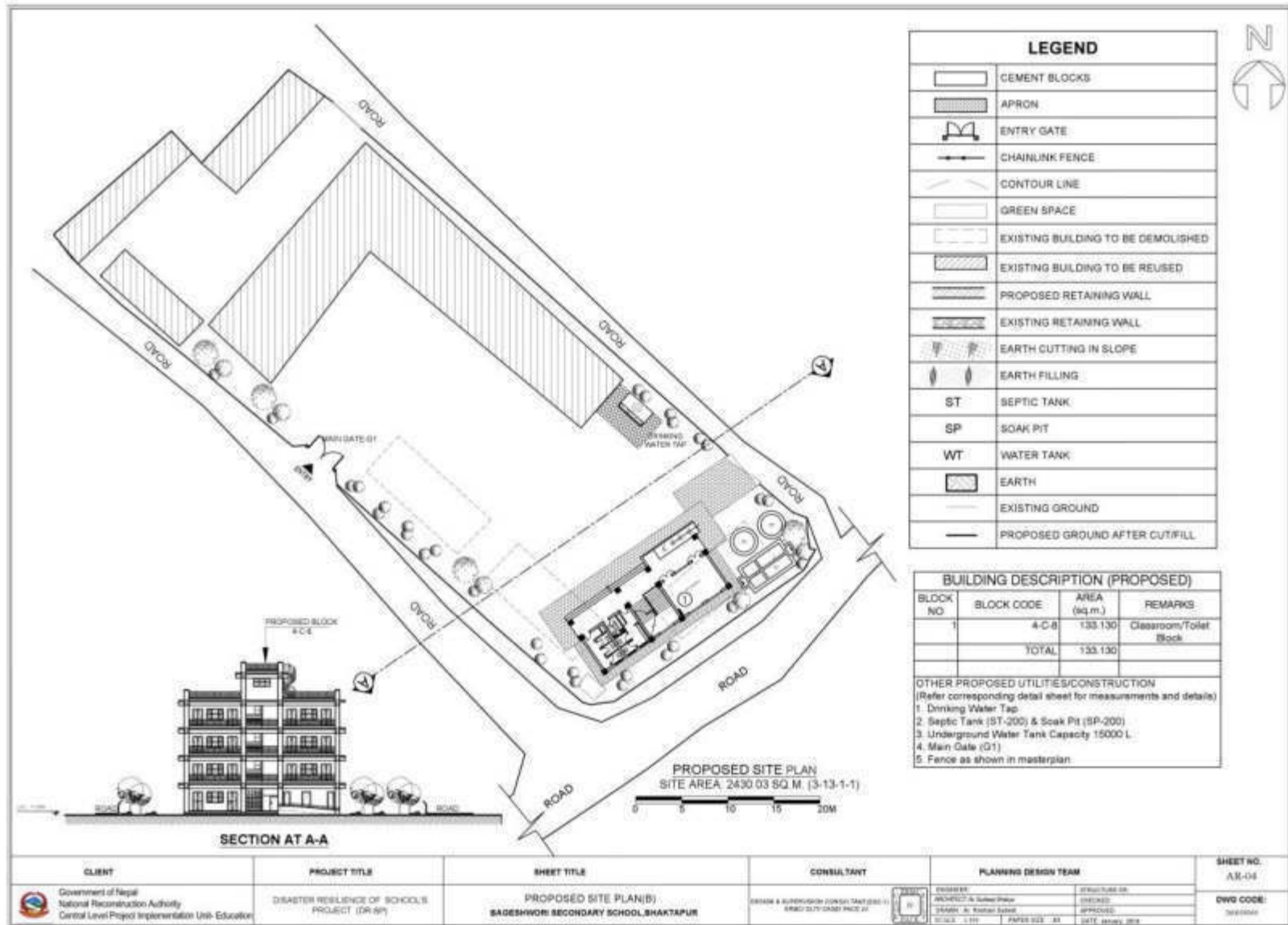
D. Existing Site Plan





E. Proposed Master Plan






Annex 15: Bal Premi SS, Bhaktapur

A. Details of the Land Availability, Requirements and Proposed Structures

Details	Area (sqm)	Details	No	Remarks
Total area of land owned by school as per land ownership certificate.	NA	Class block: 3-C-9	1	205.40 Sqm
Total area of Land within existing school boundary	3089.3			
Total area of land required as per master plan	3089.3	Class block: 4-C-8	1	133.13 Sqm
Total area required for reconstruction	338.53	Septic Tank (ST-) & Soak Pit (SP-)	1&1	
Land ownership status of existing land				
i) With Land ownership certificate	NA	Underground Water Tank	1	15000L
ii) User right with local government or owner agency approval	3338.59			
iii) Voluntary donation by private owner	NA			
Area of additional land required to implement master plan	NA	Compound Fencing		Chain Link Fence
How additional land arranged	NA			

B. User's Right Certificate

दर्ता नं: ६५
 मिति: २०७४/०३/१४



मध्यपुर थिमि नगरपालिका
Madhyapur Thimi Municipality

Ward No. ४ Office, Madhyapur Thimi, Bhaktapur

६६३२२५
 ६६३००४
 ६६३१४०५
 ६६३६७६४
 Ambulance: ६६३१०००
 Fax: ९७७-१-६६३०२२५
 Website: www.madhyapurthimimn.gov.np


Ref.No. १०९७/०७४/०७४

जो जस संग सम्बन्ध छ ।

Date: २०७४/०३/१४

विषय : सिफारिस सम्बन्धमा ।

उपरोक्त विषयमा बालप्रेमी माध्यमिक विद्यालय विष्णुवीर भ.पु.जि. म.थि.न.पा. वडा नं. ४। साविक बालकुमारी गा.वि.स. वडा नं. १। सुगाटोल स्थित बालप्रेमी माध्यमिक विद्यालयका प्रधानाध्यापक चरण केशरी श्रेष्ठले २००७ सालमा स्थापना काल देखि २०४१ सालमा यस विद्यालय, यसै वडाको बालकुमारी मन्दिर परिसरको बालकुमारी सतलमा संचालन गर्दै आइरहेकोमा समय परिस्थितिले उक्त सतल भवनमा ठाउँ अपुग भएकोले समय परिस्थितिले उक्त सतल भवनमा ठाउँ बाट यसै वडा अन्तर्गत विष्णुवीर ग्राहण देखि पश्चिम तर्फको पर्ति जग्गामा मिति २०३६ सालमा भवन निर्माण कार्य शुरु गरी २०४१ सालमा भवन तयार भई सकेपछि यस बालप्रेमि विद्यालय मिति २०४२ साल देखि हाल सम्म बालप्रेमी माध्यमिक विद्यालयको संचालन हुदै आइरहेको हाल नयाँ नापीमा म.थि.न.पा. साविक १४ नं. वडाको नक्सामा भवन नक्सा रेखाकड भई सकेको भएता पनि दर्ता छुट भई विद्यालयको नाउ/मा पुर्जा प्राप्त गर्ने नसकेको भएतापनि २०४२ साल देखि अहिले सम्म पनि निम्न चार किल्ला भित्रको क्षेत्रफल ६-९-० बालप्रेमी माध्यमिक विद्यालयले निरन्तर भोग चलन गरी अध्ययन अध्यापन गर्दै आइरहेको हुदाँ सो भोग चलन भएको प्रमाण स्वरुप तपसिल चार किल्ला विवरण भ.पु.जि. म.थि.न.पा. वडा नं. ४ साविक वडा नं. १४ सुगा टोल स्थित पुर्व बालकुमारी विष्णुवीर वन उपभोक्ता समुहको वन क्षेत्र, दुधै धारा र बाटो, पश्चिम खोल्सा, उत्तर खोल्सा जाने बाटो, दक्षिण वन क्षेत्र यति चार किल्ला भित्रको पुर्व पश्चिम उत्तर दक्षिण दुवैतर्फ ७० (सत्तरी मिटर) उत्तर दक्षिण पुर्व पश्चिम दुवै तर्फ ५० (पचास मिटर) भएको जग्गा मध्यमा बनेको विद्यालयको सिफारिस गरि पाउ भनि यस ४८नं. वडा कार्यालयमा बालप्रेमी माध्यमिक विद्यालयका प्रधानाध्यापक चरण केशरी श्रेष्ठले निवेदन दिनु भएको सम्बन्धमा सम्बन्धीत टोलमा स्थलगत सर्जमिन बुझ्दा बालप्रेमी मा.वि. उक्त चार किल्ला भित्र मिति २०४२ साल देखि हाल सम्म संचालनमा रहेको सर्जमिन बाट खुलन आएको हुनाले स्थलगत सर्जमिन अनुसार बाल प्रेमी मा.वि. उक्त क्षेत्र भित्र संचालनमा रहेको व्यहोरा मात्र नियमानुसार आवश्यक काबानीका लागि सिफारिस गरिन्छ ।


कुमार श्रेष्ठ
 वडा अध्यक्ष

४१ नं. वडा कार्यालय, फोन : ६६३०४७२ ४२ नं. वडा कार्यालय, फोन : ६६३१४२८ ४३ नं. वडा कार्यालय, फोन : ६६३३१४०
 ४४ नं. वडा कार्यालय, फोन : ६६३०५७५ ४५ नं. वडा कार्यालय, फोन : ६६३१४७० ४६ नं. वडा कार्यालय, फोन : ६६३०४१५
 ४७ नं. वडा कार्यालय, फोन : ६६३०१९२ ४८ नं. वडा कार्यालय, फोन : ६६३१३५७ ४९ नं. वडा कार्यालय, फोन : ५१४४२००

C. Minutes of Meeting

5.

તારીખ - 20/05/2019

આજ તારીખે 20/05/2019 ગેલે મસ બાલેમેની માધ્યમિક વિદ્યાલય
 ઉપસ્થાપન સમિતીનો અધ્યક્ષ શ્રી નવન કુમાર શેઠ
 નો અધ્યક્ષતામાં નિ.શ્ર. સ. કે. નેંદર વસી તપસિલકા વિચારના
 દલખલ ગારે તપસિલકા વિચારના નિર્ણય હર ગારેનો।

ગુપ્તચીની

1. નિ.શ્ર. સ. માધ્યમિક શ્રી નવન કુમાર શેઠ -
2. " " અધ્યક્ષ - શ્રી દેવડી જુમાલ -
3. " " સદસ્ય - શ્રી સુલોના જોલે -
4. " " સદસ્ય - શ્રી ભોલ તામર -
5. પેદન સદસ્ય યજ્ઞા અધ્યક્ષ - શ્રી કુમાર શેઠ -
6. નિ.શ્ર. સ. સદસ્ય - ખેરાલુ દેસરી શેઠ -
7. " " " - શ્રી શારદા માખી -
8. સદસ્ય સાનેવ - ત.કા. - ચરણ દેસરી શેઠ -

તપસિલકા

1. વિદ્યાલય રૂન નિર્માણ ગર્ભ હીકાની પ્રદાન ગરીનો સમ્બંધના
2. SEE પરીક્ષા 2018 નો નાતિના સમ્બંધના
3. મિનિટ

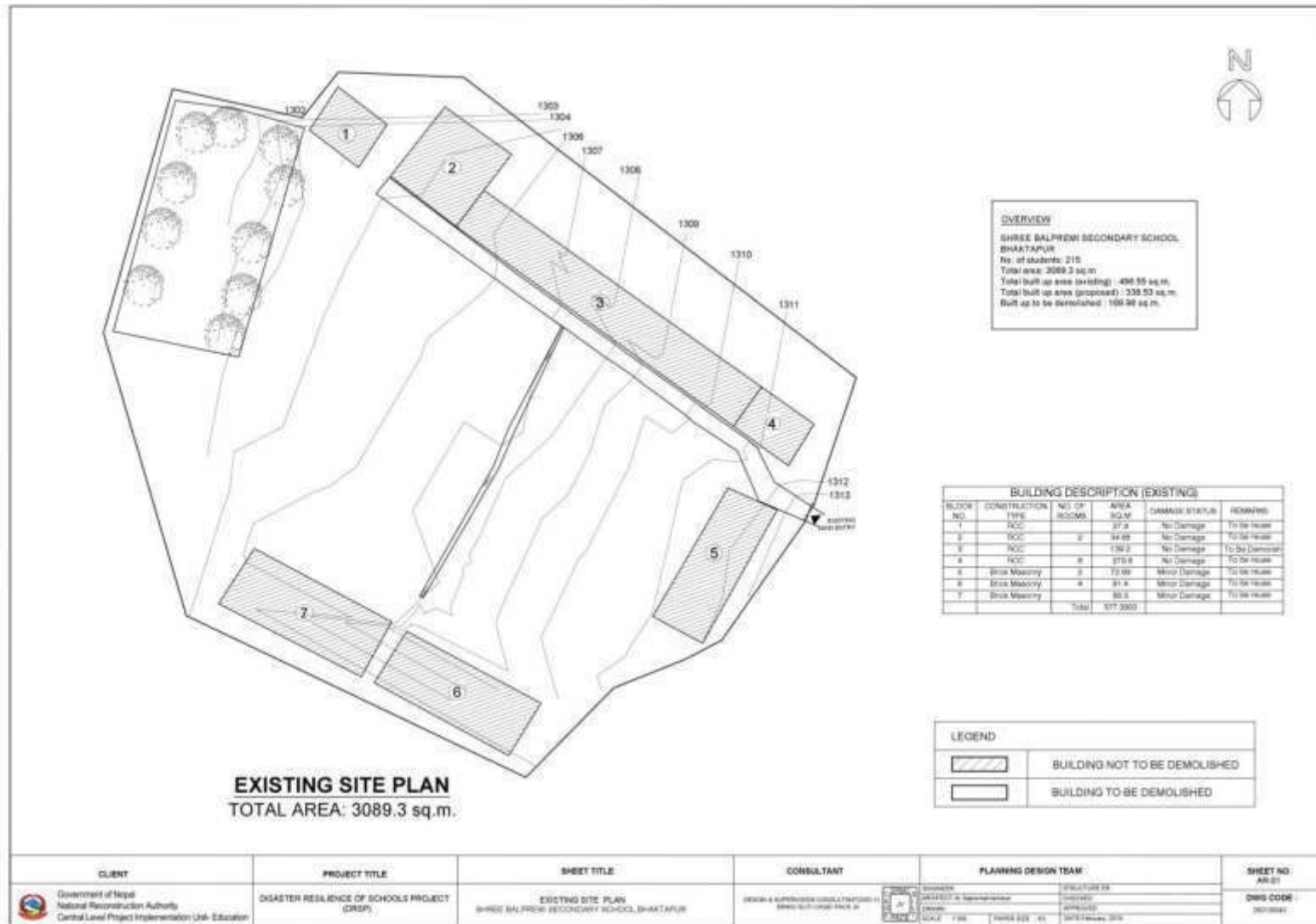
નિર્ણય

1. વિદ્યાલય રૂન નિર્માણ ગર્ભ હીકા સમ્બંધના દલખલ
 હેવા મસ વિદ્યાલયે ઉત્તરોર રેકો રૂનકા કલાકોર
 નિ. સ. 2062 નો મદા રૂનકા નોરો, ચિરાપેરો ર
 જોરોર અત્યંત રેકો ઉત્તર રૂનકા નિર્માણ ગર્ભ કા લૂપી
 C&PEU (કેન્ડ્રીય તરો પરીચોવાના કાર્યાલયને સકા
 તથા NRA (નારોર રૂન નિર્માણ કાર્યાલય માધ્યમ ERMC
 નો ડિવાઇનના તમાર રૂન રૂનકા લાગી રૂન વિદ્યાલય
 ઉપસ્થાપન સમિતી નો રૂનકા પ્રદાન ગર્ભ નિર્ણય
 ગારેનો।

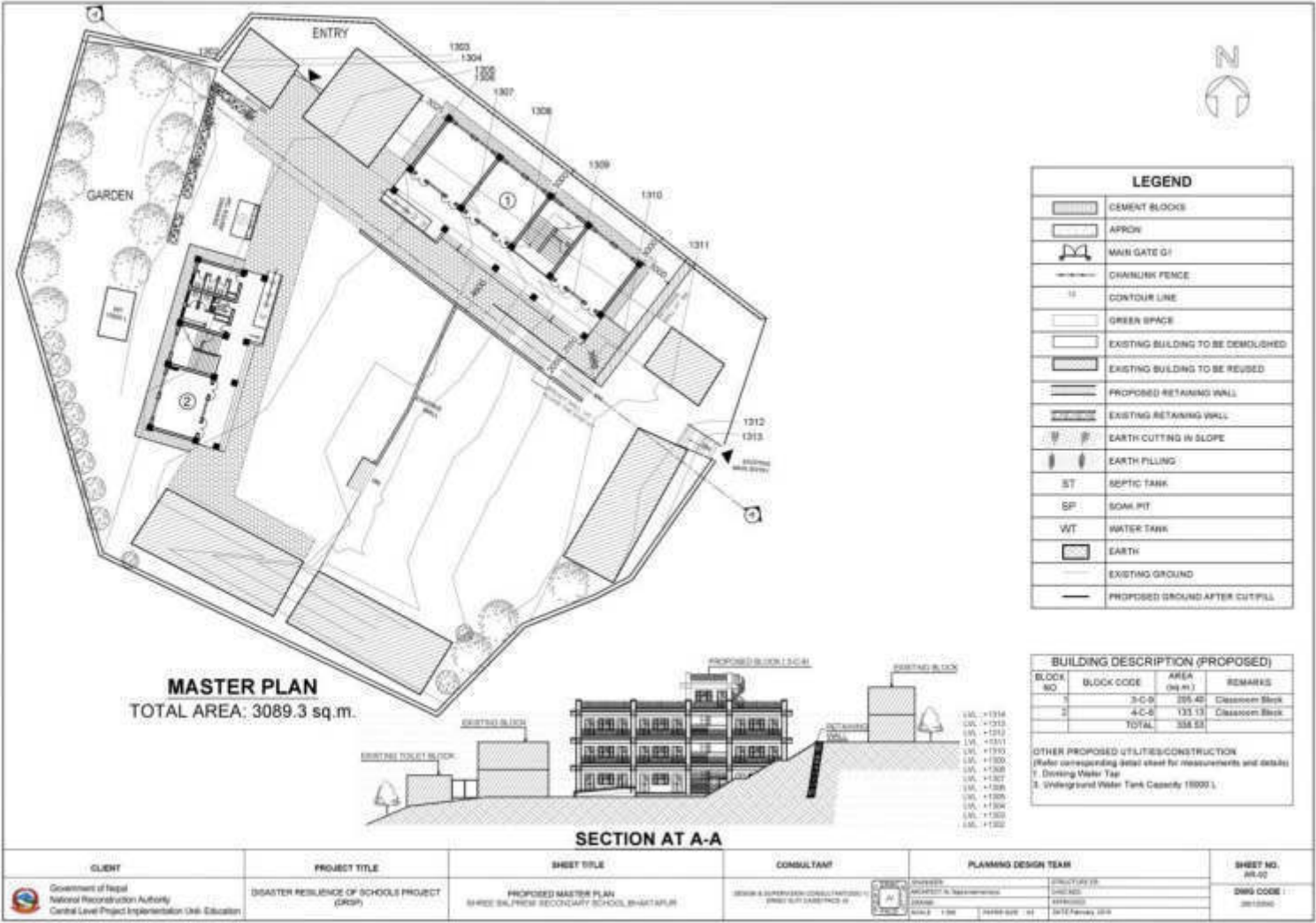
2. વિદ્યાલય રૂન નિર્માણ લાગી સમ્બંધના નેકાપર
 વિદ્યાલય નોરો રૂનકા સિદ્ધાંત પત્ર, વિદ્યાલય
 વિદ્યાર્થી તમાર ગોરોર કાગળના ઉપલબ્ધ ગારોર
 નિર્ણય ગારેનો।

સહી

D. Existing Site Plan



E. Proposed Master Plan

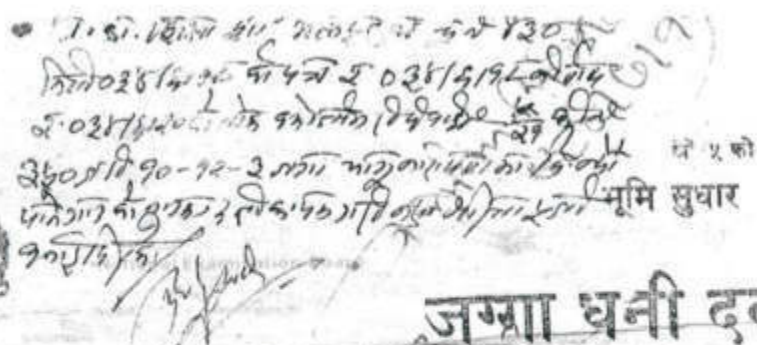


Annex 16: Changu Narayan SS, Bhaktapur

A. Details of the Land Availability, Requirements and Proposed Structures

Details	Area (sqm)	Details	No	Remarks
Total area of land owned by school as per land ownership certificate.	5492.27	Classroom Block: 4-C- 8	1	133.13 Sqm
Total area of Land within existing school boundary	1950.19			
Total area of land required as per master plan	1950.19	Septic Tank (ST-) & Soak Pit (SP-)	1	
Total area required for reconstruction	133.13			
Land ownership status of existing land				
i) With Land ownership certificate	5492.27	Underground Water Tank	1	15,000L
ii) User right with local government or owner agency approval	NA			
iii) Voluntary donation by private owner	NA	Compound Fencing		Chain Link Fence
Area of additional land required to implement master plan	NA			
How additional land arranged	NA			

B. Land Ownership Certificate



जग्गा धनी हू

[illegible]

C. Minutes of Meeting



२०७६/०४/१७

यस विद्यालयको विद्यालय व्यवस्थापन समितिमा
ज्येष्ठ सदस्य श्री गणेश बहादुर क्षेत्रको अध्यक्षतामा
विद्यालय व्यवस्थापन समितिमा बैठक बसेकोमा निम्न
विषयमा छलफल गरियो। बैठकमा निम्नानुसार पद-
विभागीहरूको उपस्थिति रहेको छः

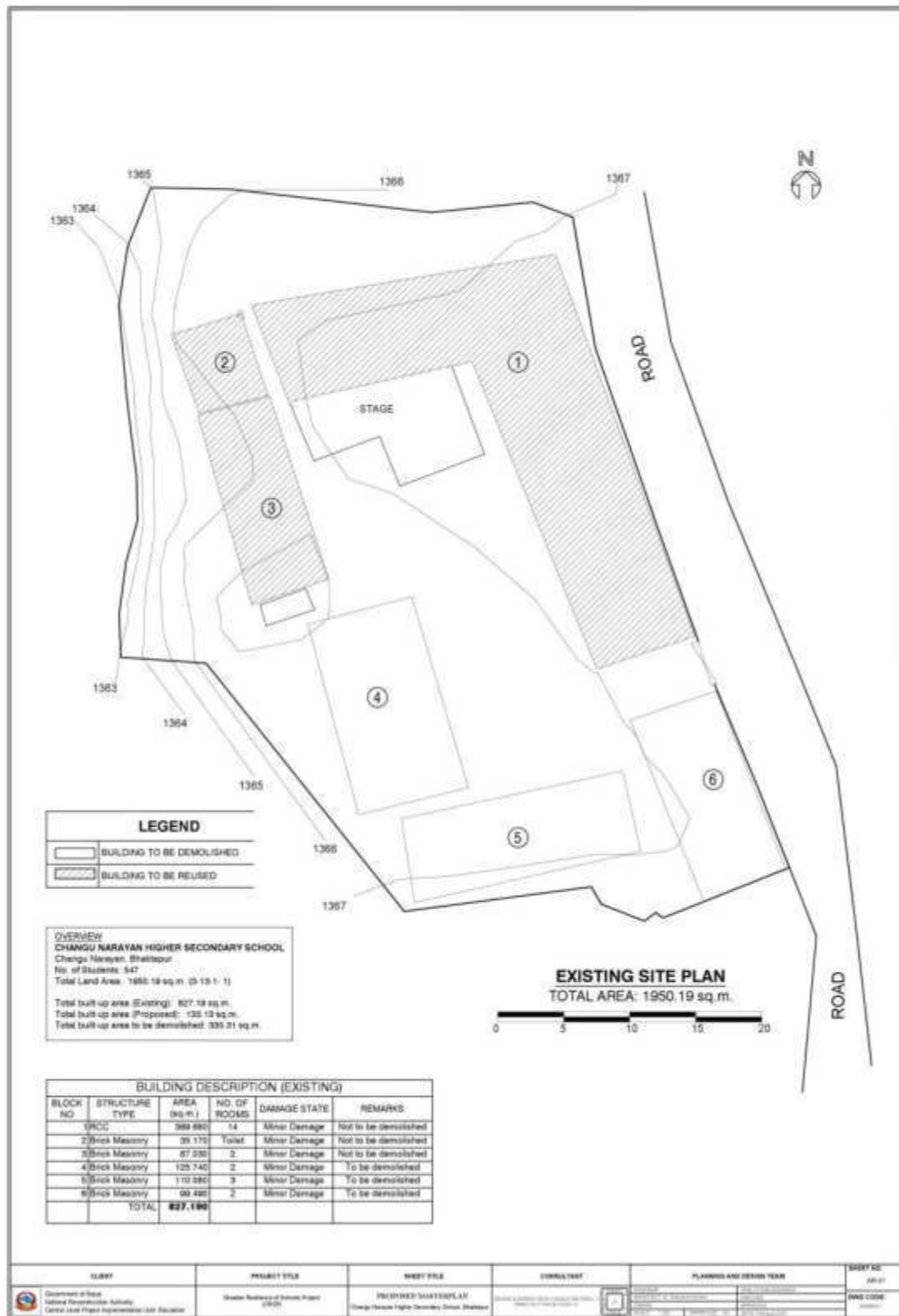
उपस्थिति

अध्यक्ष :- श्री गणेश बहादुर क्षेत्र
सदस्य :- श्री प्रकाश खत्री
सदस्य :- श्री गणेश बहादुर खत्री
सदस्य :- श्री विष्णुहरि थापा
सदस्य :- श्री प्रेम पुर्जेनी
सदस्य :- श्री गोबुल खत्री
सदस्य :- श्री बसन्त खत्री
सदस्य :- श्री केदार क्षेत्र
सदस्य :- श्री राम प्रसाद न्यौपाने
सदस्य सचिव :- श्री दधिराम गेला

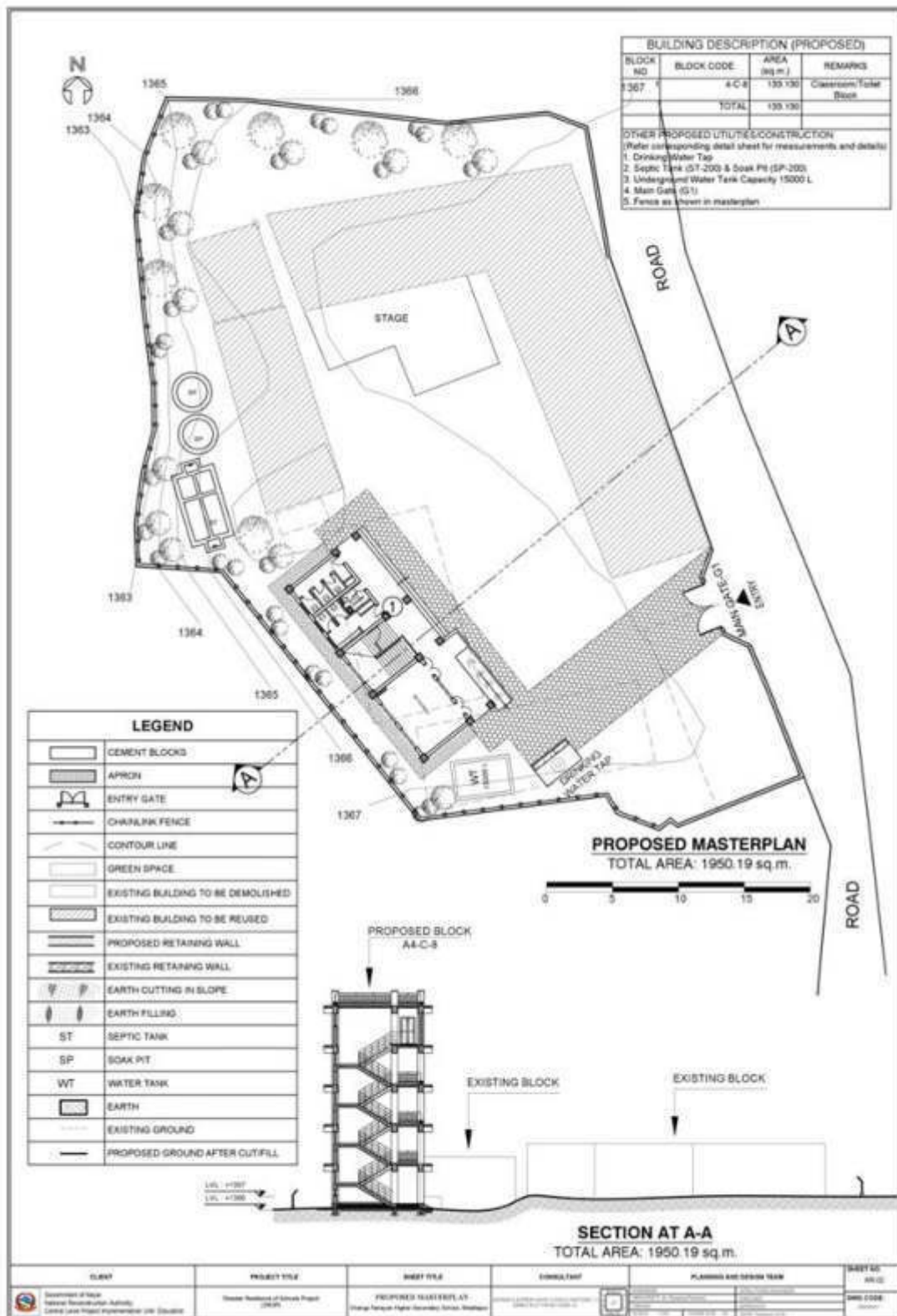
प्रस्ताव : १. जम्मा उपलब्ध गर्ने सम्बन्धमा।
निर्णय : १. यस विद्यालयको लागि आवश्यक
भवन निर्माण गर्नका लागि यस विद्यालयको
नाममा रहेको सानिङ टुनकोट गा.वि.स. वडा नं. २
को हाल बसन्तखत्री नगरपालिका वडा नं. १ नखित
दि. नं. २२७ क्षेत्रको क्षेत्रफल - १०-१३-३३को जम्मा
आधुनिक विद्यालय भवन निर्माणका लागि सहमति
सहित खरोटाखानालाई अनुमति गर्ने निर्णय गरियो।

सहसचिव : श्री दधिराम गेला

D. Existing Site Plan



E. Proposed Master Plan



Annex 17: Chuna Devi SS, Bhaktapur

A. Details of the Land Availability, Requirements and Proposed Structures

Details	Area (sqm)	Details	No	Remarks
Total area of land owned by school as per land ownership certificate.	NA	Classroom Block: 3-C-9	1	250.50 Sqm
Total area of Land within existing school boundary	4809.79			
Total area of land required as per master plan	4809.79	Toilet Block: 1-T-5		35.46Sq.m
Total area required for reconstruction	240.96	Septic Tank (ST-) & Soak Pit (SP-)	1	
Land ownership status of existing land				
i) With Land ownership certificate	NA	Underground Water Tank	1	15000L
ii) User right with local government or owner agency approval	9157.26			
iii) Voluntary donation by private owner	NA	Compound Fencing		Chain Link Fence
Area of additional land required to implement master plan	NA			
How additional land arranged	NA			

B. User's Right Certificate



चांगुनारायण नगरपालिका Changunarayan Municipality

वडा नं. ६, नगरकोट, भक्तपुर
Ward No. 6, Nagarkot, Bhaktapur

प्रदेश नं. ३, नेपाल

Province No. 3, Nepal



पत्र संख्या : २०७६/०७७

चाली नं. : १३११

मिति : २०७६-१०-२८

विषय: भोग चलन सम्बन्धमा।

वी बी जसवंत सम्बन्ध राख्दा,

प्रस्तुत विषयमा भक्तपुर जिल्ला आर्थिक नगरकोट गा.वि.स. वडा नं.६, हाल चांगुनारायण न.पा.वडा नं.६ को भोग टोभम सम्पत्तिमा रहेको आएको वी बुकदेवी माध्यमिक विद्यालयमा विगत २०५५ साल देखि सम्पत्तिमा रहेको आएको भौतिक नगरकोट गा.वि.स.वडा नं.६/का/१ वित्त नं. १ होक्का १८-०-०-० मा रहेको उक्त विद्यालयलाई चांगुनारायण नगरपालिकाले मिति २०५५/०६/०५ मा भएको निर्णय अनुसार ओगटिमा/उत्तर वडा नं. ३११ रहेको ब्यवहार सिफारिसका साथ अनुसंधान गरिन्छ।

सोधार्थ-

वी चांगुनारायण नगरपालिकाको कार्यालय

खरिपाटी-भक्तपुर।

रामे चाईवा

वडा अध्यक्ष

Area = 4809 Sq. m

आज्ञा मिति २०६५ साल भाद्रपद महिनाको २५ गते सोमबार यस श्री मुनादे
माध्यमिक विद्यालय, चाँगुनारायण न.पा.का नं १, अकपुरको विद्यालयका
समितिको बैठक समितिका अध्यक्ष श्री विष्णु तामाङ ज्यूको अध्यक्षतामा
विद्यालय भवनमा बसी दलङ्कल तथा निर्माण गरियो। यस बैठकको उपलक्ष्य
विगानुसारले छ।

उपस्थिति

१. श्री विष्णु तामाङ वि.का.उ. अध्यक्ष
२. श्री सन्त क शर्मा " सहस्र
३. श्री हरिनाथ शर्मा " "
४. श्री सास्वती शर्मा " "
५. श्री निरमाया तामाङ " "
६. श्री बन्दी तामाङ " "
७. श्री राजु कुटान " "
८. श्री नानुनैय शिरी " सहस्र सचिव (प्र.१०)

अपस्थिति

१. भवन निर्माणले सहभागी सम्पन्नमा
२. सार्ने र माथो परीक्षण सम्पन्नमा

निर्णयहरू

१. माथिको प्रस्ताव नं १ मा दलङ्कल गर्दा ADB, CLPIU र NRA को
सहयोगमा खनन लगाउने विद्यालय भवन बनाउनको लागि ERMIC
JV को डिजाइनमा यस विद्यालयले जग्गा उपलब्ध गराउने निर्णय
गरियो।
२. माथिको प्रस्ताव नं २ मा दलङ्कल गर्दा विद्यालय भवन बनाउनको लागि
सार्ने र माथो परीक्षणको काम सम्पन्न भएको निर्णय गरियो।

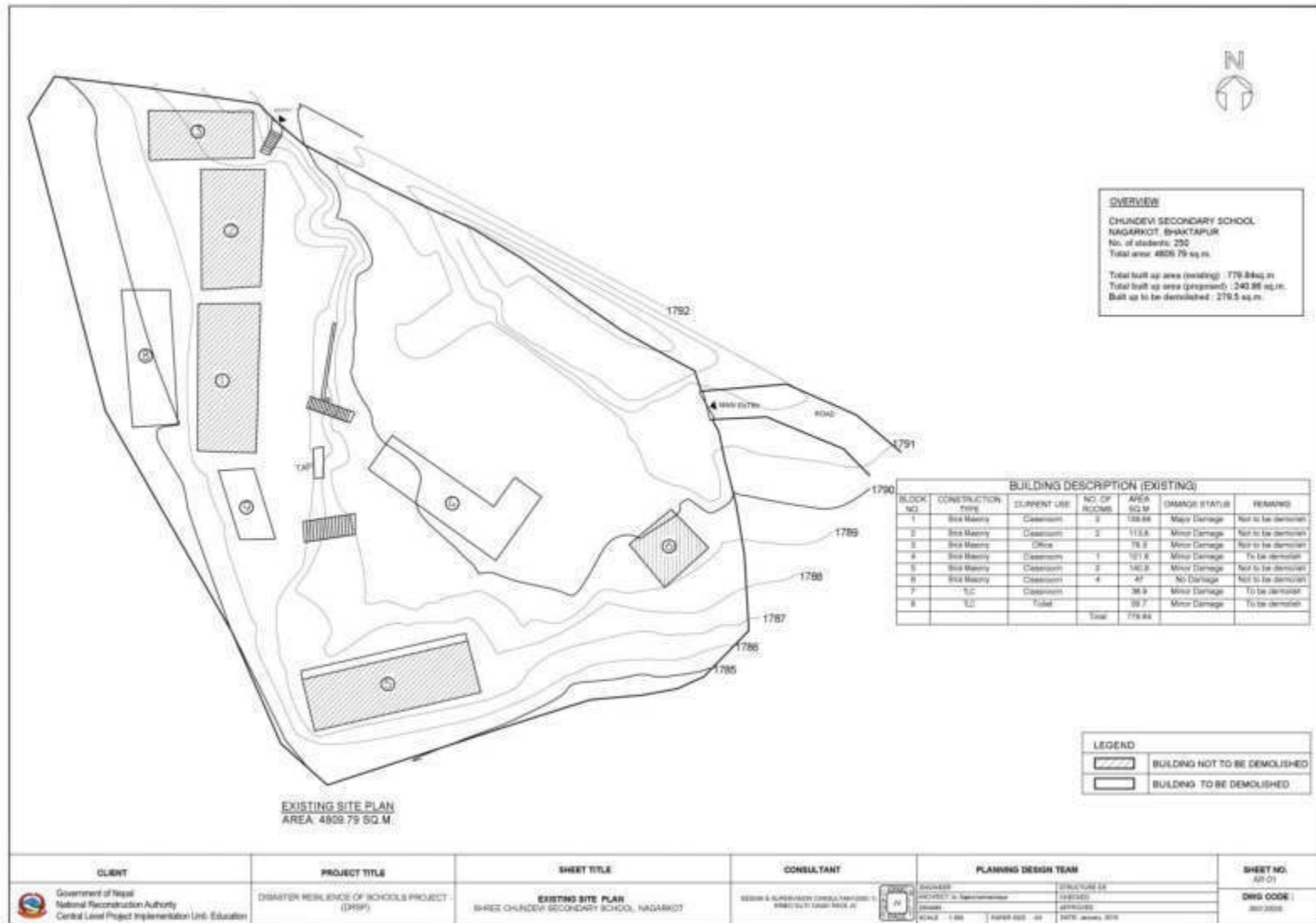
26013/0003

समस्त

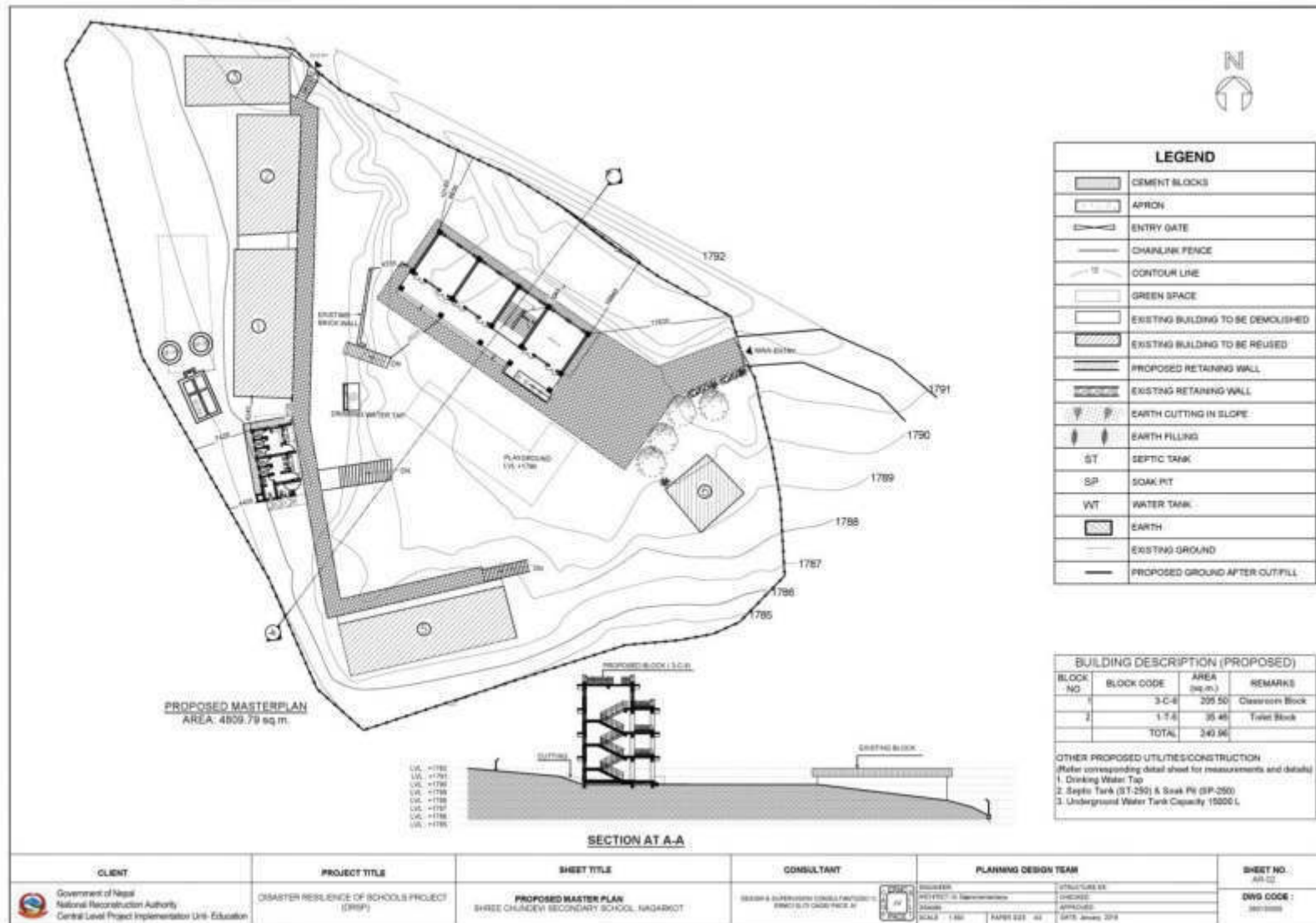
निर्माण

निर्माण

D. Existing Site Plan



E. Proposed Master Plan



Annex 18: Krishna SS, Bhaktapur

A. Details of the Land Availability, Requirements and Proposed Structures

Details	Area (sqm)	Details	No	Remarks
Total area of land owned by school as per land ownership certificate.	3386.28	Class room Block: 4-C-8	1	133.13 Sqm
Total area of Land within existing school boundary	2229.05			
Total area of land required as per master plan	2229.05	Septic Tank (ST-) & Soak Pit (SP-)	1	
Total area required for reconstruction	133.13			
Land ownership status of existing land				
i) With Land ownership certificate	3386.28	Underground Water Tank	1	15000L
ii) User right with local government or owner agency approval	NA			
iii) Voluntary donation by private owner	NA	Compound Fencing		Chain Link Fence
Area of additional land required to implement master plan	NA			
How additional land arranged	NA			

B. Land ownership Certificate

[illegible]

जग्गा धनी दु

‘अममा वै तज्जल’

[illegible]



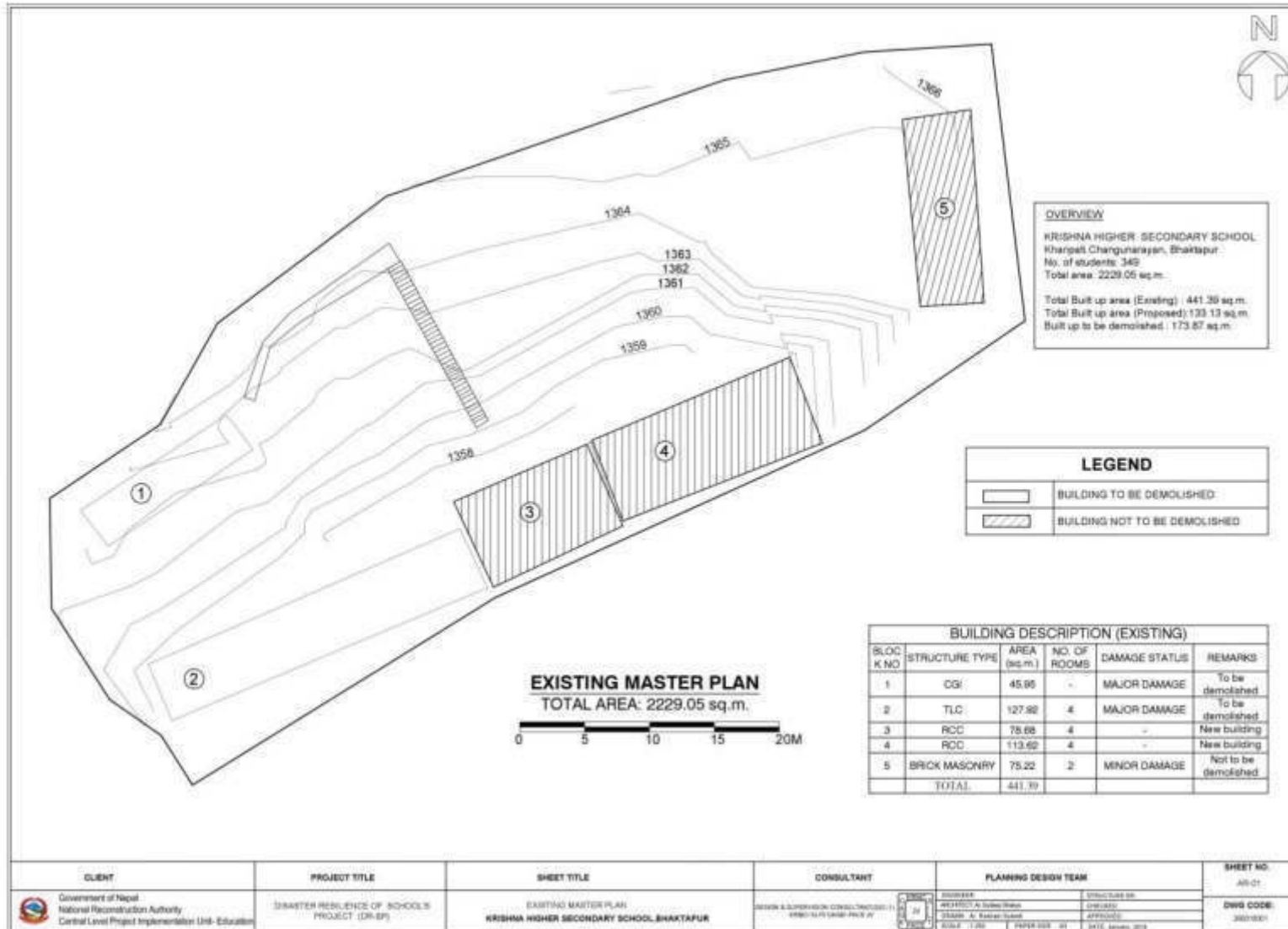
उपस्थितिः

- 1) अष्टाक्षर (१) निवर्ण श्वरी
2) अष्टाक्षर (२) प्रबोध विहारे
3) अष्टाक्षर (३) अक्षय विहारे
4) अष्टाक्षर (४) अष्टाक्षर विहारे
5) अष्टाक्षर (५) अष्टाक्षर विहारे
6) अष्टाक्षर (६) अष्टाक्षर विहारे
7) अष्टाक्षर (७) अष्टाक्षर विहारे
8) अष्टाक्षर (८) अष्टाक्षर विहारे
9) अष्टाक्षर (९) अष्टाक्षर विहारे
10) अष्टाक्षर (१०) अष्टाक्षर विहारे

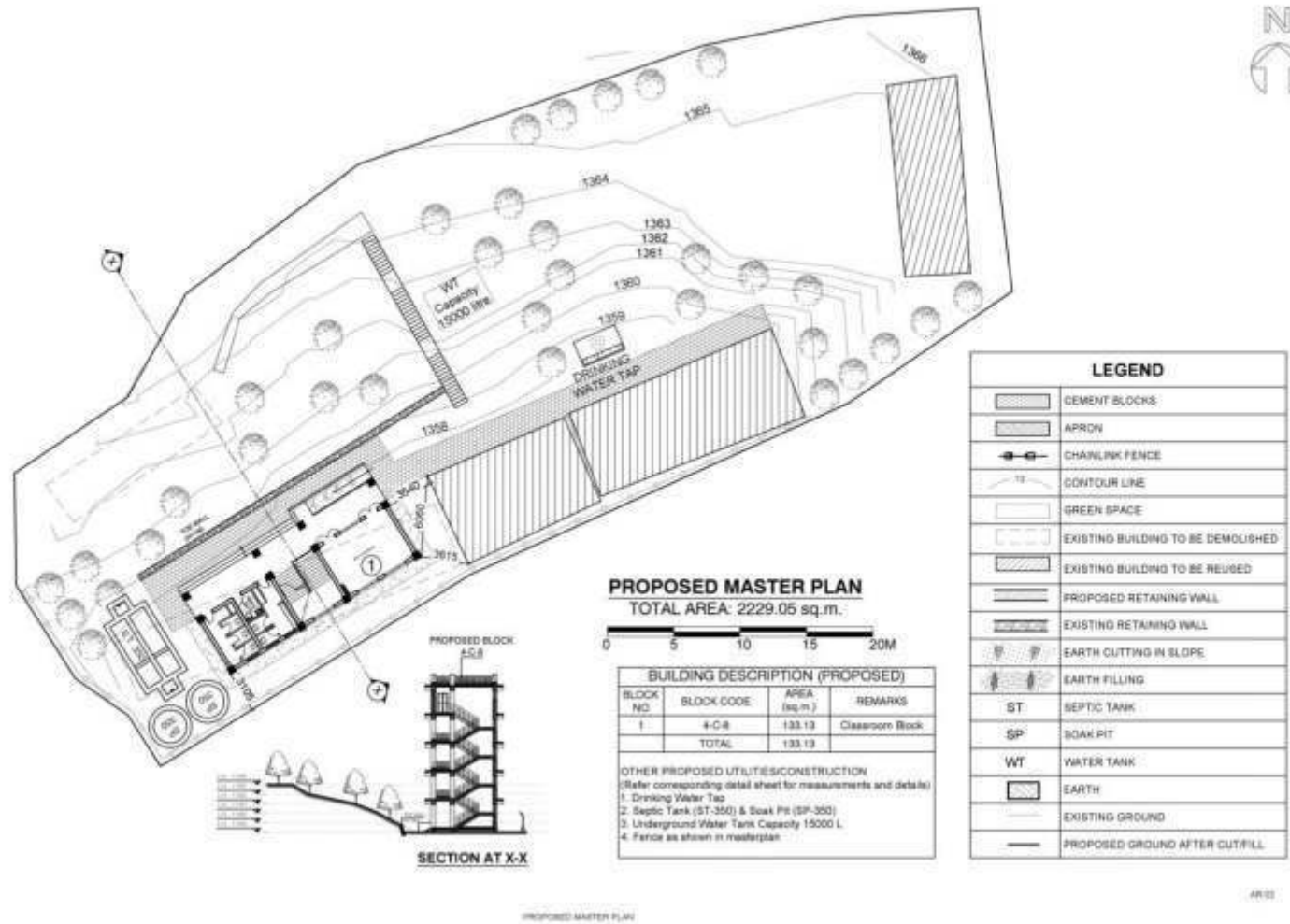
- १) २०७२ सालको महाभूकम्पका कारण क्षति भएका विद्यालय भवनको पुनःनिर्माण तथा सबतिथकरण का विषयमा विद्यालय व्यवस्थापन समिति र ERMC का प्रतिनिधि बीच छलफल गरियो। यस विषयमा विन्स का तर्फबाट विद्यालयको भौतिक अवस्था र विद्यालयको अवस्थाका बारे जानकारी गराइयो। चापै ERMC का प्रतिनिधि का तर्फबाट यस आयोजना का बारे जानकारी गराइयो।
- २) प्रस्ताव नं २ माथि छलफल गर्दा यस एडमिनिस्ट्रेशन को भवन तथा अन्य भौतिक पूर्वाधार निर्माणका लागि DRSP प्रोजेक्ट अन्तर्गत केन्द्रिय आयोजना कार्यान्वयन इकाई, राष्ट्रिय पुनःनिर्माण प्राधिकरण एसियाली विकास बैंकको सहयोग र ERMC JV को प्राविधिक डिजाइनमा हुने रियायतको पुनःनिर्माण तथा सबतिथकरणका लागि सहमति कायमउने निर्णय गरियो र छौ कार्यका लागि विद्यालयको स्वामित्वमा रहेको जग्गा उपलब्ध गराउने निर्णय गरियो। अन्त्यमा यी सब कार्यका लागि एडमिनिस्ट्रेशन पदाधिकारी, शिक्षक कार्यकारी वर्ग र सहयोगदाता पूर्ण सहयोग गर्ने प्रतिवद्धता जनाइयो।

Herz vom
 Starr Hand f-1 gang 

D. Existing Site Plan



E. Proposed Master Plan



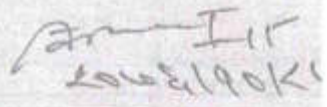


Annex 19: Shanti Niketan SS, Bhaktapur

A: Details of the Land Availability, Requirements and Proposed Structures

Details	Area (sqm)	Details	No	Remarks
Total area of land owned by school as per land ownership certificate.	NA	Class room block :3-C-12	1	279.12Sqm
Total area of Land within existing school boundary	2289.31			
Total area of land required as per master plan	2289.31	Toilet block: 1-T-5	1	38.390Sq.m
Total area required for reconstruction	317.51	Septic Tank (ST-) & Soak Pit (SP-)	1	
Land ownership status of existing land				
i) With Land ownership certificate	NA	Underground Water Tank	1	15000L
ii) User right with local government or owner agency approval	2289.31			
iii) Voluntary donation by private owner	NA	Compound Fencing		Chain Link Fence
Area of additional land required to implement master plan	NA			
How additional land arranged	NA			

C. User's Right Certificate

		सूर्यबिनायक नगरपालिका Suryabinayak Municipality		
		८ नं. वडा कार्यालय, सिपाडोल भक्तपुर, ३ नं. प्रदेश, नेपाल ।		
संख्या: ०८६/०६६				मिति: २०६६/०७/२
पानी नं: ३४९९				
<p>जो जससंग सम्बन्ध राख्दछ ।</p>				
<p>विषय :- जग्गा भोगचलन सम्बन्धमा ।</p>				
<p>प्रस्तुत विषयमा भक्तपुर जिल्ला सूर्यबिनायक नगरपालिका वडा नं ८ को बैरीखेल गाउ सिपाडोलमा नर्सरी देखि कक्षा १० सम्म सञ्चालनमा रहि आएको श्री शान्ति निकेतन मा.वि.ले विगत २०७४ साल अर्थात २ वर्ष देखि विद्यालय सञ्चालन गर्दै आएको कि.नं ११ को क्षेत्रफल ४-८-०-० (चार रोपनी आठआना) क्षेत्रफलको जग्गा उक्त विद्यालयलाई यस वडाकार्यालयको मिति २०७४।०६।०९ गतेको निर्णय अनुसार भोगाधिकार दिएको व्यहोरा अनुरोधका साथ सिफारिस गरिन्छ ।</p>				
<p><u>बोधार्थ</u></p>				
<p>➤ सूर्यबिनायक नगरपालिका कटुञ्जे भक्तपुर ।</p>				
<p> २०७६/१०/१५ किरण थापा वडा अध्यक्ष</p>				

D. Minutes of Meeting

આજ મિતે ૨૦૧૬ વર્ષ આશિન ૨૩મે શનિવારે રાત્રી
 મહા શ્રી શાળાના નિર્માણ મા. નિ. સ. નં. ૫ - ૮ દિવસ
 રોજના વિદ્યાર્થીઓના અભ્યાસના હિતોને લઈ
 મિતે ૩૦ અધ્યક્ષ શ્રી રિલ્ડા વાળા માર્ગ મુ. રો. મ.
 દમ્પનામાં વસિ દલકુલ તથા નિર્માણ ગાર્ડેનો વિદ્ય
 મા ઉપરિલખે દેશમ સમુલ્લસી લેડો ૬ ।

રૂપરેખાને

- ૧) અધ્યક્ષ - શ્રી રિલ્ડા વાળા માર્ગ - નોંધ
- ૨) લક્ષ્ય - શ્રી ગુપ્ત મમ સિંદરવતે - નોંધ
- ૩) લક્ષ્ય - શ્રી રિલ્ડા વતે - નોંધ
- ૪) લક્ષ્ય - શ્રી રૂમાર વાળા - નોંધ
- ૫) લક્ષ્ય - શ્રી રામા વતે - નોંધ
- ૬) લક્ષ્ય - શ્રી નારાયણ પરીમાર - નોંધ
- ૭) લક્ષ્ય - શ્રી રૂમાર વાળા - નોંધ
- ૮) લક્ષ્ય - શ્રી પાર્વતી રૂમાર - નોંધ
- ૯) લક્ષ્ય - શ્રી રાજકુમાર કે. લી - નોંધ
- ૧૦) લક્ષ્ય લખેલ - શ્રી પાંડવ રાજ શાળા - નોંધ

પ્રસ્તાવ

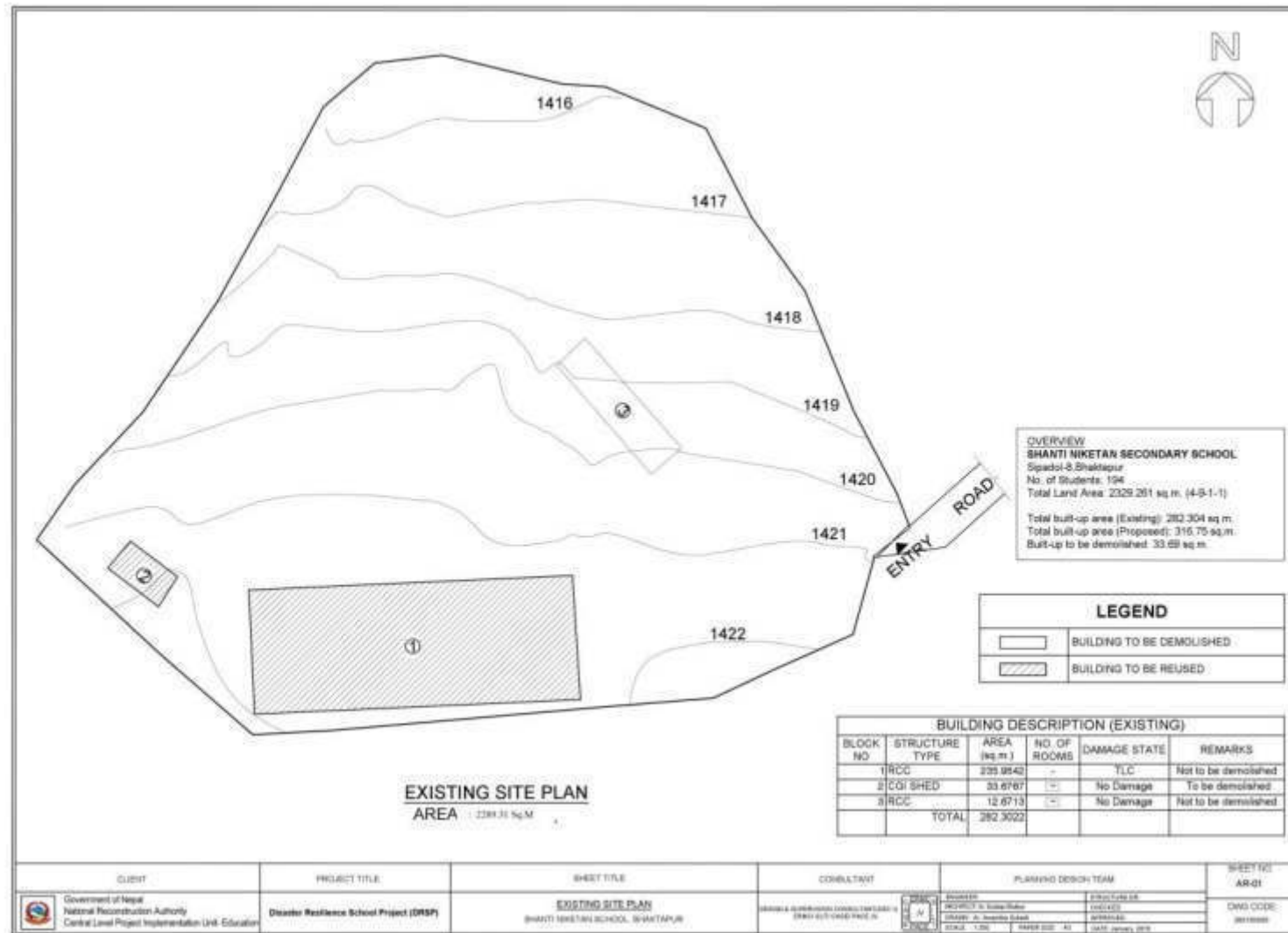
- ૧) મૂળ નિર્માણ લક્ષ્યને લખવામાં ।
- ૨) લક્ષ્ય ૮ માટે પરીક્ષણ લખવામાં ।

નિર્ણય:

- ૧) પ્રસ્તાવ નં (૧) રૂમાર દલકુલ રાત્રી મહા વિદ્યાર્થી
 નામો મળત નિર્માણ આરંભ CLPIU ૮ નામ રો
 લક્ષ્યોના વતારાને લાગી ERMC JV રો રિજાઈનના
 નિર્માણ રો માર્ગમુ મળતા વિદ્યાર્થીને રૂમાર
 રાજકુમાર નિર્માણ ગાર્ડેનો ।
- ૨) પ્રસ્તાવ નં (૨) રૂમાર દલકુલ રાત્રી વિદ્યાર્થી
 વતારાને લાગી માર્ગમુ પ્રસ્તાવ મળતા લક્ષ્ય ૮ માટે
 પરીક્ષણ રો રૂમાર લખાઈ રહેશે નિર્માણ ગાર્ડેનો ।

નોંધ

E. Existing Site Plan



F. Proposed Master Plan

