

Social Safeguards Due Diligence Report

Project Number: 51190-001

February 2020

Nepal: Disaster Resilience of Schools Project

Construction of Schools in Ramechhap District (Reconstruction Phase II)

Prepared by Central Level Project Implementation Unit (Education) of National Reconstruction Authority for the Asian Development Bank.

This Social Safeguards Due Diligence Report is a document of the borrower. The views expressed herein do not necessarily represent those of ADB's Board of Directors, Management, or staff, and may be preliminary in nature.

In preparing any country program or strategy, financing any project, or by making any designation of or reference to a particular territory or geographic area in this document, the Asian Development Bank does not intend to make any judgments as to the legal or other status of any territory or area.

TABLE OF CONTENTS

ABBREVIATIONS.....	III
I. INTRODUCTION	1
II. APPROACH AND METHODOLOGY IN DUE DILIGENCE	2
III. SCOPE OF LIKELY IMPACTS OF THE PROJECTS.....	3
A. INVOLUNTARY RESETTLEMENT	3
B. INDIGENOUS PEOPLES.....	3
C. SCHOOL TEMPLES	4
IV. CONSULTATIONS.....	4
V. CONCLUSION AND RECOMMENDATIONS	4

LIST OF ANNEXES

Annex 1: List of School Selected for Recon 2 under DRSP & their Land Ownership Status.....	5
Annex 2: Involuntary resettlement impact screening checklist of sample Schools	8
Annex 3: IP impact screening checklist of sample Schools (subprojects).....	10
Annex 4: Buddha Bhawani SS	12
Annex 5: Bauddha SS.....	18
Annex 6: Bhringeswor SS, Bijulikot	30
Annex 7: Bhringeswor SS, Kotgaun	38
Annex 8 : Buddha Janapriya SS	45
Annex 9: Jaldevi SS	52
Annex 10: Janata SS	60
Annex 11: Jyoti SS	70
Annex 12: Kalika Devi SS	78
Annex 13: Kantheshwor SS.....	91
Annex 14: Maharudra SS	97
Annex 15: Manthali SS	110
Annex 16: Saraswati SS.....	118
Annex 17: Satalingeshwor SS	123
Annex 18: Shivalingeshwor SS	139
Annex 19: Shree SS.....	147
Annex 20: Surke Deurali SS	153

CURRENCY EQUIVALENTS

(As of February 2020)

Currency Unit -Nepalese Rupee (NRs)

NRs 1.00	=	\$ 0.008742782005
\$ 1.00	=	NRs 114.38

WEIGHTS AND MEASURES

Kilometer - km

Note

In this report, "\$" refers to US dollars unless otherwise stated

ABBREVIATIONS

ADB	Asian Development Bank
CLPIU	Central Level Project Implementation Unit
CSA	Concerned Sector Agency
CSSF	Comprehensive School Safety Framework
DDR	Due Diligence Report
DLPIU	District Level Project Implementation Unit
DOE	Department of Education
DRM	Disaster Risk Management
DRSP	Disaster Resilience of Schools Project
DSC	Design and Supervision Consultants
EEAP	Earthquake Emergency Assistance Project
EMIS	Education Management Information System
GoN	Government of Nepal
GRC	Grievance Redress Committee
GRM	Grievance Redress Mechanism
IA	Implementing Agency
IFB	Invitation for Bid
LG	Local Government
LOC	Land Ownership Certificate
MOE	Ministry of Education
NGO	Nongovernmental Organization
NRA	National Reconstruction Authority
O&M	Operation and Maintenance
PPTA	Project Preparation Technical Assistance
PMU	Project Management Unit
RECON	Reconstruction
RF	Resettlement Framework
SPS	Safeguards Policy Statement 2009
SMC	School Management Committee
ToR	Terms of Reference
TLC	Temporary Learning Center

I. INTRODUCTION

1. The proposed project will improve disaster resilience of school infrastructure and communities in 3 provinces of Nepal. The project will support school infrastructure investments, disaster risk management and institutional strengthening. More specifically, it will upgrade 174 distinct schools through either reconstructing or retrofitting their damaged buildings. 154 will be secondary education schools (74 up to grade 10 and 80 up to grade 12) and 20 feeder basic education schools (up to grade 8). 70% of them will be in rural areas and 30% in urban areas and collectively they will provide a safe learning environment to 64,300 students of which 33,600 will be girls.

2. These schools have been selected based on the total enrollment, the scale of the physical damages incurred, and the proportion of girls and underprivileged students. They are located in 14 districts affected by the earthquake. The investment works will also include the provision of laboratories, information communication and technology, library, gender segregated toilets, and amenities designed to mitigate other potential weather-related disaster and ensure a safe learning environment. Along with the infrastructure investments, the project will train the school management and communities to increase awareness and reduce exposure and vulnerability to natural disaster.

3. The project (DRSP) is aligned with the following impact: Disaster risk management for human resources enhanced. The expected project outcome is: disaster resilience of schools and communities increased and learning environment improved. The three expected project outputs are: (i) heavily damaged schools reconstructed and improved; (ii) unsafe schools retrofitted and disaster risks reduced; and (iii) institutional capacity for management and disaster resilience strengthened.

4. This due diligence report (DDR) has been prepared covering 17 schools of Ramechhap district proposed to be considered for second batch financing to assess the likely social impacts of the subprojects as per the applicable government policies/procedures and ADB Safeguard Policies as observed during the review of master plans and individual DDRs of school, interaction with SMC members as well as the information received from CLPIU and DLPIU.

List of Schools of Ramechhap Districts

S.N	EMIS code	School Name	District	Location
1	210400009	Bauddha SS	Ramechhap	Manthali Municipality-8, Bisli
2	210080007	Bhringeswor SS	Ramechhap	Likhu RM-4, Bijulikot
3	210080001	Bhringeswor SS	Ramechhap	Likhu RM-4, Kotgaun
4	210330005	Buddha Bhawani SS	Ramechhap	Khadevi RM-06, Makadum
5	210360001	Budhha Janapriya SS	Ramechhap	Tamakoshi RM-5, Likhu, Nagdaha
6	210280006	Shree Jaldevi SS	Ramechhap	Sunapati RM-5, Khaniyapani
7	210300005	Janata SS	Ramechhap	Umakunda RM-3, Kubu
8	210270007	Jyoti SS	Ramechhap	Khadadevi RM-02, Galba
9	210130006	Kalika Devi SS	Ramechhap	Ramechhap Municipality-2, Deurali , Ramechhap
10	210550007	Kantheshwor SS	Ramechhap	Torkarpur Municipality-3, Torkarpur, Ramechhap
11	210250005	Maharudra SS	Ramechhap	Ramechhap Municipality-4, Bolang
12	210350001	Manthali SS	Ramechhap	Manthali-1, Ramechhap
13	210090001	Saraswati SS	Ramechhap	Manthali-10, Chanakhu, Ramechhap
14	210220010	Satalingeshwor SS	Ramechhap	Sunapati-1, GUSI, Ramechhap
15	210190005	Shivalingeshwor SS	Ramechhap	Dorambha RM-3, Gausara, Ramechhap
16	210440007	Shree SS	Ramechhap	Khadadevi RM-1, Rakathum

S.N	EMIS code	School Name	District	Location
17	210120012	Surke Deurali SS	Ramechhap	Doramba Municipality-1, Daduwa, Ramechhap

5. The main objective of the DDR is to assess the land availability, ownership status of the schools selected for second batch reconstruction of buildings and assess likely social impacts due to implementation of the proposed reconstruction activities with respect to land acquisition, compensation and involuntary resettlement, common properties (if any) and in terms of displacement, loss of incomes, and restriction on access to private properties and common community resources.

II. APPROACH AND METHODOLOGY IN DUE DILIGENCE

6. As part of the due diligence, a desk review of the project concept notes, project DDR, design, drawings were carried out. ADB's safeguard policy requirements and government of Nepal's legal framework in relation to social safeguards were reviewed thoroughly for identifying gap between ADB policy and GoN legal framework. Consultations were held with central level stakeholders (informal meetings with CLPIU and ADB). Likewise, respective RE and SMs conducted discussions with DLPIU and SMC members during revision of individual DDRs (Recon 2). Consultation meetings were organized by EEAP design team with all 17 schools during master plan design and DDR preparation phase. The details of the participants in the discussion have been provided in Annex (meeting minutes Annex 4). Due diligence assessment of the likely involuntary resettlement and indigenous people impacts were carried out on the basis of desk review, information and documents provided by the central level project implementation unit (CLPIU) and district level project implementation unit (DLPIU) and interactions and discussions with school teachers, members of the school management committee (SMC), representatives of local governments, students, parents and local communities and other stakeholders while conducting site observation and verification by DSC team at field level. A construction master plan has been prepared for identified schools and total land requirements have been assessed following scope of the master plan.

7. All 17 schools selected for second batch of reconstruction in Ramechhap have been selected for due diligence of the involuntary resettlement and indigenous people impacts. Design of all the schools was completed and available. The DRSP team at both central and field level collected missing information from the field. Information thus collected have been analyzed and substantiated with the findings of desk reviews and interactions. Individual due diligence report was prepared by EEAP (edu) team and the same was revised and updated by the DRSP/DSC based on which this consolidated DDR has been prepared. The key findings from the desk review have been further substantiated and verified by informal consultation with stakeholders and came to conclusion that all government schools more or less have similar types of land ownership pattern (either own land title or possession of occupancy right from local government. Also establishment of schools through privately or publicly/community donated lands remains a historical legacy in Nepal but transfer of land ownership to school is still largely ignored) and face more or less similar types of issues. Thus, it is assumed that the findings of this due diligence assessment will be applicable for all schools of Ramechhap District under DRSP. A resettlement framework (RF) is in place to provide policy and procedural guidance to address issues related to lands and indigenous people. Any unanticipated impacts and issue will be documented during the implementation phase and mitigated based on provision made in the RF. The implementing agency (IA) and project implementation authorities will finalize the entitlements in line with the GoN legal provisions and ADB's SPS, 2009.

III. SCOPE OF LIKELY IMPACTS OF THE PROJECTS

A. Involuntary Resettlement

8. The project is classified as 'B' for involuntary resettlement as no involuntary resettlement has been reported for the school studied for due diligence report (DDR) preparation. Consultation discussions with CLPIU, DSC, DLPIU and district DSC team members and review of design of the school building indicate that the construction activity will be confined within the existing boundaries of the schools having their own titled lands or occupancy right issued by local government. 8 of total 17 schools in Ramechhap district under Recon2 own lands (with landownership certificate) required for reconstruction of school buildings. The land occupied by 4 schools i.e. Jyoti LSS, Kalidevi SS, Manthali SS and Shree SS Rakathum are public (government) land with the evidence of occupancy from local government (scanned sample copies of land use right provided by the local government attached in Annex 4. 5 out of 17 schools i.e. Bhringeswor SS Kotgaun, Shree Jaldevi SS, Maharudra SS, Satalingeshwor SS and Shivalingeshwor SS has own lands as well as public land whose rights are issued by local government. The due diligence of schools to be considered for second batch financing in this district have sufficient land (either having land ownership certificate or with land use right document) within their existing boundary. Documents related to land ownership including public land rights to the school is attached in the Annex 4.

9. The construction activity under the DRSP will be limited within the existing boundaries of the schools. According to the assessment of land availability for the proposed schools considered for project design and readiness, there is no need of new land acquisition and as such there will not be physical as well as economic displacement due to the construction activities under DRSP and hence, no RP is required for the subprojects.

10. During construction period, these schools may lack sufficient number of classrooms to run classes which may require schools to merge classes or conduct classes out in the open to accommodate students. To overcome this problem, the establishment of the Temporary Learning Centers (TLCs) has been envisaged within the school compound or in the vicinity of the area. Establishment of TLCs will help the students to continue their study and the schools will have enough time to plan and reconstruct the destroyed classrooms. SMC and local people will facilitate to get suitable site for TLC construction (if required) and a lease agreement (if applicable) will be made as per provision in resettlement framework.

11. Based on the analysis of pattern of land availability of the second batch schools and considering the historical practices of school establishment in Nepal, the schools considered for funding by the project are unlikely to require additional land. DRSP project is aligned with the objective of GoN's School Sector Development Plan (2017-2022) for disaster risk reduction and safer school and primarily involves the reconstruction and rehabilitation of earthquake damaged school buildings.

B. Indigenous Peoples

12. The project is classified as category 'C' for indigenous people as no impact on indigenous people have been reported for the school studied for due diligence report (DDR) preparation. The project is primarily designed to improve the physical infrastructure of the existing school buildings to reduce disaster risk including improved facilities (e.g. class rooms, library and laboratories). The land being used by the schools is exclusively for education purposes where the indigenous peoples have no collective attachments. The improved school facilities and disaster resilient school infrastructures built under the proposed project will be beneficial to the children of indigenous peoples who are among the students of the schools pursuing their basic and secondary education. Children of the indigenous peoples and non-indigenous peoples both follow the similar modes of

educational system. Implementation of the project activities neither directly nor indirectly affects the dignity, human rights, livelihood systems, or culture of indigenous people. Hence, the safeguard requirements 3 (indigenous people) will not trigger. Thus, the project fits into category 'C' for indigenous peoples according to ADB's Safeguard Policy Statement (2009). The IP impacts screening form for the project is attached in Annex IP impact screening checklist).

C. School Temples

13. A place of worship such as temple or stupa is existed within the school premises of some of the schools in Ramechhap under Recon2. A stupa is located within the boundary of Bauddha SS, Bisli. Also, a temple is situated within the boundary of Kalika Devi SS, Maharudra SS and Satalingeshwor SS. A separate checklist has been developed for the assessment of such temple existed within the school premises and assessed. A meeting with locals and SMC had been organized in order to understand the likely impact upon such temple during the time of construction of school buildings. Meeting minute had been prepared culminating the consequence. However, the school activities will not be disturbed by the presence of the temple or stupa and vice- versa. Meeting minutes are attached in the Annex of respective schools.

IV. CONSULTATIONS

14. Consultation with stakeholders was held with various stakeholders during design and master plan preparation phase of the schools. Further consultation and discussion were conducted with concerned school personnel/SMC members where more clarifications wherever required during DDR and master plan review phase on case wise basis.

15. All the participants were highly positive toward the ADB funded DRSP and their expectation were to start project (building construction) as soon as possible.

V. CONCLUSION AND RECOMMENDATIONS

16. Based on the review of land ownership documents, all the 17 school sites selected have sufficient land to reconstruct the schools. The involuntary resettlement impacts will not be applicable as there will be no involuntary resettlement under the project. All the construction works will be carried out on the existing lands owned or legally occupied by the schools. Consultation with officials of DLPIUs, SMCs, teachers and local communities confirmed that the proposed lands for school construction are legally owned or occupied by the schools for educational purposes only. There are no collective attachments of indigenous peoples in the proposed sites and the proposed construction activities will not result in any loss of residential land, or loss of shelter or loss of assets, access to assets, income sources, or means of livelihoods of the local people. The project activities neither directly nor indirectly affect the dignity, human rights, livelihood systems, or culture of indigenous people. Thus, the subprojects do not appear to involve reputational risk to the Asian Development Bank on social safeguards and it is therefore recommended for funding under the proposed project.

17. All the proposed sites have more than sufficient land with legal ownership or user rights so no foreseeable safeguard issues are observed. Wherever the user rights have been issued these have done prior to the planning and design of the DRSP so the issue of user rights has not been triggered by DRSP. There are no issues of land donation in the selected project sites. Further, No underground utilities, protected areas, wetland, buffer zone of protected area exist close to the proposed school sites.

18. School-wise separate DDR has been prepared detailing the availability of lands, land ownership and occupancy patterns of the proposed reconstruction of schools under DRSP.

Annex 1: List of School Selected for Recon 2 under DRSP & their Land Ownership Status

Sn.	EMIS	School Name	District	Address	Total area of land owned by school as per land ownership certificate.	Total area of Land within existing school boundary	Total area of land required as per master plan (sq. m.)	Total area required for reconstruction	Land ownership status of existing land (sq. m.)			Area of additional land required to implement master plan	How additional land arranged	Remarks
									With Land ownership certificate	User right with local government or owner agency approval	Voluntary donation by private owner			
1	210400009	Bauddha SS	Ramechhap	Manthali Municipality-8, Bisli	2490.04	2350	2350	241	2490.04	NA	NA	NA	NA	
2	210080007	Bhringeswor SS	Ramechhap	Likhu RM-4, Bijulikut	19872.6	1737.021	1737.021	465	19872.6	NA	NA	NA	NA	
3	210080001	Bhringeswor SS	Ramechhap	Likhu RM-4, Kotgaun	127.185	1938.66	1938.66	471.15	127.185	2543.7	NA	NA	NA	User's right document issued on 2076-4-1
4	210330005	Buddha Bhawani SS	Ramechhap	Khadevi RM-06, Makadum	2786.146	2320.06	2320.06	338.96	2786.146	NA	NA	NA	NA	
5	210360001	BudhhaJana priya SS	Ramechhap	Tamakoshi RM-5, Likhu, Nagdaha	2543.7	1379.8	1379.8	465	2543.7	NA	NA	NA	NA	
6	210280006	Shree Jaldevi SS	Ramechhap	Sunapati rural Municipality-5, Khaniyapani	2376.73	3151.05	3151.05	325.6	2376.73	1017.48	NA	NA	NA	User's right document issued on 2076-7-29
7	210300005	Janata SS	Ramechhap	Umakunda RM-3, Kubu	4101.71	2016.55	2016.55	313.82	4101.71	NA	NA	NA	NA	
8	210270007	Jyoti SS	Ramechhap	Khadadevi RM-02, Galba	NA	1142.34	1142.34	445	NA	8139.84	NA	NA	NA	User's right document issued on 2076-11-01

Sn.	EMIS	School Name	District	Address	Total area of land owned by school as per land ownership certificate.	Total area of Land within existing school boundary	Total area of land required as per master plan (sq. m.)	Total area required for reconstruction	Land ownership status of existing land (sq. m.)			Area of additional land required to implement master plan	How additional land arranged	Remarks
									With Land ownership certificate	User right with local government or owner agency approval	Voluntary donation by private owner			
9	210130006	Kalika Devi SS	Ramechhap	Ramechhap Municipality-2, Deurali	NA	1795.05	1795.05	411.78	NA	3561.18	NA	NA	NA	User's right document issued on 2076-7-26
10	210550007	Kantheshwor SS	Ramechhap	Torkarpur Municipality-3, Torkarpur	2446.32	2615.18	2615.18	258.88	2446.32	NA	NA	NA	NA	
11	210250005	Maharudra SS	Ramechhap	Ramechhap Municipality-4, Bolang	286.166	2777.8	2777.8	446.26	286.166	7631.1	NA	NA	NA	User's right document issued on 06/2076
12	210350001	Manthali SS	Ramechhap	Manthali-1	NA	3306.72	3306.72	1111.09	NA	22893.16	NA	NA	NA	User's right document issued on 2076-4-19
13	210090001	Saraswati SS	Ramechhap	Manthali-10, Chanakhu	4220.95	2758.2	2758.2	446.26	4220.95	NA	NA	NA	NA	
14	210220010	Satalingeshwor SS	Ramechhap	Sunapati-1, GUSI	4407.75	6801.53	6801.53	719.59	4407.75	7122.36	NA	NA	NA	User's right document issued on 2076-7-26
15	210190005	Shivalingeshwor SS	Ramechhap	Dorambha RM-3, Gausara	1526.21	3987.088	3987.088	331.84	1526.21	4777.35	NA	NA	NA	User's right document issued on 2076-8-8

Sn.	EMIS	School Name	District	Address	Total area of land owned by school as per land ownership certificate.	Total area of Land within existing school boundary	Total area of land required as per master plan (sq. m.)	Total area required for reconstruction	Land ownership status of existing land (sq. m.)			Area of additional land required to implement master plan	How additional land arranged	Remarks
									With Land ownership certificate	User right with local government or owner agency approval	Voluntary donation by private owner			
16	210440007	Shree SS	Ramechhap	Khadadevi Rural Municipality-1, Rakathum	NA	4025.98	4025.98	464.28	NA	4578.66	NA	NA	NA	User's right document issued on 2076-7-27
17	210120012	Surke Deurali SS	Ramechhap	Doramba Municipality-1, Daduwa	2800.04	2615.18	2615.18	464.28	2800.04	NA	NA	NA	NA	

Annex 2: Involuntary resettlement impact screening checklist of sample Schools

Probable Involuntary Resettlement Effects	Yes	No	Not Known	Remarks
Involuntary Acquisition of Land				
1. Will there be land acquisition?		X		All the construction works will be carried out on the existing lands owned or occupied by the schools. Any lands required for implementation of DR-PSIC will be acquired only through voluntary donation.
2. Is the site for land acquisition known?		X		
3. Is the ownership status and current usage of land to be acquired known?		X		
4. Will easement be utilized within an existing Right of Way (ROW)?			X	
5. Will there be loss of shelter and residential land due to land acquisition?		X		
6. Will there be loss of agricultural and other productive assets due to land acquisition?		X		
7. Will there be losses of crops, trees, and fixed assets due to land acquisition?		X		Trees or crops of private persons shall not be affected. While there are some trees in some school premises, it is unlikely that they shall be affected by the construction.
8. Will there be loss of businesses or enterprises due to land acquisition?		X		
9. Will there be loss of income sources and means of livelihoods due to land acquisition?		X		
Involuntary restrictions on land use or on access to legally designated parks and protected areas				

Probable Involuntary Resettlement Effects	Yes	No	Not Known	Remarks
10. Will people lose access to natural resources, communal facilities and services?		X		If the trails passes through the schools will be closed or blocked by compounding or fencing without giving suitable alternative then local people may lose access to natural resources and communal facilities and services
11. If land use is changed, will it have an adverse impact on social and economic activities?		X		
12. Will access to land and resources owned communally or by the state be restricted?		X		Public foot trail passes through the compound of some schools. The relocation of foot trail passes outside of the school compound (fencing) but within schools land (boundary) will be included in the project design
Information on Displaced Persons:				
Any estimate of the likely number of persons that will be displaced by the Project? [X] No [] Yes If yes, approximately how many? _____				
Are any of them poor, female-heads of households, or vulnerable to poverty risks? [X] No [] Yes				
Are any displaced persons from indigenous or ethnic minority groups? [X] No [] Yes				

Annex 3: IP impact screening checklist of sample Schools (subprojects)

Impact on the indigenous peoples (IPs)/Ethnic Minority (EM)	Yes	No	Remarks or identified problems, if any
Are there any IPs or EM groups present in the project locations?		X	The field observation reveals that all the settlements/ clusters around the proposed schools are heterogeneous in terms of caste/ ethnicity and no specific territory of indigenous people has been observed and reported
Do they maintain distinctive customs or economic activities that may make them vulnerable to hardships?		X	The IPs share similar economic and political system with non-indigenous groups in terms of livelihood patterns, and access to health and educational opportunities. Children of the indigenous peoples and non-indigenous peoples both follow the similar modes of educational system
Will the project restrict their economic and social activity and make them particularly vulnerable in the context of the project?		X	No physical displacement and economic displacement (loss of land, assets, access to assets, income sources, or means of livelihoods) of indigenous people is anticipated as a result of implementation of the subprojects.
Will the project change their socio economic and cultural integrity?		X	The improved school facilities and disaster resilient school infrastructures built under the proposed project will be beneficial to the children of indigenous peoples who are among the students of the schools pursuing their basic and secondary education.
Will the project disrupt their community life?		X	Project will have no impact on IP's community life
Will the project positively affect their health, education, livelihood or social security status?		X	The improved school facilities and disaster resilient school infrastructures built under the proposed project will be beneficial to the children of indigenous peoples who are among the students of the schools pursuing their basic and secondary education
Will the project alter or undermine the recognition of their knowledge, preclude customary behaviours or undermine customary institutions?		X	The project activities neither directly nor indirectly affects the dignity, human rights, livelihood systems, or culture of indigenous people
In case no disruption of indigenous community life as a whole, will there be loss of housing, strip of land, crops,			neither physical displacement nor economic displacement will be occurred as a result of the project

trees and other fixed assets owned or controlled by individual indigenous households?			
---	--	--	--

Anticipated Project Impacts on Indigenous Peoples

Project Activities & Outputs	Anticipated Positive effect	Anticipated Negative effect
Improvement of physical infrastructure of the existing school buildings to reduce disaster risk including improved facilities (e.g. class rooms, library and laboratories)	Beneficial to the children of indigenous peoples who are among the students of the schools pursuing their basic and secondary education	None

Annex 4: Buddha Bhawani SS

A. Details of the Land Availability, Requirements and Proposed Structures

Details of Land	Area (sq. m.)	Details of the Proposed Structures	No.	Remarks
Total area of land owned by school as per land ownership certificate.	2786.13	Classroom Block: 3-Combined-22 (A)	1	338.96
Total area of Land within existing school boundary	2320.06			
Total area of land required as per master plan (sq. m.)	2320.06			
Total area required for reconstruction (sq. m)	338.96	Septic Tank (ST-400) & Soak Pit (SP-400)	1	
i) With Land ownership certificate	2786.13			
ii) User right with local government or owner agency approval	NA			
iii) Voluntary donation by private owner	NA			
Area of additional land required to implement master plan	NA	Underground Water Tank	1	15000 L
How additional land arranged	NA			

B. Land Ownership Certificate

[illegible]

C. Minute of Meeting

Page No. : Date :	
<p>अज्ञात मिति २०८० भाद्रपद १६ गतेको दिन बि.सं.स. अध्ययन श्री तेज बहादुर बोहोराको अध्यक्षतामा बैठक बसि नपखिलका निर्णयहरू गरियो। उपस्थितः</p>	
१. तेज बहादुर बोहोरा (अध्यक्ष)	बुद्धि
२. विप्लवी लामा (सदस्य)	विप्लवी
३. सुरेन्द्र का. खत्री	
४. बालकुमारी बुढाथोकी (॥)	बालकुमारी
५. रामवती बुढाथोकी (॥)	Sauj
६. चमेली लामा (॥)	-चमेली
७. सुनिता लामा (॥)	
८. रामचन्द्र खत्री (॥)	रामचन्द्र
९. पुष्कर काडी (वडाध्यक्ष)	पुष्कर
प्रस्तावहरूः	
१. नवनिर्मित ADB भवन सर्वे सम्पन्नमा।	
२. विद्यालयको तस्वीर सङ्ग्रह सम्पन्नमा।	
निर्णयहरूः	
१. प्रस्तुत प्रस्ताव नं-१ माथी व्यापक हुनठल गर्दा यस श्री बुद्ध भवानी मा.वि.को भुक्तम्प प्रशिक्षण भवन निर्माण सर्वे सम्पन्न र मा.वि. परिसरमा नभूना समेत सम्पन्न भएको निर्णय सर्वसहमतबाट गरियो।	
२. प्रस्तुत प्रस्ताव नं-२ माथी व्यापक हुनठल गर्दा ADB कारा यस विद्यालयमा निर्माण हुन गइरहेको नवनिर्मित भवनको माथी आवश्यक जमिन, पानी, विद्युत विद्यालयले सुझावमा उपलब्ध गराउने प्रतिवद्धता सहितको निर्णय सर्वसहमतबाट गरियो।	
<p>पुष्कर काडी</p> <p>बुद्धि</p>	<p>बालकुमारी</p> <p>चमेली</p> <p>Sauj</p>

સુરુ ભવન



૨૧ મે ૬૧૫

પ્રજામિતિ ૨૦૦૬ની કોમિટીને શ્રાવિત નિબંધ: સુચારુ વિદ્યુતી નામાદો પ્રચલનમાં લેવું તે સિવાય અન્ય નિબંધ હેઠળ ગણાયો.

કુપરિયોની (કામલ)

૧. વિદ્યુતી નામા

૨. સુરેન્દ્ર ભટ્ટ

૩. ગાલકુમારી બુઢાચૌધરી

૪. સરસ્વતી બુઢાચૌધરી

૫. ચર્મણી નામા

૬. મુનિતા નામા

૭. રામચન્દ્ર ચૌધરી

કુપરિયોની (અન્ય)

૮. કલ્પના બુઢાચૌધરી (પ્રમુખ)

૯. વિદ્યાકુમાર નામા (અગ્રણી)

૧૦. રામચન્દ્ર બુઢાચૌધરી (અગ્રણી)

૧૧. નવરાજ કાઠી (અગ્રણી)

૧૨. હડડી વાસ્તોળા (અગ્રણી)

૧૩. સુદિપ માલવ (અગ્રણી)

કીર્તિ

ગાલકુમારી

ચર્મણી

મુનિતા

રામચન્દ્ર

કલ્પના

વિદ્યાકુમાર

રામચન્દ્ર

નવરાજ

હડડી

સુદિપ

પ્રસ્તાવ

૧. વિદ્યાલય મકાન નિર્માણ સમિતી સમક્ષમાં.

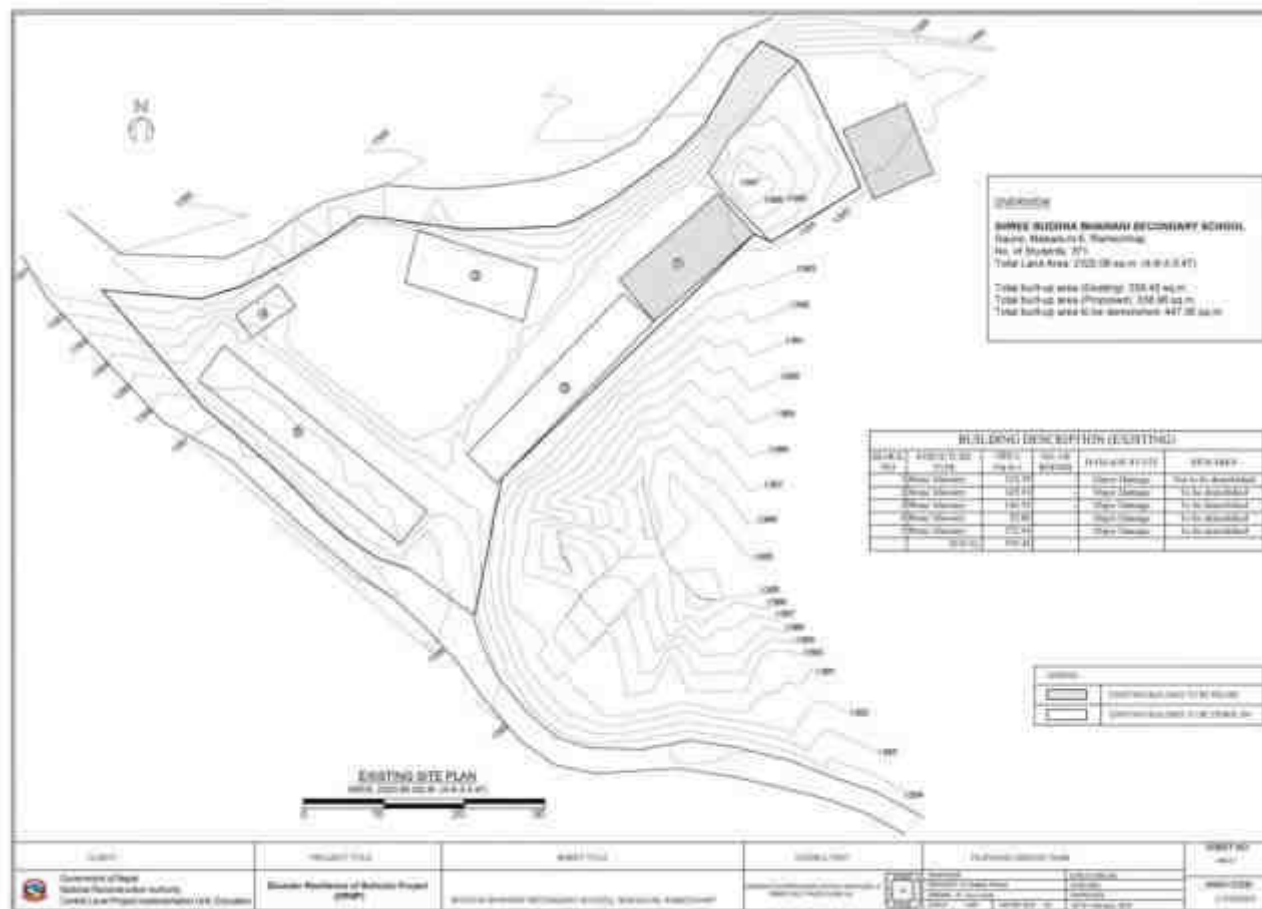
૨. જોડાઈ ઉપલબ્ધ ગ્રાહકોને સમક્ષમાં.

નિર્ણય

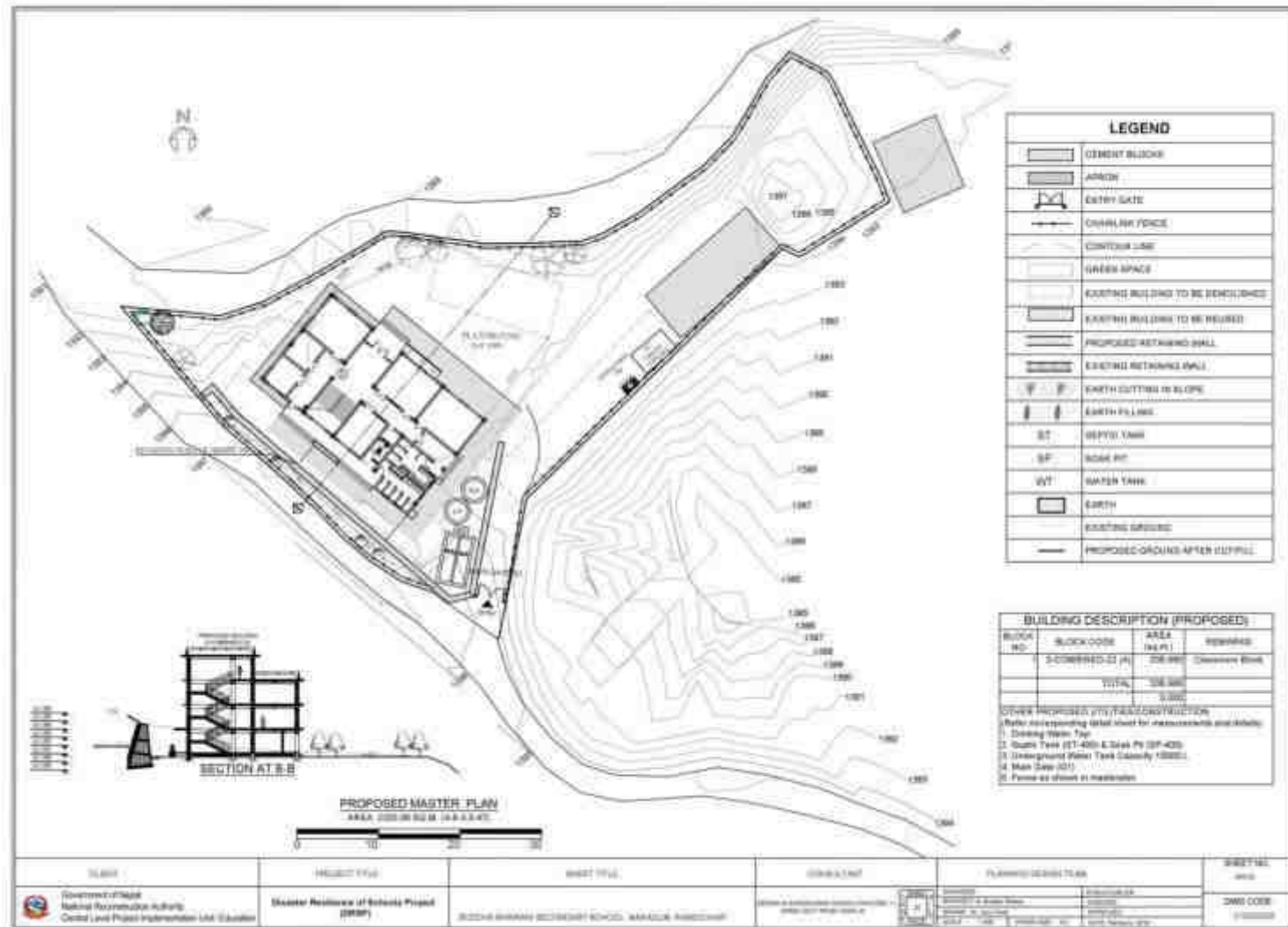
૧. પ્રસ્તાવ નં-૧ માંથી વ્યાપક દલદલ માર્કેટ થી વિદ્યાલયમાં તત્કાલ નિર્માણ કાનૂન મારફતે મુકમલ પ્રતિરોધાત્મક મકાનમાં આરંભ કરી કોઈ અનિર્ણય રહેલો મકાન નિર્માણ સમિતી કોઈ નિર્ણય સર્વસહમતિવાદ ગણાયો.

૨. પ્રસ્તાવ નં-૨ માંથી વ્યાપક દલદલ માર્કેટ મકાન નિર્માણ હા. નાગી આવશ્યક જોડાઈ ઉપલબ્ધ ગ્રાહકોને

D. Existing Site Plan



E. Proposed Master Plan



Annex 5: Bauddha SS

A. Details of the land Availability, Requirements and Proposed Structures

Details	Area (sqm)	Details of the Proposed Structures	No.	Remarks
Total area of land owned by school as per land ownership certificate.	2490.03	Details	No	Remarks
Total area of Land within existing school boundary	2350	Classroom Block: 3-C- 9	1	205.4
Total area of land required as per master plan (sqm)	2350			
Total area required for reconstruction (sq. m)	240.86	Toilet Block: 1-T-5	1	35.46
i) With Land ownership certificate	2490.03			
ii) User right with local government or owner agency approval	NA	Septic Tank (ST-200) & Soak Pit (SP-200)	1	
iii) Voluntary donation by private owner	NA			
Area of additional land required to implement master plan	NA	Underground Water Tank	1	15000 L
How additional land arranged	NA			

[illegible]

Find it

राष्ट्रमै शान्तिनाम नमिष्यते

[illegible]

C. Minute of Meeting

[illegible]



नयी आवश्यकताओं में उपाय उपलब्ध कराउन
विशाल व्यवस्थापन समिती के सम्मुख।

9. CLP/1/NRA/1973 को सम्मोक्षा ERM
को design और मिला 2062/1973 का यह
विशाल समिती के द्वारा जारी किया जायेगा

निर्णय नं. 1

समिति के द्वारा उपलब्ध कराये CLP/1/NRA
को सम्मोक्षा ERM 5.4 के design अनुसार
नये विशाल समिती के द्वारा आवश्यकताओं में उपाय
विशाल समिती के द्वारा जारी किया जायेगा
उपलब्ध कराउन विशाल व्यवस्थापन समिति के
द्वारा जारी किया जायेगा

निर्णय नं. 2

समिति के द्वारा उपलब्ध कराये CLP/1/NRA
को सम्मोक्षा ERM 5.4 के design अनुसार
नये विशाल समिती के द्वारा आवश्यकताओं में उपाय
विशाल समिती के द्वारा जारी किया जायेगा
उपलब्ध कराउन विशाल व्यवस्थापन समिति के
द्वारा जारी किया जायेगा

Handwritten signatures and initials across the middle of the page.



Meeting minute for no obstruction in building construction due to the presence of Stupa

આજ તારીખ ૨૦૬૫/૧૦/૫ માં પત્ર કોડ મા. વિ. વિધાલયને અધ્યક્ષ શ્રી રામ વા. તમાઠે અધ્યક્ષતામાં વૈઠક વર્તી નિમ્ન પ્રસ્તાવ પ્રાપ્તિ દ્વારા નિમ્ન ગરમી ૧

રામ વા. તમાઠે વિ. બા. અધ્યક્ષ ~~અધ્યક્ષ~~
 વા. રામ લાલ મધ્ય ~~અધ્યક્ષ~~
 વિ. બા. (૧૩૩) ૧૧
 ગંગા લડકા મ. બ.
 પ્રીતિલા તમાઠે મ. બ.
 વિ. તા. શાપા મ. બ. સિતા
 અરત વિ. લાલકા વડામધ્ય
 સમીલ ગોલ વિ. બ. સ્મોલ
 અમી લાલ તમાઠે (અત્યંત લોકાલ મધ્ય)
 ગાંધી લાલ તમાઠે (અત્યંત લોકાલ મધ્ય)

આગ-કીર્ત મધ્યમ
 દીર વા. (૧૩૩) દીર
 મોતી લાલ તમાઠે

પ્રસ્તાવ

૧. કોડિતુપા ૨ વિધાલયને સજ્જતા ૧

પ્રાપ્તિ પ્રસ્તાવિત પ્રસ્તાવના ઉલ્લેખ અસ્વા
 નિમ્ન પત્ર કોડ મા. વિ. વિધાલયને પ્રાપ્તિ
 અગત્ય કોડિતુપાને મળાલમાં પત્ર કોડ
 મા. વિ. કો. અવન નિમાણે લાગી લોકાલ મધ્ય
 મ. બ. લાલ પત્ર કોડ મા. વિ. ના રહેકો
 કોડિતુપાને પત્ર મ. બ. લાલ અવન નિમાણે
 મા. બ. અવન નાલ ૨ અવન નિમાણે લાગી
 રાલ રહેકો ૪ કોડે કોડ રહેકો લોકાલ નિમાણે
 લોકાલ મધ્ય ૨ કોડિતુપાને કોડ અવન નિમાણે લોકાલ
 ગાંધી નિમાણે ગરમી ૧

અગત્ય ~~અગત્ય~~ દીર સિતા



श्री बौद्ध माध्यमिक विद्यालय
SRIE DAUDDHA SECONDARY SCHOOL
पुलासा, विष्णु, मनास्लु

PHOTASTIC COPY

File # 21-040-053009

५० - भा. ०५/०६६

7-62

श्री विद्यानाथ महाराज की मूर्ति, जिन्हें
(विद्यानाथ) महाराज की मूर्ति, जिन्हें

सिद्धि: 10.66.1973-2

निष्पत्ति-विधानम् उपलब्धं प्रमाणम् ।

प्रस्तुत विषयमा यद्योति मा वि विद्यालयमा
प्राप्त शिक्षा मिलना भाषाको अर्थकोपन हुने
गन्धलोकाय प्राप्त पत्रमा विद्यालय हात
मिजबदेको योति कृपाको विषयमा विद्यालय
कायमा समिति र सरकारीको सन्देशमा
हलालमा अति भवन मिलाई मने कुनै सन्देश
नआउने र योति पत्रमा हुने जग्गा अर्को
व्यक्तीको भवनमा गराइनेछ ।

१०५
 १०६
 १०७
 १०८
 १०९
 ११०
 १११
 ११२
 ११३
 ११४
 ११५
 ११६
 ११७
 ११८
 ११९
 १२०
 १२१
 १२२
 १२३
 १२४
 १२५
 १२६
 १२७
 १२८
 १२९
 १३०
 १३१
 १३२
 १३३
 १३४
 १३५
 १३६
 १३७
 १३८
 १३९
 १४०
 १४१
 १४२
 १४३
 १४४
 १४५
 १४६
 १४७
 १४८
 १४९
 १५०
 १५१
 १५२
 १५३
 १५४
 १५५
 १५६
 १५७
 १५८
 १५९
 १६०
 १६१
 १६२
 १६३
 १६४
 १६५
 १६६
 १६७
 १६८
 १६९
 १७०
 १७१
 १७२
 १७३
 १७४
 १७५
 १७६
 १७७
 १७८
 १७९
 १८०
 १८१
 १८२
 १८३
 १८४
 १८५
 १८६
 १८७
 १८८
 १८९
 १९०
 १९१
 १९२
 १९३
 १९४
 १९५
 १९६
 १९७
 १९८
 १९९
 २००

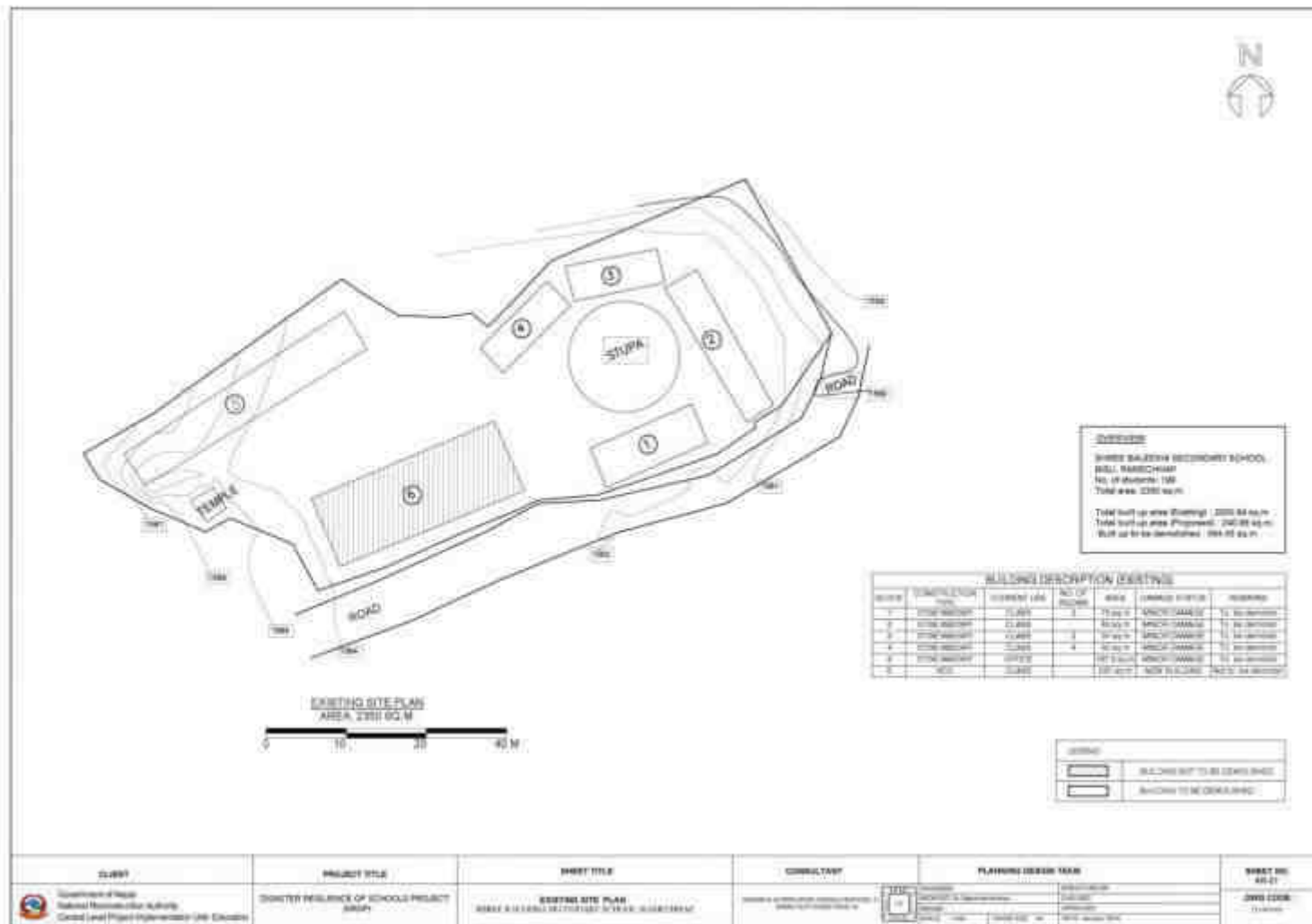
[illegible]

माहि प्रस्तावित जनसंख्या ७९ लाख
प्रस्तावित प्रस्तावित जनसंख्या ७९ लाख
लेडी नं १४ मा अतिशय प्रदीपित
मा. वि. को आसमिति १०००/१००० मा अतिशय
नाम विस्तारण अतिशय प्रदीपित
विस्तारण अतिशय प्रदीपित

१) विधानसभा
 २) विधानसभा
 ३) विधानसभा
 ४) विधानसभा
 ५) विधानसभा
 ६) विधानसभा
 ७) विधानसभा
 ८) विधानसभा
 ९) विधानसभा
 १०) विधानसभा
 ११) विधानसभा
 १२) विधानसभा
 १३) विधानसभा
 १४) विधानसभा
 १५) विधानसभा
 १६) विधानसभा
 १७) विधानसभा
 १८) विधानसभा
 १९) विधानसभा
 २०) विधानसभा

223
 224
 225
 226
 227
 228
 229
 230
 231
 232
 233
 234
 235
 236
 237
 238
 239
 240
 241
 242
 243
 244
 245
 246
 247
 248
 249
 250
 251
 252
 253
 254
 255
 256
 257
 258
 259
 260
 261
 262
 263
 264
 265
 266
 267
 268
 269
 270
 271
 272
 273
 274
 275
 276
 277
 278
 279
 280
 281
 282
 283
 284
 285
 286
 287
 288
 289
 290
 291
 292
 293
 294
 295
 296
 297
 298
 299
 300
 301
 302
 303
 304
 305
 306
 307
 308
 309
 310
 311
 312
 313
 314
 315
 316
 317
 318
 319
 320
 321
 322
 323
 324
 325
 326
 327
 328
 329
 330
 331
 332
 333
 334
 335
 336
 337
 338
 339
 340
 341
 342
 343
 344
 345
 346
 347
 348
 349
 350
 351
 352
 353
 354
 355
 356
 357
 358
 359
 360
 361
 362
 363
 364
 365
 366
 367
 368
 369
 370
 371
 372
 373
 374
 375
 376
 377
 378
 379
 380
 381
 382
 383
 384
 385
 386
 387
 388
 389
 390
 391
 392
 393
 394
 395
 396
 397
 398
 399
 400
 401
 402
 403
 404
 405
 406
 407
 408
 409
 410
 411
 412
 413
 414
 415
 416
 417
 418
 419
 420
 421
 422
 423
 424
 425
 426
 427
 428
 429
 430
 431
 432
 433
 434
 435
 436
 437
 438
 439
 440
 441
 442
 443
 444
 445
 446
 447
 448
 449
 450
 451
 452
 453
 454
 455
 456
 457
 458
 459
 460
 461
 462
 463
 464
 465
 466
 467
 468
 469
 470
 471
 472
 473
 474
 475
 476
 477
 478
 479
 480
 481
 482
 483
 484
 485
 486
 487
 488
 489
 490
 491
 492
 493
 494
 495
 496
 497
 498
 499
 500
 501
 502
 503
 504
 505
 506
 507
 508
 509
 510
 511
 512
 513
 514
 515
 516
 517
 518
 519
 520
 521
 522
 523
 524
 525
 526
 527
 528
 529
 530
 531
 532
 533
 534
 535
 536
 537
 538
 539
 540
 541
 542
 543
 544
 545
 546
 547
 548
 549
 550
 551
 552
 553
 554
 555
 556
 557
 558
 559
 560
 561
 562
 563
 564
 565
 566
 567
 568
 569
 570
 571
 572
 573
 574
 575
 576
 577
 578
 579
 580
 581
 582
 583
 584
 585
 586
 587
 588
 589
 590
 591
 592
 593
 594
 595
 596
 597
 598
 599
 600
 601
 602
 603
 604
 605
 606
 607
 608
 609
 610
 611
 612
 613
 614
 615
 616
 617
 618
 619
 620
 621
 622
 623
 624
 625
 626
 627
 628
 629
 630
 631
 632
 633
 634
 635
 636
 637
 638
 639
 640
 641
 642
 643
 644
 645
 646
 647
 648
 649
 650
 651
 652
 653
 654
 655
 656
 657
 658
 659
 660
 661
 662
 663
 664
 665
 666
 667
 668
 669
 670
 671
 672
 673
 674
 675
 676
 677
 678
 679
 680
 681
 682
 683
 684
 685
 686
 687
 688
 689
 690
 691
 692
 693
 694
 695
 696
 697
 698
 699
 700
 701
 702
 703
 704
 705
 706
 707
 708
 709
 710
 711
 712
 713
 714
 715
 716
 717
 718
 719
 720
 721
 722
 723
 724
 725
 726
 727
 728
 729
 730
 731
 732
 733
 734

D. Existing Site Plan



Annex 6: Bhringeswor SS, Bijulikot

A. Details of the Land Availability, Requirements and Proposed Structures

Details of land	Area (sqm)	Details of the Proposed Structures	No.	Remarks
Total area of land owned by school as per land ownership certificate.	19,872.65	Classroom Block: 3-C-9	2	2×205.4
Total area of Land within existing school boundary	1737.02	Toilet Block: 1-T-6	1	54.2
Total area of land required as per master plan (sq. m)	1737.02			
Total area required for reconstruction (sq. m)	465.00	Septic Tank (ST-400) & Soak Pit (SP-400)	1	
Land ownership status of existing land (sq. m.)				
i) With Land ownership certificate	19,872.65	Underground Water Tank	1	15000 L
ii) User right with local government or owner agency approval	NA			
iii) Voluntary donation by private owner	NA			
Area of additional land required to implement master plan	NA			
How additional land arranged	NA			

B. Land Ownership Certificate

[illegible]

जग्गा धनी दर्ता प्रमाण पत्र

Case	Age	Sex	Occupation	Address	Referral	History	Examination	Diagnosis	Treatment	Prognosis	Follow-up
1	20	M	Student	123 Main St.	Dr. Smith	Headache, dizziness	Normal	Migraine	Aspirin	Good	1 week
2	35	F	Housewife	456 Oak St.	Dr. Jones	Joint pain, swelling	Swollen knee	Gout	Colchicine	Fair	2 weeks
3	45	M	Teacher	789 Pine St.	Dr. Brown	Chest pain, shortness of breath	Clear lungs	Angina	Nitroglycerin	Good	1 month
4	60	F	Retired	101 Elm St.	Dr. White	High blood pressure	Normal	Hypertension	Lisinopril	Good	3 months
5	75	M	Farmer	202 Maple St.	Dr. Green	Back pain, stiffness	Normal	Osteoarthritis	Physical therapy	Fair	6 months

John Collier and Indians

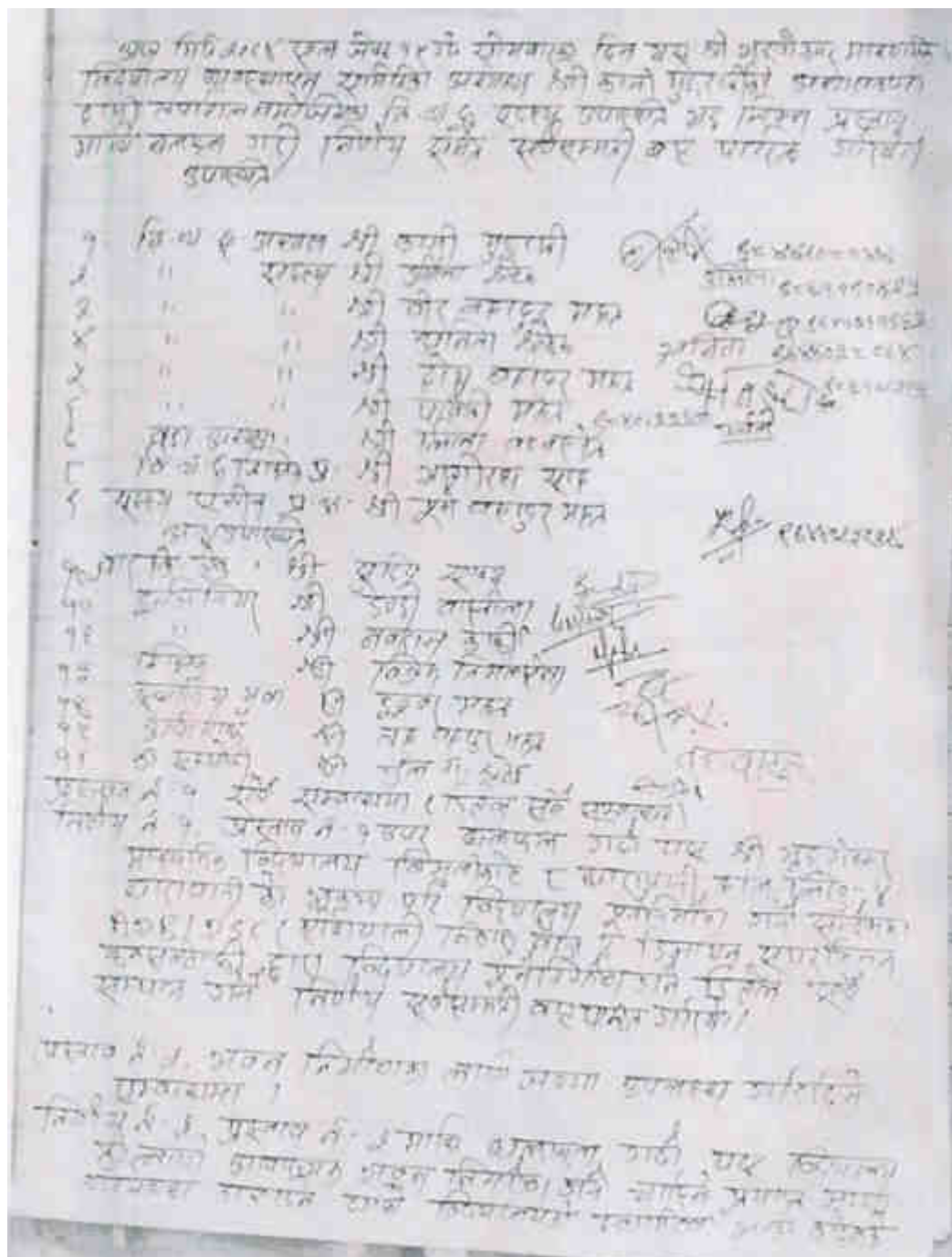
Discussion

श्री ३३३

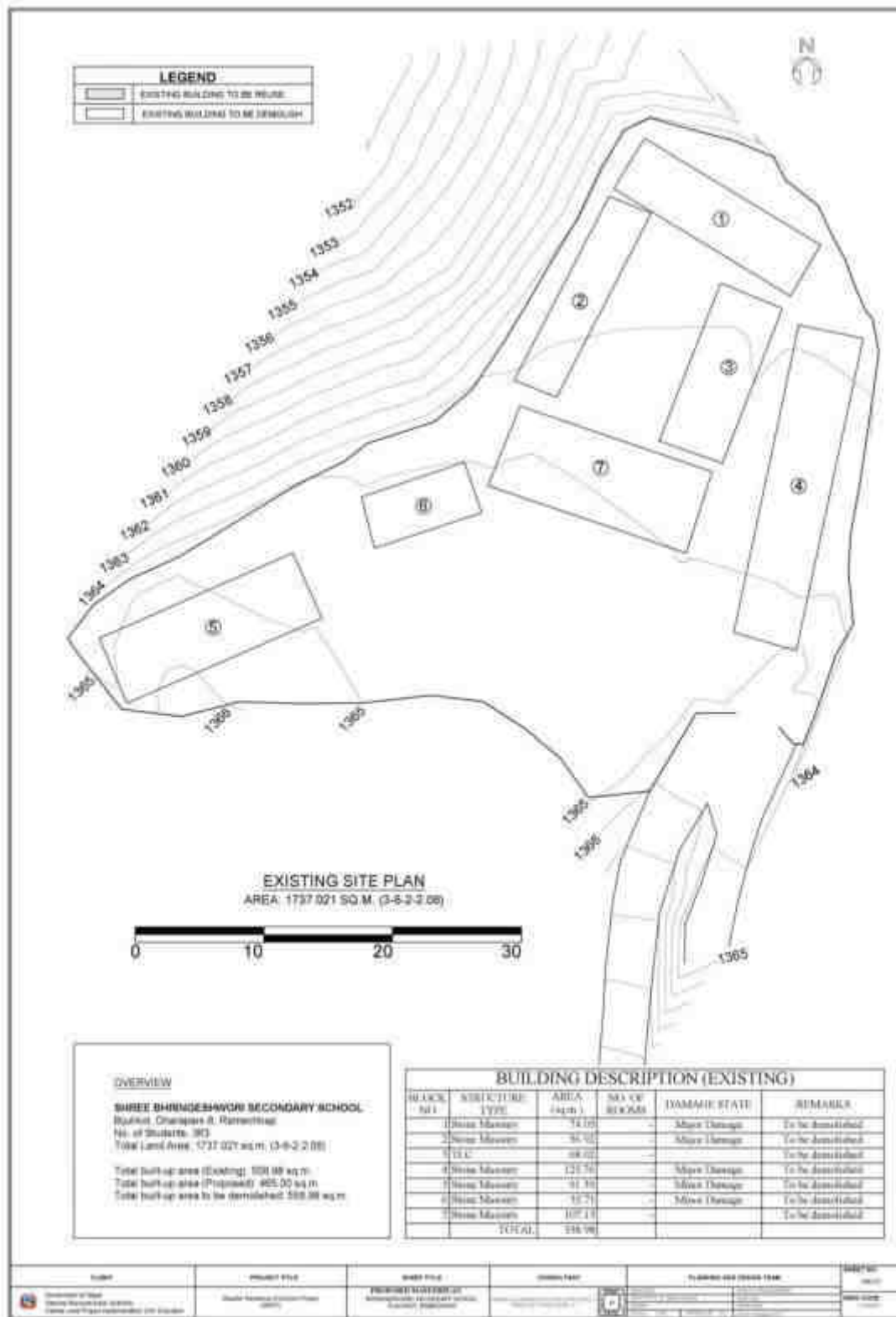
[illegible]

४७३ गान्धिवी-दरशाव्यत

C. Minute of Meeting



D. Existing Site Plan



E. Proposed Master Plan



Annex 7: Bhringeswor SS, Kotgaun


A. Details of the Land Availability, Requirements and Proposed Structures

Details of Land	Area (sqm)	Details of the Proposed Structures	No.	Remarks
Total area of land owned by school as per land ownership certificate.	127.18	Classroom Block: 3-C-7	1	152.9
Total area of Land within existing school boundary	1938.66			
Total area of land required as per master plan (sqm)	1938.66	Classroom Block: 3-C-12	1	278.36
Total area required for reconstruction (sq. m)	471.15			
Land ownership status of existing land (sqm.)		Toilet Block: 1-T-5	1	39.89
i) With Land ownership certificate	127.18			
ii) User right with local government or owner agency approval	2543.68	Septic Tank (ST-250) & Soak Pit (SP-250)	1	
iii) Voluntary donation by private owner	NA			
Area of additional land required to implement master plan	NA	Underground Water Tank	1	15000 L
How additional land arranged	NA			

B. Land Ownership Certificate

[illegible]

C. User's Right Document



लिखु तामाकोशी गाउँपालिका
४ नं. वडा कार्यालय
बिजुलीकोट रामेछाप
३ नं. प्रदेश नेपाल


पत्र संख्या: २०७६/०७७
च. नं. ०४

मिति: २०७६/०८/०९

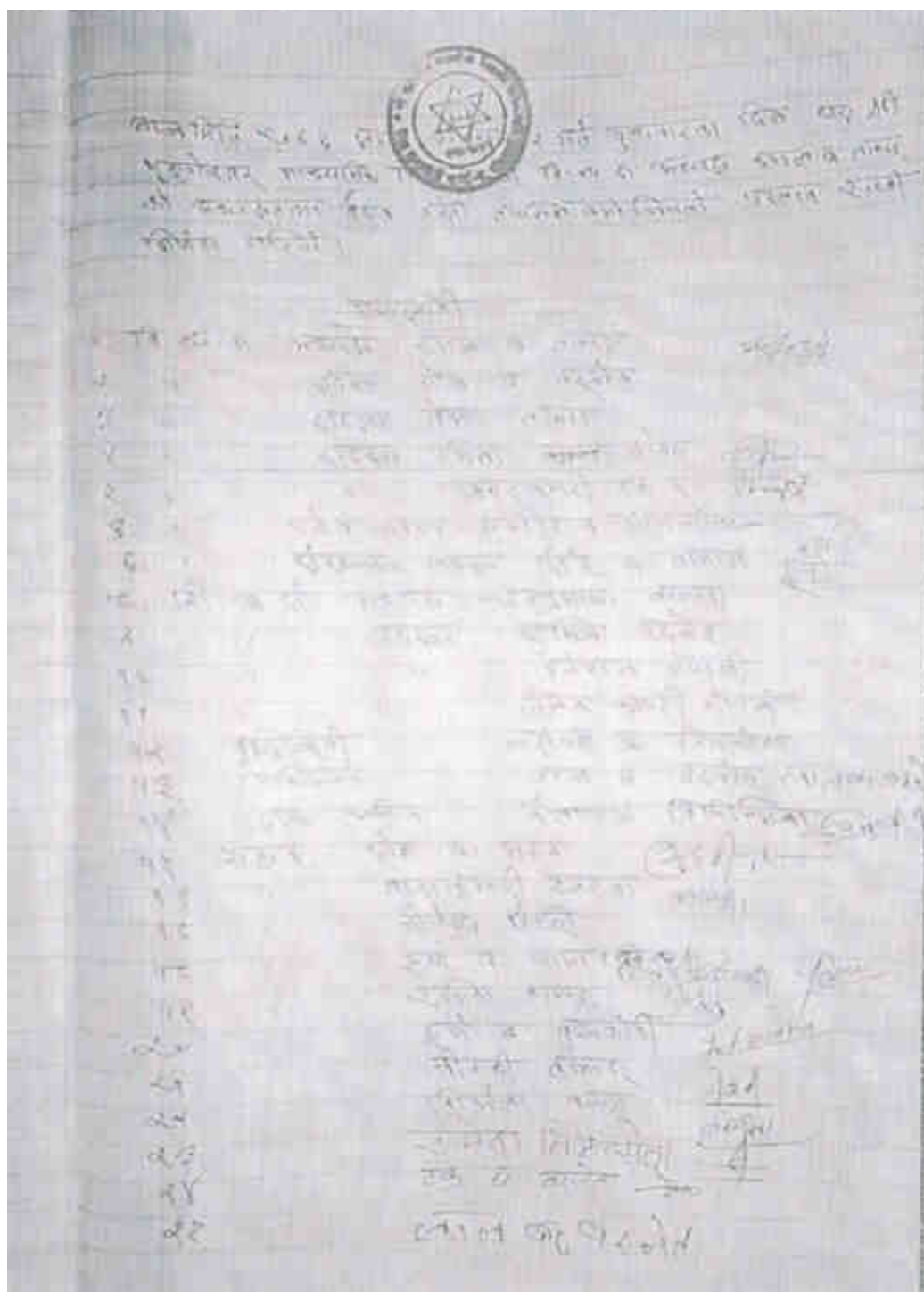
जो जससँग सम्बन्ध राख्दछ।

विषय:- जग्गा भोग चलन सम्बन्धमा।

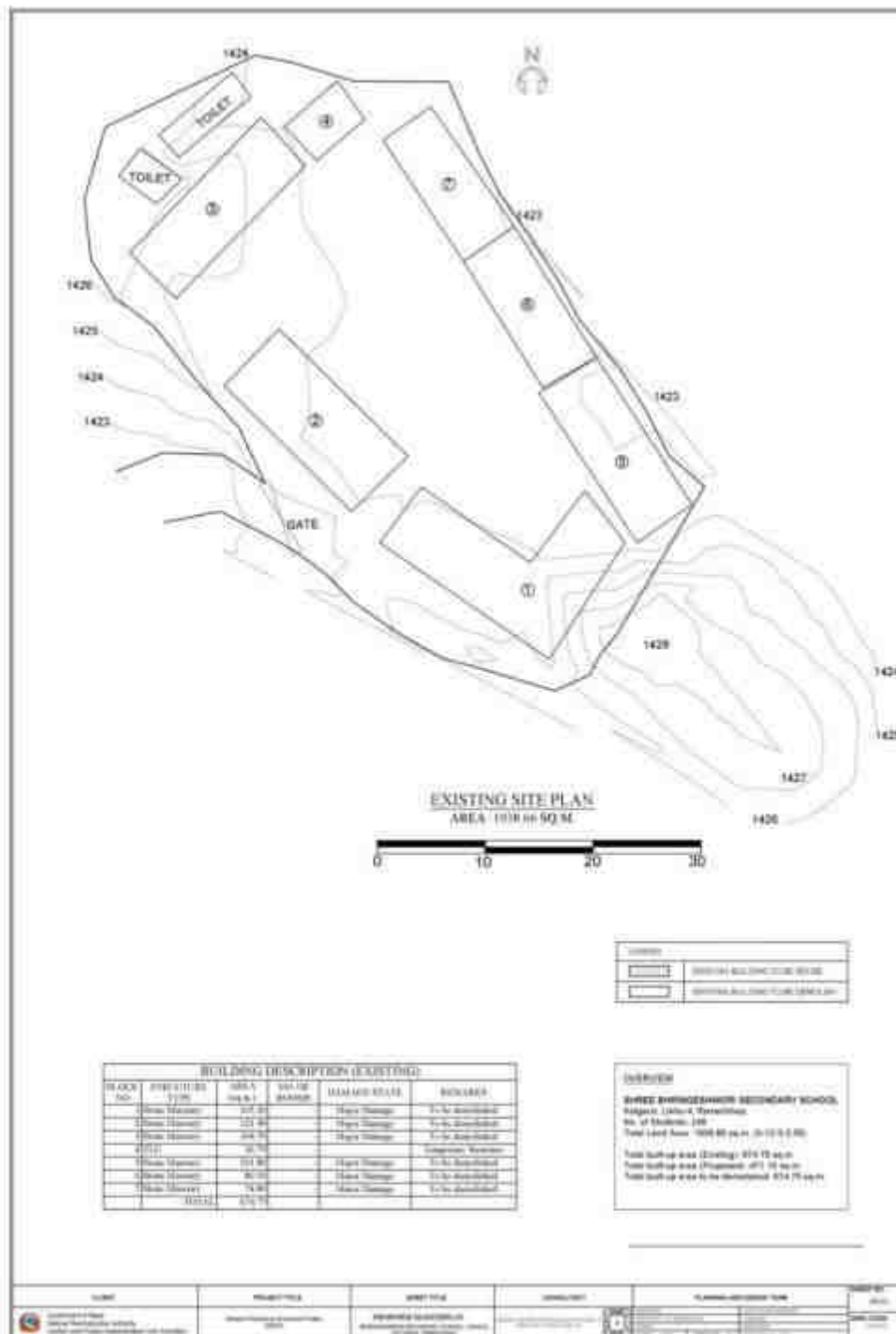
प्रस्तुत विषयमा यस रामेछाप जिल्ला साविक बिजुलीकोट गा वि स वडा नं ९, कोटगाउँ हाल लिखु तामाकोशी गाउँपालिका वडा नं ४, स्थित कोटगाउँमा वि.सं. २०४२ सालमा स्थापित श्री भृङ्गेश्वर मा वि कोटगाउँले आफ्नो नाममा रहेको जग्गा बाहेक त्यस क्षेत्रमा रहेको सार्वजनिक जग्गा विगत देखि नै करिब ५-०-०-० रोपनी क्षेत्रफल बराबरको जग्गा भोगचलन गर्दै विद्यालय भवन लगायत खेल मैदानको लागि प्रयोग गर्दै आईरहेका अहोरा अनुरोधका साथ सिफारिस गरिन्छ।


लिना बहादुर बस्नेत
सिन्धु बहादुर बस्नेत
वडा अध्यक्ष

D. Minutes of Meeting



E. Existing Site Plan



Page | 44



Annex 8 : Buddha Janapriya SS

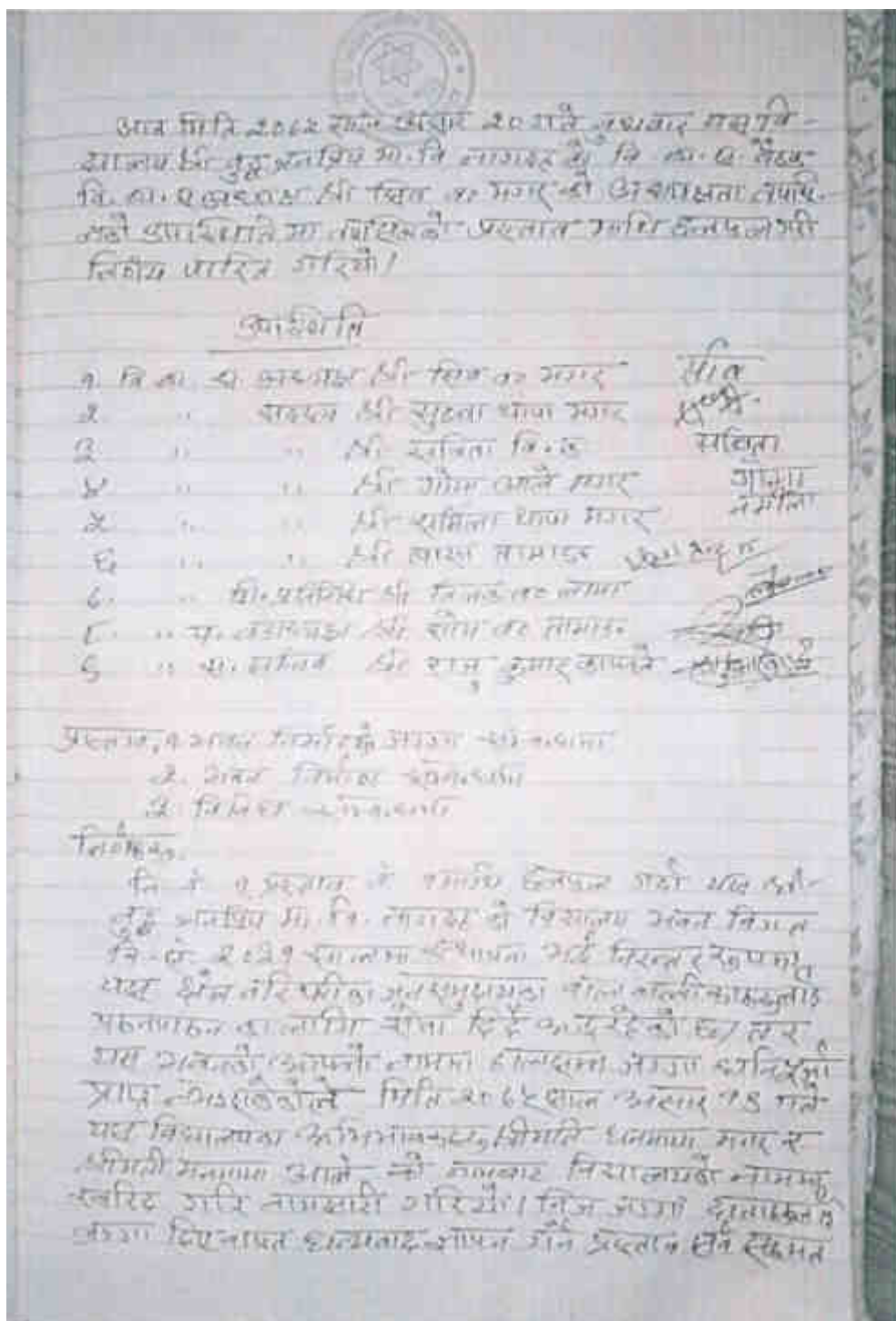
A. Details of the Land Availability, Requirements and Proposed Structures

Details of land	Area (sqm)	Details of the Proposed Structures	No.	Remarks
Total area of land owned by school as per land ownership certificate.	2543.7	Classroom Block: 3-C-9	2	2×205.5
Total area of Land within existing school boundary	1379.8			
Total area of land required as per master plan (sqm)	1379.8	Toilet Block: T-6	1	54
Total area required for reconstruction (sq. m)	465			
Land ownership status of existing land (sqm.)		Septic Tank (ST-400) & Soak Pit (SP-400)	1	
i) With Land ownership certificate	2543.7			
ii) User right with local government or owner agency approval	NA			
iii) Voluntary donation by private owner	NA			
Area of additional land required to implement master plan	NA	Underground Water Tank	1	15000 L
How additional land arranged	NA			

B. Land Ownership Certificate

[illegible]

C. Minute of Meeting



[illegible]

नि ने ३. मासिक प्रत्यक्ष से ३ मासिक दलित प्रत्यक्ष से
आजको वैद्य मासिक दलित प्रत्यक्ष निर्माण, पारितोषिक
समाप्त ३ मास निर्माण दलित प्रत्यक्ष पारितोषिक से।

श्रीगुरुदेव

सहित

संगीत

21/11/2021

Unkown

Chlorine

जोत विधि 2000 के तहत पालागुण रक्षित क्षेत्र (कालिकापुर) विनियम
 के अनुसार श्री. लुई अग्रवाल सा.वि. लोहादे राविक लोहादे-8 एवं विनियम
 के अनुसार श्री. पा. - 5 लोहादे को एसियाली विनियम (A.D.B.) द्वारा
 नव निर्माण हुने अवसरको माथो परिक्षणमा विनियम अनुसार पापन समिति
 द्वारा श्री. सिन बगुन मगर को अवधारणाको तपसिलको निम्न अनुसार
 अनुमतिपत्र, शिक्षक, अभिभावक र A.D.B. सहोपावाला प्राविधिकलक्षण
 त को एसियालीमा निम्न प्रकारमा माथि छनफल गरि निर्माण पारित गरियो

उपनिर्देश

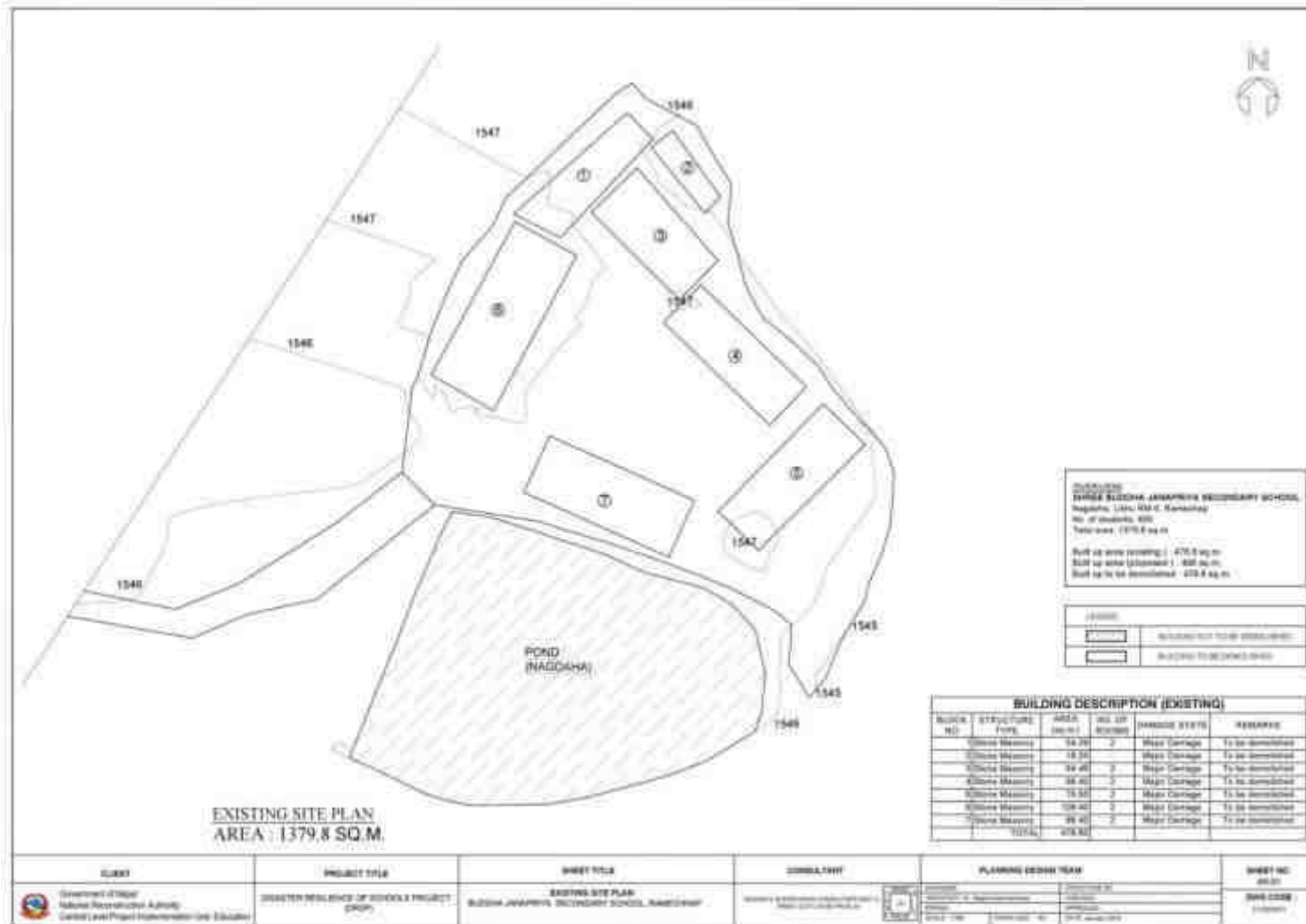
1. वि. पा. 5 अवधारणा श्री. सिन का मगर	जीत
2. लुईमिति/अनुमतिपत्र श्री. आस नरनामादे	आ.स. नरनादे
3. वि. पा. 5 राविक श्री. सुदता पापामगर	सुदता
4. " " श्री. गोमा आलेमगर	गोमा
5. " श्री. प्रतिनिधि श्री. तिलक का लामा	तिलक
6. ओपेनहेड समितिपत्र श्री. ललित पुनोरा	ललित
7. मजिस्ट्रि शिक्षा श्री. रिता डोबराला (कपिले)	रिता
8. शिक्षक श्री. ललित डे. सी.	ललित
9. " श्री. विष्णु प्र. मरु	विष्णु
10. विनियमकारी श्री. कुमार पापामगर	कुमार
11. श्री. आ. श्री. रातु कुमार लामा	रातु
12. श्री. डोबराली श्री. दालमिरी लामा	दालमिरी
13. श्री. श्री. दावा लामा	दावा
14. अभिभावक श्री. सिन का लामा	सिन
15. " श्री. रामकुमार आलेमगर	रामकुमार

प्रस्तावहरूको 1. A.D.B. द्वारा निर्माण हुने अवसरको माथो परिक्षण हुन लागे
 2. निर्माण विनियम अनुसार ।

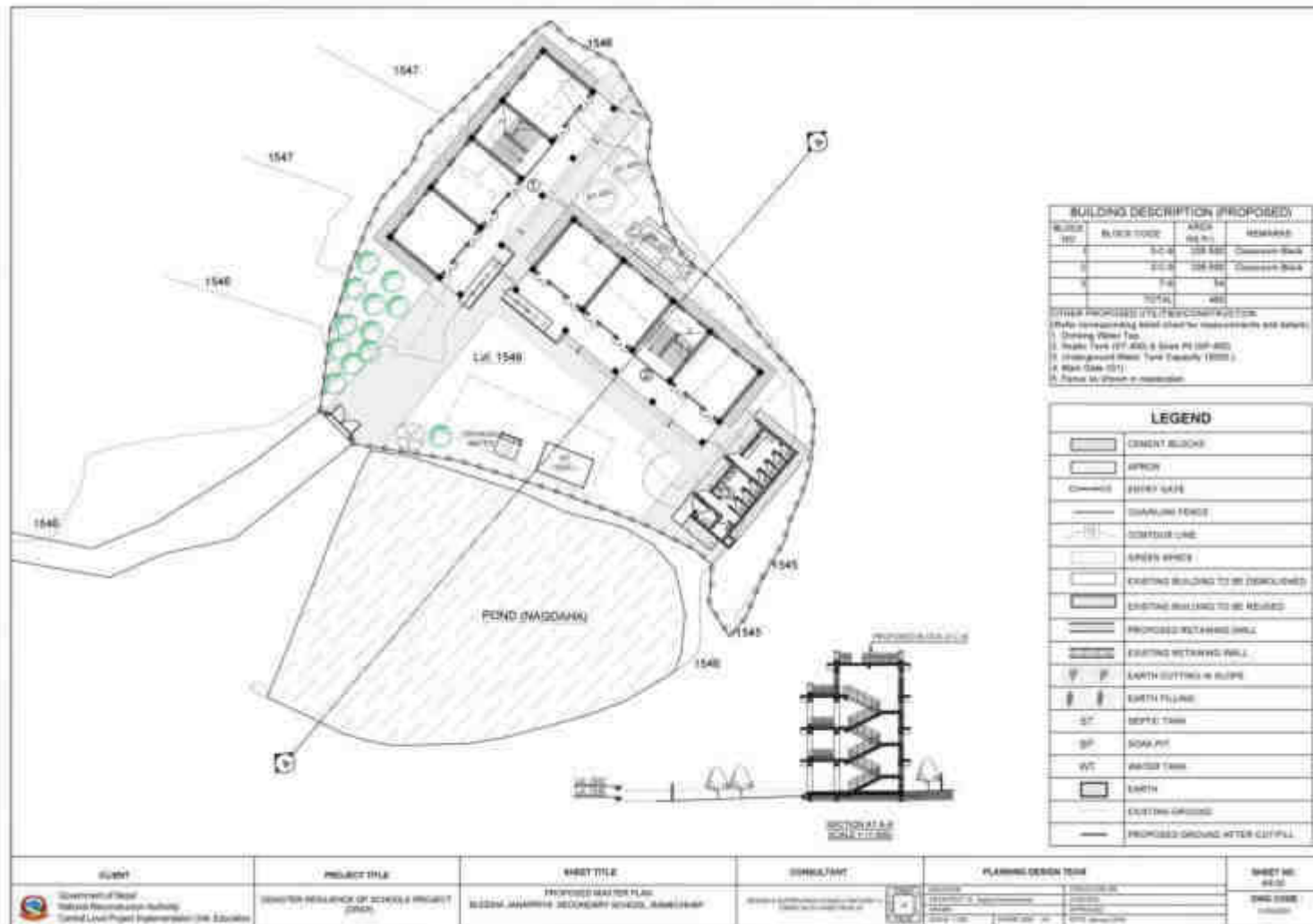
प्रस्तावको 1. निर्माण के 1

माथिको प्रस्ताव 1. 1 माथि छनफल गरि A.D.B. को
 कार्यमा निर्माण हुने तब निर्माण अवसर तब विनियम अनुसार
 माथो परिक्षण को समयमा गरिने माथो श्री. ललितमारी लामा
 सेवानिवृत्त निवासमा गर्ने जगहको निर्माण हुने समयमा पारित
 पारियो ।

D. Existing Site Plan



E. Proposed Master Plan



Annex 9: Jaldevi SS

A. Details of the Land Availability, Requirements and Proposed Structures

Details of Land	Area (sqm)	Details of the Proposed Structures	No.	Remarks
Total area of land owned by school as per land ownership certificate.	2376.75	Classroom Block: 3-C- 12	1	278.36
Total area of Land within existing school boundary	3151.05			
Total area of land required as per master plan (sqm)	3151.05			
Total area required for reconstruction (sq. m)	325.6	Toilet Block: 1-T-7	2	23.64
Land ownership status of existing land (sqm.)				
i) With Land ownership certificate	2376.75			
ii) User right with local government or owner agency approval	1017.47	Septic Tank (ST-150) & Soak Pit (SP-150)	1	
iii) Voluntary donation by private owner	NA			
Area of additional land required to implement master plan	NA	Underground Water Tank	1	15000 L
How additional land arranged	NA			

B. Land Ownership Certificate

भारत सरकार
भूमि सुधार विभाग

भूमि मालिकता प्रमाणपत्र

मालपोत कार्यालय

प्लॉट नं. १

प्लॉट का क्षेत्रफल: १.०० बघीरा

प्लॉट का मालिक: श्री. रामचंद्र प्रसाद

प्लॉट का पता: गा. वि. सं. १, प्लॉट नं. १

प्लॉट का मालिकता प्रमाणपत्र नं. १००/२०१०

प्लॉट का मालिकता प्रमाणपत्र जारी करने की तिथि: २०/०५/२०१०


प्लॉट का मालिकता प्रमाणपत्र जारी करने वाले अधिकारी: श्री. रामचंद्र प्रसाद

प्लॉट नं.	प्लॉट का क्षेत्रफल (बघीरा)	प्लॉट का मालिक	प्लॉट का पता	प्लॉट का मालिकता प्रमाणपत्र नं.	प्लॉट का मालिकता प्रमाणपत्र जारी करने की तिथि	प्लॉट का मालिकता प्रमाणपत्र जारी करने वाले अधिकारी
१	१.००	श्री. रामचंद्र प्रसाद	गा. वि. सं. १, प्लॉट नं. १	१००/२०१०	२०/०५/२०१०	श्री. रामचंद्र प्रसाद

प्लॉट का मालिकता प्रमाणपत्र जारी करने वाले अधिकारी: श्री. रामचंद्र प्रसाद

प्लॉट का मालिकता प्रमाणपत्र जारी करने की तिथि: २०/०५/२०१०

प्लॉट का मालिकता प्रमाणपत्र जारी करने वाले अधिकारी: श्री. रामचंद्र प्रसाद



जगगाधनी दत्ता

जगगाधनी दत्तो

Year	Month	Day	Time	Location	Activity	Remarks
2018	Jan	1	10:00 AM	Office	Meeting	Discussed the project progress.
2018	Jan	2	10:00 AM	Office	Meeting	Discussed the project progress.
2018	Jan	3	10:00 AM	Office	Meeting	Discussed the project progress.
2018	Jan	4	10:00 AM	Office	Meeting	Discussed the project progress.
2018	Jan	5	10:00 AM	Office	Meeting	Discussed the project progress.
2018	Jan	6	10:00 AM	Office	Meeting	Discussed the project progress.
2018	Jan	7	10:00 AM	Office	Meeting	Discussed the project progress.
2018	Jan	8	10:00 AM	Office	Meeting	Discussed the project progress.
2018	Jan	9	10:00 AM	Office	Meeting	Discussed the project progress.
2018	Jan	10	10:00 AM	Office	Meeting	Discussed the project progress.
2018	Jan	11	10:00 AM	Office	Meeting	Discussed the project progress.
2018	Jan	12	10:00 AM	Office	Meeting	Discussed the project progress.
2018	Jan	13	10:00 AM	Office	Meeting	Discussed the project progress.
2018	Jan	14	10:00 AM	Office	Meeting	Discussed the project progress.
2018	Jan	15	10:00 AM	Office	Meeting	Discussed the project progress.
2018	Jan	16	10:00 AM	Office	Meeting	Discussed the project progress.
2018	Jan	17	10:00 AM	Office	Meeting	Discussed the project progress.
2018	Jan	18	10:00 AM	Office	Meeting	Discussed the project progress.
2018	Jan	19	10:00 AM	Office	Meeting	Discussed the project progress.
2018	Jan	20	10:00 AM	Office	Meeting	Discussed the project progress.
2018	Jan	21	10:00 AM	Office	Meeting	Discussed the project progress.
2018	Jan	22	10:00 AM	Office	Meeting	Discussed the project progress.
2018	Jan	23	10:00 AM	Office	Meeting	Discussed the project progress.
2018	Jan	24	10:00 AM	Office	Meeting	Discussed the project progress.
2018	Jan	25	10:00 AM	Office	Meeting	Discussed the project progress.
2018	Jan	26	10:00 AM	Office	Meeting	Discussed the project progress.
2018	Jan	27	10:00 AM	Office	Meeting	Discussed the project progress.
2018	Jan	28	10:00 AM	Office	Meeting	Discussed the project progress.
2018	Jan	29	10:00 AM	Office	Meeting	Discussed the project progress.
2018	Jan	30	10:00 AM	Office	Meeting	Discussed the project progress.
2018	Jan	31	10:00 AM	Office	Meeting	Discussed the project progress.

प्रमाण-पत्र
सर्वोच्च न्यायालय
सर्वोच्च न्यायालय
प्रमाण-पत्र

संस्कृत-विभाग
प्रमाण-पत्र

प्राप्त-पत्र

Time	Temp	Wind	Cloud	Pressure	Remarks
0800	28.0	10/10	0/0	1010.0	Clear
0900	28.5	10/10	0/0	1010.0	Clear
1000	29.0	10/10	0/0	1010.0	Clear
1100	29.5	10/10	0/0	1010.0	Clear
1200	30.0	10/10	0/0	1010.0	Clear
1300	30.5	10/10	0/0	1010.0	Clear
1400	31.0	10/10	0/0	1010.0	Clear
1500	31.5	10/10	0/0	1010.0	Clear
1600	32.0	10/10	0/0	1010.0	Clear
1700	32.5	10/10	0/0	1010.0	Clear
1800	33.0	10/10	0/0	1010.0	Clear
1900	33.5	10/10	0/0	1010.0	Clear
2000	34.0	10/10	0/0	1010.0	Clear
2100	34.5	10/10	0/0	1010.0	Clear
2200	35.0	10/10	0/0	1010.0	Clear
2300	35.5	10/10	0/0	1010.0	Clear
0000	36.0	10/10	0/0	1010.0	Clear
0100	36.5	10/10	0/0	1010.0	Clear
0200	37.0	10/10	0/0	1010.0	Clear
0300	37.5	10/10	0/0	1010.0	Clear
0400	38.0	10/10	0/0	1010.0	Clear
0500	38.5	10/10	0/0	1010.0	Clear
0600	39.0	10/10	0/0	1010.0	Clear
0700	39.5	10/10	0/0	1010.0	Clear

सुनापती गाउँपालिका

५ नं. वडा कार्यालय

खनियाँपोली, रामेछाप

३ नं. प्रदेश, नेपाल

आ.नं. ०७४/०७९


मिति: २०७५/०३/२९

अ.नं. १०५

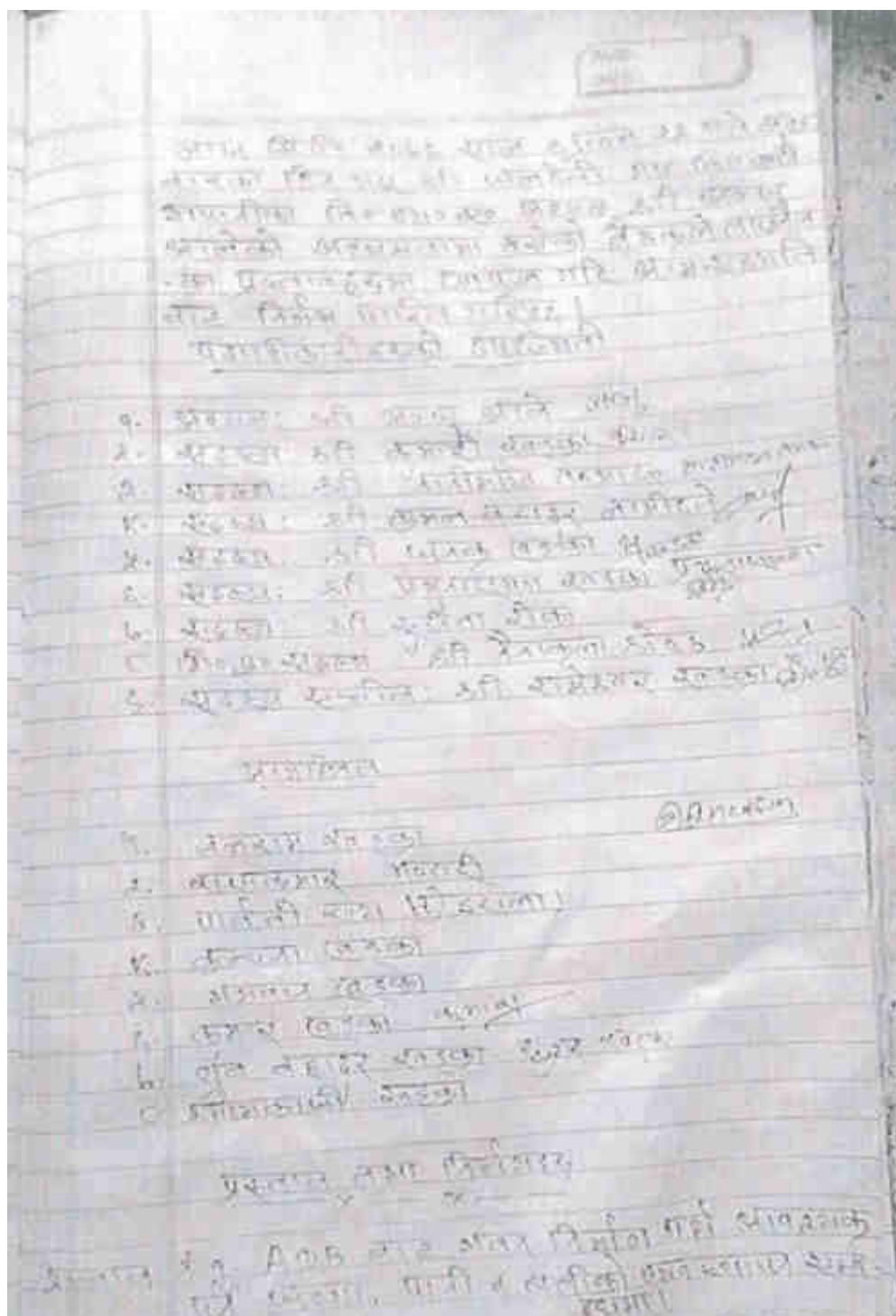
यो जनसभा सम्बन्धी राख्ने छ ।

विषय:- विचारणीय सम्प्रदाय ।

धूम्रपान विषयमा यस वडा क्षेत्रको मा.वि. खनियाँपोलीको प्राचिन नाममा जारी तथ्यांक अनुसार १ क्विन्टल १२० धेरैकाले १-१५-२० र २ क्विन्टल २४४ धेरैकाले २०-०८ को विषयमा यो मातृकात्मिक समूह ३ क्विन्टल १२४ धेरैकाले २-०-०० जम्मा यत्न विद्यालयको अभावमा करीव २५०० टोल मध्ये भोग्न पाएर आएको र त्यस हप्ता ४०० किलोको मात्र बजारको आधारमा जलकारीको साथ प्रस्तुत छ ।


मुख्य अधिकारी
सुनापती गाउँपालिका
२०७५/०३/२९

D. Minute of Meeting

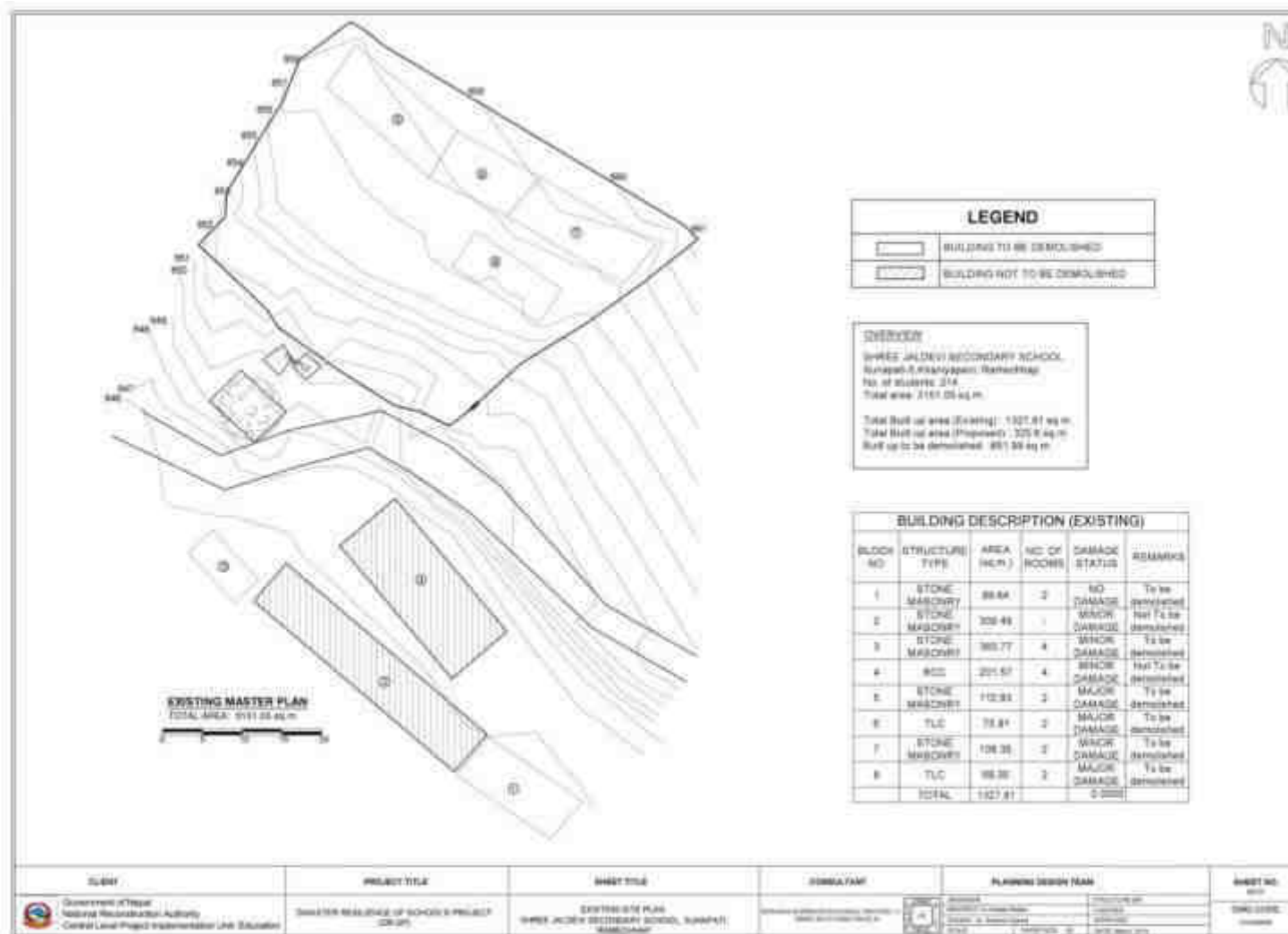


प्रतिबंध सं १.

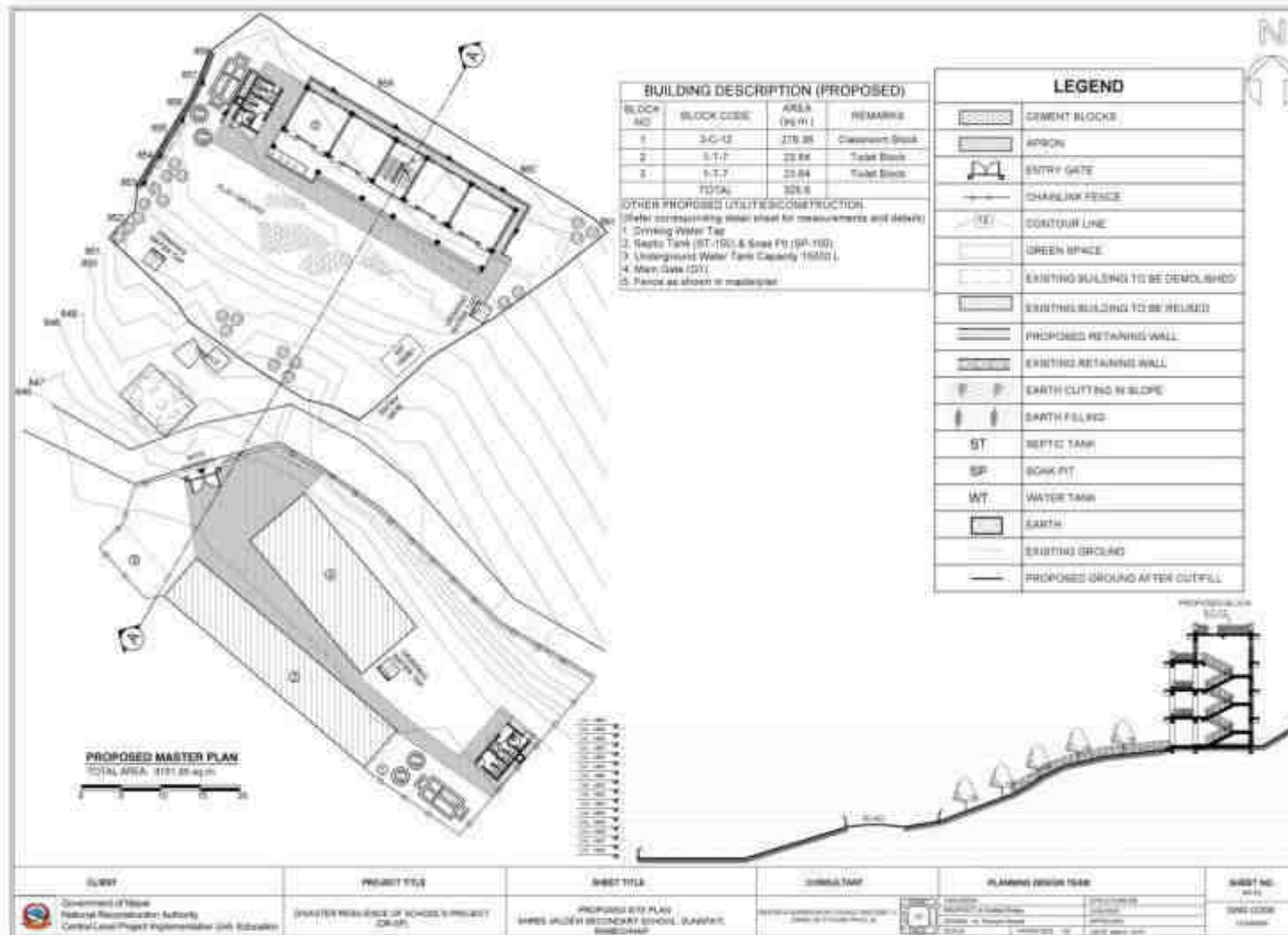
प्रत्येक सं १ गांधी दलाल गारिड जब विद्यालय
 यथा A+B तब गेव निर्माण गते सिद्धादि
 गेवकी हुंदा एक गेव निर्माण गेवकी लागि
 आवश्यक् गते जगम का जगम. पिढी गरी
 २ गेव निर्माणकी लागि आवश्यक् गते गरी
 को बगरी गरीकी बगरी यथा विद्यालयकीत
 फेगद एक कुरी गेवगरी गेवकी लागि पूरा
 गेवगरी विद्यालय निर्माणगरी रही प्रतिवद्धता
 बगरी आमबहमलिबाह निर्माण गारित गरिद
 । यथा गेवगरी वाहेक अत्यक्त विद्यालयकीत
 फेगद गारितगरी गेवगरी विद्यालयकी पूरागरी
 सहयोग गरि निर्माण बगरी आमबहमलिबाह
 गारित गरिगे ।

अनु विद्यालय
 निर्माण गेवगरी
 प्रमुख गेवगरी
 गेवगरी
 गेवगरी

E. Existing Site Plan



F. Proposed Master Plan



Annex 10: Janata SS

A. Details of the Land Availability, Requirements and Proposed Structures

Details of Land	Area (sqm)	Details of the Proposed Structures	No.	Remarks
Total area of land owned by school as per land ownership certificate.	4101.69	Classroom Block: 3-Combined- 12	1	278.36
Total area of Land within existing school boundary	2016.55			
Total area of land required as per master plan (sqm)	2016.55	Toilet Block: 1-T-5	1	35.46
Total area required for reconstruction (sq. m)	313.82			
Land ownership status of existing land (sqm.)				
i) With Land ownership certificate	4101.69	Septic Tank (ST-250) & Soak Pit (SP-250)	1	
ii) User right with local government or owner agency approval	NA			
iii) Voluntary donation by private owner	NA			
Area of additional land required to implement master plan	NA	Underground Water Tank	1	15000 L
How additional land arranged	NA			

[illegible]



भूमिसुधार तथा व्यवस्था मन्त्रालय

मालपोत कार्यालय

जग्गाधनी दत्ता प्रमाणि पूजा मन्थली रामेच्छाप

www.ck12.org



DeJong

Author's address: M. P. S. Choudhary, IIT Bombay, Mumbai-400 768, India.

पृष्ठ सं. १०

1000

विशेष आचार्य, आचार्य, आचार्य

— Unit 2: The City

[illegible]

Part 101: 02/02/93

बुद्ध गार्गीयसः कथञ्चित् ।



भूमिसूखार तथा
भूमिसूधारि तथा
जग्गाधनी दर्ता

[illegible]

संस्कार
व्यवस्था मन्त्रालय
व्यवस्थापन विभाग
प्रमाण-पत्र



12840f

[illegible]

C. Minute of Meeting

[illegible]

उत्तराखण्ड

वैजायि (१) मिश्रानबापुर बुनवार (अल्हाडा)

24-नं (2) श्री अलिलकुमार लखन

(3) रमकुमारी सुनुवार (सदस्य)

(3) एक कुमार सुन्दर (सदस्य)
(4) पवित्र कुमार सुन्दर (सदस्य)

(४) विजापूर जिल्हा (सदाम)

(E) मिश्रकृषि मिश्र (एक प्रकार) "

(b) रमेश कुमार आचार्य

७) पादस लेपना

8) गीन कागुड वाडि

सुदामा सा

1913

अथानुबन्धितः, कोरा व्याख्या

ले निम्नीत राजे मया प्रवेष्टे मया

निर्गलान् नष्टा अवस्था न्यूनवत्

गणक रचना रचना रचना

मनु संधु सोपनीवाह माण पत्र पेंग
१९५१।

1. 1.1.1.1

हाव नं. १ मासरी यहा उपस्थित

लगातार आठवडा जाणुपानिक नि

विनीचोमन उत्तिष्ठो शौचिष्ठः

छ कोराको विद्यापन रयेकी

३) आराम के अवसरों पर स्वच्छता

०५ प्रकाश अनुसार पुरा गरि

अनं नानं मिनि 2065 साला शनि

१५ फिन्नी म्याद २०२१ विज्ञाप

वि. सं. ७० निर्गम आकाश

३१ निर्गम महानुल

511 सविता गहन ग

1041

5

100

✓ नि.नं. २, प्रस्ताव नं. २ माघि छलफल गर्दा श्री जनता मा. वि. हो
 भवन निर्माण गरिदिने सम्बन्धी संस्था ADB ले मान गैर वास्तविकता
 पत्ती, यत्ति र कुम्पउडको लागल्या गरिने निर्णय गरियो।

नि.नं. ३ प्रस्ताव नं. ३ माघि छलफल गर्दा यस जनता मा. वि.
 मा रहेको प्रस्तावित शिफारसनु किमि गरिने भन्दा
 रु. ६००००१ खासि द्वाारा दुवैमा मात्र मा वढावद किमि गरिने भन्दा
 दुदा रचकुन लागि ठाट ६ दिन त्रिच निवेदन माग गर्ने र किमि
 २०६६ साल अघि २ डाले सबै भौवदुष्ट वढावद किमिदाल्ने
 यस श्री जनता मा. वि. मा उपस्थित हुने र छलफल गरि. वढावको
 उच्चतम मुतभन्दा किमि दिने निर्णय गरियो सबै सोपिमेवर
 पाला यदावदले किमि पाएको भोलिपल वढावद भन्दा रुकुम
 श्री स्वना खाजा यन्त्र तथा रु. ६००००० ले यस विधानको
 रवालयमा जम्मा गरिदिने निर्णय गरियो सबै सोपिमेवर
 पेश गर्ने निर्णय गरियो।

नि.नं. ४ प्रस्ताव नं. ४ माघि छलफल गर्दा शिसु अभिभावक
 संघ समितिको मस विद्यालयको विभिन्न कार्यकुलाप माघि
 नातुको अरन्था देखिनुको गर्ने मिति २०६६/०३/०३ को निवेदन
 अनुसार उल्लेखित दुदासुमा विद्यालयको तर्फबाट जानकारी
 गराउने (लिखित पत्र मा. वि.) निर्णय गरियो।

(Handwritten signatures and stamps)

१०/०३/६६

(Circular stamp with a star in the center)

(Handwritten signature)

(Handwritten signature)



अज्ञाति 2165 के तहत 100 दिनों के लिए यह भी अनुरोध है कि
कुछ उपायों के माध्यम से विद्यालयों में व्यवस्थापन समिति का अभाव
की भोजन वहादुर सुनार के अभाव में वही वही विधि से विषय
मापि हलफल गरी निर्वाह पास पारीत करिये।

उपस्थित

श्री भोजन वहादुर सुनार - अध्यक्ष वि. वि. स. 2165
श्री अनिल कुमार वल्लभ - सदस्य " " 11
श्री रवि कुमार सुनार - " " " "
श्री हेमा कुमारी रमाल सुनार - " " " "
श्री हेम कुमार सुनार - " " " "
श्री विवेक माया सुनार - " " " "
श्री रमेश कुमार सुनार - बड़ा अध्यक्ष
श्री पारश वल्लभ - शिक्षक प्रतिनिधि सुनार
श्री भिन वहादुर सुनार - सदस्य समिति सुनार

आगन्तुक

श्री संगित सुनार - अध्यक्ष वि. वि. स. 2165
श्री सुनार वहादुर सुनार - सदस्य " " " "
श्री सुदिप कुमार सुनार - प्र. प्र. विभाग का वि. वि. स. 2165
श्री दिवाकर सुनार - अध्यक्ष सुनार
श्री दिव्य सुनार सुनार - अध्यक्ष सुनार
श्री विजय सुनार - अध्यक्ष सुनार

आवश्यक प्रस्ताव

1. अज्ञाति उपलब्ध गराउने समकथमा।
2. माटो परिसर तथा सर्वेक्षण समकथमा।

प्रस्ताव नं. 1 मापि हलफल गरी यस विद्यालयमा ADB/CLPIU/NRA को
सहयोगार्थ ERM/CJU को Design अनुसार गर्ने विद्यालय भवनको गरी
आवश्यक पर्ने अज्ञाति विद्यालय अगाडि वार्डन उपलब्ध गराउने निर्णय
सर्वसहमतबाट पास पारित गरियो।

प्रस्ताव नं. 2 मापि हलफल गरी यस विद्यालयमा ADB/CLPIU/
NRA को सहयोगार्थ ERM/CJU को Design अनुसार गर्ने विद्यालय
भवनको अज्ञाति 2165/106196 को दिन Detail सर्वे र माटो

પરીક્ષણ થાઈ સમ્પાત્તિ મરજો નિર્ગમ સર્વિયમતિકાત
પાલ પાલિત મરિયો ॥

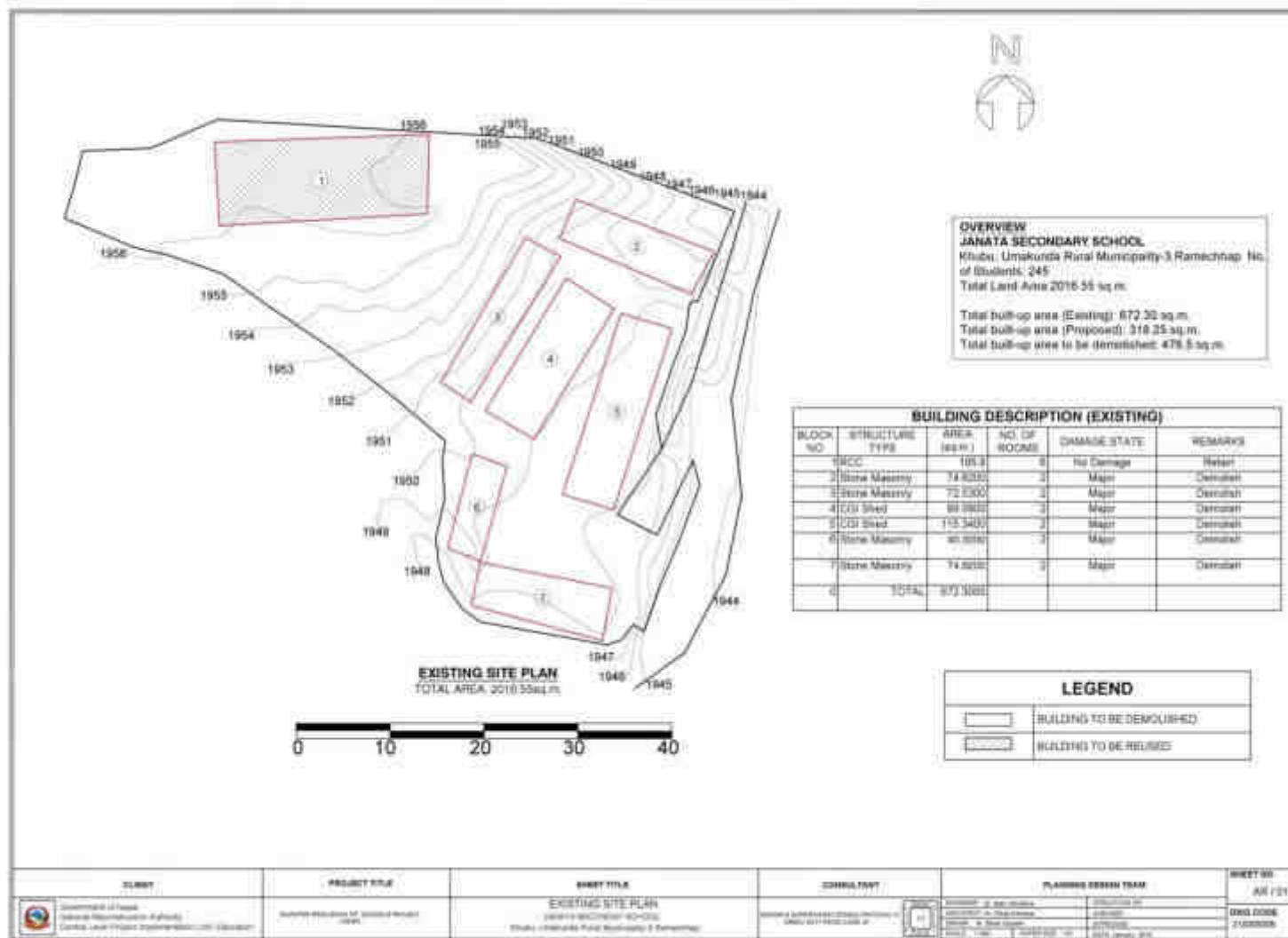
સુપ્રમો
સુપ્રમો



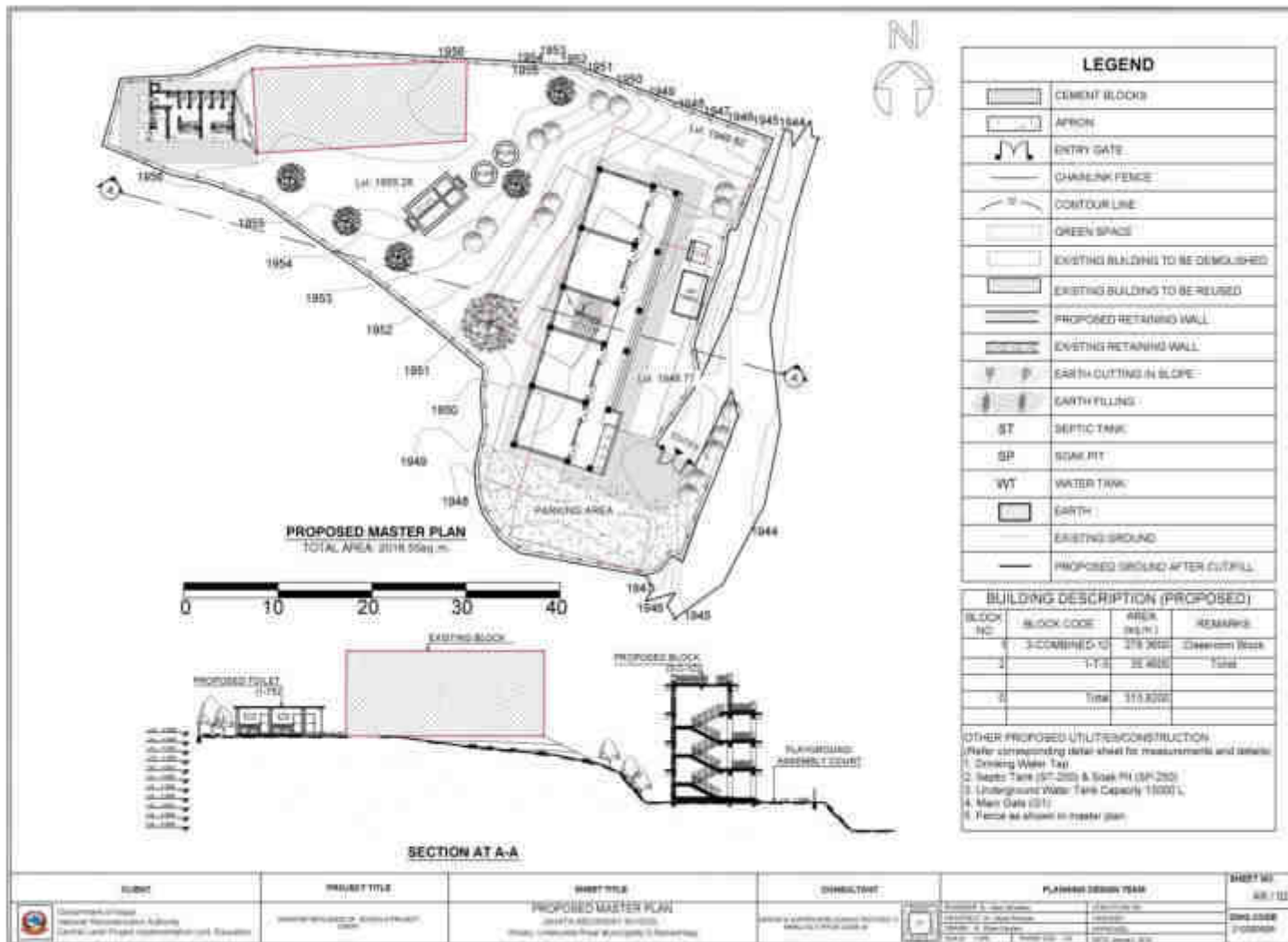
સુપ્રમો
સુપ્રમો
સુપ્રમો

સુપ્રમો
સુપ્રમો
સુપ્રમો

D. Existing Site Plan



E. Proposed Master Plan




Annex 11: Jyoti SS

A. Details of the Land Availability, Requirements and Proposed Structures

Details	Area (sqm)	Details of the Proposed Structures	No.	Remarks
Total area of land owned by school as per land ownership certificate.	NA	Classroom Block: 3-C-9	2	2×205
Total area of Land within existing school boundary	1142.34			
Total area of land required as per master plan (sqm)	1142.34			
Total area required for reconstruction (sq. m)	445	Toilet Block: T-5	1	35
Land ownership status of existing land (sqm.)				
i) With Land ownership certificate	NA	Septic Tank (ST-300) & Soak Pit (SP-300)	1	
ii) User right with local government or owner agency approval	8139.79			
iii) Voluntary donation by private owner	NA			
Area of additional land required to implement master plan	NA	Underground Water Tank	1	15000 L
How additional land arranged	NA			

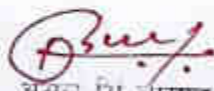
B. User's Right Document

	खाँडादेवी	गाउँपालिका/नगरपालिका
पत्र संख्या:- चलानी नं:- ४५४	खाँडादेवी-७७ नं. वडा वडा नं. ७	कार्यालय
	प्रदेश नं. १	मिति:- २०७६/११/०१

श्री ज्योति मा.वि. खाँडादेवी-७ गाल्वा, रामेछाप
खाँडादेवी वडा नं. ७ रामेछाप


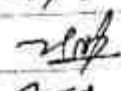
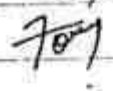
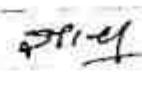

विषय:- जग्गा भोग चलन अधिकार दिइएको सम्बन्धमा।

प्रस्तुत विषयमा यस रामेछाप जिल्ला साविक खाँडादेवी गा.वि.स. वडा नं. २ हाल खाँडादेवी गाउँपालिका वडा नं. ७ मा अवस्थित सरकारी सामुदायिक विद्यालय श्री ज्योति मा.वि. गाल्वाको विद्यालय सार्वजनिक जग्गा करिब १६ रोपनीमा विद्यालयको स्थापनाकाल २०४२ साल देखि नै रहि आएको र उक्त जग्गा विद्यालयको स्वामित्वमा नरहेको कारणले अब उपान्त सो विद्यालयको प्रयोजनको लागि भोग चलन अधिकार गर्नु दिने भनी खाँडादेवी गाउँपालिका वडा नं. ७ को मिति २०७६/०३/०३ गतेको वडा कार्यालयको निर्णयानुसार भोग चलन अधिकार दिइएको छ।


अनसि तामाङ
वडा अध्यक्ष



આજી રોજે ૨૦૬૬/૦૭/૦૫ ગૌરવ દિન થયે રાષ્ટ્રીય જિન્ના રોજે
ગાંધીજીના ૧૦૦ વર્ષ અદ્યક્ષ આપલે હિં ગાંધીજી અદ્યક્ષતા
લેઈલે બસી મોત તપસિલે પ્રતાવ રાજીવે માયી હલખલ મોત મો
નેઈ વાસી

પ્રવચન

- ૧) અદ્યક્ષ - આપલે હિં ગાંધીજી 
- ૨) મ. સ્વામી - પ્રતિભાયા - મેઈ 
- ૩) " - નવરાજ મોતી 
- ૪) " - જ્ઞાન વહાલુ ગાંધી 
- ૫) " - પુલ્કી મે. ક.
- ૬) ગણ સ્વામી - ગાંધીજી કુમારભાઈ
- ૭) ગણ સ્વામી સોમી - દિનેશ ભાઈ 

પ્રતાવદ્ધ

૪) ~~સ્વામીજી~~ જ્યોતિ માં વિશાલભાઈ જગગા મોગચલન (જિન્ના)
૪, નિર્મોખ નં ૪, પ્રસ્તાવ નં ૪ માયી હલખલ ગણ જ્ઞાન વહાલુ ગાંધી
વડનં ૭ માં અવદિખત શ્રી જ્યોતિ માં વિશાલભાઈ હાલસામી
વર્તી આઈલે અફલાની સાવેજાનિજી જગગા કરિવ ૧૬ રોપની કોમર
મોછા ઉત્ત જગગા વિશાલભાઈ ને મોગચલન ગને દિને નિર્મોખ ગરિયો ।

 મોતી જગ  જા. ૪

C. Minute of Meeting

आज मिति २०७६ साल आश्विन २२ गते बुधवार य-
स विद्यालयको बि. व्य. स. अध्यक्ष कर्ण बहादुर मगरको
अध्यक्षतामा बैठक बसी तपसिलका निर्णयहरू गरियो।

उपस्थित

१. बडाध्यक्ष तथा शि. स. सं. अध्यक्ष सिद्धि तामाङ
 २. बि. व्य. स. अध्यक्ष - कर्ण बहादुर मगर
 ३. सदस्य - लाल माया मगर
 ४. सदस्य - तारा देवी मगर
 ५. सदस्य - कुमारी माया मगर
 ६. सदस्य - कुमार श्रेष्ठ
 ७. सदस्य - चन्द्र व. घिमिरे
 ८. शि. प्र. स. - देव कुमारी मगर
 ९. सदस्य सचिव - प्रेम कुमार श्रेष्ठ
 १०. शि. अ. सं. अध्यक्ष - अमर व. मगर
- निर्णय नं १

यस रामेछाप जिल्ला खोंडादेवी गा.पा. वडा नं. ७
गा.लु.मा.मा अवस्थित श्री ज्योति मा.वि. गा.लु.मा. वि. सं. २०७२
सालमा स्थापित भई हाल बालबच्चा देखि कक्षा १-१२
सम्म सञ्चालित विद्यालय, विद्यालय भवन संख्या
(७) (आठ) ओटा रेलगाडी मार्गजानिक जग्गीमा बस्नेछोर
सँगै जग्गा कुसैको सन्धोसर्वत्र उपरै, कुसैको दाबी विरोध
नहुनेछो हुँदा सँगै जग्गा विद्यालयकै भएको र राष्ट्रिय श्रम वि-
मोचन प्राधिकरण केन्द्रिय आयोजना कार्यान्वयन इकाई
(रिडिमा) ज्ञानेन्द्रको (RSP) परियोजना अन्तर्गत निर्माण
हुने भएकाले लागी आवश्यक जग्गा विद्यालयकै उपलब्ध ग-
राउनेछ। साथै सो परियोजनाले निर्माण गरई दिने भएकाले
लागी आवश्यक पानी विमुक्त लगायतका अन्य सहयोग गर्-
ने विद्यालय तत्पर रहेको व्यहोरा निर्णय गरियो।

लाल  कुमारी
मगर  तारा 

5 પોલી માલિ શામેલ

આજ મિતિ ૨૦૦૬ સુધી જેટલું રકમો આપેલ
વિ. ૦૫૦૨૦ અધ્યક્ષ કર્ણ વડાદુર માર્ગ અધ્યક્ષતામાં
૬૦ વચીત પાલિકા નિર્ણય કરી ગયો.

ઉપરિલેખ

૧. વિ. વા. સ. અધ્યક્ષ કર્ણ વડાદુર માર્ગ ના. ૫
૨. સદસ્ય - તારાદેવી માર્ગ તારા
૩. સદસ્ય - કુમારી માયા માર્ગ કુમારી
૪. સદસ્ય - લાલમાયા માર્ગ લાલ
૫. સદસ્ય - ચંદ્ર વડાદુર ધિસડો
૬. સદસ્ય - કુમાર શ્રેષ્ઠ
૭. શ્રી. પ્ર. સદસ્ય - દેવ કુમારી માર્ગ
૮. સદસ્ય લાલ - પ્રમ કુમાર શ્રેષ્ઠ

આમાનિત

૧. શ્રી. અ. સં અધ્યક્ષ - અમ્બરજી માર્ગ

પ્રાવિધિક

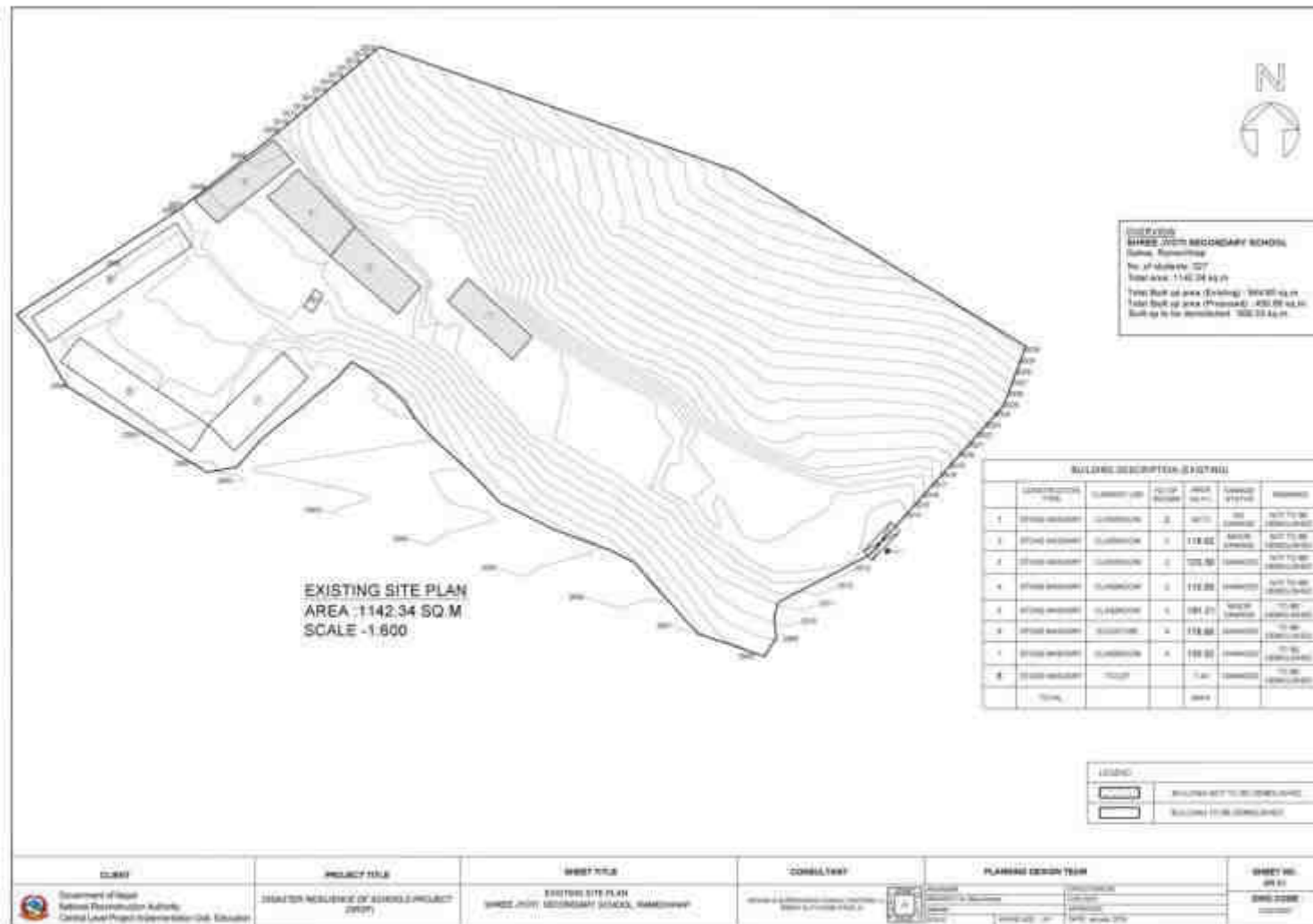
૧. ઇન્મિનિયર - નવરાજ હાડો
૨. - ડા. ડી. વા. સ્તાલો
૩. - સુદિપરામ્ય

શિસક

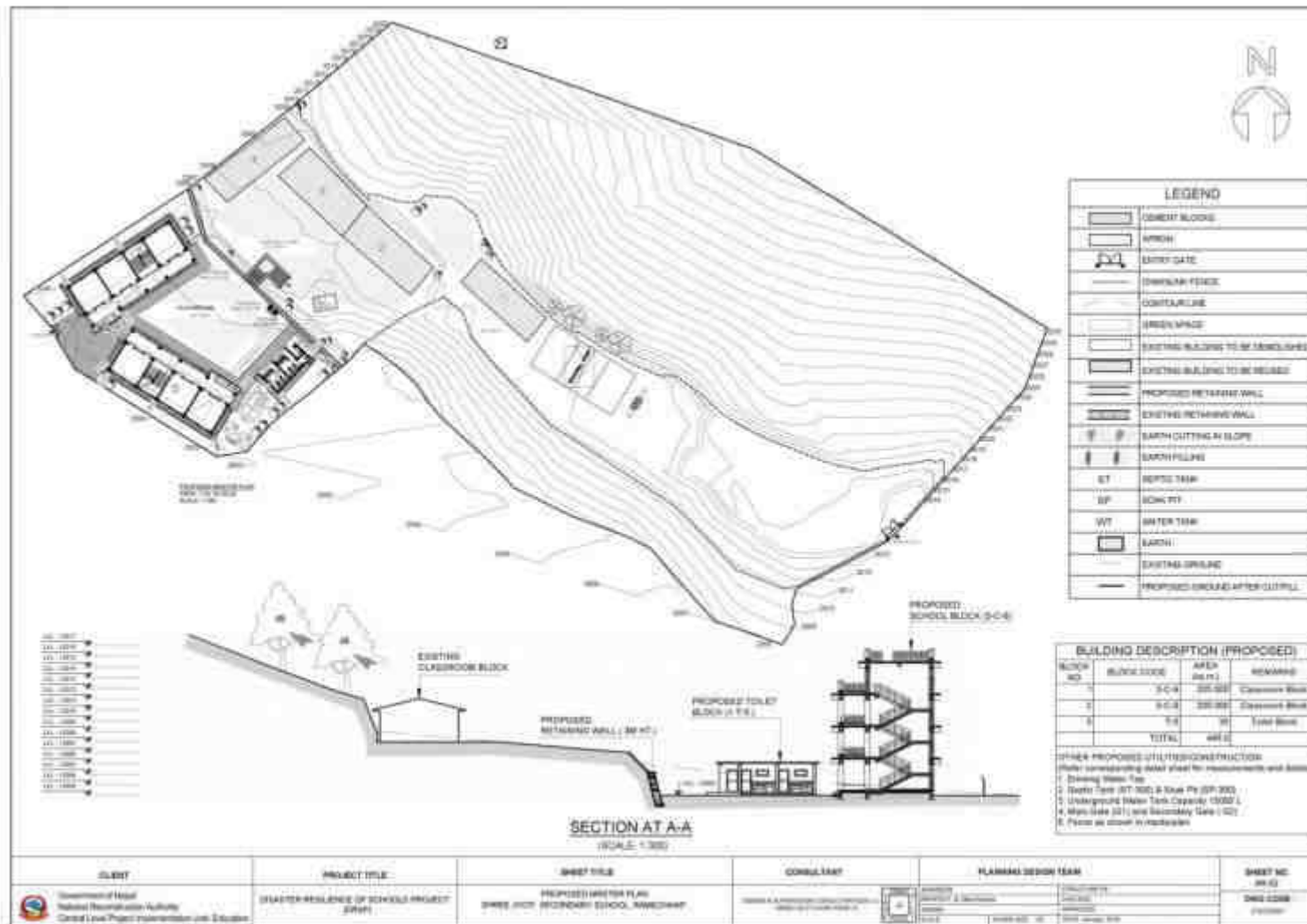
૧. દયારામ ચોજન
૨. રા. વા. થાપા માર્ગ
૩. દુર્ગા કુમારી ચિંતાલો માર્ગ
૪. દિલ વા. શ્રેષ્ઠ
૫. રામ પ્રવરા શેસવાલ
૬. દેવ નાથાણ શ્રેષ્ઠ
૭. કુમાર વા. થાપા માર્ગ

નિર્ણય નં. ૧

યસ શ્રી જ્યોતિ મા. વિ. લાંડાદેવી - રુગા. સ્વામી
RCC બનવ નિર્માણ મા. ADB/DSC સંસ્થાવાર



E. Proposed Master Plan




Annex 12: Kalika Devi SS

A. Details of the Land Availability, Requirements and Proposed Structures

Details	Area (sqm)	Details of the Proposed Structures	No.	Remarks
Total area of land owned by school as per land ownership certificate.	NA	Classroom Block: 3-Combined-9	1	205.4 sqm
Total area of Land within existing school boundary	1795.05	Classroom Block: 3-Combined-7	1	152.9 sqm
Total area of land required as per master plan (sqm)	1795.05			
Total area required for reconstruction (sq. m)	411.78	Toilet Block: 1-T6	1	53.48 sqm
Land ownership status of existing land (sqm.)				
i) With Land ownership certificate	NA	Septic Tank (ST-350) & Soak Pit (SP-350)	1	
ii) User right with local government or owner agency approval	3561.15			
iii) Voluntary donation by private owner	NA			
Area of additional land required to implement master plan	NA	Underground Water Tank	1	15000 L
How additional land arranged	NA			

B. User's Right Document


 **रामेछाप गाउँपालिका/नगरपालिका**
२ नं. वडा कार्यालय
रामेछाप, रामेछाप
३ नं. प्रदेश, नेपाल **मिति: २०७६/०६/२६**

सं. संख्या-०६६/०६६
 चाली नं.-९४५

को केन्द्रिय आयोजना कार्यालय
 रातौपुल, काठमाडौं।

विषय: भोगा-चलन सम्बन्धमा।

प्रस्तुत सम्बन्धमा मसु रामेछाप जिल्ला, रामेछाप नगरपालिका
 का वडा नं. २ देवदालीस्थित कालिका देवी मन्दिर मिति २०३१ साल
 मा स्थापना भएको र उक्त विद्यालय भएको भन्ने सत्यता
 स. वडा नं. २। र वि. नं. २ (मि. नं. १) को रहेको र सो भन्ने
 विद्यालय औपचारिक रूपमा स्थापना हुनुभन्दा पहिले देखि नै सत्य
 मिति रूपमा विद्यालयको भोगा-चलनमा भएको र हाल विद्यालय
 कालिका देवी मन्दिरको नाममा विद्यालयको भोगा-चलनमा रहेको
 व्यहोरा साथ लिम्पि गरिन्छ/साथै उक्त जग्गाको क्षेत्रफल
 अ. ७ रोपनी रहेको व्यहोरा अनुरोध गरिन्छ।


 वडा अध्यक्ष
 मिर बहादुर श्रेष्ठ

C. Minute of Meeting

आज मिति २०७८ साल मंसिर १ गते बुधवारको दिन
 बस श्री कान्छा देवी माध्यमिक विद्यालय नेदानीको
 निहालतय व्यवस्थापन समितिको साँघो स्थानीय कमिटी,
 प्रध्यापकहरुको संयुक्त बैठक समितिका अध्यक्ष जेष्ठ
 सदस्य श्री दिपक कुमार पौडेलको अध्यक्षतामा बसी
 प्रस्तावित प्रस्तावहरु समित्यामा हुनफला गरी निर्णय
 गर्ने सहमतिमा बैठक सुधु गरियो ।

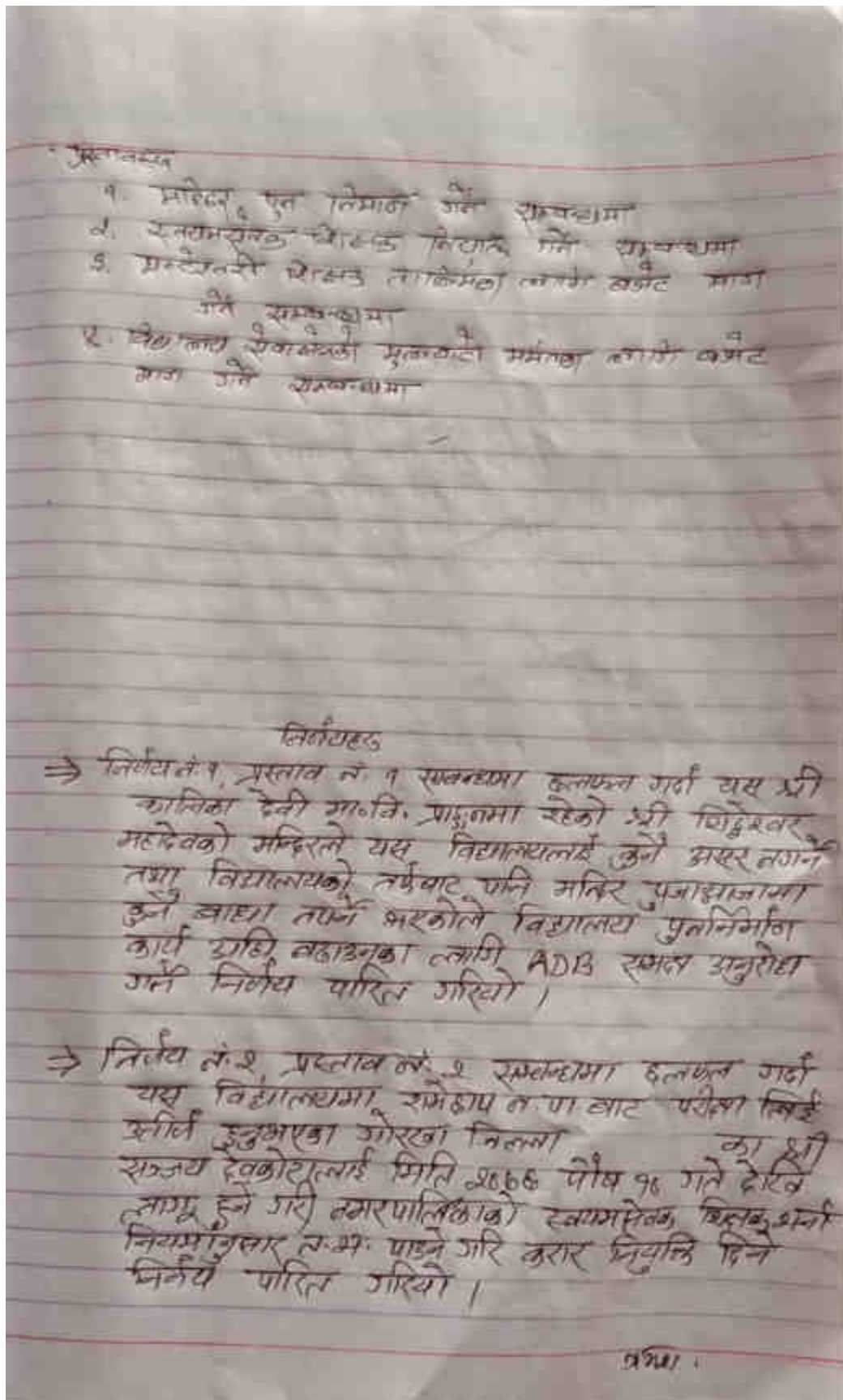
उपस्थित

१. अध्यक्ष : दिपक कुमार पौडेल
२. सदस्य : शिवराम पौडेल
३. सुनिमला पौडेल
४. स. सुनिमला आले
५. स. (व्यवस्था) : निर बहादुर खेच
६. स. (शिक्षक) : कृष्णप्रसाद ढकाल
७. स. सचिव : जयि कुमार खड्का

आमन्त्रित

८. पूर्ण बहादुर खड्का
९. राम बहादुर खड्का
१०. कृष्णकुमार कार्की
११. सुनल पौडेल
१२. बिनकरु खेच
१३. शेर बहादुर साकी
१४. विमल बुढाथोकी
१५. कृष्ण बहादुर खेच
१६. श्याम बहादुर खेच
१७. योगरान बुढाथोकी
१८. शिर बहादुर खड्का
१९. प्रार्जन कुमार पौडेल
२०. मोहन नेपाली
२१. पूर्ण बहादुर खड्का

कमिटी



⇒ निर्णय नं. ३, प्रस्ताव नं. ३ सम्बन्धमा इतफल गर्दा यस विद्यालयमा श.स. २०६६ देखि मन्त्रेश्वरी विद्याघाट पहनपाहन गर्ने निर्णय भएकोले जितकलाप मन्त्रेश्वरी तालिममा पहनपाहन लागि आवश्यक पर्ने रकम वित्त प्रस्तावना तयार गरी समेकाप न.पा. २ नं. तडा ठापा- लयमा पेशा गर्ने निर्णय पारित गरियो ।

⇒ निर्णय नं. ४, प्रस्ताव नं. ४ सम्बन्धमा इतफल गर्दा यस विद्यालय सेवा क्षेत्र मा रहेको कूलकादी छोरे लयमा समेत देखि गर्नुपर्ने लयकोले आवश्यक पर्ने कठिनाई परेको हुँदा हो लट गर्नुपर्ने लयको लागि आवश्यक बजेट विनियोजन गर्नु श.स. ०६०६८ मा प्रस्तावनासहित नयाँ कार्यालय समेकाप न.पा. २ मा पेशा गर्ने निर्णय गर्दै आजको बैठक सम्पन्न गरियो

(Handwritten signatures and initials)

प्रमाणित गरी देखाइएको छ ।
 जितकलाप
 सचिव
 विद्यालय
 तडा ठापा- लय

आज मिति २०६४ साल असार ११ गतेका दिन यस विद्यालयको व्यवस्थापन समितिका वरिष्ठ सदस्यको अध्यक्षतामा बैठक भयो। समितिका अध्यक्ष श्री भैरव बहादुर पौडेलको अध्यक्षतामा निम्न प्रस्ताव माथि छुट्यामल गरी निर्णय गरियो।

तयमिल

१. अध्यक्ष - भैरव व. पौडेल
 सहस्य - मिरा पौडेल
 - धन कुमारी शाही
 - श्रीम कुमारी बस्नेत
 - अर्जुन खत्री
 - मोहन नेपाली
 - मोहन कुमार पौडेल
 - अमना पौडेल
 - सुपि कुमार खत्री

आम-जीत सदस्यहरू

१. विपक खत्री
 २. सुदिप शाह्य (ADB/ASC)
 ३. नवरत्न कोकी (ADB/ASC)
 ४. भरत राज बज्राछात्री
 ५. शिव व. खत्री

नव राज कोकी ९८०८९/५८५२

प्राम नरमलका - विप

सुनल खत्री - सुनल

सुनल पण्डित - सुनल

साजन खत्री (पौडेल) - सुनल

सुनल पौडेल - सुनल

मोहन कुमार सुनल - सुनल

प्रस्तावना

- (१) सर्वे शम्भवाद्याः
 (२) कवचं निनाशं शम्भवाद्याः
 जम्भ्या उपलब्धं जरादने शम्भवाद्याः


निर्णय हम

निर्णय नं० १ प्रस्ताव नं० १ बाधि हल
फल उदा यश रासैहाप जिल्ला रासैहाप
नगरपालिका वडा नं० २ स्थित रहेको
श्री कालिका देवी मा० वि० देउडा निका
२०६२ साल वैशाख ०२ गतेको मुकद
प नम्र ५५५१ अर्को हुदा उक्त अवसरमा
निर्माण कार्य गर्नेको लागी आजी
मिति २०६४ साल असार २३ गतेको दिन
यस विद्यालयमा स्थलगत आइ हेर विचार
गरी ADB/DSC नामक संस्था ले
सम्पत्ति रूपमा अध्ययन गरी यस
विद्यालयको लागी आवश्यक सर्वे को कार्य
सम्पन्न गरी आवश्यक काम आदि का
उक्त भन्ने सर्वे समिति वरि निर्णय
जारीमा ।

निर्माण नं. २, प्रस्ताव नं. २ प्राप्ति हस्त
फल डाटा। यस्तु विद्यालयको आवश्यक
कक्षा कोठा निर्माण कार्यको लागि ADB
DSC संस्थाले भवन निर्माण कार्यको
लागती पूर्व भुमिपान्न गरेको र न भवन
निर्माण कार्यको लागि आवश्यक जग्गा

ઉપલબ્ધ ગારાડનું પર્ને અપકોમે પણ
 વિદ્યાલયમાં રહેલું સ્વચ્છતા સુવિધાઓ તથા
 શૌચગૃહ સુવિધા આવશ્યક પર્ને ગતિ મળ્યા
 ADB/DSC મંત્રણા હેઠળ ઉપલબ્ધ ગારાડ
 વિત્તે માત્ર સ્વચ્છતા સુવિધા અને નિર્લેપ
 ગણાયે ।

પ્રા. મ. શ.



The block contains several handwritten signatures and stamps. On the left, there is a signature that appears to be 'H. H.' followed by a circular stamp. In the center, there is a signature that looks like 'S. S.' and another one below it. To the right, there is a large, stylized signature that resembles 'V. V.' and another one below it. There are also some circular stamps interspersed among the signatures.

आज मिति २०७६ साल चैत्र १२ गुतेकादिन
 यस श्री कालिका देवी मा. वि. को विद्यालय
 व्यवस्थापन समितिको बैठक विन्ध्य सङ्का
 अध्यक्ष श्री दिपक कुमार पौडेलको अध्यक्षता
 तामा बैठक बसी निम्न प्रस्तावहरू माथि
 छलफल गरी निर्णय गरियो ।

नपस्विल

अध्यक्ष :- श्री दिपक कुमार पौडेल
 सहस्य :- सुताराम पौडेल
 " :- उमाला आलमगर
 " :- विमला पौडेल
 " :- विमल कुमार कुलथौकी
 " :- सुतिना नेपाली
 शिक्षक प्रतिनिधि :- कृष्ण प्रसाद खकाव
 सचिव :- कृष्ण कुमार खड्का
 वडा अध्यक्ष :- निर बहादुर खड्का
 शिक्षक :- शिव का खड्का
 " :- सुनिल
 " :- पुर्व कुमार खड्का
 " :- मोहन पौडेल
 " :- जमुना
 " :- कुल कुमारी काकी
 मा. वि. संरक्षण अध्यक्ष :- राम कुमार पौडेल
 बालकल्ल अध्यक्ष :- खैतराम श्रेष्ठ
 विद्यार्थी अभिभावक :- सुरमा बस्नेत
 अभिभावक प्रतिनिधि :- दुर्गा का खड्का

प्रस्तावहरू

१. विद्यालय हाता भित्र भएको मन्दिरको विवरण खुलाउने सम्बन्धमा ।

निर्णय

निर्णय नं.१ प्रस्ताव नं.१ माथि छलफल गर्दा यस श्री कालिका देवी मागवि. देउराली को हाता भित्र रहेको शिद्धिदेव महादेव ~~को~~ मन्दिर ले यस विद्यालयमा प्रतष्ठा रूपमा हानी नोक्सानी नभएपनि वर्षको शक्ति मात्र प्रभाव पार्दछ साथै अन्य सत्रप कुनै पनि असर नपर्ने व्यहोरा जानकारी गराइ यस मन्दिर सम्बन्धि विवरण निम्न अनुसार रहेको छ ।

क) मन्दिर/देवताको नाम :- श्री शिद्धिदेव महादेव
ख) विद्यालयको नाम :- श्री कालिका देवी मागवि देउराली वडा नं.२ रामेछाप नगर पालिका जिल्ला रामेछाप ।

ग) धर्म संग सम्बन्धित :- हिन्दु धर्म

घ) मन्दिर स्थापना मिति :- २०२२/०६/२५

ङ) मन्दिरले चर्चाएझै जग्गाको स्वामित्व :- विद्यालयको नाममा रहेको प्रमाण भएको ।

च) मन्दिरको मौलिक संरचनाको किम्वदन्त :- कच्ची भवन हाल भूकम्पले झर्ती भएको अवस्थामा रहेको ।

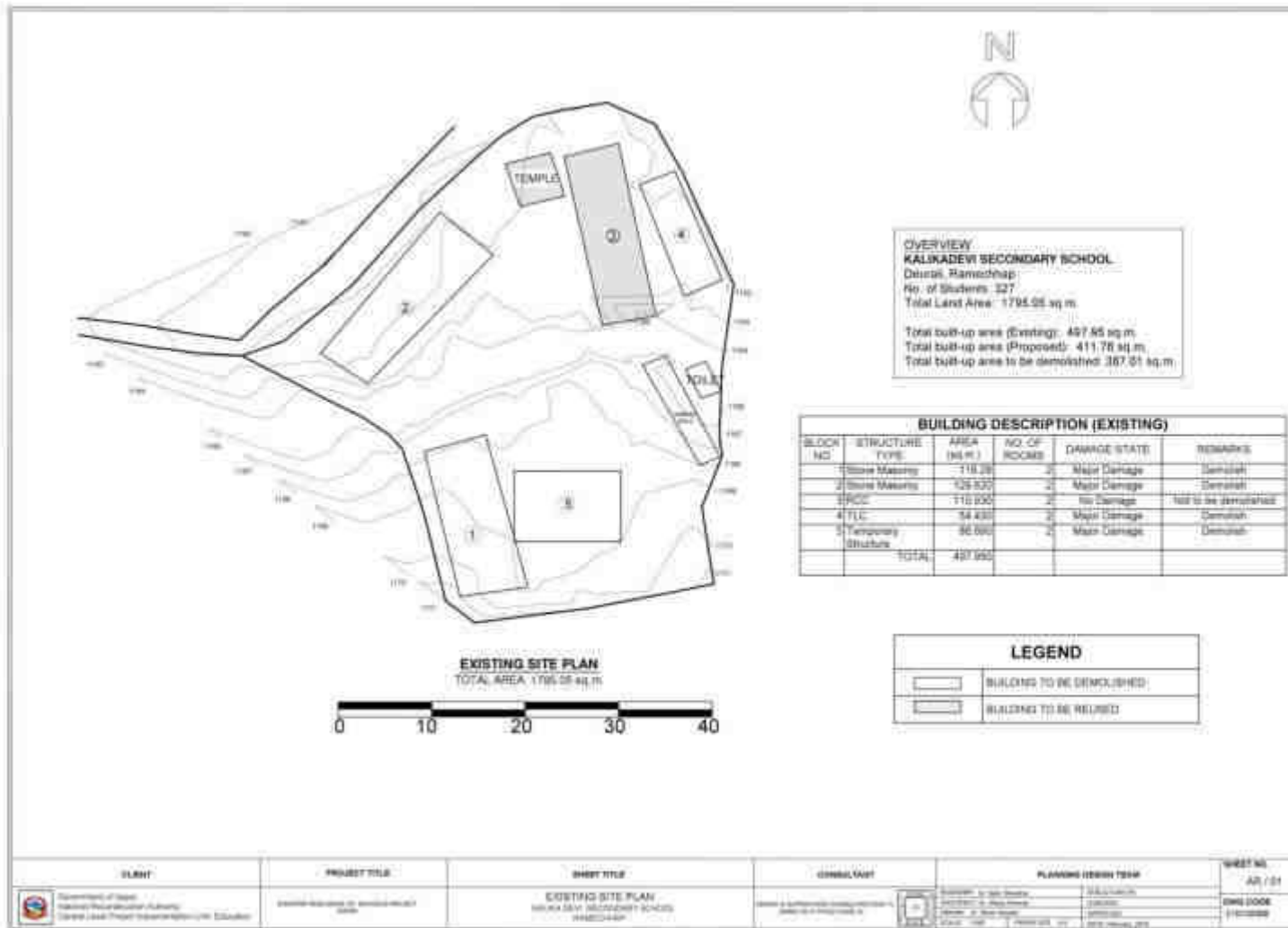
छ) मन्दिरको संस्थापक :- संस्था (महादेव सेवा समिति)

ज) मन्दिरको इतिहासिक पृष्ठभूमि :-

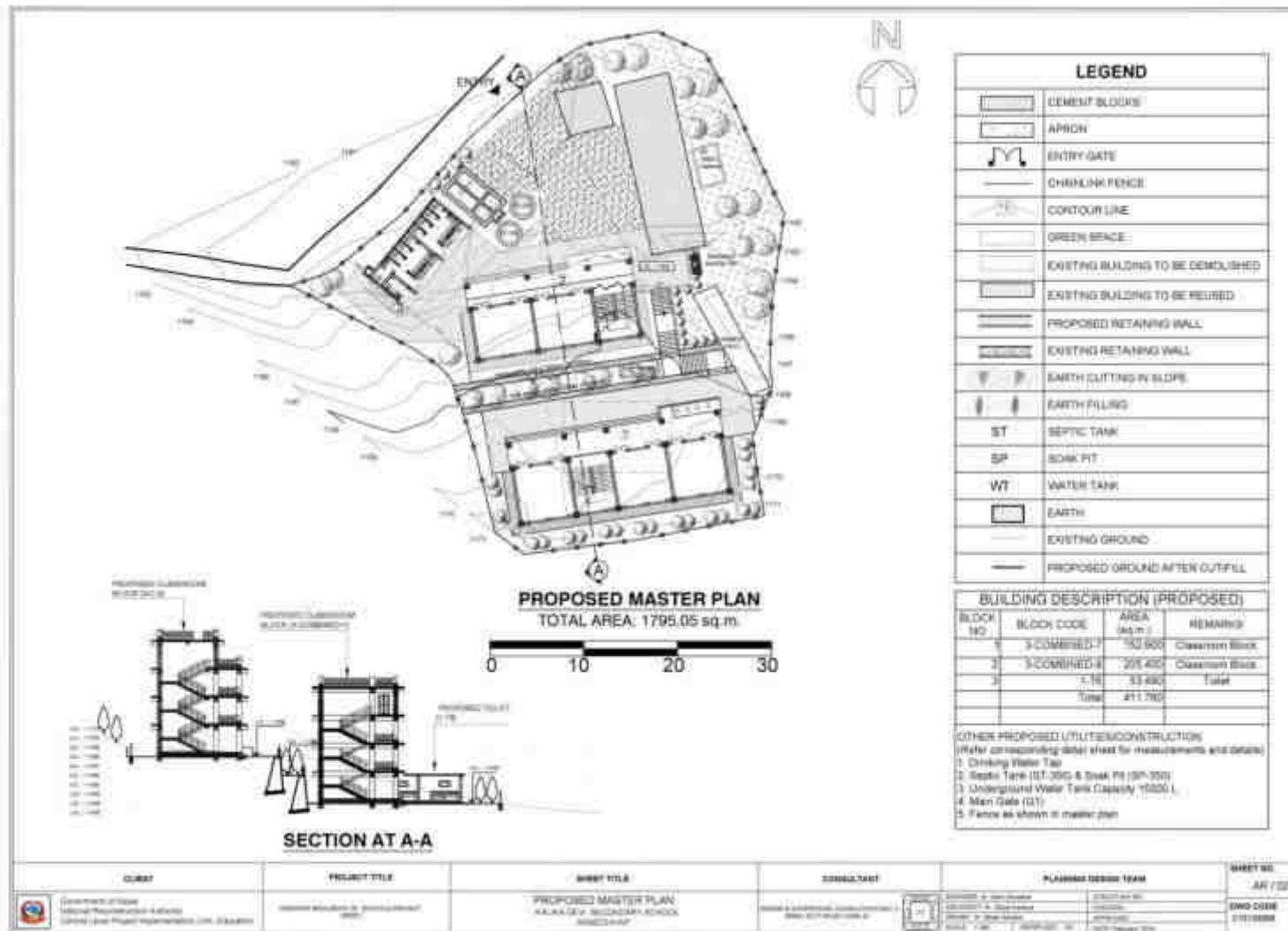
सम्पूर्ण यस ईश्वरीय बुद्धिजीवी, समाज सेवा-
 जनताहरू मिलेर निर्माण गरिएको ।
 ३. मन्दिर रंग जोडिएका समुदायः- क्षेत्री बाहुन, नेवा
 साई, वमाङ्ग आदि ।
 ४. धार्मिक सांस्कृतिक कार्य हुने महिना र अवधि गौला
 विद्यालयको क्रियाकलापमा पर्ने असरः- कार्तिक महिना
 मा पर्ने हरिवोधनी रमावसी, तीज (भाद्र महिना) मात्र हुने
 मात्र दुई दिन विद्यालयमा असर पर्ने अन्य दिनहरूमा कुनै
 पनि असरहरू नपर्ने ।
 ५. मन्दिरको प्रभाव क्षेत्र न स्कूल क्षेत्र
 ६. मन्दिर संचालन प्रक्रिया नः समुदाय बाट
 ७. मन्दिर विद्यालय हाताभित्र हो वा, बाहिरः- विद्यालय
 हाताभित्र रहेको ।
 ८. विद्यालय पुनर्निर्माण अवधिमा पर्ने जाने प्रभाव
 - मुख्यतः बाट जिने देखिने हुदा विक्षिप्त बच्चाहरू
 बाट मात्र मापन गर्ने सकिने । सामान्य कच्ची
 भएकाले जोगा हुने भन्दा पनि पुनर्निर्माण भए
 अतिरिक्त राम्रो हुने थियो । यदि हराउन पर्ने अवस्था
 नभएर यहाका समुदाय बाट पनि सहयोग कार्य
 हुने ।
 ९. मन्दिर कार्य बाट कुनै पनि अवरोध नभए
 सहयोगका लागि आव्हान गर्न भनि सर्वसा
 ति बाट यो खाताव माथि व्यापक हलफल
 गरी निर्णय जारीयो ।

१०/०५/२०७३
 ११/०५/२०७३
 १२/०५/२०७३
 १३/०५/२०७३

D. Existing Site Plan



E. Proposed Master Plan



Annex 13: Kantheshwor SS

A. Details of the Land Availability, Requirements and Proposed Structures

Details	Area (sqm)	Details of the Proposed Structures	No.	Remarks
Total area of land owned by school as per land ownership certificate.	2446.31	Classroom Block: 3-C-9	1	205.4
Total area of Land within existing school boundary	2615.18			
Total area of land required as per master plan (sqm)	2615.18			
Total area required for reconstruction (sq. m)	258.88	Toilet Block:1- T6	1	53.48
Land ownership status of existing land (sqm.)				
i) With Land ownership certificate	2446.31	Septic Tank (ST-200) & Soak Pit (SP-200)	1	
ii) User right with local government or owner agency approval	NA			
iii) Voluntary donation by private owner	NA			
Area of additional land required to implement master plan	NA	Underground Water Tank	1	15000 L
How additional land arranged	NA			

B. Land Ownership Certificate

[illegible]

C. Minute of Meeting

आज मिति २०७१/०६/१३ गते का दिन यस श्री केशव
मा.वि. टोकरपुर का विद्यालय समितिको अध्यक्ष
श्री विनोद थापाभाइको अध्यक्षतामा तयारिने अनुसार निम्न
गर्दै बैठक सम्पन्न गरियो ।

उपस्थिति

क्र.सं.	पद	नामधर	हस्ताक्षर	मिति
१	अध्यक्ष	विनोद थापाभाइ		
२	सदस्य	तिलक नाथ कुडेल		
३	"	पवित्रादेवि थापाभाइ		
४	"	देवकी वसेल		
५	"	प्रेमबहादुर थापाभाइ		
६	"	सरिता वि. कु.		
७	"	लालबहादुर मगर		
८	"	हरिकृष्ण पाण्डे		
९	न्यासिका	रामबाबु कुडेल		

आमन्त्रित सि.अ.म. रामलाल कुडेल

१. P.T.A अध्यक्ष	अमर बहादुर थापाभाइ	
२. " सदस्य	बोधराज कुडेल	
३. " " "	अनक सपका	
४. " " "	भुवनबहादुर थापाभाइ	
५. " " "	राजबहादुर कुडेल	
६. अभिभावक	मकरबहादुर थापाभाइ	
७. A.D.B कन्सेन्ट	सुदिता साय्या	
८	दण्डी नास्तोला	
९	सुमित्रा अधिकारी	
१०	दुर्गा कार्की	
११	सुदर्शन खतिवडा	
१२	अभिभावक अध्यक्ष	लालबहादुर थापाभाइ


प्रस्तावित ताला निर्माण

१. CLPU INRAIADB को सहयोगमा ERMCIU
को डिजाइन अनुसार विद्यालय भवन निर्माणका लागि
जग्गा उपलब्ध गराउने सम्झौतामा
निर्माण :- यस श्री केशव मा.वि. टोकरपुर लाई-
कु.प.उ.

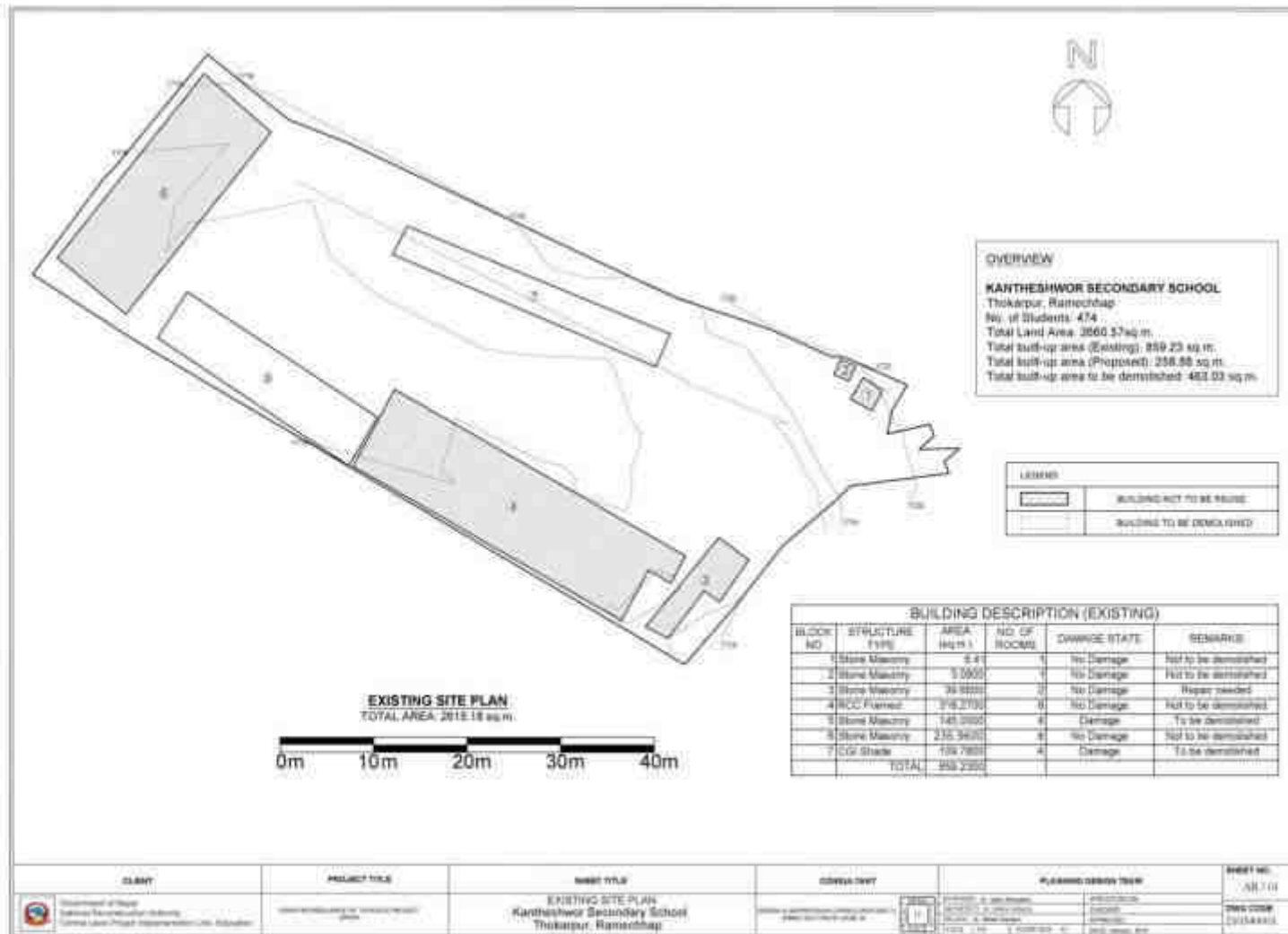
CLPIU/NRA/ADB को सहयोगमा ERMCT JV को डिजाइन अनुसार विद्यालय भवन निर्माण का लागि आवश्यक जग्गा विद्यालयको आफ्नै नाम मा रहेको दोरम्बा गा.पा ३ धामचौरस्थित जग्गा उपलब्ध गराउने निर्णय गरियो ।

(२) भारी परीक्षण सम्बन्धमा

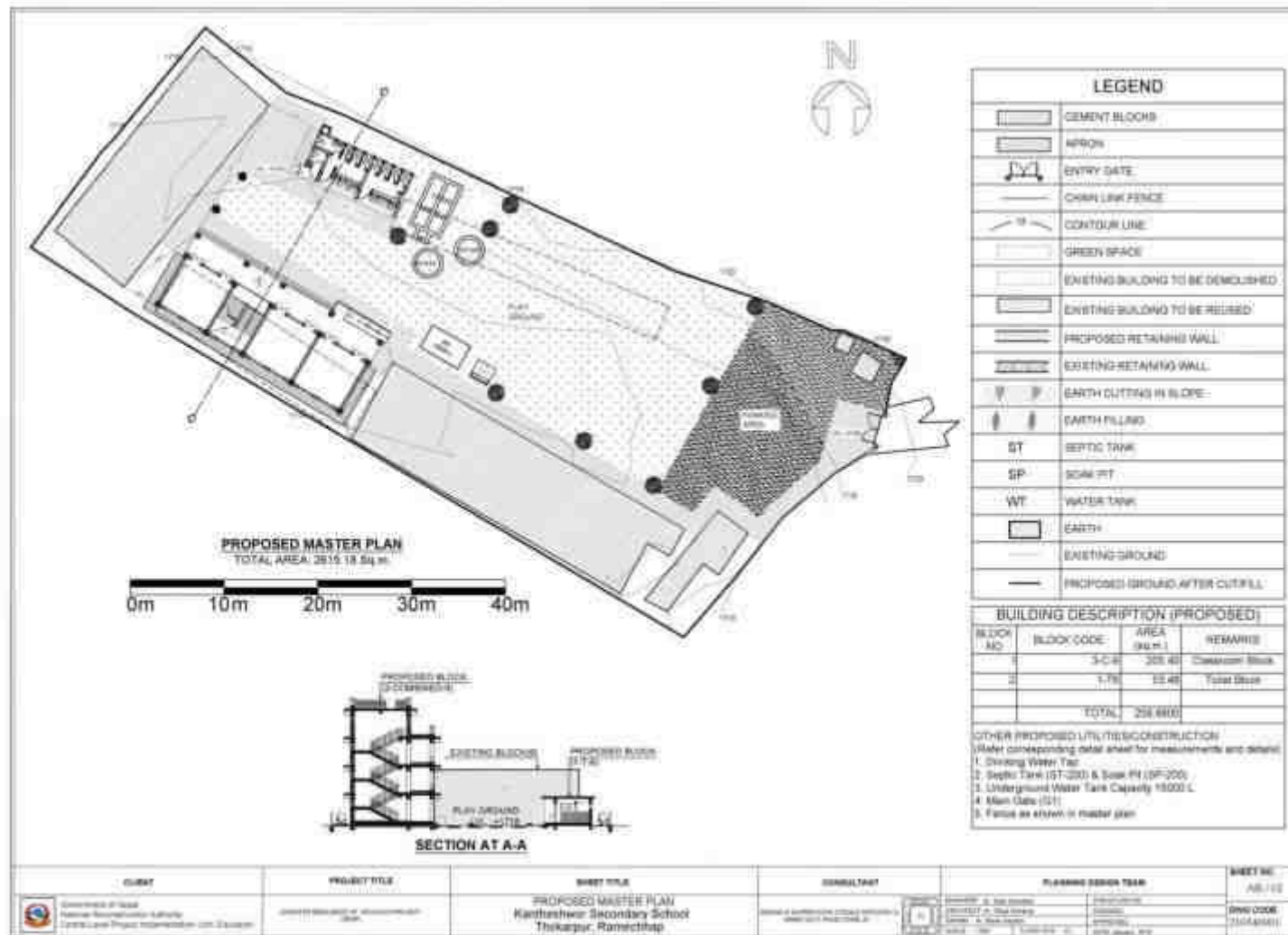
निर्णय :- CLPIU/NRA/ADB को सहयोगमा ERMCT JV को डिजाइन अनुसार यदि मिति २०८२ साल असोज १३ गते शनिवार का दिन उल्लिखित संस्थाबाट आशु भएका प्राविधिकहरूबाट समेत तथा भारी परीक्षण गर्ने कार्य सम्पन्न गरिएको तथा विद्यालयबाट पेश गर्नुपर्ने कागजातहरू सम्बन्धित निकायमा पेश गर्न समेत सर्वसम्मत निर्णय गरियो ।
आवश्यक पर्दा कुनैपनि वेला वेँहक कलै गरी आजको वेँहक यही अन्त्य गरियो ।


The block contains several handwritten signatures and official stamps. One prominent signature is in the center, and there are several circular and rectangular stamps around it, some containing text like 'देवकी' and 'नेपाल'.

D. Existing Site Plan



E. Proposed Master Plan



Annex 14: Maharudra SS

A. Details of the Land Availability, Requirements and Proposed Structures

Details	Area (Sq. m.)	Details of the Proposed Structures	No.	Remarks
Total area of land owned by school as per land ownership certificate.	286.16	Classroom Block: 3-C-9	2	2×205
Total area of Land within existing school boundary	2777.8			
Total area of land required as per master plan (sqm)	2777.8			
Total area required for reconstruction (sq. m)	446.26	Toilet Block: T-5	1	35.46
Land ownership status of existing land (sqm.)				
i) With Land ownership certificate	286.16	Septic Tank (ST-300) & Soak Pit (SP-300)	1	
ii) User right with local government or owner agency approval	7631.05			
iii) Voluntary donation by private owner	NA			
Area of additional land required to implement master plan	NA	Underground Water Tank	1	15000 L
How additional land arranged	NA			

B. Land Ownership Certificate

138796

नेपाल सरकार
 भूमिसुधार तथा व्यवस्था मन्त्रालय
 भूमिसुधार तथा व्यवस्थापन विभाग
 ... कार्यालय ...

जग्गाधनी संकेत नम्बर

--	--	--	--	--	--	--	--	--	--	--	--	--	--	--	--	--	--	--	--

फोटो
(संकेत प्रमाण)

अर्थात्को छाप	
दायाँ	बायाँ

फोटो प्रमाणित गर्नेको दस्तखत

जग्गा धनीको नाम थर श्री प्रहलद प्रसाद शर्मा, विद्यालय उमेर ५० वर्ष
 ठेगाना अचल रामेछाप जिल्ला दुलाका
हिराचौर नगरपालिका गाउँ विकास समिति वडा नं ८
 जग्गाधनीको दायाँ/पतिको नाम थर _____
 बाजे/ससुराको नाम थर _____
 नागरिकता नम्बर र मिति _____
 नागरिकता प्रदान गर्ने कार्यालय _____
 जग्गावालाको दस्तखत _____ लेखात्मक _____
 जग्गाधनी प्रमाण पत्र दिने कार्यालय श्री.प्र.रा. रामेछाप

(कार्यालयको छाप)



भस्मिपार ततो
भूमिसुधार तया
जग्गाधनी दतो


[illegible]

सर्वकारः
गणराज्यं मन्त्रालयः
स्वायत्त्यापन विभागः
गणराज्यं मन्त्रालयः

maximal frequency. 30/100
the capacitor

[illegible]

C. User's Right Document

 रा.पं.डा.पं. मा.उ.प.निका/नगरपालिका


पत्र संख्या: १०६५/०६६
चलानी नं.: १४५१

४ नं. वडा कार्यालय
हिमग्रीव विमान, सिन्धुपाल्चोक
उ. नं. प्रदेश, लेखेन नं. ३, नेपाल मिति: १०६५/०५/१

श्री एसोपाली विकास बैंक
काठमाडौं।

विषय:- सिन्धुपाल्चोक जारिमको सम्बन्धमा।

प्रस्तुत विषयमा जस रा.पं.डा.पं. नं.पा. वडा नं. ४ हिमग्रीव स्थित श्री माहाभद्र मा.वि.को कोलडो कोलडो को भवन रहेको भनाइलाई को कोरेव १५ रीचरी जग्गा विद्याल स्थापना कालदेखि हालसम्म विद्यालयले नै भोग्छन् जारि रहेको र हालसम्म कोहे कोर्न वातपरी कर्तिले दावे विरोध सम नफाएको जम्माये साथ यो -
सिन्धुपाल्चोक जारिम


दुपेन्द्र बहादुर तामाङ
वडा अध्यक्ष

D. Minute of Meeting

(आज जो भी उपस्थित रहेगा उसे ही आज का दिन आंदोलन के लिए बोलना होगा
 के अलावा लापरवाही नहीं करेगा कि वह अपने अधिकारों की
 भी रक्षा करेगा। आज के दिन हमने लड़ाई लड़ी है। हमने जीत लिया है। हमने
 इस इलाके में जीत लिया है।)

उपस्थित - श्री ना. का. भगवत
 उपस्थित - श्री लाल का. भगवत
 उपस्थित - श्री विनोद कुमार सिंह
 उपस्थित - श्री कृष्ण का. भगवत
 उपस्थित - श्री राम का. भगवत
 उपस्थित - श्री सुभाष का. भगवत
 उपस्थित - श्री पद्म का. भगवत
 उपस्थित - श्री आनंद का. भगवत

उपस्थित - श्री धर्म का. भगवत
 उपस्थित - श्री मित्र का. भगवत
 उपस्थित - श्री लाल का. भगवत
 उपस्थित - श्री लाल का. भगवत
 उपस्थित - श्री लाल का. भगवत
 उपस्थित - श्री लाल का. भगवत
 उपस्थित - श्री लाल का. भगवत

श्री सुभाष का. भगवत - अध्यक्ष
 श्री सुभाष का. भगवत - उपाध्यक्ष
 श्री सुभाष का. भगवत - सचिव
 श्री सुभाष का. भगवत - सचिव

प्रस्तावना

1. प्रस्ताव उपलब्ध नहीं है।
2. प्रस्ताव को संशोधित करने पर निर्णय लिया जाएगा।

निर्णय

निर्णय है कि प्रस्ताव को अंग्रेजी में लिखकर और इसे संशोधित करने के लिए ERMIV/INMIS के अंग्रेजी भाषा में लिखकर भेजा जाए। प्रस्ताव को संशोधित करने के लिए निर्णय लिया गया है कि प्रस्ताव को अंग्रेजी में लिखकर भेजा जाए। प्रस्ताव को संशोधित करने के लिए निर्णय लिया गया है कि प्रस्ताव को अंग्रेजी में लिखकर भेजा जाए।

निर्णय है कि प्रस्ताव को अंग्रेजी में लिखकर और इसे संशोधित करने के लिए ERMIV/INMIS के अंग्रेजी भाषा में लिखकर भेजा जाए। प्रस्ताव को संशोधित करने के लिए निर्णय लिया गया है कि प्रस्ताव को अंग्रेजी में लिखकर भेजा जाए। प्रस्ताव को संशोधित करने के लिए निर्णय लिया गया है कि प्रस्ताव को अंग्रेजी में लिखकर भेजा जाए।

The bottom section of the page contains several handwritten signatures and official stamps. There are three distinct signatures in ink, some of which are accompanied by circular or rectangular stamps, likely indicating official approval or recording. The handwriting is in Devanagari script.

Meeting minute for no obstruction in building construction due to presence of temple

आज मिति २०७६ साल माघ ७ गते मंगल
बारका दिन यस श्री महासुप्र साध्यात्रिक विद्यालय कोलङ्ग कोलङ्गको
मन्त्र उद्घोष वि. व्य. स. अध्यक्ष श्री लोक बहादुर थापा मगर
ज्यूको अध्यक्षतामा वि. व्य. स. र शि. अ. स. को संयुक्त बैठक
वसि विविध विषयमाथि बलुल गरि निर्णय पारित गर्ने लक्ष्य
का व्यतिरिक्तको अवस्थिति रह्यो।

तपस्विल


१. वि. व्य. स. अध्यक्ष - श्री लोक बहादुर थापा मगर
२. " सदस्य - श्री दिव्य बहादुर
३. " " - श्री ठकुरा थापा मगर
४. " " - श्री रेणुका
५. " " - श्री बल बहादुर मगर
६. " " - श्री मिला सुनुवार
७. " " - श्री दुपेन्द्र बहादुर तामाङ
८. निहाल प्रतिनिधि - श्री नरेन्द्र तामाङ
९. सदन सदस्य दायिब - श्री पद्म बहादुर मगर
१०. शि. अ. स. अध्यक्ष - श्री हविलाल मगर
११. " सदस्य - श्री राज कुमार मगर
१२. " " - श्री सुर्जकुमारी मगर
१३. " " - श्री कृष्ण बहादुर थापा मगर

प्रस्ताव

१. मन्दिर सम्बन्धमा।

निर्णय ६६

निर्णय नं.-१ प्रस्ताव नं.-१ अर् रेलमार्ग गर्दा यस अगाडि
माध्यमिक विद्यालय बोलडगेलमा को हाता भित्र रहेको र
भिगत देखिने विद्यालय भन्दैको नाममा सम्बन्धित सम्पत्ति
भएको सो भन्दैको यहाँका बासिन्दा तथा समुदायलाई कुन
असर नगरेको र विद्यालयको भौतिक तथा शैक्षिक क्रिया-
कलापमा पनि कुन असर नगरेको ADB बाट निमोन
हुन लागेको जसो विद्यालय भवनलाई पनि असर नगरे
त्यसो सर्वसहमतिमा पारित गरियो ।



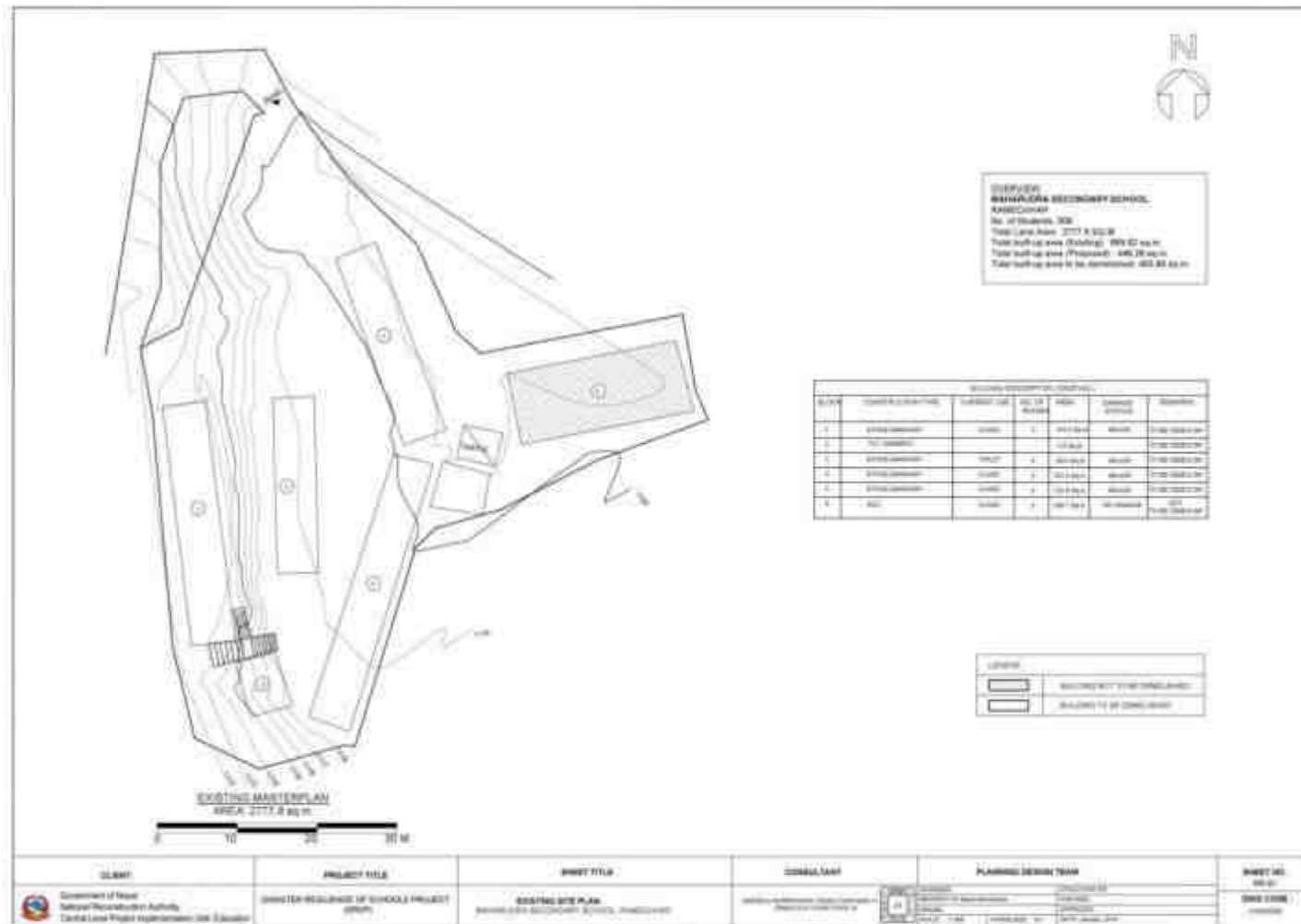


अजयिनि २०१० ई. मंगल दिन १९ मार्च २०२० को विद्यालय बोलें-बोलें को विद्यालय व्यवस्थापन समिति आहवा
भी लोक बहादुर शापा मगर को अहमदाबाद वि. वि. ल. २ वि. अ. २
है। इसी तारीख अगस्त को अहमदाबाद की व्यवस्थापन मगर
निर्देश करित करियो।

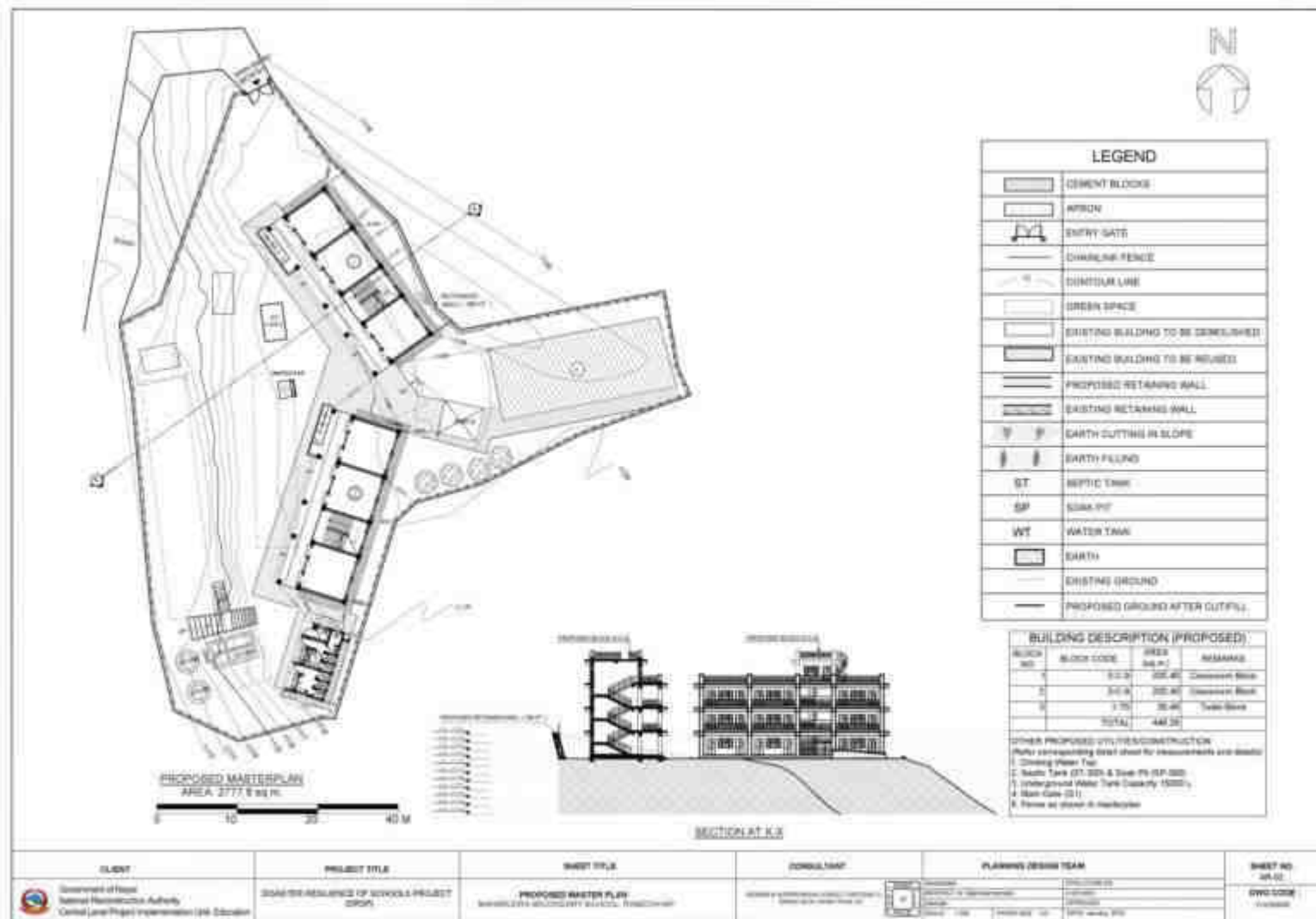
अजयिनि:

१. वि. वि. ल. २ आहवा भी लोक बहादुर शापा मगर
२. " " " भी लोक बहादुर शापा मगर
३. " " " भी लोक बहादुर शापा मगर
४. " " " भी लोक बहादुर शापा मगर
५. " " " भी लोक बहादुर शापा मगर
६. " " " भी लोक बहादुर शापा मगर
७. " " " भी लोक बहादुर शापा मगर
८. विद्यालय अजयिनि भी लोक बहादुर शापा मगर
९. विद्यालय अजयिनि भी लोक बहादुर शापा मगर
१०. वि. वि. ल. २ आहवा भी लोक बहादुर शापा मगर
११. " " " भी लोक बहादुर शापा मगर
१२. " " " भी लोक बहादुर शापा मगर
१३. " " " भी लोक बहादुर शापा मगर
१४. " " " भी लोक बहादुर शापा मगर
१५. " " " भी लोक बहादुर शापा मगर
१६. विद्यालय अजयिनि भी लोक बहादुर शापा मगर
१७. विद्यालय अजयिनि भी लोक बहादुर शापा मगर
१८. " " " भी लोक बहादुर शापा मगर
१९. " " " भी लोक बहादुर शापा मगर
२०. " " " भी लोक बहादुर शापा मगर
२१. " " " भी लोक बहादुर शापा मगर
२२. " " " भी लोक बहादुर शापा मगर
२३. " " " भी लोक बहादुर शापा मगर
२४. " " " भी लोक बहादुर शापा मगर
२५. " " " भी लोक बहादुर शापा मगर
२६. " " " भी लोक बहादुर शापा मगर

E. Existing Site Plan



F. Proposed Master Plan



Annex 15: Manthali SS

A. Details of the Land Availability, Requirements and Proposed Structures

Details	Area (sq. m.)	Details of the Proposed Structures	No.	Remarks
Total area of land owned by school as per land ownership certificate.	NA	Classroom Block: 3-C-12	3	3×278.36
Total area of Land within existing school boundary	3,306.72			
Total area of land required as per master plan (sq. m.)	3,306.72			
Total area required for reconstruction (sq. m)	1,111.09	Toilet Block: 1-T-12	1	81.32
Land ownership status of existing land (sq. m..)				
i) With Land ownership certificate	NA	Differently Abled Toilet Block: 1-DT	1	12.34
ii) User right with local government or owner agency approval	22,893.16			
iii) Voluntary donation by private owner	NA			
Area of additional land required to implement master plan	NA	Multipurpose Hall: 1-M(L)	1	182.35
How additional land arranged	NA	Septic Tank (ST-250) & Soak Pit (SP-250)	1	
		Underground Water Tank	1	15000 L

B. User's Right Document



पत्र संख्या :- ०७६/७७
चनानी नं:- ११८

मन्थली नगरपालिका
नगर कार्यपालिकाको कार्यालय
मन्थली, रामेछाप
३ नं. प्रदेश नेपाल

फोन नं. ०४६-४४०११२

मिति: २०७६/०४/१९

श्री केन्द्रिय आयोजना कार्यान्वयन ईकाई (शिक्षा)
ज्ञानेश्वर, काठमाडौं।

विषय: जग्गा भोगचलन सम्बन्धमा।

प्रस्तुत विषयमा मन्थली माध्यामिक विद्यालयको च.नं. ०४, मिति २०७६/०४/१९ को प्राप्त पत्रानुसार मन्थली माध्यामिक विद्यालय मन्थली संचालन भईरहेको स्थानमा करिब ४५ रोपनी जग्गा स्थापना काल देखि नै उपभोग गर्दै आएको र कसैको सन्दी सर्पण नपर्ने भएको भनि लेखि आएकोले उक्त जग्गामा नयाँ भवनहरू निर्माण हुन कुनै समस्या नरहेको व्यहोरा सिफारिस साथ अनुरोध छ।

.....०७.६/०४.१९.....
हेमन्त कुमार बुढाथोकी
उप-सचिव (प्रा.)
उपसचिव (प्रा.)

C. Minute of Meeting

(9)

आज मिति 2064 साल साउन 29 गते विद्यालय यस सन्धली मा.वि. सन्धलीको विद्यालय अध्यक्षतापन समितिको बैठक विषय अध्यक्ष श्री जगदीश प्रसाद पुनेरीको अध्यक्षतामा बसी निम्न उपस्थितिमा निम्न विषयहरूमा डलफल तथा निर्णय गरियो।

उपस्थिति

१. अध्यक्ष - श्री जगदीश प्रसाद पुनेरी
२. सदस्य - श्री यशकुमार महरा
३. सदस्य - श्री नलदीप माथी
४. सदस्य - श्री ललित दहल प्रितिरे
५. सदस्य - श्री नारायणराय श्रेष्ठ
६. सदस्य - श्री सुनिता न्यौपाने पुनेरी
७. सदस्य - श्री रंजना पुनेरी
८. सदस्य - श्री पद्मपति बहादुर खड्का
९. सदस्य - श्री साधना रिजाल
१०. सदस्य-सचिव श्री रंजना बहाल

आमन्त्रित

१. वि. वि. श्री भरत बहादुर महरा
२. अध्यक्ष - श्री रंजना खड्का
३. PTA अध्यक्ष - श्री वीरेन्द्र श्रेष्ठ

निर्णय नं. १:

यस सन्धली मा.वि. सन्धलीमा ADB/RNA/CLPU को सहयोगमा वन मन्त्रालयको ERLC जु.क. द्वारा तयार पारेको डिजाइन अनुसार प्रयोग हुने विद्यालयको आवकपत्र जुगा हुने निर्णय गरियो।

निर्णय नं. २:

यस विद्यालयमा निर्माण हुने भवनको लागि धर्ती मिति 2064 साउन 20 गते आइतवारको दिन सावधान पञ्चाङ्ग विरुद्ध सर्वेक्षण (Survey) तथा

भाष्टो (2019-2020) को डाटा सम्बन्धित
व्यवस्था सम्बन्धित तथ्याङ्कहरू।

निर्णय नं ३:

यस विद्यालयमा भवनहरू निर्माण गर्ने क्रममा
इष्टि, राम्रो तथा जम जग्गा निर्माण हुने भनाइमा
माथिल्लो विद्यालय व्यवस्थापन समितिको योजना
अनुसार उचित ढाँचा व्यवस्थापन गर्ने निर्णय
गर्दियो।

निर्णय नं ४:

यस विद्यालयमा भवनहरू निर्माणको लागि
समेतको क्रममा उक्त समिति सम्बन्धित माग भए
अनुसार यस विद्यालयको भूत तथा भूमा कच्चा र
निर्माण गर्नका लागि विवेकपूर्ण रूपमा
निर्णय गर्दियो।

निर्णय नं ५:

यस सम्बन्धी माध्यमिक विद्यालय इष्टि
व्यवस्थापन समिति ISA Award-2019 को सम्बन्धित
हल सम्बन्धित गर्ने हलहरूको उक्त सम्बन्धित
क्रियात्मक अनुसूची Action plan निर्माण, Submission
र Resubmission पछि plans verification हुने र
पछि Approve भएपछि मात्र ISA Activities
संचालन गर्ने निर्णयमा यस ISA Activities
Coordinating Committee गठन गर्ने निर्णय
गर्दियो।

- | | | |
|--------------|-----------------------|-----------|
| १. अध्यक्ष - | श्री वडी प्रविशारी | प्रतिनिधि |
| २. सदस्य - | श्री राजिव लामा | प्रतिनिधि |
| ३. सदस्य - | श्री सुरेन्द्र डेली | " |
| ४. सदस्य - | श्री हरिविक्रम कुमारी | " |
| ५. सदस्य - | श्री इन्दिरा थापा | " |

૬. રેશનકાર વિભાગ - સદસ્ય
૭. પ્રજાપતિ મંડળ - સદસ્ય
૮. સતિલા લાભ - સદસ્ય
૯. તિલક કમિટી - સદસ્ય

નિર્ણય નં ૬ :

યશ વિદ્યાલયના વિદ્યાર્થી : SMART KETI Group મિલિટ, હાલના બપોર Smart Library લાંબાલંબ મેસેજો તથા વિદ્યાર્થીઓને સ્વચ્છતા ભાડો સુવિધા, ગામડે રહેવાને Smart Library કાર્યક્રમ લાંબાલંબ કરી અનુમતિ દિતે તથા Smart માહિતી અને Sewing Machine લાંબાલંબ હાલના બપોર ગરેર વિદ્યાર્થીઓને તથા અન્યકાર્યક્રમ લાંબાલંબ મહત્વ ગરેર વિદ્યાર્થીઓને તથા કાર્યક્રમ લાંબાલંબ વિદ્યાર્થીઓને મિલિટ કરી તિર્ણય ગરિયો.

નિર્ણય નં ૭ :

યશ વિદ્યાલયના વિદ્યાર્થી હાલ મનરા લાંબાલંબ તથા વિદ્યાર્થીઓને હાલ કાર્યક્રમ લાંબાલંબ ૬. ૫૯,૦૦,૦૦૦ રૂપિયા, હા. ૫૯,૦૦,૦૦૦ રૂપિયા હાલ મનરા લાંબાલંબ વિદ્યાર્થીઓને હાલ કાર્યક્રમ લાંબાલંબ ૨૦,૦૦,૦૦૦/- લાંબાલંબ વિદ્યાર્થીઓને હાલ કાર્યક્રમ લાંબાલંબ કાર્યક્રમ અનુમતિ ગરેર તિર્ણય ગરિયો.

નિર્ણય નં ૮ :

યશ વિદ્યાલયના વિદ્યાર્થીઓને હાલ કાર્યક્રમ લાંબાલંબ ૬. ૨૬,૧૬,૨૩૨/- લાંબાલંબ તથા હા. ૨૬,૧૬,૨૩૨/- લાંબાલંબ વિદ્યાર્થીઓને હાલ કાર્યક્રમ લાંબાલંબ ૨૬,૧૬,૨૩૨/- લાંબાલંબ વિદ્યાર્થીઓને હાલ કાર્યક્રમ લાંબાલંબ

(8)

મનપ્રતી ન.પ. લાઈ ^{સી} અનુસાર દિને ૬
૬૦૦ રવર્ષે પ્રાપ્તિ ગર્ભ ત્રિણે ગરિયો।

ત્રિણે નં ૬૦:

યથ વિદ્યાલયકો યથ વર્ષકો SEE
પરીક્ષા ૬ ૬૦૮ પરીક્ષાકો પરીક્ષામ બિલેષ
ગરુ આગામી વર્ષકો ભાગે ભરપ સુચાણ
ચાહનાદી ત્રિણે ગરુ કામગીર્ય ગર્ભ
ત્રિણે ગરિયો।

ત્રિણે નં ૧૦:

યથ વર્ષકો કમા ૧૬ મા વિજાન વિલા કુશળ
ગર્ભે વજ્રદામાવજાન વિઠ્ઠલ મર્ભ ત્રિણે
ત્રિણે ગરિયો।

ત્રિણે નં ૧૧:

યથ વિદ્યાલયકો નાદા ૬ મા કુશળમર્ભ વિલા
શી કોત કુશળ કોલકો વિદ્યાલયકો ૪૪ રોષતી
જગમ મર્ભ ૬૬ રોષતી જગમ મર્ભે યાગી
ગરુ માલપાતક વિદ્યાલયકો વિલા મર્ભ
યથ ગદાલકો વિલાલકો ત્રિણે ત્રિણે
જગમ મર્ભે ત્રિણે ગરિયો।

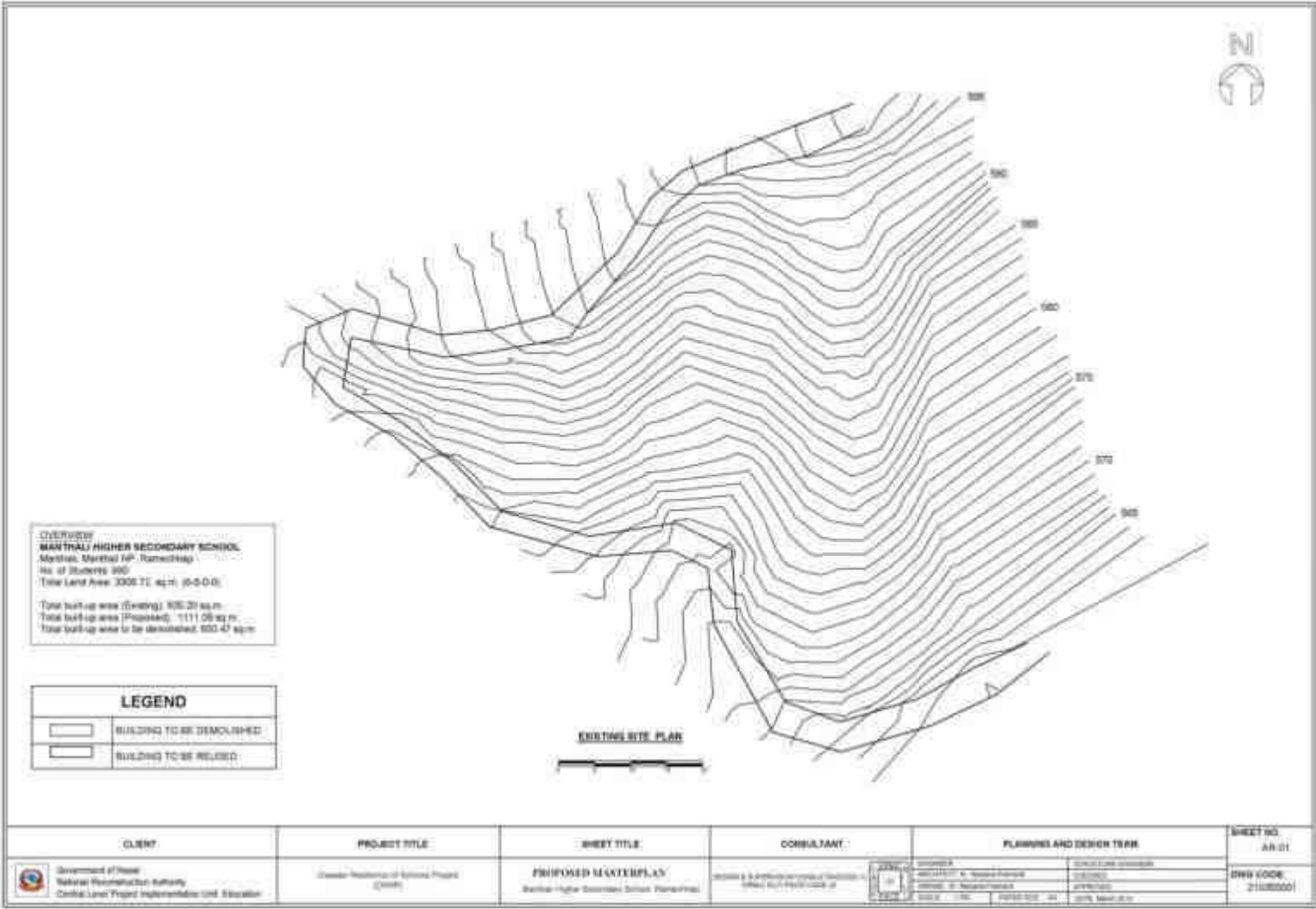
ત્રિણે નં ૧૨:

યથ વિદ્યાલયકો લાઈડ (part time) કમા
કાર્યરત કામગીર્ય મર્ભે શી કુશળ વદાટા નેલકમર્ભ
૨૦૬૪/૬/૧ રોષે નાગુદાગરુ શી કાલકો કમા
ત્રિણે ગર્ભ ૬ મર્ભે ૧૦,૦૦૦/- મર્ભે
ત્રિણે ત્રિણે ગરિયો।

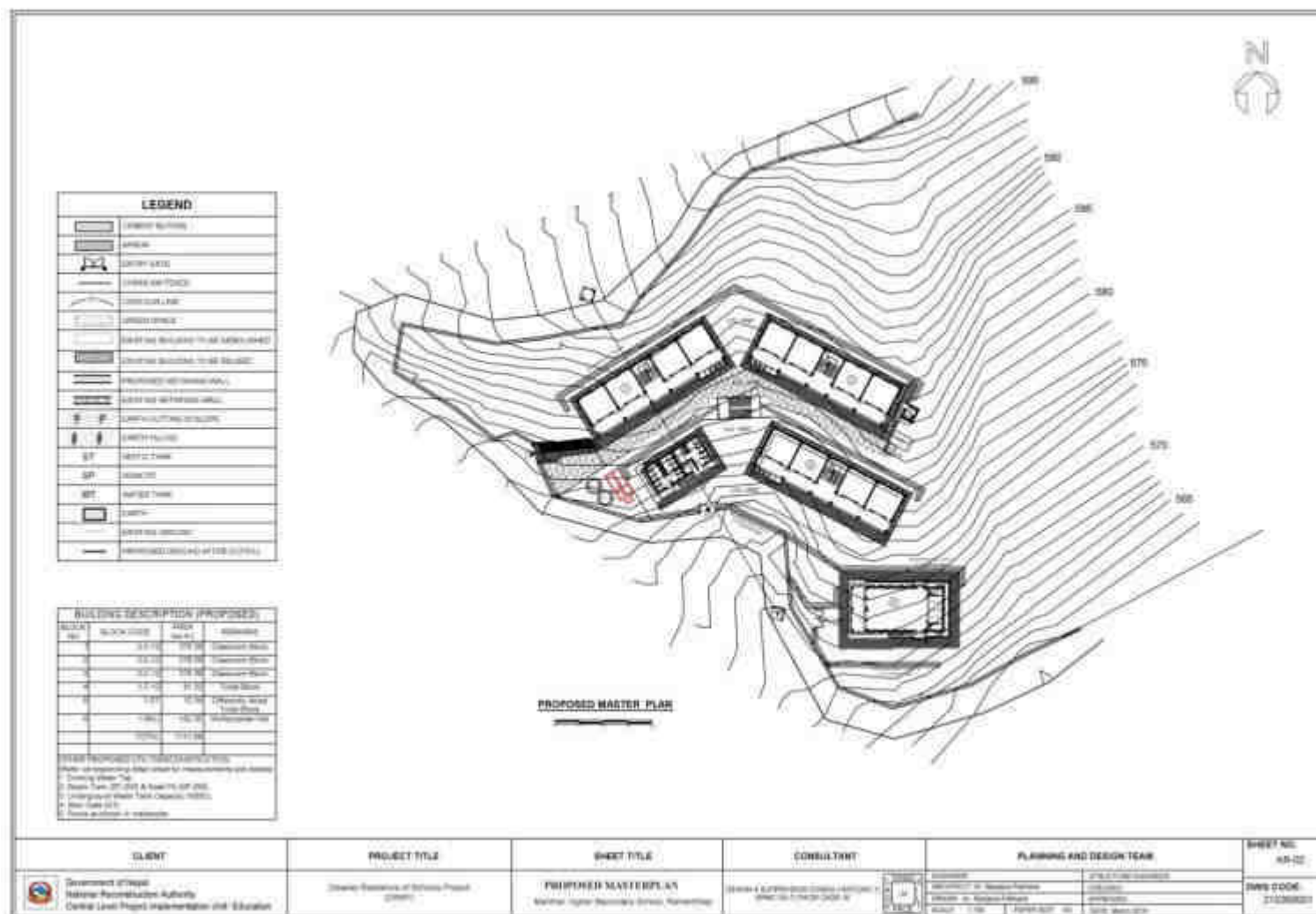
ત્રિણે નં ૧૩:

યથ વિદ્યાલયકો અનુભવ ગર્ભે ૧૦૦ વર્ષે ત્રિણે ગરિયો।
ત્રિણે ગરુ ત્રિણે ગરુ ત્રિણે ગરુ

D. Existing Site Plan



Page | 117



Annex 16: Saraswati SS

A. Details of the Land Availability, Requirements and Proposed Structures

Details	Area (sqm)	Details of the Proposed Structures	No.	Remarks
Total area of land owned by school as per land ownership certificate.	4220.92	Classroom Block: 3-C-9	2	2×205
Total area of Land within existing school boundary	2758.2			
Total area of land required as per master plan (sqm)	2758.2			
Total area required for reconstruction (sq. m)	446.26	Toilet Block: T-5	1	35
Land ownership status of existing land (sqm.)				
i) With Land ownership certificate	4220.92	Septic Tank (ST-350) & Soak Pit (SP-350)	1	
ii) User right with local government or owner agency approval	NA			
iii) Voluntary donation by private owner	NA			
Area of additional land required to implement master plan	NA	Underground Water Tank	1	15000 L
How additional land arranged	NA			

B. Land Ownership Certificate

[illegible]

C. Minute of Meeting

आज मिति २०७४ असार ६ गते बुधवार यस आर.स.ब.नी माध्यमिक विद्यालय व्यवस्थापन समितिबाट अध्यक्ष आर. राजेश कुमार बोहरा को अध्यक्षतामा यस बैठकले निम्न विषयहरूको बारेमा निर्णय गर्यो।

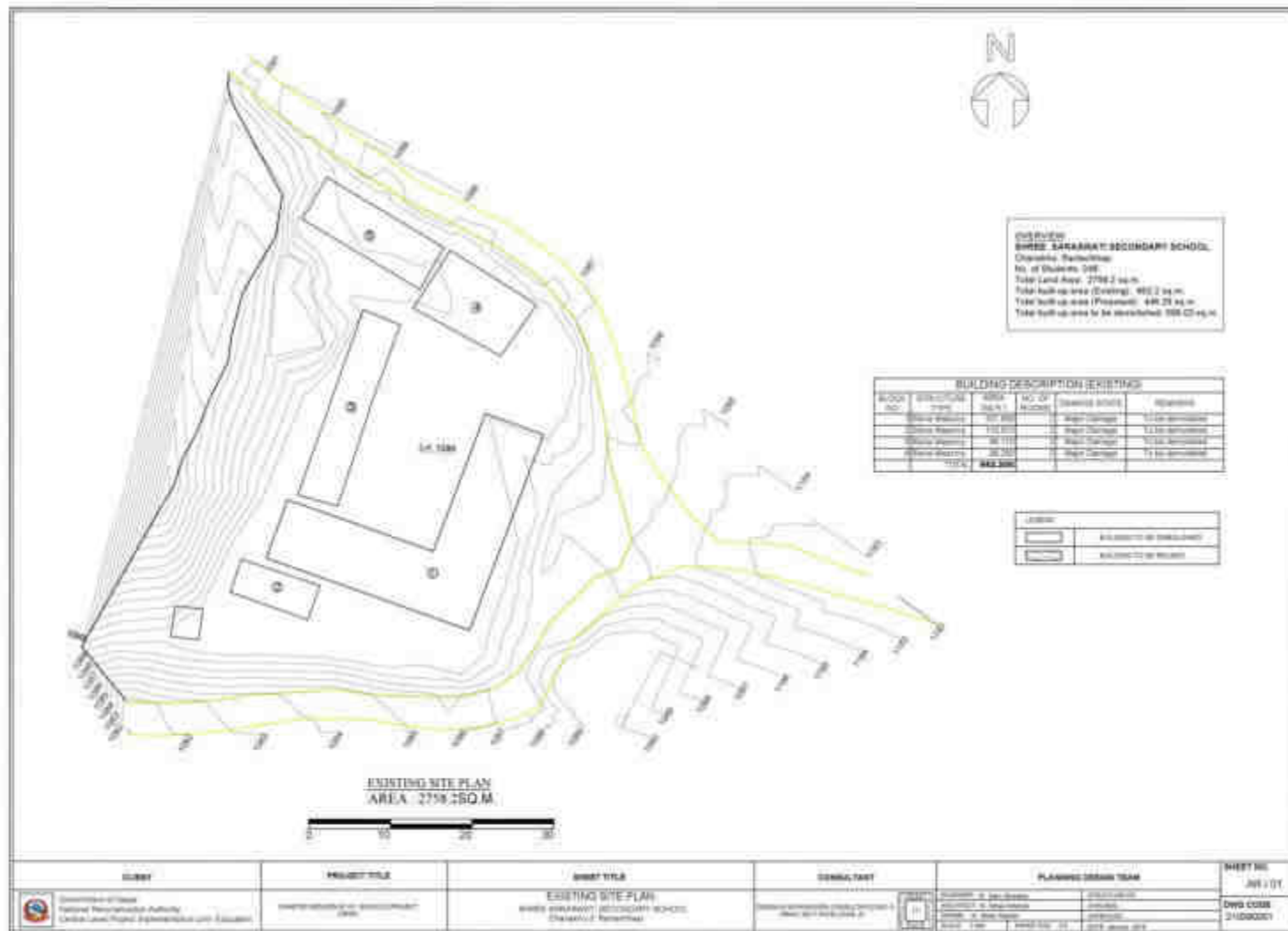
१. वि.ध्य.स. अध्यक्ष आर. राजेश कुमार बोहरा
२. पछेन. सदस्य श्री भरत बहादुर बोहरा
३. वि.ध्य.स. सदस्य श्री चक्र बहादुर कार्की
४. वि.ध्य.स. सदस्य श्री बाबुदेव बोहरा
५. वि.ध्य.स. सदस्य श्री अमिका चौहान
६. वि.ध्य.स. सदस्य श्री प्रेमोभावती बुढाथोकी
७. वि.ध्य.स. सदस्य श्री गुणा कुमारी तमङ
८. शिक्षक प्रतिनिधि श्री देवराज बोहरा
९. सदस्य सचिव श्री हरिहर शर्मा सुवेदी

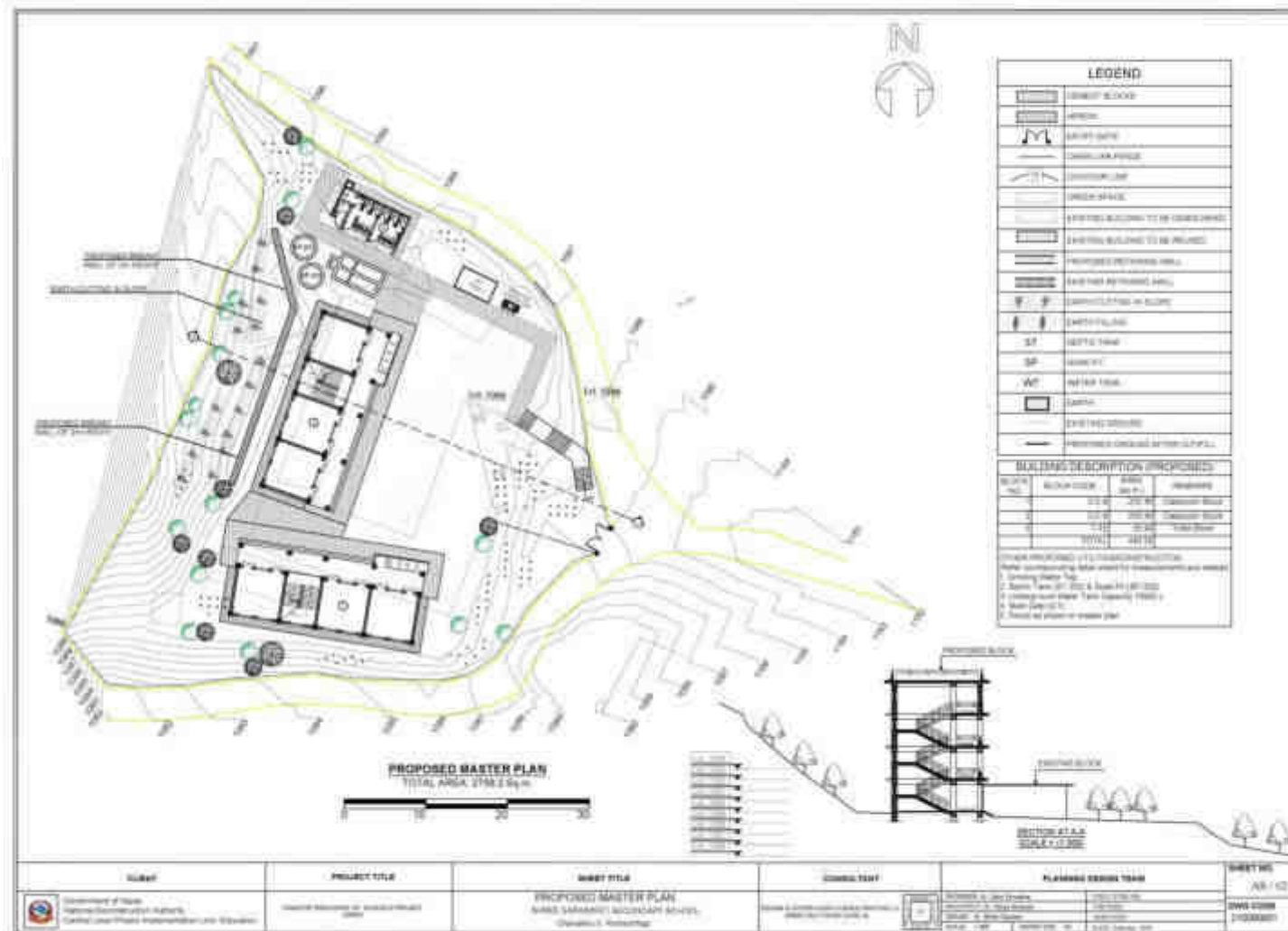
१) अहिलेको श्री सुदिप शाक्य

निर्णय नं. १ यस विद्यालयमा गत २०७२ सालको विनाशकारी महाभूकम्पबाट भएकै यस विद्यालयका भवनहरू धेरैति भएकाले नया भवनहरू निर्माण गर्न आवश्यक भएको हुँदा उक्त नया भवनका लागि हाल कक्षा संचालन भइरहेको भवनहरू भत्काउने र नया भवन निर्माण कार्यहरूको पुरानो भवन भएकै ठाउँमा निर्माण गर्ने र नया भवन निर्माणका लागि चाहिने आवश्यक पर्ने सामग्री उपलब्ध गराउने निर्णय सर्वसम्मतीबाट गरियो साथै ADB/NSC माफु भवन निर्माण गरिने निर्णय गरियो।

अमिका
गुणा

Page | 121






Annex 17: Satalingeshwor SS

A. Details of the Land Availability, Requirements and Proposed Structures

Details	Area (sqm)	Details of the Proposed Structures	No.	Remarks
Total area of land owned by school as per land ownership certificate.	4407.73	Classroom Block: 3-C-9	1	205.4
Total area of Land within existing school boundary	6801.53			
Total area of land required as per master plan (sqm)	6801.53			
Total area required for reconstruction (sq. m)	719.59	Classroom Block: 3-C-12	1	278.36
Land ownership status of existing land (sqm.)				
i) With Land ownership certificate	4407.73	Toilet Block: 1-T6	1	53.48
ii) User right with local government or owner agency approval	7122.31			
iii) Voluntary donation by private owner	NA			
Area of additional land required to implement master plan	NA	MPH	1	182.35
How additional land arranged	NA	Septic Tank (ST-400) & Soak Pit (SP-400)	1	
		Underground Water Tank		15000 L

[illegible]



जगगाथिनी दत्ता

[illegible]

435738

सरकार

अवस्था मन्त्रालय


अवलम्बापन विभाग

जगन्नाथजीको नाम...
मा ० पि ० गुन्सा

प्रस्ताव पत्र

[illegible]

C. User's Right Document


 सुतापत्रिका
 गाउँपालिका/नगरपालिका
 न. वडा कार्यालय
 रामेछाप
 १३ वडा प्रमुख, नेपाल
 तिथि: २०६८/०६/२६

पत्र संख्या: ०६८/०६८
 पत्रापीत नं.:

श्री जो मस रंग रामेछाप ह।

विषय: सिद्धिदेव कारे।

प्रस्तुत बिबियमा यस सुतापत्रिका गाउँपालिका वडा नं. १ स्थित श्री
 शतलिङ्गेन्द्र मा. वि. को भवन निर्माण को लागी सुतापत्रिका मा. पा. नं. १
 (शान्ति गुल्मी मा. वि. नं. वडा नं. ६ हं) कि. नं. ३१७ क्षेत्र नं. ६-३-२-०
 को जग्गा रू. जोडिएको भूमा ३१५ ठो ६१ रोपनी जग्गा मध्येबाट १४-०-०-०
 जग्गा इपलब्ध गएको निर्णय गरिएको जसको सिद्धांत साध अजुषेय ह।

२०६८/०६/२६
 गाउँपालिका वडा अध्यक्ष

D. Minute of Meeting

आज मिति २०६५ साल चैत्र २७ गते बम श्री
डा. तिलिङ्गवर माध्यमिक विद्यालय गर्दी, बुनागति
रामदायका विद्यालय व्यवस्थापन समितिका अध्यक्ष श्री
पद्मवर चौधारीको अध्यक्षतामा बसेको विद्यालय
व्यवस्थापन समितिको बैठकमा तपलिल अनुसूचिता
उपर धनपुनवादी निर्णय लिइयो।

उपस्थित

८१] अथर्व वेद-पञ्चमस्कन्ध-श्री लक्ष्मी नमोः

सूचक: [२] सुदामा श्री कृष्णजीपुर-योजना

133 संघसभा श्री टीकागढ़पुर नगर

संपत्ति। [K] सुदृढ और कपटारी लुप्ट

155 सदस्य श्री मह. ली. गोपल, भा. 11 वं

१॥ सदाचार ही निनाश होऊ नये

(6) सदस्य श्री जयनथ शर्मा

[27] —

[3] ए. खचिव श्री शुकनाथ जी लणार्डे

प्रस्ताव तथा निर्णय

प्रस्ताव नं. १. जलदा उपलब्ध गरावणे सखतमा.

निर्णय नं. ५. प्रस्ताव नं. ५. मायि दृढपुन गर्दा अस्त

विद्यालयना ADB/NKA/CLPIU को -

सहयोगी वाने विद्यालय कानवळे हांगी

ERMC IV की Drawing, Design
अनुसार इसे बनाया जायि आवश्यक

‘अनुसार वन भवन’ हा भाग शिवायामन
ज्या उमरवट वाराढने निर्माण राली

सर्वे स्या भारी परीक्षा समस्तस्य।

निर्णय नं. २, प्रस्ताव नं. २. आयि दनकत गर्वाकाप

मिति २०७८/१२/२९ का दिन सम्मानित

प्राविधिकवार यस सिचलपको नरनामे विसय

સામેનાજ તથા નાચે પડેલાજ ગોળ નિર્માય હતા

જેકુ કામી મુખના જાણે.

पुस्तक नं. ३. आवश्यक संचयन सूचकधारा।

निर्देशन- ३. पुस्तक नं. ३. माध्यमिक स्तर की सभी विद्यालयों में ८-९ वीं कक्षा के छात्रों को प्रयोग के अन्तर्गत विद्यालय में एक एक छात्र को माध्यमिक स्तर की निर्माण सूचकधारा द्वारा स्तर की तपस्विता अनुसंधान संचयन निर्माण में अनुसंधान में निर्माण गतियों।

तपस्वित

- (क) कक्षा नं. १-२ (उपलब्ध-५०, नमूना-५०)
- (ख) कक्षा नं. १-२ (उपलब्ध-५०)
- (ग) Science Lab - १ (उपलब्ध-५०)
- (घ) Computer Lab - १ (उपलब्ध-५०)
- (ङ) पुस्तकालय - १ (उपलब्ध-५०)
- (च) चयन नं. १-२ - १ (उपलब्ध-५०)
- (छ) छात्रावास - १ (उपलब्ध-५०)
- (ज) छात्रावास - १ (उपलब्ध-५०)

पुस्तक नं. ३. अन्तर्गत

आवश्यक चयन के लेला प्राप्त करने के लिए छात्रों के बीच में प्रमाणित करने निर्माण गतियों।



प्रतिनिधि
२०१५
प्रधानाध्यापक

२०१५
श्री जीता
मन्त्रि
नमस्कार

प्रमाणित

जमाने मिति २०७५ साल चैत्र २४ गते धर्मशान्तिमार्गको विकास गर्नका लागि
धनभ्याम थापलियाको अनाहारी गाविसमा ०१ स्थरीय भौत्तक नदी तटस्थानमा
गाउँ हलफलगाँउ निर्माण हुने ठाउँ लेख्न (मेला) गरियो ।

क्र.	नाम एवं पद	पद	जोन	हस्ताक्षर
1	गणेश चरणलिंग	गुप्ती	गुप्ती	गुप्ती
2	गणेश चरणलिंग	गुप्ती	गुप्ती	गुप्ती
3	गणेश चरणलिंग	गुप्ती	गुप्ती	गुप्ती
4	गणेश चरणलिंग	गुप्ती	गुप्ती	गुप्ती
5	गणेश चरणलिंग	गुप्ती	गुप्ती	गुप्ती
6	गणेश चरणलिंग	गुप्ती	गुप्ती	गुप्ती
7	गणेश चरणलिंग	गुप्ती	गुप्ती	गुप्ती
8	गणेश चरणलिंग	गुप्ती	गुप्ती	गुप्ती
9	गणेश चरणलिंग	गुप्ती	गुप्ती	गुप्ती
10	गणेश चरणलिंग	गुप्ती	गुप्ती	गुप्ती
11	गणेश चरणलिंग	गुप्ती	गुप्ती	गुप्ती
12	गणेश चरणलिंग	गुप्ती	गुप्ती	गुप्ती
13	गणेश चरणलिंग	गुप्ती	गुप्ती	गुप्ती
14	गणेश चरणलिंग	गुप्ती	गुप्ती	गुप्ती
15	गणेश चरणलिंग	गुप्ती	गुप्ती	गुप्ती
16	गणेश चरणलिंग	गुप्ती	गुप्ती	गुप्ती
17	गणेश चरणलिंग	गुप्ती	गुप्ती	गुप्ती
18	गणेश चरणलिंग	गुप्ती	गुप्ती	गुप्ती
19	गणेश चरणलिंग	गुप्ती	गुप्ती	गुप्ती
20	गणेश चरणलिंग	गुप्ती	गुप्ती	गुप्ती

क्र.सं.	नाम	पद	मोत	हस्ताक्षर	मोहर
२८	लालचंद चौधरी				
२९	विठ्ठल लाल	सिपाही		सुभा	
३०	विठ्ठल लाल			विठ्ठल	
३१	इंद्र प्रसाद चौधरी			इंद्र	
३२	देवि प्रसाद चौधरी			देवि	

प्रत्यगावाह

१) आज्ञा क्रमांक ०६३ के तहत वी६ वी७ यहाँ खुलापती
शांतिपालीका उपस्थित दाम्नी सहकारी बाला अग्रोहा इंदूर यहाँ
उपस्थित श्री सत्यनंदेन्द्र साहू जी साथी भवन निवासी गार्ग
रोपती जगन्नाथ इन्द्रप्रभा भद्र नाथ निवेदन चर्चा आह्वान निष्पत्ती के तहत
२) निविदा !

निर्माण

[illegible]

४) प्रस्ताव नं-२ विनियम विधायिका द्वारा जहाँ आत्मप्रकाश अनुसार
पु. काको देला गया है वह कहीं नहीं आयेगा ऐसा ही स्थिति में

[illegible]

Meeting Minute for no obstruction by building construction in the temple

આજ રોજ 2068 સ્થાન પરીચલે ગતે ગતે ની
 21 તારીખે 2 વા માદ્યમિક વિદ્યાલય ગુરુદો, સુતાપત્રિ-9
 રામેદાપદા વિદ્યાલય બાહ્યરખાપન નિમિત્તે માદ્યમિક
 ચોડેકર ચોલાગારિકો, સુદાતામા વડેને વિદ્યાલય
 બાહ્યરખાપન નિમિત્તે વેલુમા દેતાપદા પ્રસ્તાવ ઉપર
 ફલકલ મારો નિર્ણય લિડેમા।

ઉપસ્થિત

- [1] આદ્યકા શ્રી-ચોડેકર ચોલાગારિકો
 [2] સદસ્ય શ્રી કમલચંદ્રુર ચોલાગારિકો
 [3] સદસ્ય શ્રી સિદ્ધાંતદાસ મગર
 સપરની [4] સદસ્ય શ્રી રૂપરતીતામડ
 [5] સદસ્ય શ્રી મસલી ગોતમ, ગામલિ
 ગોતમ [6] સદસ્ય શ્રી રોજિતા મગર
 [7] સદસ્ય શ્રી જીવતાપ મોતમ મુલે
 [8] સદસ્ય શ્રી
 [9] સદસ્યપદ્મી શંકરનાથ ચોલાગારિકો

પ્રસ્તાવ તથા નિર્ણયદેન

પ્રસ્તાવ નં. 1. કેવી મંદિર તિજ બચા।
 નિર્ણય નં. 1. પ્રસ્તાવ નં. 1. માયિ ફલકલ ગર્દા
 ચલ વિદ્યાલય કે પરિસરમાં પડ વડાશ કેવીકો
 મંદિર રહેકે, ફલ મંદિરમાં કિયોવચવલકા
 રાવસાધાણ શ્રી રૂપાબાજા ગર્દે ગર્દે રહેકે
 કિયાઠલાપલે વિદ્યાલયલઈ રવિદ્યાલયકાકાળે
 સર્વ સ્વાધારકલઈ હુને પલિ પ્રતિગેવાધાતુગર્દે
 વાહાવ A.B.કે કન્સલ્ટન્ટી (Consultancy)
 મા મનુરોધ ગર્દે નિર્ણય ગારિકો।

પ્રસ્તાવ નં. 2. માય

શિવરત્ના પરીચલે કેલા પૂન વલે ગર્દે કાકા
 વેકેક પલિ તમાપા ગર્દે નિર્ણય ગારિકો।

સુતાપત્રિ-9

સુતાપત્રિ-9

સુતાપત્રિ-9

સુતાપત્રિ-9

સુતાપત્રિ-9

भाजमिति २०६३ तान चैत्र १० गते यत्र श्री शताब्दिश्री
 माधवमिह विद्यालय गुल्मी पुनर्गठित १ रामेडापमा यहाँ कडा
 कडा विद्यालय एनए विद्यालय एनए विद्यालय (नमो विद्यालय) एनए
 श्री ५०३३२२ चैत्रागाई श्री ५०३३२२ चैत्रागाई श्री ५०३३२२
 देवीको मतिरलेन सज्जामिह एनए विद्यालय उवा विद्यालय
 वरेड वरी आनन्द निर्णय गरियो।

उवा विद्यालय

१९३ श्री चण्डेश्वर चैत्रागाई, वि. २०३३ एनए वरी. १०३३ श्री

२०३ श्री २०३३ वरी (चैत्रागाई वि. २०३३ श्री)

२०३ श्री २०३३ वरी (चैत्रागाई वि. २०३३ श्री)

२०३ श्री २०३३ वरी (चैत्रागाई वि. २०३३ श्री)

२०३ श्री २०३३ वरी (चैत्रागाई वि. २०३३ श्री)

२०३ श्री २०३३ वरी (चैत्रागाई वि. २०३३ श्री)

२०३ श्री २०३३ वरी (चैत्रागाई वि. २०३३ श्री)

२०३ श्री २०३३ वरी (चैत्रागाई वि. २०३३ श्री)

२०३ श्री २०३३ वरी (चैत्रागाई वि. २०३३ श्री)

२०३ श्री २०३३ वरी (चैत्रागाई वि. २०३३ श्री)

२०३ श्री २०३३ वरी (चैत्रागाई वि. २०३३ श्री)

२०३ श्री २०३३ वरी (चैत्रागाई वि. २०३३ श्री)

२०३ श्री २०३३ वरी (चैत्रागाई वि. २०३३ श्री)

२०३ श्री २०३३ वरी (चैत्रागाई वि. २०३३ श्री)

२०३ श्री २०३३ वरी (चैत्रागाई वि. २०३३ श्री)

२०३ श्री २०३३ वरी (चैत्रागाई वि. २०३३ श्री)

२०३ श्री २०३३ वरी (चैत्रागाई वि. २०३३ श्री)

२०३ श्री २०३३ वरी (चैत्रागाई वि. २०३३ श्री)

२०३ श्री २०३३ वरी (चैत्रागाई वि. २०३३ श्री)

२०३ श्री २०३३ वरी (चैत्रागाई वि. २०३३ श्री)

२०३ श्री २०३३ वरी (चैत्रागाई वि. २०३३ श्री)

२०३ श्री २०३३ वरी (चैत्रागाई वि. २०३३ श्री)

77

पुलना लक्ष्मी विद्यालय

पानावर न.प. महा विद्यालयचे प्रा. (ग) मित्र वरुडा पर्यटन

देवी के मन्दिर से १ घण्टा की दूरी पर है। यह भी एक प्राचीन मन्दिर है।

તિમોજી વિધ્ય જોડિત કાણગેને દેદાપ વમો જિમો

निम्न कारि सम्बन्धित विधाना पेश करें।

(9) चिकित्सा साधकों नाम देवाना (रत्न, वस्त्र, गंगापा, व. पा, प्रित्तल) शरीर

श्रीमान्निःशुद्धाद्वि सुकान्ति-१, रामेश्वर, अन्तर्ग मङ्गल

२ मा. वि. देवताओं की स्त्री रक्तमाला देवायान

(6) इन धर्म संग्रह का विषय : हिन्दु । गैर हिन्दु ।

⑧ मण्डिर स्थापना मिति: २५/११/२०१५

⑧ मैदिनी चर्चडा जगाडा त्नादि. २०३२ (अलन) प० च.

पुनश्च देवीने नाममा बापि मरडोतु इति मरडो।
मानिक्ये योऽपि त्रैलोक्ये ॥ १ ॥

६) मन्दिर, मोर्छा काँति, सूर्यताडा, निस्सिम (अनेक फल)

पञ्चमी २ हासक (अवस्था)। भौतिक संरचना में अवनत वा

अब मैं मंदिर गंगाई खड़ा करवा देना चाहता हूँ।

जहाँ पूजा गीत गीतों
प्रतिभा के कि लाल

सद्धिजे क्षाप्त ! अज्ञात
सद्धिजे नैतिवि

मायिरुके ऐतिहासिक पृष्ठ भूमि ! काल

ਮਾਧਿਰਾਜ ਜੋਤਿਯੋ ਨਮੁਦਾਯ: ੭੪੭, ੭੪੮, ੭੪੯

2. 2018
गणित वाणिज्य

96 धार्मिक, सांस्कृतिक कार्य करने सहित 2 को ऊपर की ओर

कथा तथा विमोक्षालापन के अन्तर्गत एकत्रित कथाओं का संग्रह।

मिनाला गदेका पुजा गर्ने गर्छौं सुनिन्छ तर हाम
को अघि यो नलाग्छ किनभने यो पुजा गर्ने

कुन क्रिया नलाप हुन गएको हुन र विधालापको क्रिया नलाप

ना (पुनः) ३०० ५५७

११) मद्रि (उ) प्रभाव के प्र. स्थानीय (स्त्रुल समुदाय)

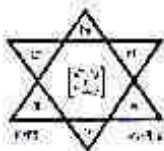
92) मादिर ई-याला प्रथिया: हात मादिर ई-याला दयादिया
वै ई-याला दयादिया

ॐ नमो भगवते वासुदेवाय

(क) मन्दिर विद्यालयों हाता धिक्क की नाहिए! विद्यालयों
पूकी गेट होय बेमिदिये

पूरी गोर बंग जोड़िए।
विकल्प इन विकल्पों में से

98) विद्यालय इनामिनि अवाधिना पर्त जाति प्रमाण!



श्री सतगुरु गोबिंद सिंह जी महाराज गुरुकुल धार्मिक विद्यालय



फोन नं. ९७२५००९६६६, ९७२५००९६६६



पत्र संख्या: २७३६/७७३

दिनांक: १२/६

दिनांक: २७/३/२०२०

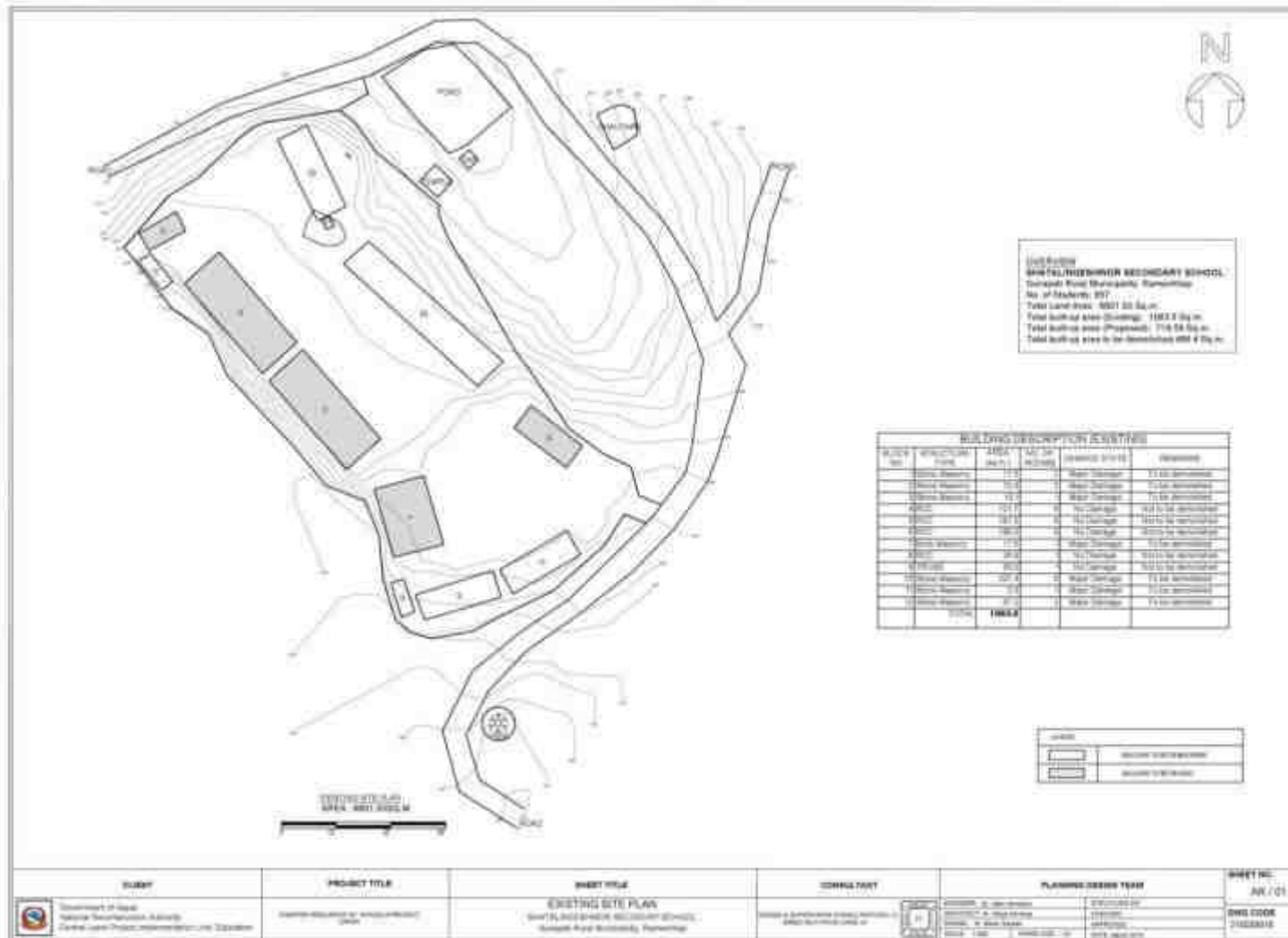
विषय: विद्यालय पत्र गोपनीय सम्बन्धमा ।

गुरुकुल विद्यालय धर्म विद्यालयमा पाठशाला निम्न अनुसार सञ्चालित भइरहेको छ ।
प्रतिनिधि गर्ने प्रत्येक संस्थाको नाम पत्रमा उल्लेख गरिनेछ ।

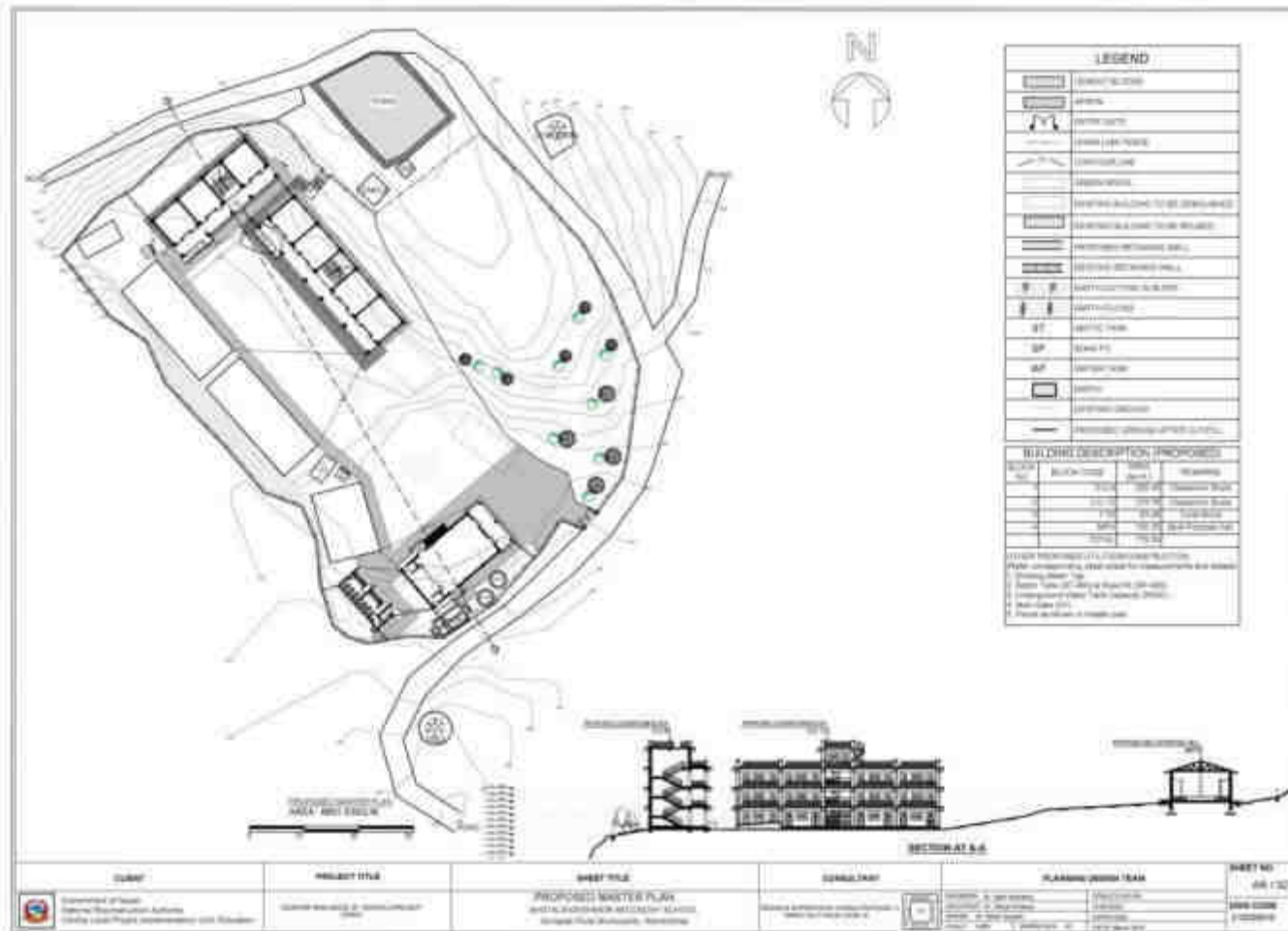
१. विद्यालयका नामावली अनुसार धार्मिक विद्यालय गुरुकुल, मुनाफा-१, सम्बन्धमा ।
२. गुरुकुल विद्यालयको नाम श्री ~~गुरुकुल~~ देवीमान ।
३. पत्रमा उल्लेख गरिएको विद्यालयको नाम ।
४. गुरुकुल विद्यालयको नाम ।
५. गुरुकुल विद्यालयको नाम ।
६. गुरुकुल विद्यालयको नाम ।
७. गुरुकुल विद्यालयको नाम ।
८. गुरुकुल विद्यालयको नाम ।
९. गुरुकुल विद्यालयको नाम ।
१०. गुरुकुल विद्यालयको नाम ।
११. गुरुकुल विद्यालयको नाम ।
१२. गुरुकुल विद्यालयको नाम ।
१३. गुरुकुल विद्यालयको नाम ।
१४. गुरुकुल विद्यालयको नाम ।
१५. गुरुकुल विद्यालयको नाम ।
१६. गुरुकुल विद्यालयको नाम ।
१७. गुरुकुल विद्यालयको नाम ।
१८. गुरुकुल विद्यालयको नाम ।
१९. गुरुकुल विद्यालयको नाम ।
२०. गुरुकुल विद्यालयको नाम ।

(Signature)
०६६६/१२/२०
गुरुकुल विद्यालय

E. Existing Site Plan



F. Proposed Master Plan



Annex 18: Shivalingeshwor SS

A. Details of the Land Availability, Requirements and Proposed Structures

Details	Area (sqm)	Details of the Proposed Structures	No.	Remarks
Total area of land owned by school as per land ownership certificate.	1526.21	Classroom Block: 3-C-12	1	278.36
Total area of Land within existing school boundary	3987.08			
Total area of land required as per master plan (sqm)	3987.08			
Total area required for reconstruction (sq. m)	331.84	Toilet Block: 1-T6	1	53.48
Land ownership status of existing land (sqm.)				
i) With Land ownership certificate	1526.21	Septic Tank (ST-350) & Soak Pit (SP-350)	1	
ii) User right with local government or owner agency approval	4777.35			
iii) Voluntary donation by private owner	NA			
Area of additional land required to implement master plan	NA	Underground Water Tank	1	15000 L
How additional land arranged	NA			

B. Land Ownership Certificate

532603

नेपाल सरकार
भूमिसुधार तथा व्यवस्था मन्त्रालय
भूमिसुधार तथा व्यवस्थापन विभाग
मालपोत कार्यालय गौरीगंगा

जग्गाधारी तालिम नम्बर:

फोटो
(स्वतः रजाम)

३०६३

०३-६३, रामबाण

अड्डाको छाप	
बायाँ	दायाँ

फोटो प्रमाणित गर्नेको इस्तखत

जग्गा धनीको नाम पर: श्री विम लिङ्ग श्वर माछामिर्चु विक्रम शर्मा

ठेगाना जम्जु गन्त डेल्ला जिल्ला कैलाली इलाका

नगरपालिका/गाउँ विकास समिति वडा नं. ६

जग्गाधनीको बाबु/पतिको नाम पर: X

बाजे/ससुराको नाम पर: X

नागरिकता नम्बर र मिति: X


नागरिकता प्रदान गर्ने कार्यालय: X

जग्गावालाको इस्तखत: लेखात्मक

जग्गाधनी प्रमाण पत्र दिने कार्यालय: जम्जु गन्त डेल्ला

(कार्यालयको छाप)

C. User's Right Document

 दोरम्बा	गाउँपालिका/नगरपालिका
पत्र संख्या:- चलानी नं:- १२६ ४ नं. वडा कार्यालय गौरवरा	मिति:- २०६१/०८/०८
प्रदेश नं. ३		

श्री ओ जस संग सम्बन्ध राख्छ ।

विषय:- सिफारिस सम्बन्धमा

प्रस्तुत विषयको सम्बन्धमा यस दोरम्बा गाउँपालिका वडा नं ४ गौरवरा रामेछाप अन्तर्गत पर्ने श्री शिवलिङ्गेस्वर मा. वि. एस. स्कुल बिकास केन्द्र (A.D.B) मा निर्माण हुन लागेको भवन यस वि. पालिका को नाममा दर्ता कायम भएको वि. नं ४५५ क्षेत्रफल ३-०-०-० र मसुदा भएको वि. नं ४३५ क्षेत्रफल ३-५-५-० को मसुदा विद्यालयको नाममा दर्ता गरि दिने व्यहोरा सिफारिस गरिन्छ।

२०६१/०८/०८

चन्द्र बहादुर मगर
वडा अध्यक्ष

D. Minute of Meeting

આમ માટે ૨૦૬૫ સંવત આરવીત ૧૮ ગતેકા દિન યસ
શ્રી શિવાલેક્ષ્મી મા. જી. તાન્તેતકા વિદ્યાલય વ્યવસ્થા
ધાવત સામિતિકા ઇન્ડિયા શ્રી શત્રુઘ્ન મગરો ઇન્ડિયા
મા તથા તપશ્વિલમા જલ્પેસ્વિત સદસ્યહુ ૨ પ્રતિભિચ્છ -
હો રોહરમા ર્જેન્સ વાસે નિર્ણય પાસેત ગરિયો।

અધ્યક્ષાતેહર

૧. અધ્યક્ષ - શત્રુઘ્ન મગર ૨૧/૧૧/૨૦
૨. સદસ્ય - સાચી મગર
૩. " - વન્દીમાયા મગર નન્દી
૪. " - યતમાયા મગર યતમાયા
૫. " - પ્રેમ જ. મગર
૬. " - મન કુમારો તામાડ મનકુમારી
૭. " શિ. પ્ર. - રવડક જ. શાસ્ત્રી રવડક
૮. સ. સાચી - સિંહલલ તામાડ સિંહલલ
૯. વડા પ્રમુખ તથા વડાતેક સ. - યન્ન વહાડર મગર યન્ન

આમંત્રિતેહર

૧. શુદ્ધસ્ત પ્વાતેકડા (CLPIU/ERMC)
૨. શુરેત્ત આચાર્ય (CLPIU/ERMC)
૩. શુદ્ધ શાસ્ત્રી (ERMC)
૪. હરદો વાસ્તેત્ત (ERMC)
૫. રેત મગા (વડા સદસ્ય) ૨૦/૧૧/૨૦

પ્રત્ય આમિતેહર

૧. મુમ વ. ધાવા મુમ
૨. ગોપોલલ મગર ગોપોલલ
૩. ડમ્વર વ. મગર ડમ્વર
૪. યત કુમાર મગા યતમાયા
૫. હરે વહાડર મગા હરે
૬. મિદાત મિદાત
૭. વેસ્વે વ. મગા વેસ્વે
૮. તિર્થ વ. મગા તિર્થ
૯. લેગા વ. મગા લેગા
૧૦. ચિલ વ. મગા ચિલ
૧૧. મન કુમારો મગા મન
૧૨. વાસાડ તામાડ વાસાડ
૧૩. માન વ. તામાડ માન
૧૪. વદમ વ. તામાડ વદમ
૧૫. વાહુલલ મગા વાહુલલ
૧૬. અન્નન ધાવા તામાડ અન્નન

प्रस्तावना CLP/IV/NRA/ADB को सहयोग एRMCTV को De-
sign अनुसार चले बिद्यालय प्रकल्प लागे इनवरदाय एनभ-
उगा उपलब्ध गराउन बिद्यालय व्यवस्थापन समिते जिम्मे-
वार हुने सम्बन्धमा।

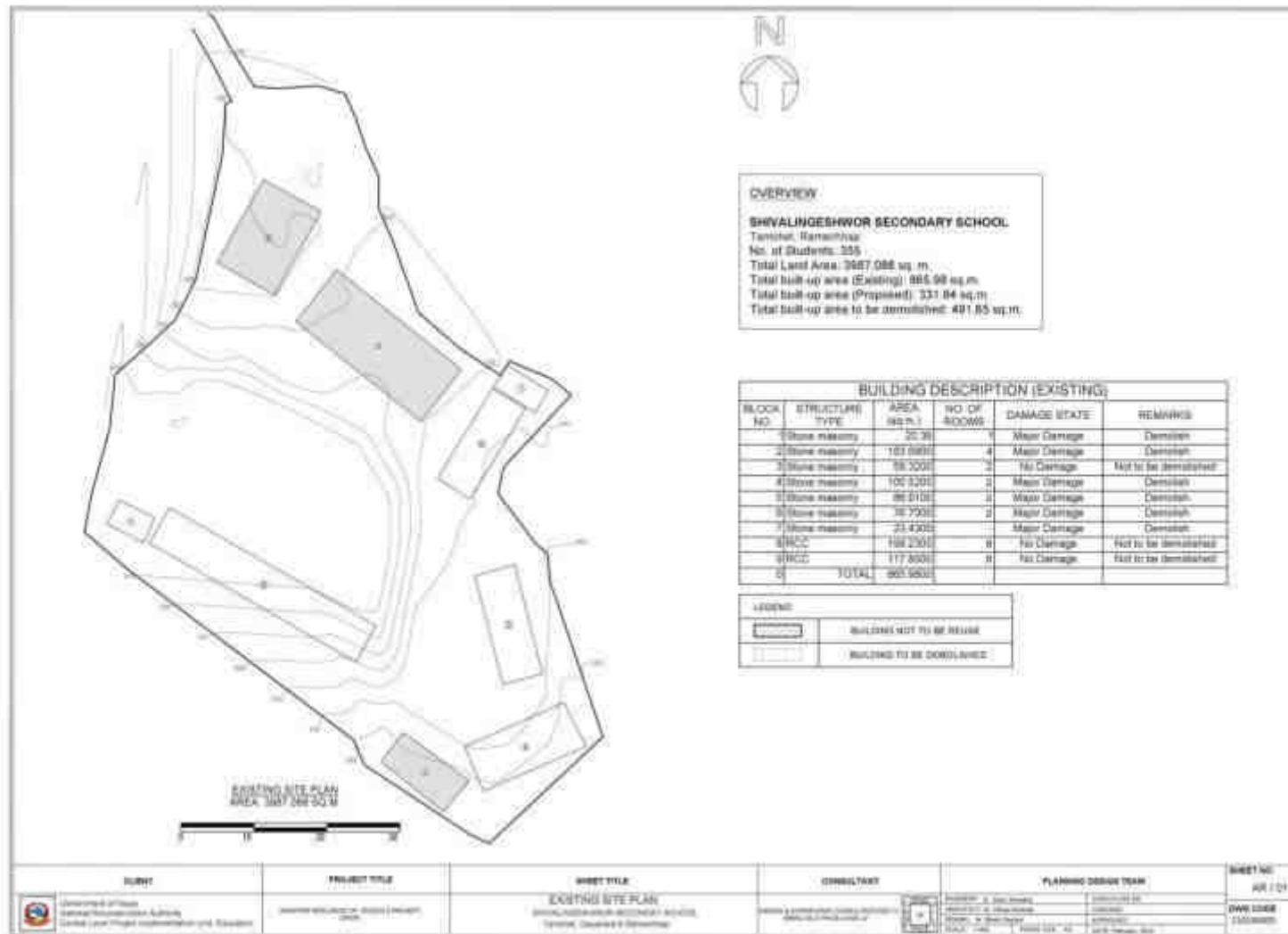
प्रस्ताव नं ३ विविध

निर्णय नं० प्रस्तुत प्रस्ताव नं० १ पर चलफल हुंदा CLPTV/ NRA/ADB को सहयोगमा ERMCTV को Design अनुसार बने बिद्यालयको भवनको लागि बिद्यालय सँग भग्ना र भवनको लागि भग्ना उपलब्ध गराउने बिद्यालय को वरिष्ठागत समिति प्रातेवद् रहेको व्यहोराको निर्णय सर्व-सम्मत बाट पारित गरियो।

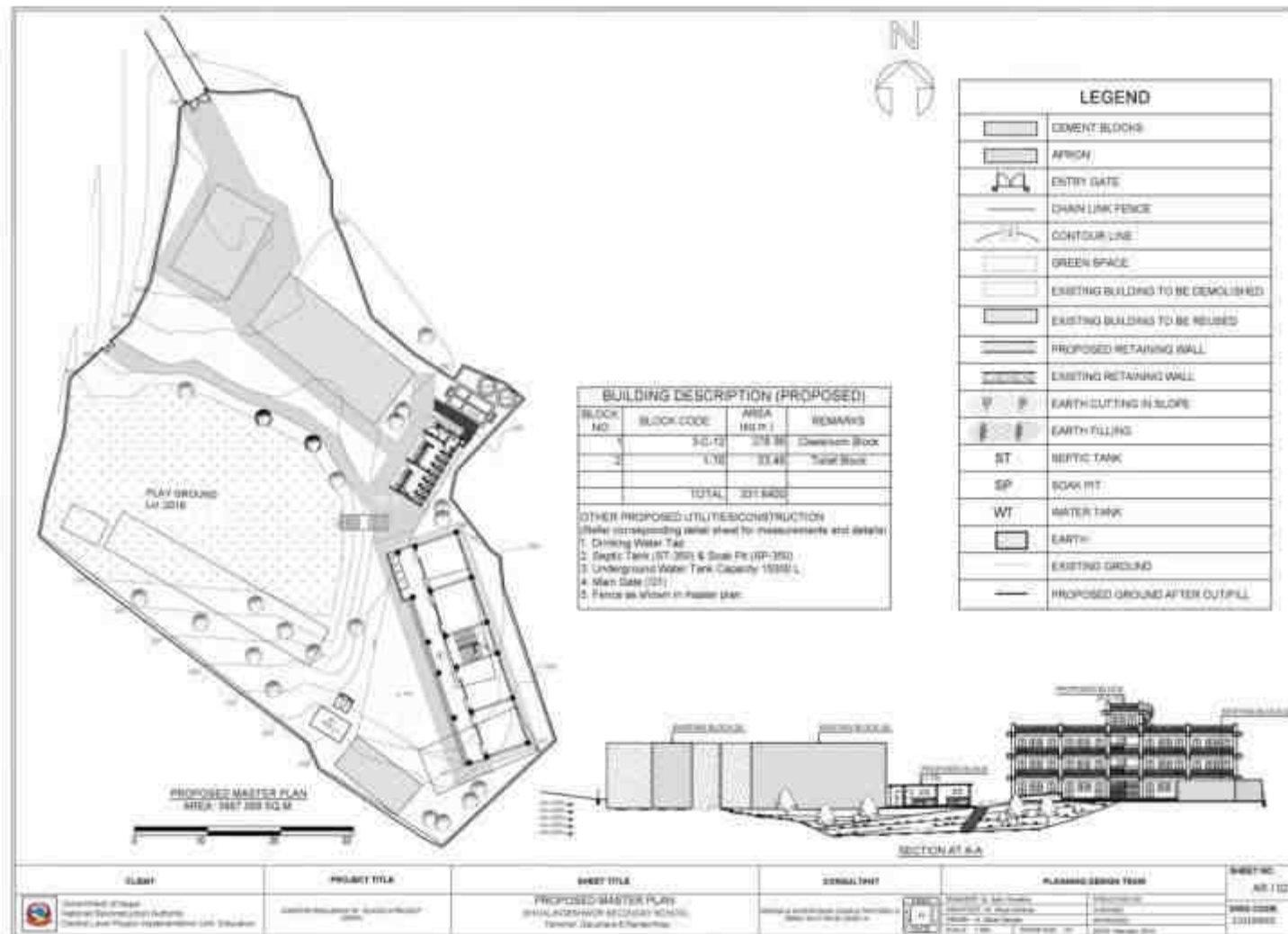
निर्णय नं ३ प्रस्ताव नं १ उपर झलझल ६ दास विद्यालय
मको दोलखा मिल्ला तामचेत दुधपोखरी वडा नं ८
को वि.नं ५५४ क्षेत्रफल ००५४० वर्ग मि. अज्जा दाता रहेको
२१६-०-०-० क्षेत्रफल भएको अज्जा सार्वजनिक रहेको र
उक्त क्षेत्रफल भएको अज्जा विद्यालयको नै भोग चलन
गर्दै आएको निर्णय सर्वसहमत बाट निर्णय पारित
गरियो।

गौरी नारायण निर्णय सर्वसहमत बाट निर्णय पारित
 गरियो
 धनमाया पदम बाबा
 मानिमान पाल्खी मानिमान बाबा

E. Existing Site Plan



F. Proposed Master Plan




Annex 19: Shree SS

A. Details of the Land Availability, Requirements and Proposed Structures

Details	Area (sqm)	Details of the Proposed Structures	No.	Remarks
Total area of land owned by school as per land ownership certificate.	NA	Classroom Block: 3-C-9	2	2×205.4
Total area of Land within existing school boundary	4025.98			
Total area of land required as per master plan (sqm)	4025.98			
Total area required for reconstruction (sq. m)	464.28	Toilet Block: 1-T6	1	53.48
Land ownership status of existing land (sqm.)				
i) With Land ownership certificate	NA	Septic Tank (ST-450) & Soak Pit (SP-450)	1	
ii) User right with local government or owner agency approval	4578.63			
iii) Voluntary donation by private owner	NA			
Area of additional land required to implement master plan	NA	Underground Water Tank	1	15000 L
How additional land arranged	NA			

B. User's Right Document



खाँडादेवी गाउँपालिका

१ नं. वडा कार्यालय राकाथुम रामेछाप

३ नं. प्रदेश, नेपाल


प.सं. २०७६/०७७
च.नं. ८६८

मिति- २०७६/०७/२७

श्री जो जस संग सम्बन्ध राख्छ ।

विषय:- सिफारिस गरिएको बारे ।

प्रस्तुत विषयमा यस रामेछाप जिल्ला साविक राकाथुम गा.वि.स हाल खाँडादेवी गाउँपालिका वडा नं. १ राकाथुम स्थित श्री माध्यमिक विद्यालय राकाथुम भवन रहेको साविक राकाथुम गा.वि.स ६/क कित्ता नं. ८० को क्षेत्रफल ९-०-०-० को जग्गा सार्वजनिक भएको र विद्यालयले उक्त सार्वजनिक जग्गा विगतको धेरै समय अगाडी देखिनै भोग चलन गर्दै आइरहेको उक्त माथि उल्लेखित जग्गा आउने दिनहरुमा पनि श्री माध्यमिक विद्यालय राकाथुमले नै भोग चलन गराई रहने जानकारी सहित सिफारिस गरिन्छ ।


विष्णु कुमार श्रेष्ठ
विष्णु कुमार श्रेष्ठ
वडा अध्यक्ष

C. Minute of Meeting

सत्र 10062 साल प्रावण 36 गते बुधवारका
दिन गत श्री माध्यमिक विद्यालय शाकायुग श्रौडदेवी
गा. पा. वडा नं. 9 शमैदापका विद्यालय व्यवस्थापन
समितिका कार्यस श्री-चन्द्र कुमार लामा अध्यक्ष
सभामा बैठक बसी निम्न प्रस्ताव माथि छलफल
गरी निर्णय गरियो।

उपस्थिति

1. चन्द्र कुमार लामा - वि. एम. ए. अध्यक्ष
2. लोक बहादुर लामा - " सदस्य
3. राम विक्रम लामा - " सदस्य
4. सुनली श्रेष्ठ - " सदस्य
5. दानीशमा लामा - " सदस्य
6. मञ्जु श्रेष्ठ - " सदस्य
7. विष्णु कुमार श्रेष्ठ - " सदस्य
8. चक्रलाल श्रेष्ठ - शिक्षक सदस्य
9. राम पुकार राउत - सदस्य

प्रस्तावहरू

1. जग्गा उपलब्ध गराउने सम्बन्धमा।
2. विस्तृत सर्वेक्षण (Detailed Survey) तथा माटो परीक्षण (Soil test) सम्बन्धमा।
3. माटो व्यवस्थापन गर्ने सम्बन्धमा।

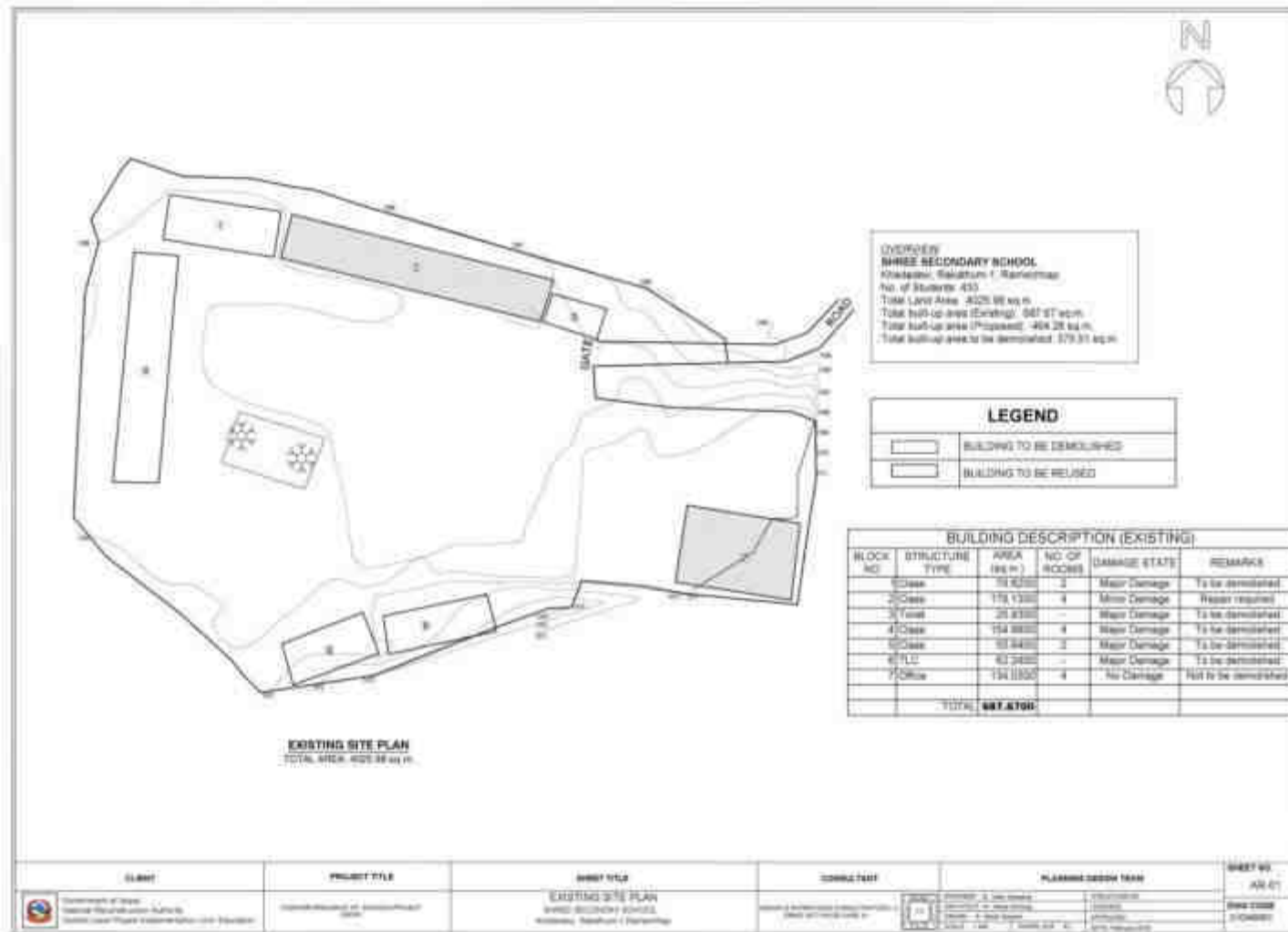
निर्णयहरू

प्रस्तावमा 9 माथि छलफल गरी यत्
श्री मा. वि. शाकायुग श्रौडदेवी गा. पा. वडा नं. 9
मा बस्ने भवनको ADB/RNA/CL PSU को लक्ष्य
डिजाइन अनुसार प्रयोग हुने विद्यालयको आवश्क
जग्गा उपलब्ध गराउने गरी सर्वसम्मत रूपमा
पाइल गरियो।

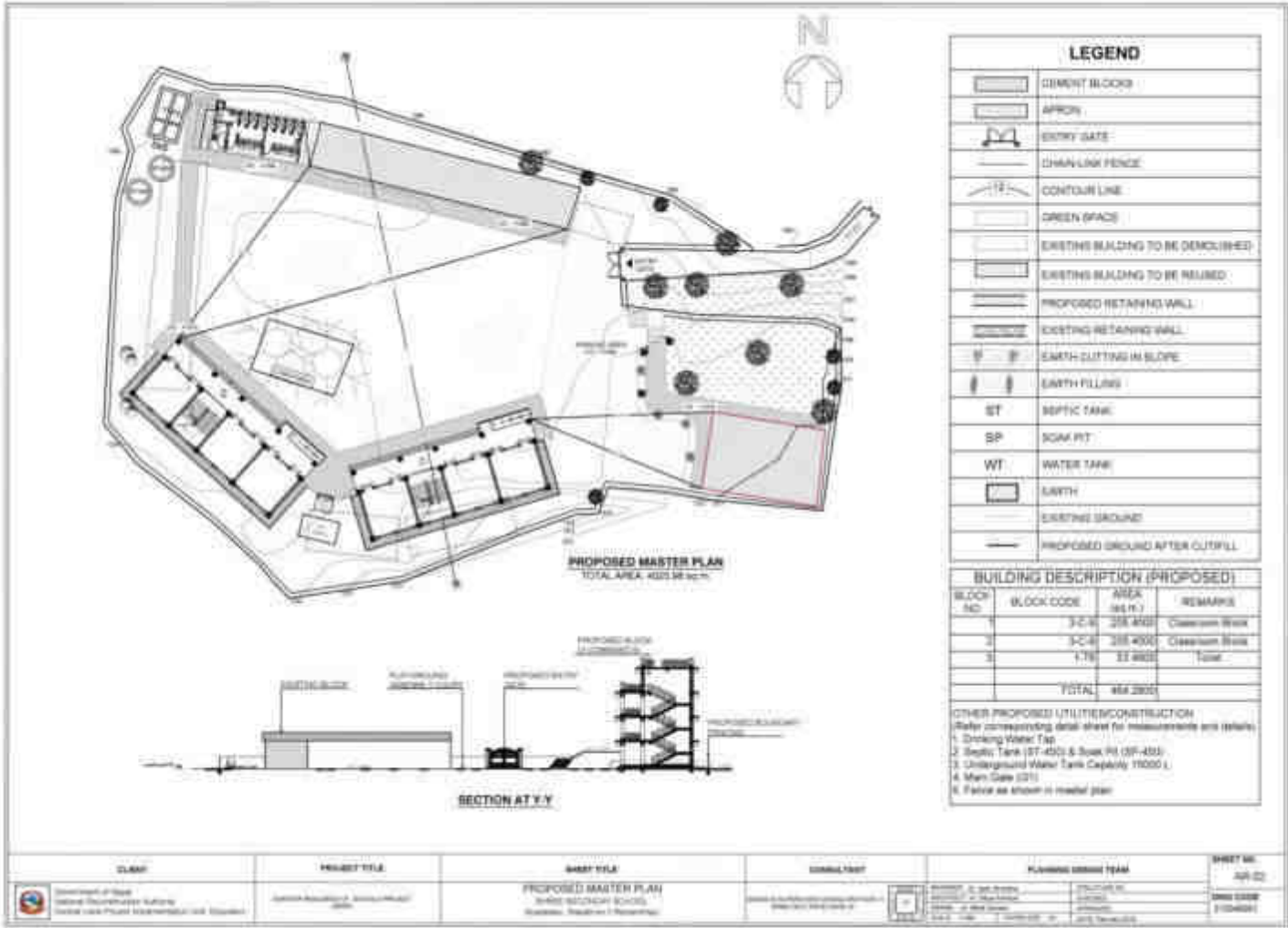
प्रस्ताव नं. २ माथि कुलमाला उर्दी यस
विद्यालयमा निर्माणी हुने भवनको विद्यालयको लागि
यदि भित्ति २०६५ श्रावण २४ गते बुधवारको दिन
लक्ष्मणविषय प्रस्ताव विस्तृत शर्तहरू (Dewy's Survey
तथा माटो परीक्षण (Soil test) को काम सम्पन्न
भएको भनी शर्तहरूमा कृपया निर्णय पारित गर्दियो

प्रस्ताव नं. ३ माथि कुलमाला उर्दी
यस विद्यालयमा भवन निर्माणी गर्ने क्रममा कटिङ्ग,
उर्दी तथा ग्राउन्ड स्लैब निकाल्ने कामावश्यक माथि
लाई विद्यालय व्यवस्थापन समितिजो योजना बमोजुम
उचित ढङ्गमा व्यवस्थापन गर्ने भनी शर्तहरूमा
कृपया निर्णय पारित गर्दियो।

साहि
पुस्तक
माथि
माथि
माथि



E. Proposed Master Plan



Annex 20: Surke Deurali SS

A. Details of the Land Availability, Requirements and Proposed Structures

Details	Area (sqm)	Details of the Proposed Structures	No.	Remarks
Total area of land owned by school as per land ownership certificate.	2800.04	Classroom Block: 3-C-9	2	2×205.4
Total area of Land within existing school boundary	2615.18			
Total area of land required as per master plan (sqm)	2615.18			
Total area required for reconstruction (sq. m)	464.28	Toilet Block: 1-T6	1	53.48
Land ownership status of existing land (sqm.)				
i) With Land ownership certificate	2800.04	Septic Tank (ST-500) & Soak Pit (SP-500)	1	
ii) User right with local government or owner agency approval	NA			
iii) Voluntary donation by private owner	NA			
Area of additional land required to implement master plan	NA	Underground Water Tank	1	15000 L
How additional land arranged	NA			

B. Land Ownership Certificate

[illegible]



संस्कृत-विभाग, दिल्ली विश्वविद्यालय, दिल्ली-११००६७

100

1. *Introduction*

मास मासि २०७१ ११/१२

[illegible]



संस्कृत-भाषायां शब्दार्थ-संग्रहः

C. Minute of Meeting

आज दिनांक 20/01/2022 को मिला श्री सुनि
 देउराली मा. वि. विद्यालय व्यवस्थापन समिति
 अध्यक्ष श्री कृष्ण वहाडा शाना का अध्यक्षता में
 बैठक के 09 वीं बैठक के अध्यक्षता में निर्वाह गोरखा

उपस्थित

1. अध्यक्ष श्री कृष्ण वहाडा शाना का
2. सदस्य:- श्री रविन्द्र शाना का
3. " " श्री राजु कुमा श्रेष्ठ
4. महिला सदस्य श्रीमती:- तुलसी थापा
5. " " श्रीमती:- विष्णु थापा शाना का
6. " " " ":- सार्वजनिक व्यवस्था
7. " " श्री:- विष्णु कुमा शाना का
8. " " श्री:- विष्णु कुमा शाना का
9. " " श्री:- नारायण शाना का

अनुपस्थित

10. श्री प्रेम वहाडा शाना का
11. श्री सुन्दर शाना का
12. श्री कर्ण वहाडा शाना का
13. श्री विष्णु शाना का (लेखापाली)

आमन्त्रित

14. NDB कन्सेन्सरेट सुदिप साय
15. दण्डी वास्तोला
16. सुदिप आधिकारी
17. कुर्ग काकी
18. सुदेशन शाना का

प्रस्तावित

① CLPIV / NIRA / ABD को सहयोगिता ERNUPY
 के Design अनुसार कनेक्टिविटी व्यवस्थापन

[Signatures]

आवकपत्र पत्रे गणना उपलब्ध गणना विभाग के अधीन

समिति द्वारा सम्बन्धित

- (2) CLPIT/NRA/ADB को सहयोगिता ERMCTV को
उपलब्ध कराना मिति 2068/2012 का मध्य विभाग
को सुनिश्चित करने के लिए परीक्षा गणना सम्बन्धित।


निर्णय नं. 1

प्रस्ताव नं. 9 माघे धुलफले गरी CLPIT/NRA/
ADB को सहयोगिता ERMCTV को ~~सिद्धि~~ डिजाइन अनुसार
वर्तमान विभाग के अवनती लागी आवकपत्र पत्रे गणना
विभाग से दोग प्रस्ताव पत्रे 2 अवनती लागी गणना उपलब्ध
गणना कि लक्ष्य जिम्मेदार रहने प्रतिस्था की मति
सर्वसम्मति से निर्णय गरियो।

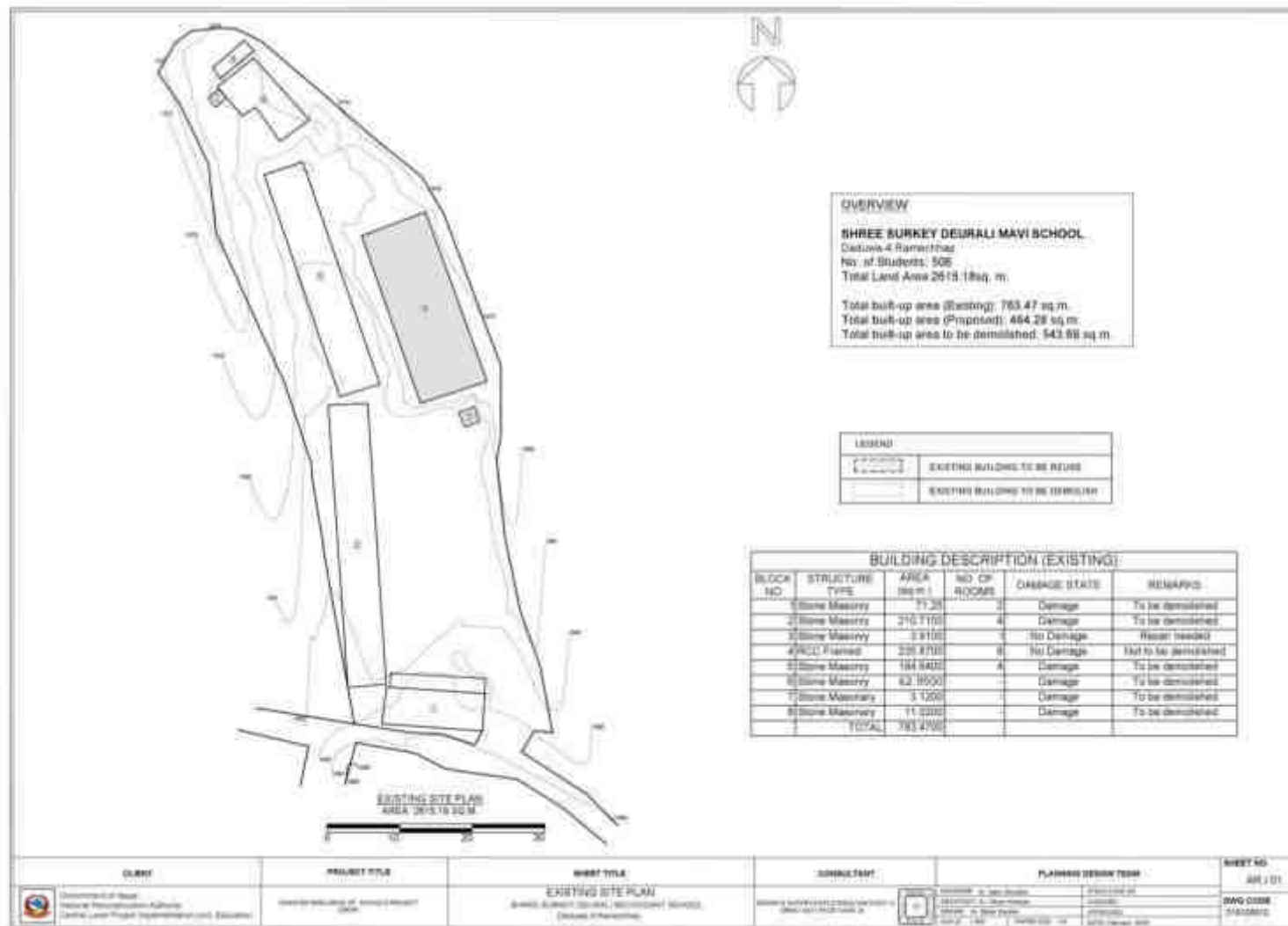
निर्णय नं. 2

प्रस्ताव नम्बर 2 अनुसार आवकपत्र
प्रविष्टि का मात्र मिति 2068/2012 गणना दिन शुक्रवार
माघ विभाग के सुनिश्चित करने के लिए परीक्षा गणना
सम्बन्धित डिजाइन के लिए मति लक्ष्य आवकपत्र की
लक्ष्य कर गणना कार्य सम्पन्न गणना मति आवकपत्र का
जात सम्बन्धित विकास सेवा गणना मति सर्वसम्मति
से निर्णय गरियो।

आवकपत्र परेता हः वैभवपत्र
गणना आवकपत्र के अन्त गरियो।



D. Existing Site Plan



E. Proposed Master Plan

