Social Safeguards Due Diligence Report

Project Number: 51190-001

March 2021

Nepal: Disaster Resilience of Schools Project

Construction of Fourteen Schools in Kavrepalanchowk, Sindhuli, Ramechhap and Sindhupalchowk Districts (Reconstruction Phase III – Package III)

Prepared by Central Level Project Implementation Unit (Education) of National Reconstruction Authority for the Asian Development Bank.

This Social Safeguards Due Diligence Report is a document of the borrower. The views expressed herein do not necessarily represent those of ADB's Board of Directors, Management, or staff, and may be preliminary in nature.

In preparing any country program or strategy, financing any project, or by making any designation of or reference to a particular territory or geographic area in this document, the Asian Development Bank does not intend to make any judgments as to the legal or other status of any territory or area.

TABLE OF CONTENTS

I. INTRODUCTION 1

II. APPROACH AND METHODOLOGY IN DUE DILIGENCE 2

III. SCOPE OF LIKELY IMPACTS OF THE PROJECTS 3

A. INVOLUNTARY RESETTLEMENT 3

B. INDIGENOUS PEOPLES 4

C. ENVIRONMENTAL & SOCIAL SAFEGUARD ISSUES 4

IV. CONSULTATIONS 11

V. CONCLUSION AND RECOMMENDATIONS 11

LIST OF ANNEXES

Annex 1: List of School Selected for Recon3- package-3, Kavre, Sindhupalchowk, Sindhuli, Ramechhap districts under DRSP & their Land Ownership Status 12

Annex 2: Involuntary resettlement impact screening checklist of sample Schools 15

Annex 3: IP impact screening checklist of sample Schools (subprojects) 16

Annex 4: Rapid Environmental Assessment (REA) checklist Recon-3, Package3 17

Annex 5: Devisthan SS, Sindhuli 19

Annex 6: Gaumati Namua SS 28

Annex 7: Jalkanya SS 42

Annex 8: Janata SS 55

Annex 9: Kamala SS 66

Annex 10: Shree Secondary School, Majhuwa Dobhan 78

Annex 11: Phikkal SS 90

Annex 12: Shree Tripurasundari Secondary School, Tripurasundari RM-5, Tauthali, Sindhupalchowk 104

Annex 13: Shree Bhimeshwar Rudra Secondary School, Manthali-8, Rudrasthan, Chisapani, Ramechhap 114

Annex 14: Shree Chandeswori Secondary School, Umakunda Rural mmunicipality-4, Chyadalu, Ramechhap 129

Annex 15: Shree Himganga SS, Saghutar, Ramechhap-3 140

Annex 16: Shree Janakalyan Secondary School, Mahabharat-8, Ghartichhap, Kavrepalanchok 153

Annex 17: Shree Kalidevi Secondary School, Mahabharat-2, Kupintar, Kavrepalanchok 166

Annex 18: Shree Gokule Secondary School, Mahabharat-1, Gokule, Kavrepalanchowk 178

CURRENCY EQUIVALENTS

(As of February 2020)

Currency Unit -Nepalese Rupee (NRs)

NRs 1.00	=	$ 0.008742782005
$ 1.00	=	NRs 114.38

WEIGHTS AND MEASURES
Kilometer - km

Note
In this report, "$" refers to US dollars unless otherwise stated

Abbreviations

ADB	Asian Development Bank
CLPIU	Central Level Project Implementation Unit
CSSF	Comprehensive School Safety Framework
DDR	Due Diligence Report
DLPIU	District Level Project Implementation Unit
DOE	Department of Education
DRM	Disaster Risk Management
DRSP	Disaster Resilience of Schools Project
DSC	Design and Supervision Consultants
EEAP	Earthquake Emergency Assistance Project
EMIS	Education Management Information System
GoN	Government of Nepal
GRC	Grievance Redress Committee
GRM	Grievance Redress Mechanism
IA	Implementing Agency
IFB	Invitation for Bid
LG	Local Government
LOC	Land Ownership Certificate
MOE	Ministry of Education
NRA	National Reconstruction Authority
O&M	Operation and Maintenance
PPTA	Project Preparation Technical Assistance
PMU	Project Management Unit
RECON	Reconstruction
RF	Resettlement Framework
SPS	Safeguards Policy Statement 2009
SMC	School Management Committee
ToR	Terms of Reference
TLC	Temporary Learning Center

I. INTRODUCTION

a) The proposed project will improve disaster resilience of school infrastructure and communities in 3 provinces of Nepal. The project will support school infrastructure investments, disaster risk management and institutional strengthening. More specifically, it will upgrade 174 distinct schools through either reconstructing or retrofitting their damaged buildings. 154 will be secondary education schools (74 up to grade 10 and 80 up to grade 12) and 20 feeder basic education schools (up to grade 8). 70% of them will be in rural areas and 30% in urban areas and collectively they will provide a safe learning environment to 64,300 students of which 33,600 will be girls.

b) These schools have been selected based on the total enrollment, the scale of the physical damages incurred, and the proportion of girls and underprivileged students. They are located in 14 districts affected by the earthquake. The investment works will also include the provision of laboratories, information communication and technology, library, gender segregated toilets, and amenities designed to mitigate other potential weather-related disaster and ensure a safe learning environment. Along with the infrastructure investments, the project will train the school management and communities to increase awareness and reduce exposure and vulnerability to natural disaster.

c) The project (DRSP) is aligned with the following impact: Disaster risk management for human resources enhanced. The expected project outcome is: disaster resilience of schools and communities increased and learning environment improved. The three expected project outputs are: (i) heavily damaged schools reconstructed and improved; (ii) unsafe schools retrofitted and disaster risks reduced; and (iii) institutional capacity for management and disaster resilience strengthened.

d) This due diligence report (DDR) has been prepared covering 14 schools of Sindhuli, Sindhupalchowk, Ramechhap, and Kavrepalanchowk districts proposed to be considered for third batch financing to assess the likely social impacts of the subprojects as per the applicable government policies/procedures and ADB Safeguard Policies as observed during the review of master plans and individual DDRs of school, interaction with SMC members as well as the information received from CLPIU and DLPIU. List of schools are as follows;

List of Schools of Sindhuli, Sindhupalchowk, Ramechhap and Kavreplanchowk districts under Recon3, Package 3

SN	EMIS	School Name	Districts	Address
1.	200290004	Devisthan SS	Sindhuli	Sunkoshi Rural Municipality-1 , Baluwatar
2.	200250042	Gaumati Namua SS	Sindhuli	Kamalamai Municiipality-6, Madi bazar
3.	200190006	Jalkanya SS	Sindhuli	Kamalamai Municiipality-3, Chapauli
4.	200390011	Janata SS	Sindhuli	Hariharpurgadhi Rural Municipality-2, Mariwa Bakhphar, Sindhuli
5.	200510004	Kamala SS	Sindhuli	Dudhauli Municipality-11, Tandi
6.	200200013	Shree Madhyamik Vidyalaya, Majhuwa Dobhan	Sindhuli	Tin Patan Rural Municiipality-5, Sindhuli
7.	200480006	Phikkal SS	Sindhuli	Phikkal Rural Municiipality-5 , solpathana
8.	230690003	Tripurasundari SS	Sindhupalchok	Tripurasundari VM-5 Tauthali

SN	EMIS	School Name	Districts	Address
9.	210100001	Bhimeshwor Rudra SS	Ramechhap	Manthali Municipality-8, Rudrasthan, Chisapani
10.	210420008	Chandeshwari SS	Ramechhap	Umakunda Rural Municipality-4, Chyadalu
11.	210500005	Himganga SS	Ramechhap	Ramechhap Municiipality 3, Sangutar
12.	240310004	Janakalyan SS	Kavreplanchowk	Mahabharat Rural Municipality-8 , Ghartichhap
13.	240320005	Kalidevi SS	Kavreplanchowk	Mahabharat Rural Municipality-2 Kupintar
14.	240320002	Gokule SS	Kavreplanchowk	Mahabharat Rural Municipality-1

e) The main objective of the DDR is to assess the land availability, ownership status, assessment of environmental and social safeguard issues and impacts of the schools selected for third batch reconstruction of buildings and assess likely social impacts due to implementation of the proposed reconstruction activities with respect to land acquisition, compensation and involuntary resettlement, common properties (if any) and in terms of displacement, loss of incomes, and restriction on access to private properties and common community resources.

II. APPROACH AND METHODOLOGY IN DUE DILIGENCE

f) As part of the due diligence, a desk review of the project concept notes, project DDR, design, drawings were carried out. ADB's safeguard policy requirements and government of Nepal's legal framework in relation to social safeguards were reviewed thoroughly for identifying gap between ADB policy and GoN legal framework. Consultations were held with central level stakeholders (informal meetings with CLPIU and ADB). Likewise, respective RE and SMs conducted discussions with DLPIU and SMC members during revision of individual DDRs (Recon3). Consultation meetings were organized by design and safeguards team with all 14 schools during master plan design and DDR preparation phase. Due diligence assessment of the likely involuntary resettlement and indigenous people impacts were carried out on the basis of desk review, information and documents provided by the central level project implementation unit (CLPIU) and district level project implementation unit (DLPIU) and interactions and discussions with school teachers, members of the school management committee (SMC), representatives of local governments, and local communities and other stakeholders while conducting site observation and verification by DSC team at field level. A construction master plan has been prepared for identified schools and total land requirements have been assessed following scope of the master plan.

g) All 14 schools selected for third batch of reconstruction in Sindhuli, Sindhupalchowk, Ramechhap, and Kavrepalanchowk districts have been selected for due diligence of the social and environmental aspects including involuntary resettlement and indigenous people impacts. Design of all the schools was completed and available. The DRSP safeguards team at both central and field level collected missing information from the field. Information thus collected have been analyzed and substantiated with the findings of desk reviews and interactions. The key findings from the desk review have been further substantiated and verified by informal consultation with stakeholders and came to conclusion that all government schools more or less have similar types of land ownership pattern (either own land title or possession of occupancy right from local government. Also establishment of schools through privately or publicly/community donated lands remains a historical legacy in Nepal but transfer of land ownership to school is still largely ignored) and face more or less similar types of issues. Thus, it is assumed that the findings of this due diligence assessment will be applicable for all schools

of proposed districts under Recon3 package 3 of DRSP. A resettlement framework (RF) is in place to provide policy and procedural guidance to address issues related to lands and indigenous people. Any unanticipated impacts and issue will be documented during the implementation phase and will mitigated based on provision made in the RF. The implementing agency (IA) and project implementation authorities will finalize the entitlements in line with the GoN legal provisions and ADB's SPS, 2009.

III. SCOPE OF LIKELY IMPACTS OF THE PROJECTS

A. Involuntary Resettlement

h) The project is classified as 'B' for involuntary resettlement as no involuntary resettlement has been reported for the school studied for due diligence report (DDR) preparation. Consultation discussions with CLPIU, DSC, DLPIU and district DSC team members and review of design of the school building indicate that the construction activity will be confined within the existing boundaries of the schools having their own titled lands or occupancy right issued by local government.

i) In this package (Recon3-Package-3), total number 14 schools have been selected for reconstruction and retrofitting. Out of these, 3 schools from Kavreplanchowk district (Gokule SS, Shree Janakalyan SS & Kalidevi), 7 schools from Sindhuli district (Gaumati Namuna SS, Jalkanya SS, Devisthan SS, Shree Secondary School, Majuwa Dobhan, Janata SS, Shree Kamala SS & Phikkal SS), and 1 school from Sindhupalchowk district. Similarly, 3 schools (Bhimeshwor Rudra SS, Himganga SS & Shree Chandeshwori SS from Ramechhap district respectively.

j) All 14 schools have adequate land for the reconstruction of buildings either as per Land Ownership Certificates or User Rights Evidence from concerned local government. Scan copy of Land Ownership Certificate (LOC) and Evidence of User Rights occupancy from local government provided by the concerned schools are attached in Annex 5 and ahead of respective schools. The due diligence of schools to be considered for third phase financing in all districts are within confirmed school boundary.

k) The construction activity under the DRSP will be limited within the existing boundaries of the schools. According to the assessment of land availability for the proposed schools considered for project design and readiness, there is no need of new land acquisition and as such there will not be physical as well as economic displacement due to the construction activities under DRSP and hence, no RP is required for the subprojects.

l) During construction period, these schools may lack sufficient number of classrooms to run classes that may require schools to merge classes or conduct classes out in the open to accommodate students. To overcome this problem, the establishment of the Temporary Learning Centers (TLCs) has been envisaged within the school compound or in the vicinity of the area. Establishment of TLCs will help the students to continue their study and the schools will have enough time to plan and reconstruct the destroyed classrooms. SMC and local people will facilitate to get suitable site for TLC construction (if required) and a lease agreement (if applicable) will be made as per provision in resettlement framework.

m) Based on the analysis of pattern of land availability of the third batch schools and considering the historical practices of school establishment in Nepal, the schools considered for funding by the project are unlikely to require additional land. DRSP project is aligned with the objective of GoN's School Sector Development Plan (2017-2022) for disaster risk reduction and safer school and primarily involves the reconstruction and rehabilitation of earthquake damaged school buildings.

B. Indigenous Peoples

n) The project is classified as category ‘C’ for indigenous people as no impact on indigenous people have been reported for the school studied for due diligence report (DDR) preparation. The project is primarily designed to improve the physical infrastructure of the existing school buildings to reduce disaster risk including improved facilities (e.g. class rooms, library and laboratories). The land being used by the schools is exclusively for education purposes where the indigenous peoples have no collective attachments. The improved school facilities and disaster resilient school infrastructures built under the proposed project will be beneficial to the children of indigenous peoples who are among the students of the schools pursuing their basic and secondary education. Children of the indigenous peoples and non-indigenous peoples both follow the similar modes of educational system. Implementation of the project activities neither directly nor indirectly affects the dignity, human rights, livelihood systems, or culture of indigenous people. Hence, the safeguard requirements 3 (indigenous people) will not trigger. Thus, the project fits into category ‘C’ for indigenous peoples according to ADB’s Safeguard Policy Statement (2009).

C. Environmental & Social Safeguard Issues

o) REA checklist suggests that no major adverse environmental impacts are envisaged from the implementation of the subproject. The project areas do not comprise conservation and protected area. All the proposed school area are stable and do not comprise any area vulnerable to slides and other natural hazards. Reconstruction and Retrofitting activity will not have impact upon surrounding natural resources, as most of the schools are situated in hilly area of proposed project districts. No area of cultural and religious importance is existed close to the proposed schools for retrofitting and reconstruction. Nevertheless, few impacts those are site-specific and needs to be considered are as follows;

- Impacts generated from demolition and construction wastes and spoil disposal will be mitigated disposing at designated location. Contractor will avoid disposal of such waste along hillside, private land, forest area and cultivated land.
- No adverse impact on environment is expected in all proposed schools buildings during and after the construction. However, noise will be generated during the time of demolition and will be significant during the daytime while classes will be running in adjacent school buildings. Similarly, rubbles will be generated from the demolition of rickety structures in some of the proposed schools; however, all such demolition waste will be disposed within the school premises. Dust will be generated significantly during the demolition activity. Recovery and stacking of stones reusable for construction of walls will be collected and stacked by the contractor before commencement of construction activities at site. Excavated rubbles will be disposed for filling and leveling of the play area of the school.
- Septic tanks for collection of toilet discharges will be constructed to ensure the liquid waste is not let out in the open.
- Proposed seven schools Master Plan have been designed in terms of EA with proper measures that will be taken safety against landslide, disposal of excavated soil and waste at a site before approved by the Engineers. List of schools with such measures proposed are given in the table below.

Table 1: List of school with structures proposed for the stabilization of slopes existed within the school premises

Sn.	School name	Structure type proposed for the stabilization of slopes	Estimated length and height in meter		Remarks
			Length	Height	
1.	Kalidevi SS, Kavre	Breast wall	25m	2m and 3m	

Sn.	School name	Structure type proposed for the stabilization of slopes	Estimated length and height in meter		Remarks
			Length	Height	
2.	Himganga SS, Ramechhap	Breast wall	27 m	3m	
3.	Chandeshwori SS, Ramechhap	Retaining wall	65 m	2m	
4.	Shree SS, Majhuwadovan, Sindhuli	Breast wall	55m	2m	
5.	Phikal SS, Sindhuli	Toe wall	120m	1m	
6.	Devisthan SS, Sindhuli	Toe wall	70m	1m	
7.	Tripurasundari SS, Sindhupalchowk	Breast wall	50m	3m	

Detail safeguards information of each selected schools are as follows;

p) **Shree Devisthan Secondary School** is existed in Sunkoshi Rural Municipality-1, Baluwatar of Sindhuli district. Total number of students in this school is 481during the assessment year 2021. As per user rights evidence, the total 22,893.16 Sq. m. area of land is occupied by the school. The proposed master plan shows the area of school land is 10,158.71 Sq. m. however area of land for new building construction need to be 393.76 sq. m. only.

q) Total existing building blocks are 9, out of these, RCC blocks 3, steel frame blocks 2, stone masonry 1, and load bearing blocks are 3. These buildings are used as classroom/office/ toilet and store purpose. Total 1,001.58 Sq. m. built up area is occupied by existing buildings.

r) As per master plan, 4 building blocks (Block 4, 6, 7, 8 & 9) need to be demolished whereas, block 4 and 7 used for classroom, block 6 used for toilet and block 9 is used for store. Similarly, block 4 steel frame building needs to be retrofitted.

s) Furthermore, the master plan has proposed 2 new buildings (Block No. A 3-C-9, Block No. B 3-C-6 and Block No. C 1-T-5) for the construction. In addition, utilities like; drinking water tap, septic tank with soak pit, main gate and fencing of school boundary have been proposed and presented in the master plan.

t) Overall, in accordance to assessment carried out by consultant team and the meeting minute of the school as well as other relevant documents provided by the school has clearly mentioned that there is no any issues and impact that will be occurred due to construction of proposed new buildings in terms social and environmental aspect, as well as cultural and religious impact. For further details of the school refer to Annex 5.

u) **Gaumati Namuna Secondary School** is located in Kamalamai Municiipality-6, Madi bazar of Sindhuli district. Total number of students in this school is 1,665. The total area of land as per Land Ownership Certificate occupied by this school is 7,657.3 sq. m. whereas, area of land in proposed master plan shows 7,653.28 sq. m. As per existing situation, there are in total 14 blocks buildings, out of these, block No. 1,9,10 and 13 are in RCC structure, block 2, 3, 4, 5 and 6 are in steel frame/BMC structure, block 7, 8, 11 and 12 are in load bearing structure and block 14 (toilet block) is made by steel truss. Out of these, block No. 2, 3, 4, 5, 6, 7, 10, 12, 13 and 14 (total 10 building blocks) need to be demolished and remaining building blocks 1, 8, 9 and 11 need not to demolish. Existing buildings blocks occupied 1,331.88 Sq. m. area of land to be demolished is 890.41 Sq. m.

v) The master plan proposed 3 new blocks buildings (Block No. A, 4-C-16, Block B, 4-C-16, Block C, 4-C-16 for classroom and block D for toilet purpose) for construction. Total 890.49 sq. m. area of land require for this purpose.

w) In addition, utilities such as drinking water taps, underground water tank (5000 L), septic tank with soak pit, main gate, and fencing as shown in master plan need to be construction.

x) Overall, with accordance to the assessment conducted and meeting minute of the school and other relevant documents provided by this school has clearly mentioned that there is no any issues and impacts regarding social and environment. The construction of proposed new buildings will not have any significant issues in terms social and environment as well as cultural and religion of the locals. For further details refer to Annex 6.

y) **Jalkanya Secondary School** is existed in Kamalamai Municiipality-3, Chapauli of Sindhuli district. Total number of students in this school is 600. Total area of land occupied by this school is 8,924.75 Sq. m. (as per land ownership certificate the area of land is 1,293.70 Sq. m. and as per user rights evidence from concerned local government the area of land is 7,631.05 sq. m.).

z) Similarly, the proposed master plan shows the area of school land is 6,402.23 Sq. m. (site1-1,214.84 sq. m. & site2- 5,187.39 sq. m.) in existing site plan, there are 10 number of building blocks. Out of these, 5 blocks are stone masonry structure, 3 blocks are brick masonry, and 2 blocks are made by RCC that includes 2 blocks for separate toilet and other for classroom/office/hall and toilet. However, out of 10, 7 block buildings need to be demolished and remaining 3 buildings (block No. 3, classroom/toilet, and block No. 9, hall and block No. 10, toilet block need not to intervention.

aa) The total existing built-up area is 818.72 Sq. m. proposed required area 592.18 Sq. m. for 2 new buildings (Block No. A 3-C-12, Block No. B 3-C-12 and Block No. C-1-T-5 toilet block) construction. In addition, utilities like; drinking water tap, underground water tank (15,000 liters capacity), and septic tank with soak pit, main gate and fencing of school boundary as shown in master plan.

bb) Overall, in accordance to assessment carried out and the meeting minute of this school and other relevant documents provided by this school has clearly mentioned that there is no any social and environmental issues and impacts that will be occurred due to construction of proposed new buildings. For further details refer to Annex 7.

cc) **Janata Secondary School** is existed in Hariharpurgadhi Rural Municipality-2, Mariwa Bakhphar of Sindhuli district. Total number of students in this school is 600. Total area of land as per land ownership certificate is 48,652.89 Sq. m. and the area of land shown as proposed master plan is 7,784 Sq. m. Existing built-up area is 1,205.10 Sq. m. and area of land required as per master plan is 484.33 Sq. m. total area of land to be demolished is 578.84 Sq. m. Existing total building blocks are 17, out of these, block No. 1, 6, 7,13 &17 are made by prefab, block No. 2 steel frame/BMC, block No. 3 & 4 are steel frame blocks, block No. 5 & 9 are load bearing/SMM, block 8 &11 made by wood, and block no. 10,12,14,15, & 16 are RCC blocks. In this connection, block No. 7 prefab block is used for toilet and other block buildings are used as classroom/office purpose.

dd) The master plan has proposed 2 new buildings (Block No. A 3-C-12, Block No. B 3-C-9) and block No. C 1-T-6, toilet block) for the construction. In addition, utilities like; drinking water tap, underground water tank with capacity of 15,000 liter, septic tank with soak pit, main gate and fencing of school boundary as shown in master plan has also been proposed.

ee) Overall, in accordance to assessment conducted by consultant team and the meeting minute of this school and other relevant documents provided by the school has clearly mentioned that there will be no any social and environmental issue including cultural and religion that will be occurred due to construction of proposed new buildings. For further details refer to Annex 8.

ff) **Shree Kamala Secondary School** is existed in Dudhauli Municipality-11, Tandi of Sindhuli district. Total number of students in this school is 639. Total area of land occupied by this school is 32,469.2 Sq. m. (as per land ownership certificate 14,961.95 Sq. m. and as per user rights 17,507.25 Sq. m). the area of land shown as proposed master plan is 12,983.85 Sq. m. Existing built-up area is 1,121.20 Sq. m. and area of land required for new building construction is 627.64 Sq. m. and total area of land to be demolished is 713.32 Sq. m. Existing total building blocks are 14, out of these, block No. 1, 2, 3, 4, 9, 10, 11, 12 &14 are made by brick masonry, block No. 5 & 6 are RCC blocks, block No. 7 & 8 are in steel frame. Of these buildings, block No. 8 prefab building is not in used, block No. 11, 12 & 14 are used for toilet, block No. 13 is used for parking and other buildings are used for classroom/office purpose.

gg) The master plan has proposed that total 10 building need to be demolished, block No. 1& 5 needs to be retrofitted, 1 new buildings (Block No. A 3-C-12) and block No. B 1-T-5, block No. C 1-T-5 and block No. D 1-T-5 (toilet blocks) for the construction. In addition, utilities like; drinking water tap, septic tank with soak pit, main gate and compound wall of school boundary as shown in master plan has also been proposed.

hh) Overall, in accordance to the assessment and the meeting minute of this school and other relevant documents provided has clearly mentioned that there is no any social and environmental, cultural and religious issues that will be occurred for construction of proposed new buildings. For further details refer to Annex 9.

ii) **Shree Secondary School Majhuwa Dobhan:** is situated at Tin Patan Rural Municiipality-5, Majhuwa Dobhan of Sindhuli district. Total number of students in this school is 522. Total area of land as per Land Owner Ship Certificate is 7,543.01 Sq. m. and the area of land shown in proposed master plan is 7,543.01 Sq. m. Existing built-up area is 1,096.13 Sq. m. and area of land required as per master plan is 605.14 sq. m. total area of land to be demolished is 655.60 Sq. m. Existing total building blocks are 14, out of these, block No. 6, 8, 9 & 10 are built up as RCC structure, block No. 1, 2, 3, 4, 5, 11 and 13 were made by load bearing/BMC model, block 7 is made by steel frame/BMC structure and block No. steel truss is used for hostel. In total, 12 buildings are used for classroom/office, 1 for toilet and 1 for hostel purpose.

jj) The master plan has proposed 2 new buildings (Block No. A 3-C-12, Block No. B 3-C-12) and 2 Blocks, toilet block (block No. C 1-T-7, block No. D 1-T-7) for the construction. In addition, utilities like; drinking water tap, underground water tank with capacity of 25000 liter, septic tank with soak pit, main gate and fencing of school boundary as shown in master plan has also been proposed.

kk) Overall, in accordance to assessment conducted by assessment team and the meeting minute of this school and other relevant documents provided by the school has clearly mentioned that there is no any issues and impacts that will be occurred due construction of proposed new buildings in terms social and environmental aspect, as well as cultural and religion of the locals. For further details refer to Annex 10.

ll) **Phikkal Secondary School** is existed in Phikkal Rural Municiipality-5, Solpathana of Sindhuli district. Total number of students in this school is 404. Total area of land occupied by this school is 32,479.67 Sq. m (as per land ownership certificate 7,042.82 Sq. m. and as per user rights 25,436.85 Sq. m). The area of land shown as proposed master plan is 17,458.36 Sq. m. Proposed for the new buildings construction area is new site. Area of land required for new building construction is 601.48 Sq. m.

mm) The master plan has proposed that the 2 new buildings (Block No. A 3-C-12, Block No. B 3-C-12) will be constructed for classroom and block B 1-T-5 is for toilet purpose. In addition, utilities like; drinking water tap, underground water tank with capacity of 15,000 liters, septic tank with soak pit, main gate and fencing as shown in master plan has also been proposed.

nn) Overall, in accordance to the assessment and meeting minute of this school and other relevant documents provided by this school has clearly mentioned that there is no any issues and impacts that will be occurred during construction of proposed new buildings in terms social and environmental aspect, including cultural and religious aspect. For further details refer to Annex 11.

oo) **Shree Tripura Sundari Secondary Schoo**l is existed in Tripura Sundari Municipality-5, Gauthali of Sindhupalchwok district. Total number of students in this school is 219. As per land ownership certificate, total area of land occupied by this school as per user rights evidence from concerned local government is 11,897.13 Sq. m. The area of land shown as proposed master plan is 11,897.13 Sq. m. Existing built-up area is 987.10 Sq. m. and area of land required for new building construction is 466.72 Sq. m. and total area of land to be demolished is 635.80 Sq. m. Existing total building blocks are 10, out of these, 7 buildings are made by steel frame-BMC, 2 blocks are load bearing structure, and 1 block is prefab. Whereas, 6 separate buildings blocks are used for classroom/office, and 4 separate blocks buildings are used for library, hall, and toilets respectively. Similarly, block No. 10 need to be retrofitted.

pp) The master plan has proposed that the block No, 6, 7, 8, & 9 buildings need to be demolished. Instead of these, 2 new buildings (Block No. A 3-C-12, Block No. B 3-C-6) will be constructed for classroom and block B 1-T-5 for toilet purpose. In addition, utilities like; drinking water tap, septic tank with soak pit, main gate and fencing as shown in master plan has also been proposed.

qq) Overall, in accordance to assessment conducted and the meeting minute of this school has clearly mentioned that there is no any social and environmental as well as cultural and religious issue that will be occurred due to construction of proposed new buildings. For further details refer to Annex 12.

rr) **Bhimeshwoar Rudra Secondary School** is existed in Manthali Municipality-8, Rudrasthan, Chisapani of Ramechhap district. Total number of students in this school is 368. As per land ownership certificate, total area of land occupied by this school is 41,032.82 Sq. m. The area of land shown as proposed master plan is 13,797.9 Sq. m. Existing built-up area is 1,762.75 Sq. m. and area of land required for new building construction is 240.96 Sq. m. Existing total building blocks are 17, out of these, 4 separate buildings are made by steel frame/BMC, 4 RCC buildings, 7 load bearing buildings that are used for 2 for toilet, 1 under construction and others are used for classroom. Similarly, there is 2 prefab blocks whereas, 1 is under construction and 1 is used for classroom. In addition, other 4 RCC blocks buildings which are used for classroom/office purpose. Out of 17, 3 blocks (block No. 7, 11 and 12 are proposed to be retrofitted and 5 blocks buildings (block No. 4, 14, 15, 16 & 17) need to be demolished. Instead of these, the master plan has also been proposed for 2 new buildings construction for classroom (block No. A-3-C-9 & block No. A-3-C-9) and 2 toilets blocks (block No. C-1-T-5 & block No. C-1-T-7) for new construction in existing school boundary that is site 'A' and also been selected site 'B' which is new site and will take about 10 minute walking distance. Whereas, the master plan proposed for 2 new buildings construction for classroom (block No. A-3-C-9 & block No. A-3-C-9) and 2 toilets blocks (block No. C-1-T-5 & block No. C-1-T-7) purpose. In addition, utilities like; drinking water tap, underground water tank with capacity of 15,000 liters (2 Nos), septic tank with soak pit, main gate and fencing as shown in master plan has also been proposed.

ss) Overall, in accordance assessment conducted during DDR stage and the meeting minute of the school and other relevant documents provided by school has clearly mentioned that there is no any social, environmental as well cultural and religious issue that are likely to be occurred due to construction of proposed new buildings. For further details refer to Annex 13.

tt) **Shree Chandeshwari Secondary School** is existed in Umakunda Rural Municipality-4, Priti Chyadalu of Ramechhap district. Total number of students in this school is 411. As per user rights evidence, total area of land occupied by this school is 13,227.16 Sq. m. The area of land shown as proposed master plan is 6,442. Sq. m. Existing built-up area is 999.82. Sq. m. area of land required for new building construction is 313.82 sq. m. Existing total building blocks are 11, out of these, 4 RCC buildings are using as classrooms/office and library, 4 load bearing buildings that are used 2 for toilet and 2 for classrooms. Similarly, there is 3 steel frame/BMC/SMC blocks that are using as classrooms purpose.

uu) The master plan has proposed that out of 17 building blocks, 3 blocks (block No. 2 and 6 RCC buildings, block No. 5 load bearing buildings are proposed to be retrofitted. Block No. 4, 7, 8, 9 and 10 (5 blocks) buildings need to be demolished. Instead of these, the master plan has also been proposed for 2 new buildings construction for classroom (block No. A-3-C-9 & block No. B-3-C-9) and 2 toilets blocks (block No. C-1-T-5 & block No.D-1-T-7) for new construction in existing school boundary.

vv) In addition, utilities like; drinking water tap, underground water tank with capacity of 15,000 liters (2 No.), septic tank with soak pit, main gate and fencing as shown in master plan has also been proposed.

ww) Overall, in accordance to the meeting minute of this schools, and other relevant documents provided by this school has clearly mentioned that there is no any issues and impacts that will be occurred for construction of proposed new buildings in terms social and environmental aspect and cultural and religious issues during DDR period. For further details refer to Annex 14.

xx) **Himganga Secondary School** is existed in Ramechhap Municiipality 3, Sanghutar of Ramechhap district. Total number of students in this school is 368. As per land ownership certificate, total area of land occupied by this school is 22,212.66 Sq. m. The area of land shown as proposed master plan is 21,586.59 Sq. m. Existing built-up area is 872.20 Sq. m. and area of land required for new building construction is 393.86 Sq. m.

yy) Existing total building blocks are 8, out of these, 4 separate buildings are made by steel frame/BMC that are using as 3 blocks for classrooms /office and library and 1 for Toilet, 2 RCC buildings are using as classrooms, 2 load bearing/BMC are using as 1 for toilet &1 for classrooms purpose.

zz) As per master plan, out of 8, block No. 1 RCC building will be retrofitted. Block No. 7 steel frame/BMC building and block No.8 RCC buildings will need not to intervention. Similarly, block No. 2, 3, 4, 5 & 6 will be demolished. In Instead of these buildings, the master plan has also been proposed for 2 new buildings construction for classrooms (block No. A-3-C-12 & block No. A-3-C-9) and 1 toilet block (block No. C-1-T-5) for new construction in existing school boundary.

aaa) In addition, utilities like; drinking water tap, underground water tank with capacity of 25,000 liters, septic tank with soak pit, main gate and fencing as shown in master plan has also been proposed.

bbb) Overall, there is no any remarkable social and environmental safeguard issues including cultural and religion issues identified due to reconstruction during DDR period. For further details refer to Annex 15.

ccc) **Shree Janakalyan Secondary School** is situated in Mahabharat Rural Municipality-8, Ghartichhap of Kavre district. The number of students in this school is 534. Total land area occupied by this this school is 13364.29 sq. m. with evidence of land ownership certificate and user rights evidence from concerned local government. Existing total building blocks are 14. Out of these, RCC building block no. 1, brick masonry block no 8 (used as classrooms), and

1 brick masonry building block no.2 (used as toilet) need to be retrofitted (in total 3 blocks building retrofitting). Similarly, 1 RCC building block no. 10 which is used for classroom and 1 brick masonry building block 9 is used for toilet are found under construction. In addition, building block no. 3, 4, 6 & 14 which are made by steel frame (Pre Fab) and are used for classroom, 1 stone masonry block no. 5,1 brick masonry block no. 13 are used for classroom, 1 brick masonry building block no. 11 which is used for COVID hospital, 1 brick masonry building block no. 12 which is used for hostel and 1 brick masonry toilet block no. 7 (in total 9 building blocks) are need to be demolished. Total built up existing building blocks land area is 1299.94 sq. m. and total demolish land area is 708.51 sq. m. For new construction, 2 buildings (3-c-9) for classroom and 1 toilet (1-T-5) have been proposed with requiring 446.26 sq. m. area of land. In addition, utilities such as drinking water taps, septic tank, main gate and fencing as shown in master plan also has been proposed for construction.

ddd) Overall, in accordance to assessment and the meeting minute of the school, and other relevant documents provided by this school has clearly mentioned that there is no any issues and impacts that will be occurred due construction of proposed new buildings in terms social and environmental aspect as well as cultural and religious issues. For further details refer to Annex 16.

eee) **Kalidevi Secondary School** is existed in Mahabharat Rural Municipality 2, Kupintar, of Kavrepalanchowk district. Total number of students in this school is 319. As per existing situation, Total area of available land with land ownership certificate is 3,052.42 sq. m. As per master plan, total area of land is 3,040.10 sq. m. total existing building blocks are 7 which covered 1,168.79 sq. m area of land. Out of 7, 4 building blocks (block No. 1 & 2, number of classroom 4, made by steel frame, 1 building, block No. 5, number of classroom 3, made by stone masonry, and 1 toilet, block No. 3, made by brick masonry) need to be demolished.

fff) Furthermore, number of 3 buildings (block No. 4, number of classroom 3 and made by steel frame, block No. 7, RCC block, number of classrooms 4, and block No. 6, made by brick masonry) need not to intervention. The master plan proposed 3 number of building blocks including utilities of toilet, water taps, water tank, main gate and fencing as shown in master plan.

ggg) Overall, in accordance to the assessment conducted and meeting minute of this schools as well as other relevant documents provided by this school has clearly mentioned that there is no any issues and impacts that will be occurred due to the construction of proposed new buildings in terms social and environmental aspect as well as cultural and religious aspect. For further details refer to Annex 17.

hhh) **Shree Gokule Secondary school** is located in Mahabharat Village Municipality-1 of Kavreplanchowk district. Total students No. is 572. Total land area occupied by this school is 7130.19 sq. m. (as per land ownership certificate, 5,794.76 Sq. m. & as per user rights evidence, 1335.43 sq. m.). As per master plan, total area of available land is 4,070.68 Sq. m. with built-up land area proposed is 464.28 Sq. m. for new building construction. Existing scenario of buildings show that the total buildings block are 12 that includes 10 buildings used for classroom and office purposed and 2 blocks for toilet. Out of 10, 3 blocks are brick masonry, 2 steel frame (pre fab) 1 steel frame 1, and 3 steel masonry blocks. However, building blocks 2, 3, 4, 5, 6, 7, 8 and 10 (total 8 blocks) need to be demolished. Simultaneously, block No.1 RCC building is under construction and block 9 needs to be retrofitted. Existing total built-up area is 1,168.79 sq. m.

iii) Furthermore, proposed 2 blocks (3-C-9) for classrooms and 1 block (1-T-6) for toilet purpose. For new buildings, total 464.28 Sq. m. land area required for construction. Other utilities such as drinking water tap, septic tank & soak pit, main gate and fencing is designed as shown in master plan.

jjj) Overall, with accordance to assessment conducted and the meeting minute of this school as well as other relevant documents provided by this school has clearly mentioned that there is no any social and environmental issues as well as issues related to cultural and religion of locals will be occurred during the time of construction of proposed new school buildings. For further details refer to Annex 18.

IV. CONSULTATIONS

kkk) Consultation with stakeholders was held with various stakeholders during design and master plan preparation phase of the schools. Further consultation and discussion were conducted with concerned school personnel/SMC members. For more clarifications wherever required during DDR and master plan review phase on case wise basis. Following are the key issues raised by the stakeholders and observed during consultation and site observation:

1. All the participants were highly positive toward the ADB funded DRSP and their expectation were to start project (building construction) as soon as possible.
2. The data related to the number and disaggregated data of student and teachers of each school is presented in the annex section from Annex 5 and ahead.
3. All schools have sufficient land for reconstruction or retrofitting of school buildings with various land ownership pattern.
4. All the schools have been agreed to supply water and electricity during the time of construction.
5. No any social safeguard issues in terms of environmental, land acquisition, existing road, cultural and economic aspect existed or likely to be occurred due to the construction of the proposed schools buildings found during DDR period.
6. Any unanticipated impacts and issue will be documented and will be resolved during implementation phase as and when required.

V. CONCLUSION AND RECOMMENDATIONS

lll) Based on the review of land ownership documents, all the 14 school sites are selected with having sufficient land to reconstruct the schools. The involuntary resettlement impacts will not be applicable as there will be no involuntary resettlement under the project. All the construction works will be carried out on the existing lands owned or legally occupied by the schools. Consultation with officials of DLPIUs, SMCs, teachers, and local communities confirmed that the proposed lands for school construction are legally owned or occupied by the schools for educational purposes only. There are no collective attachments of indigenous peoples in the proposed sites and the proposed construction activities will not result in any loss of residential land, or loss of shelter or loss of assets, access to assets, income sources, or means of livelihoods of the local people. The project activities neither directly nor indirectly affect the dignity, human rights, livelihood systems, or culture of indigenous people. Thus, the subprojects do not appear to involve reputational risk to the Asian Development Bank on social safeguards and it is therefore recommended for funding under the proposed project.

mmm) All the proposed sites have more than sufficient land with legal ownership or user rights so no foreseeable safeguard issues are observed. Wherever the user rights have been issued for some of the school's land and these have done prior to the planning and design of the DRSP so the issue of user rights has not been triggered by DRSP. There are no issues of land donation in the selected project sites. Further, no underground utilities, protected areas, wetland, buffer zone of protected area exist close to the proposed school sites.

nnn) Adequate land is available either with land ownership or with user's right issued by local government and occupancy patterns of 14 proposed schools under third batch of DRSP, hence no further action required.

Annex 1: List of School Selected for Recon3- package-3, Kavre, Sindhupalchowk, Sindhuli, Ramechhap districts under DRSP & their Land Ownership Status

S.n	EMIS	School Name	District	Address	Total area of land owned by school as per land ownership certificate (sq. m.).	Total area of Land as per master plan (sq. m.)	Total area of land required for building construction (sq. m.)	Land ownership status of existing land (sq. m.)	User right with local government or owner agency approval	Voluntary donation by private owner	Area of additional land required to implement master plan	How additional land arranged
1	200290004	Devisthan SS	Sindhuli	Sunkoshi Rural Municipality-1, Baluwatar	-	10,158.71 sq. m	393.76 sq. m.	-	22,893.16sq. m.	-	-	-
2	200250042	Gaumati Namua SS	Sindhuli	Kamalamai Municiipality-6, Madi bazar	7,657.3 sq. m.	7,653.28 sq. m.	890.49 sq. m.	--	-	-	-	-
3	200190006	Jalkanya SS	Sindhuli	Kamalamai Municiipality-3, Chapauli	1,293.70 sq. m.	6,402.23 sq. m.	592.18 sq. m.	-	7,631.05	-	-	-
4	200390011	Janata SS	Sindhuli	Hariharpurgadhi Rural Municipality-2, Mariwa Bakhphar, Sindhuli	48,652.89sq. m.	7,784.00 sq. m.	484.33 sq. m.	-	-	-	-	-
5	200510004	Kamala SS	Sindhuli	Dudhauli Municipality-11, Tandi	14,961.95 sq. m.	12,983.85 sq. m.	627.64 sq. m.	-	17,507.25 sq. m	-	-	-

S.n	EMIS	School Name	District	Address	Total area of land owned by school as per land ownership certificate (sq. m.).	Total area of Land as per master plan (sq. m.)	Total area of land required for building construction (sq. m.)	Land ownership status of existing land (sq. m.)	User right with local government or owner agency approval	Voluntary donation by private owner	Area of additional land required to implement master plan	How additional land arranged
6	200200013	Shree Secondary School, Majhuwa Dobhan	Sindhuli	Tinpatan Rural Municiipality-5, Sindhuli	7,543.01 sq. m.	7,543.01 sq. m.	605.14 sq. m.	7,543.01 sq. m.	-	-	-	-
7	200480006	Phikkal SS	Sindhuli	Phikkal Rural Municiipality-5 , solpathana	7042.82 sq. m.	17,458.36 sq. m.	601.48 sq. m. .	-	25,436.85 sq. m	-	-	-
8	230690003	Shree Tripurasundari SS	Sindhupalchok	Tripurasundari VM-5 Tauthali	11897.13 sq. m.	11897.13 sq. m	466.72 sq. m.	-	-	-	-	-
9	210100001	Bhimeshwor Rudra SS	Ramechhap	Manthali Municipality-8, Rudrasthan, Chisapani	41032.82 sq. m.	13797.9 sq. m.	240.96 sq. m.	-	-	-	-	-
10	210420008	Shree Chandeshwari SS	Ramechhap	Umakunda Rural Municipality-4, Chyadalu	-	6442. Sq. m.	313.82 sq. m.	-	13227.16 sq. m.	-	-	-
11	210500005	Himganga SS	Ramechhap	Ramechhap Municiipality 3, Sanghutar	22212.66 sq. m.	21586.59 sq. m	393.86 sq. m.	-	-	-	-	-

S.n	EMIS	School Name	District	Address	Total area of land owned by school as per land ownership certificate (sq. m.).	Total area of Land as per master plan (sq. m.)	Total area of land required for building construction (sq. m.)	Land ownership status of existing land (sq. m.)	User right with local government or owner agency approval	Voluntary donation by private owner	Area of additional land required to implement master plan	How additional land arranged
12	240310004	Janakalyan SS	Kavreplanchowk	Mahabharat Rural Municipality-8 , Ghartichhap	12169.96.	4550.54 sq. m	446.26	-	1194.33	-	-	-
13	240320005	Kalidevi SS	Kavreplanchowk	Mahabharat Rural Municipality-2 Kupintar	3052.42 sq. m.	3040.10 sq. m.	676.23	-	-	-	-	-
14	240320002	Shree Gokule SS	Kavreplanchowk	Mahabharat Village Municipality-1	5794.76 sq. m	4070.68	464.28 sq. m.	-	1335.43 sq. m.	-	-	-

Annex 2: Involuntary resettlement impact screening checklist of sample Schools

Probable Involuntary Resettlement Effects	Yes	No	Not Known	Remarks
Involuntary Acquisition of Land				
1. Will there be land acquisition?		X		All the construction works will be carried out on the existing lands owned or occupied by the schools. Any lands required for implementation of DRSP will be acquired only through voluntary donation.
2. Is the site for land acquisition known?		X		
3. Is the ownership status and current usage of land to be acquired known?		X		
4. Will easement be utilized within an existing Right of Way (ROW)?			X	
5. Will there be loss of shelter and residential land due to land acquisition?		X		
6. Will there be loss of agricultural and other productive assets due to land acquisition?		X		
7. Will there be losses of crops, trees, and fixed assets due to land acquisition?		X		Trees or crops of private persons will not be affected.
8. Will there be loss of businesses or enterprises due to land acquisition?		X		
9. Will there be loss of income sources and means of livelihoods due to land acquisition?		X		
Involuntary restrictions on land use or on access to legally designated parks and protected areas				
10. Will people lose access to natural resources, communal facilities and services?		X		If the trails passes through the schools will be closed or blocked by compounding or fencing without giving suitable alternative then local people may lose access to natural resources and communal facilities and services
11. If land use is changed, will it have an adverse impact on social and economic activities?		X		
12. Will access to land and resources owned communally or by the state be restricted?		X		
Information on Displaced Persons:				
Any estimate of the likely number of persons that will be displaced by the Project? [X] No [ ] Yes If yes, approximately how many? ______________________				
Are any of them poor, female-heads of households, or vulnerable to poverty risks? [X] No [ ] Yes				
Are any displaced persons from indigenous or ethnic minority groups? [X] No [ ] Yes				

Annex 3: IP impact screening checklist of sample Schools (subprojects)

Impact on the indigenous peoples (IPs)/Ethnic Minority (EM)	Yes	No	Remarks or identified problems, if any
Are there any IPs or EM groups present in the project locations?		X	The field observation reveals that all the settlements/ clusters around the proposed schools are heterogeneous in terms of caste/ ethnicity and no specific territory of indigenous people has been observed and reported
Do they maintain distinctive customs or economic activities that may make them vulnerable to hardships?		X	The IPs share similar economic and political system with non-indigenous groups in terms of livelihood patterns, and access to health and educational opportunities. Children of the indigenous peoples and non-indigenous peoples both follow the similar modes of educational system
Will the project restrict their economic and social activity and make them particularly vulnerable in the context of the project?		X	No physical displacement and economic displacement (loss of land, assets, access to assets, income sources, or means of livelihoods) of indigenous people is anticipated as a result of implementation of the subprojects.
Will the project change their socio economic and cultural integrity?		X	The improved school facilities and disaster resilient school infrastructures built under the proposed project will be beneficial to the children of indigenous peoples who are among the students of the schools pursuing their basic and secondary education.
Will the project disrupt their community life?		X	Project will have no impact on IP's community life
Will the project positively affect their health, education, livelihood or social security status?		X	The improved school facilities and disaster resilient school infrastructures built under the proposed project will be beneficial to the children of indigenous peoples who are among the students of the schools pursuing their basic and secondary education
Will the project alter or undermine the recognition of their knowledge, preclude customary behaviours or undermine customary institutions?		X	The project activities neither directly nor indirectly affects the dignity, human rights, livelihood systems, or culture of indigenous people
In case no disruption of indigenous community life as a whole, will there be loss of housing, strip of land, crops, trees and other fixed assets owned or controlled by individual indigenous households?			neither physical displacement nor economic displacement will be occurred as a result of the project

Anticipated Project Impacts on Indigenous Peoples

Project Activities & Outputs	Anticipated Positive effect	Anticipated Negative effect
Improvement of physical infrastructure of the existing school buildings to reduce disaster risk including improved facilities (e.g. class rooms, library and laboratories)	Beneficial to the children of indigenous peoples who are among the students of the schools pursuing their basic and secondary education	None

Annex 4: Rapid Environmental Assessment (REA) checklist Recon-3, Package3

Screening Questions	Yes	No	Remarks
A. Project Location Is the project areas adjacent to or within any of the following areas:			
Underground utilities		√	
Cultural heritage site		√	
Protected Area		√	
Wetland		√	
Buffer zone of protected area		√	
Special area for protecting biodiversity		√	
Bay		√	
Historical, Archaeological, cultural sites		√	
Other large infrastructure projects proposed or ongoing within the area		√	
B. Potential Environmental Impacts Will the Project cause…			
Encroachment on heritage/historical/ archaeological/cultural areas?		√	
Encroachment on precious ecology (e.g. sensitive or protected areas)?		√	
Impacts on the sustainability of associated sanitation and solid waste disposal systems?		√	
Dislocation or involuntary resettlement of people?		√	
Disproportionate impacts on the poor, women and children, Indigenous Peoples or other vulnerable groups?		√	
Increased noise and air pollution resulting from increased traffic for transporting construction material or from construction work?		√	
Occupational and community health and safety risks?		√	
Risks and vulnerabilities related to occupational health and safety due to physical, chemical, biological hazards during project construction and operation?		√	
Generation of dust in sensitive areas during construction?		√	
Requirements for disposal of fill, excavation, and/or spoil materials?	√		Will be managed within school premises
Noise and vibration due to drilling and other civil works?	√		Site specific
Long-term impacts on groundwater flows as result of needing to drain the project site prior to construction?		√	
Long-term impacts on local hydrology as a result of building hard surfaces in or near the building?		√	
Population influx during project construction that causes increased burden on social infrastructure and services (such as water supply and sanitation systems)?		√	
Social conflicts if workers from other regions or countries are hired?		√	
Risks to community safety caused by fire, electric shock, or failure of the buildings safety features during operation?		√	
Other infrastructure existed in close proximity such as transmission line, electric poles, water supply, irrigation…		√	
Impact due to operation of labor camps and generation of wastes from camps		√	
Noise during the demolition of rickety structures	√		Site specific

Screening Questions	Yes	No	Remarks
Risks to community health and safety caused by management and disposal of waste?		√	
Community safety risks due to both accidental and natural hazards, especially where the structural elements or components of the project are accessible to members of the affected community or where their failure could result in injury to the community throughout project construction, operation, and decommissioning.		√	
C. Potential Positive Environmental Impacts			
Slope stability around the school premises, easy accessibility, disaster resilient building			
Student friendly, good landscape around the school, availability of separate toilets for boys and girls, availability of water for the operation of school, availability of ICT lab, science lab and library			

Annex 5: Devisthan SS, Sindhuli

A. Details of the Land Availability, Requirements and proposed Structures

Details	Area (sq. m.)	Remarks
Total area of land owned by school as per land ownership certificate.	22893.16	
Total area of land as per master plan (sq. m.)	7943.17	
Propose area required for new building construction (sq. m.)	393.76	
Land ownership status of existing land (sq. m.)	-	
i) With Land ownership certificate	-	
ii) User right with local government or owner agency approval	22893.1	
iii) Voluntary donation by private owner	-	
Area of land required for TLC	-	
Area of land required for storage of construction materials	-	

B. User right documents

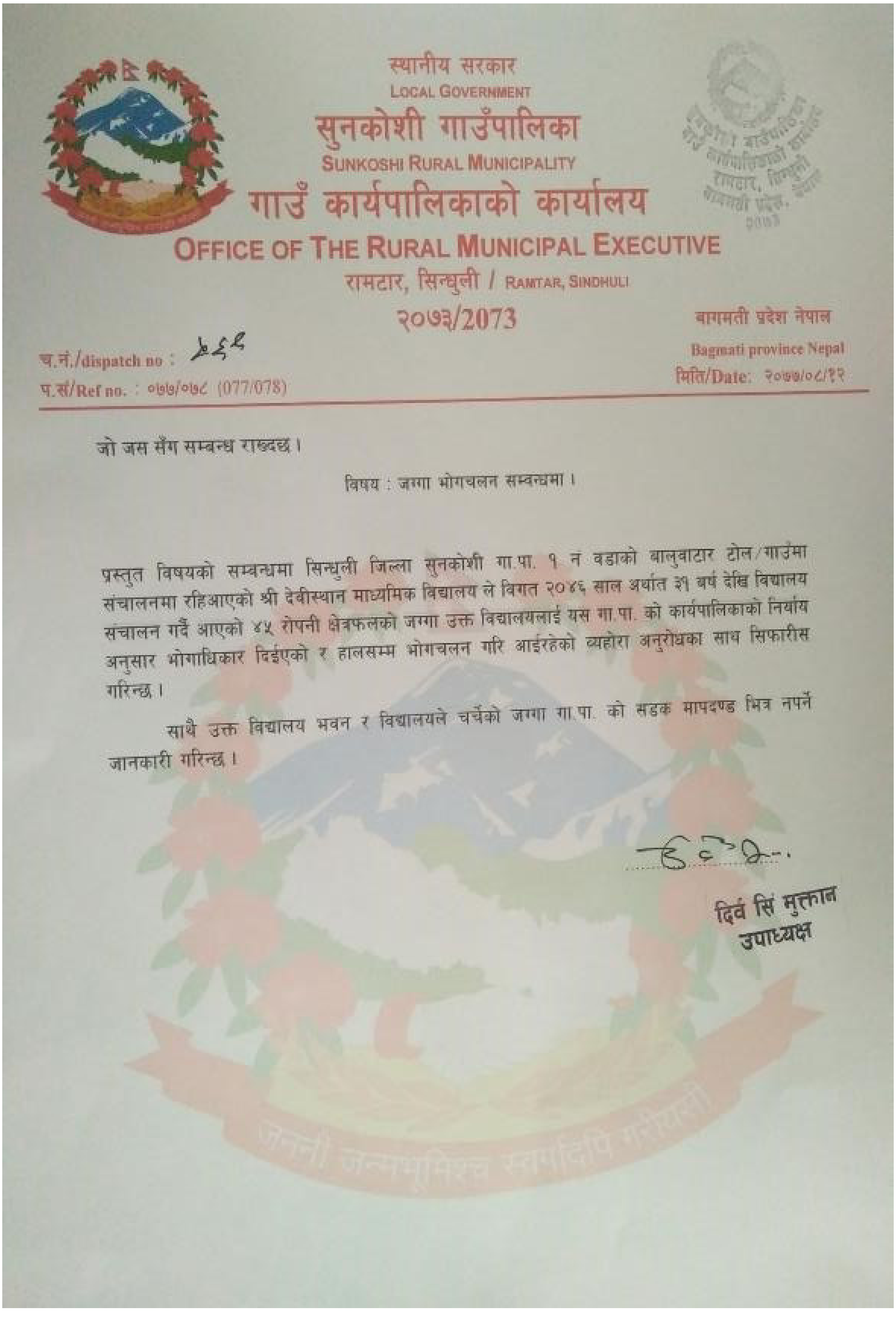
स्थानीय सरकार
LOCAL GOVERNMENT
सुनकोशी गाउँपालिका
SUNKOSHI RURAL MUNICIPALITY
गाउँ कार्यपालिकाको कार्यालय
OFFICE OF THE RURAL MUNICIPAL EXECUTIVE
रामटार, सिन्धुली / RAMTAR, SINDHULI
२०७३/2073

बागमती प्रदेश नेपाल
Bagmati province Nepal

च.नं./dispatch no : ६६९
प.सं/Ref no. : ०७७/०७८ (077/078)
मिति/Date: २०७७/०८/१२

जो जस सँग सम्बन्ध राख्दछ ।

विषय : जग्गा भोगचलन सम्बन्धमा ।

प्रस्तुत विषयको सम्बन्धमा सिन्धुली जिल्ला सुनकोशी गा.पा. १ न वडाको बालुवाटार टोल/गाउँमा संचालनमा रहिआएको श्री देवीस्थान माध्यमिक विद्यालय ले विगत २०४६ साल अर्थात ३१ बर्ष देखि विद्यालय संचालन गर्दै आएको ४५ रोपनी क्षेत्रफलको जग्गा उक्त विद्यालयलाई यस गा.पा. को कार्यपालिकाको निर्णय अनुसार भोगाधिकार दिईएको र हालसम्म भोगचलन गरि आईरहेको व्यहोरा अनुरोधका साथ सिफारीस गरिन्छ ।

साथै उक्त विद्यालय भवन र विद्यालयले चर्चेको जग्गा गा.पा. को सडक मापदण्ड भित्र नपर्ने जानकारी गरिन्छ ।

दिर्व सिं मुक्तान
उपाध्यक्ष

C. Minutes of Meeting

आज मिति २०६६/०८/०६ गते मंगलबारका दिन यस श्री देउरालीथान माध्यमिक विद्यालय सुनकोशी-१ दुम्जा सिन्धुलीको विद्यालय व्यवस्थापन समितिको बैठक समितिका अध्यक्ष श्री कौशल कोइरालाको अध्यक्षतामा बसी निम्न प्रस्ताव माथि छलफल गरी निर्णय गरियो।

उपस्थिति :

(१) श्री कौशल कोइराला (अध्यक्ष) ९८४४०४१०६९

(२) श्री तीर्थबहादुर रायमाझी (सदस्य) ९८४८६८४४००

(३) श्री विमलमान सिं मोक्तान (सदस्य) ९८६३३९८७५०

(४) श्री वृन्दाकुमारी गौतम/घिमिरे (सदस्य) ९८४४४१९६३४८

(५) श्री राधिका सेन्चुरी (सदस्य)

(६) श्री प्यारीमाया लामा सदस्य ९८४३४४११८३

(७) श्री नारायण प्र. नेपाल (स-सचिव) ९८४१९८८८७५०

प्रस्तावहरू :-

(१) विद्यालय निर्माणका लागि जग्गा तथा सहयोग बारे

(२) विद्यालय जग्गाको चारकिल्ला छुट्याउने सम्बन्धमा

(३) निर्माणमा निस्कने सामग्री व्यवस्थापन बारे

(४) TLC सम्बन्धमा।

(५) सडक चौडा गर्ने भावी योजना र विद्यालय जग्गा सम्बन्धमा।

(६) निर्माण सामग्री राख्ने स्थान व्यवस्था सम्बन्धमा।

(७) निर्माण कामदारलाई राख्ने अस्थायी आवास सम्बन्धमा

(८) विद्यालयले धार्मिक तथा ऐतिहासिक असर सम्बन्धमा।

(९) विद्यालय निर्माणबाट छरछिमेकहरूमा असर सम्बन्धमा

(१०) वातावरणीय रूपमा असर सम्बन्धमा।

(११) प्रस्तावित निर्माण स्थल बारे वि.व्य.स.को स्वीकृति सम्बन्धमा।

(१२) विविध

निर्णयहरू :

प्रस्ताव नं १ (एक) माथि छलफल गर्दा विद्यालय भवन निर्माणका लागि आवश्यक जग्गा र अन्य सहयोग गर्ने निर्णय गरियो।

प्रस्ताव नं २ (दुई) माथि छलफल गर्दा यस देउरालीथान माध्यमिक विद्यालय आँपबोटा भन्दा पूर्व, बालुवाहार गाउँ भन्दा पश्चिम भुत्याहार गाउँ भन्दा उत्तर र बि.पि. राजमार्ग भन्दा दक्षिण दिशालाई

प्यारी [signature] वृन्दा [signature] तीर्थ [signature] राधिका

रहेको सर्वसम्मत निर्णय गरियो।

प्रस्ताव नं ३(तीन), माथि छलफल गर्दा निर्माणको क्रममा निस्केका ढुङ्गा, सिमेन्ट फलाम आदिको व्यवस्थापन गर्ने निर्णय गरियो।

प्रस्ताव नं ४ (चार) माथि छलफल गर्दा निर्माणाधिन विद्यालय प्रयोगमा नआउन्जेल TLC आवश्यक भएको र TLC निर्माण गर्न विद्यालयले भोगचलन गरिरहेको आवश्यक जग्गा व्यवस्था गर्ने निर्णय गरियो।

प्रस्ताव नं ५ (पाँच) माथि छलफल गर्दा विद्यालय नजिक रहेको बि. पि. राजमार्ग च्वौडा गर्दा पनि विद्यालयको जग्गा अधिकरण नहुने र बाटो सडक विस्तारले विद्यालय क्षेत्रलाई कुनै असर नगर्ने निर्णय गरियो।

प्रस्ताव नं ६ (छ) माथि छलफल गर्दा विद्यालय निर्माण सामग्री राख्नको लागि विद्यालयले उचित स्थान उपलब्ध गराउने निर्णय गरियो।

प्रस्ताव नं ७ (सात) माथि छलफल गर्दा विद्यालय निर्माणको क्रममा रहने कामदारकोलागि अस्थायी आवासका लागि जग्गा उपलब्ध गराउने निर्णय गरियो।

प्रस्ताव नं ८ (आठ) माथि छलफल गर्दा यस विद्यालय निर्माणबाट कुनै कुनै धार्मिक स्थल, चौतारो, गुठी आदिलाई कुनै पनि असर नगर्ने र यस विद्यालय हातामा कुनै क्रियाकलाप समारोह नहुने निर्णय गरियो।

प्रस्ताव नं ९ (नौ) माथि छलफल गर्दा विद्यालय भवन निर्माण गर्दा अन्य कुनै पनि पूर्वाधारलाई कुनै प्रकारको असर नपर्ने निर्णय गरियो।

प्रस्ताव नं १० (दश) माथि छलफल गर्दा वातावरणीय रुपमा कुनै पनि समस्या नरहेको निर्णय गरियो।

प्रस्ताव नं ११ (एघार) माथि छलफल गर्दा विद्यालय हाताभित्र भवन निर्माण गर्ने र निर्माण स्थल सम्बन्धमा सर्वसम्मत निर्णय गरियो।

प्यारी वृन्दा तीर्थ राधिका

D. Students Details

श्री देवीस्थान माध्यमिक विद्यालय

DEVISTHAN SECONDARY SCHOOL

सुनकोशी-१, दुम्जा, सिन्धुली

स्थापना : २०४६

प.सं. : ०६६/०६८

च.नं. : ४६

मिति : 2066/08/05

	Dalit		Janajati		Others		B/C		Total			Disabled	
	girls	Boys	girls	Boys	girls	Boys	girls	Boys	girls	Boys	Total	girls	Boys
ECD			3	11			1	1	4	12	16		
1	2	10	34	47			10	16	46	73	119		
2		1	9	20			2	4	11	25	36		
3	2	2	11	12			3	4	16	18	34		1
4	3	1	11	26		1	2	3	16	31	47		1
5	2	3	6	14		1	2	7	10	25	35		2
6	3	5	14	21		2	1	4	18	32	50		1
7		2	9	19		1	8	2	17	24	41		
8	1		17	11			5	5	23	16	39		
9		1	10	14			5	8	15	23	38		
10	1		9	10			3	3	13	13	26		
11									11	9	20		
12									9	3	12		
Total	14	25	133	205	0	5	42	57	189	292	513	0	5

Narayan Prasad Nepal
principal

E. Teacher Detail

श्री देवीस्थान माध्यमिक विद्यालय
DEVISTHAN SECONDARY SCHOOL

सुनकोशी-१, दुम्जा, सिन्धुली
स्थापना : २०४६

प.सं. : 066/68
च.नं. : 45

मिति : 2066/08/05

शिक्षक तथा कर्मचारी विवरण

क्र.सं.	शिक्षक/कर्मचारीको नाम थर	लिङ्ग	जात जाति	नियुक्ति मिति	सम्पर्क नम्बर	कैफियत
१	नारायण प्रसाद नेपाल	पुरुष	अन्य		९८१९८८८१७०	(प्र.अ.)
२	टिकाराम भट्ट	पुरुष	अन्य	२०७६।०४।२७	९८४८७५२१५१	
३	राजेन्द्रबहादुर चन्द	पुरुष	अन्य	२०७६।०९।०७	९८४३३३३७७२	
४	अनिलकुमार चौधरी	पुरुष	जनजाति	२०७६।०५।२०	९८६२३१२१८३	
५	खिमानन्द आचार्य	पुरुष	अन्य	२०७७।०६।१६	९८४३१६२७७२	
६	शारदा जोशी	महिला	अन्य	२०७७।०६।२३	९८४८६२५७०७	
७	कमलप्रसाद पौडेल	पुरुष	अन्य		९८१५८७६७३१	
८	रामानन्द यादव	पुरुष	अन्य	२०७३।१०।२३	९८१९८२१९२०	
९	श्रृजना सिग्देल	महिला	अन्य	२०७६।०९।०७	९८४५९१८५७९	
१०	मेनुका कोइराला	महिला	अन्य	२०७७।०६।१६	९८४७८५७७७१	
११	सरोज सिंह थारु	पुरुष	जनजाति	२०७५।१२।२९	९८१७८८६६८९	
१२	भक्तकुमारी निरौला	महिला	अन्य	२०७२।०१।०१	९८६०११२६९८	
१३	सुमित्रा पराजुली	महिला	अन्य		९८४०५४८४१८	
१४	सुस्मिता मोक्तान	महिला	जनजाति		९८१८२६०४०७	
१५	सरस्वती श्रेष्ठ	महिला	जनजाति	२०७२।०५।०६	९८०७२२०४४९	
१६	श्यामकुमार श्रेष्ठ	पुरुष	जनजाति	२०७२।०७।२१	९८४३७८०९३२	
१७	मिरा खड्का	महिला	अन्य	२०६७।११।१९	९८१७६४००९०	
१८	प्रमिला श्रेष्ठ	महिला	जनजाति	२०७४।०४।२९	९८१९८९१८११	
१९	यशोधा श्रेष्ठ	महिला	जनजाति	२०७५।०८।०१	९८६९६३०३९०	

Narayan Prasad Nepal
principal

श्री देवीस्थान माध्यमिक विद्यालय
DEVISTHAN SECONDARY SCHOOL

सुनकोशी-१, दुम्जा, सिन्धुली
स्थापना : २०४६

प.सं. : 066/6८
च.नं. : 86

मिति : 2066/0८/05

विद्यालयमा कार्यरत शिक्षक, शिक्षिका र प्रसासनिक कर्मचारी विवरण

जम्मा शिक्षिका संख्या	जम्मा शिक्षक संख्या	कर्मचारी महिला संख्या	कर्मचारी पुरुष संख्या	जम्मा महिला	जम्मा पुरुष	कुल संख्या
९	८	१	१	१०	९	१९

विद्यालयलाई पाएक पर्ने समुदाय/गाउँ टोलको विवरण

क्र.सं	विद्यालयलाई पाएक पर्ने समुदाय/गाउँ टोलको नाम	गा.पा/न.पा	वडा नं	समुदाय/गाउँ टोलमा रहेका घर धुरी संख्या	विद्यालय सम्मको अन्दाजी दुरी	बसोबास गर्ने मुख्य जाती/समुदाय
१	नेपालथोक, गजुलीदह	सुनकोशी	१, २	२००	३ कि.मि	जनजाति, अन्य
२	रुपटार, आँपघारी, बालुवा	सुनकोशी	१	१००	१ कि.मि	जनताति, अन्य, दलित
३	देवीस्थान, माम्ती	रोशी	११, १२	७५	२ कि.मि	जनताति, अन्य, दलित
४	भडारीवेशी	तेमाल	९	१००	२ कि.मि	जनजाति
५	दुम्जा	सुनकोशी	१	२००	४ कि.मि	जनताति, अन्य, दलित

Narayan Prasad Nepal
principal

F. Existing Master Plan

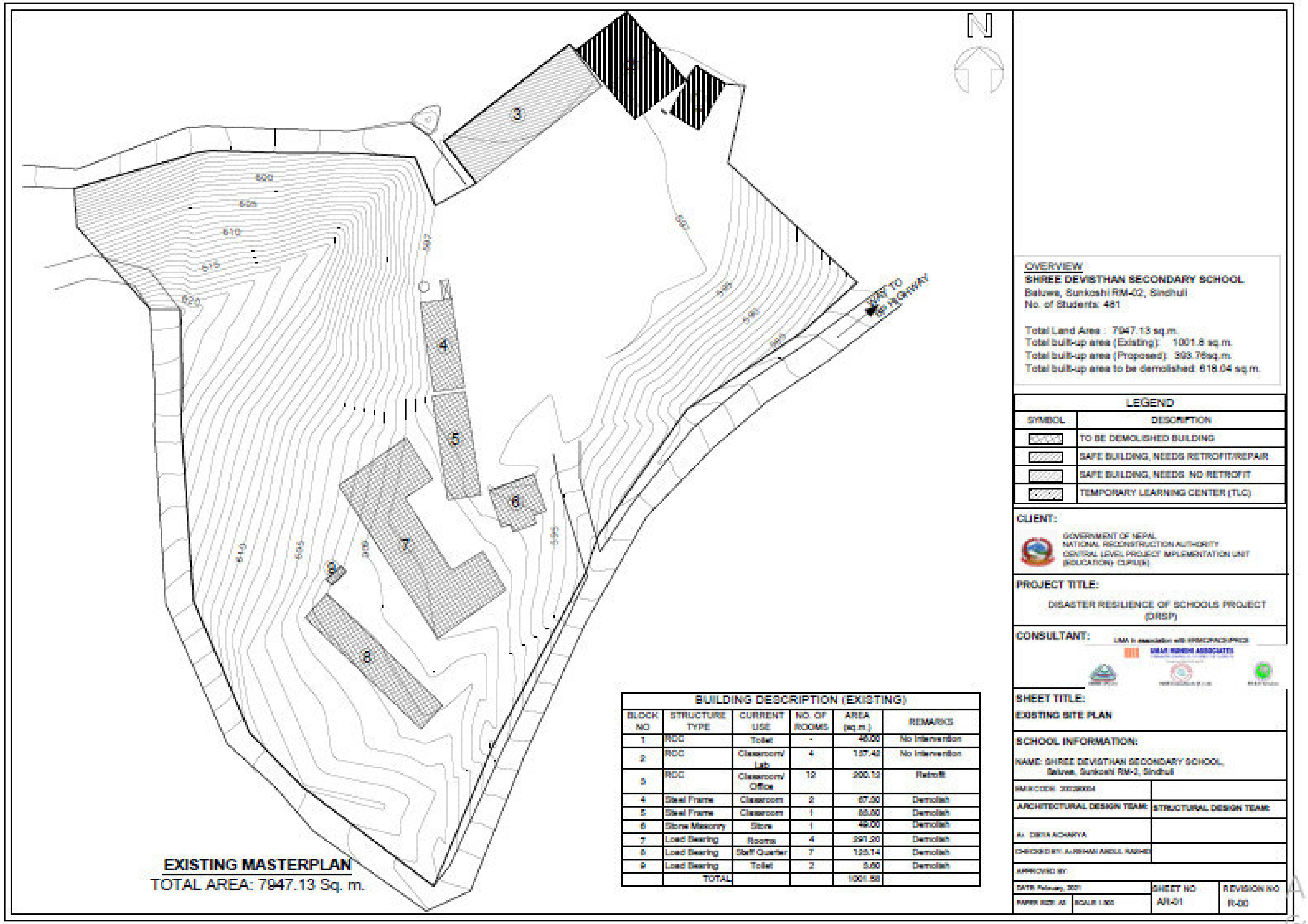

BUILDING DESCRIPTION (EXISTING)					
BLOCK NO	STRUCTURE TYPE	CURRENT USE	NO. OF ROOMS	AREA (sq.m.)	REMARKS
1	RCC	Toilet	-	46.00	No Intervention
2	RCC	Classroom/ Lab	4	137.42	No Intervention
3	RCC	Classroom/ Office	12	200.12	Retrofit
4	Steel Frame	Classroom	2	67.30	Demolish
5	Steel Frame	Classroom	1	65.60	Demolish
6	Stone Masonry	Store	1	49.00	Demolish
7	Load Bearing	Rooms	4	291.20	Demolish
8	Load Bearing	Staff Quarter	7	125.14	Demolish
9	Load Bearing	Toilet	2	5.60	Demolish
	TOTAL			1001.58	

G. Proposed master plan(Site A)

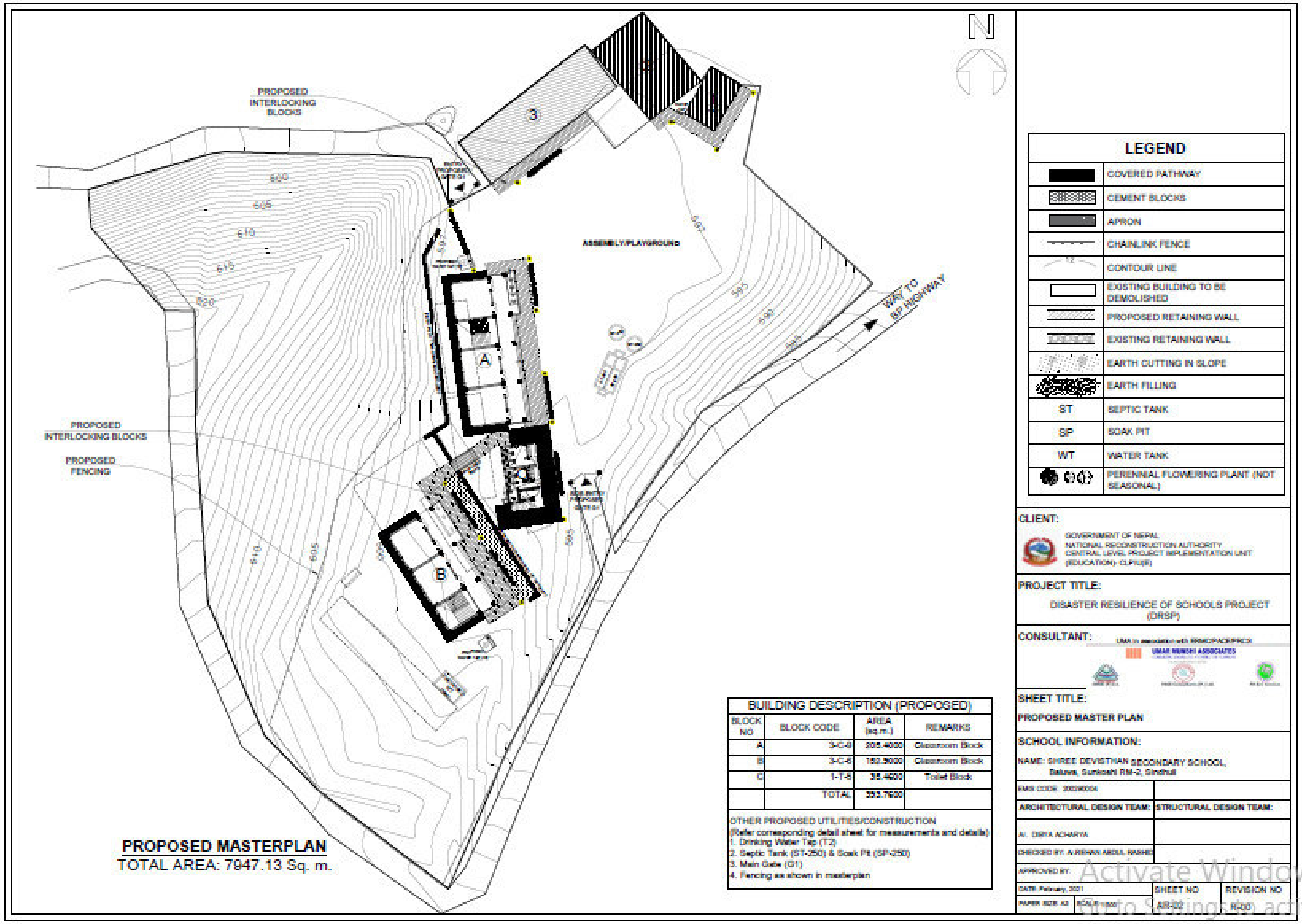

Annex 6: Gaumati Namua SS

A. Details of the Land Availability, Requirements and Proposed Structures

Details	Area (sq. m.)	Remarks
Total area of land owned by school as per land ownership certificate.	7,657.3 sq. m.	
Total area required as per Master Plan (Sq. m.)	7,653.28 sq. m.	
Total area of building proposed for reconstruction (sq. m.)	890.49 sq. m.	
Land ownership status of existing land (sq. m.)		
i) With Land ownership certificate	7,657.3 sq. m.	
ii) User right with local government or owner agency approval	-	
iii) Voluntary donation by private owner	-	

B. Land ownership Certificate



विद्यालय कोड : २००२५००४२

श्री गौमती नमुना माध्यमिक विद्यालय

Shree Gaumati Model Secondary School

Kamalamai Municipality-6, Madhi Bazar, Sindhuli

Estd.: 2024 ☎०४७-५२०१३६, ५२१०५०

प.सं. : ०७७/०७८
च.नं. : २२/०७७

मिति : २०७७/१०/३०

श्री प्रमुख ज्यु ,

DRSP काठमाण्डौ ।

बिषय : जग्गाको लोकेसन सम्वन्धमा ।

उपरोक्त सम्बन्धमा जिल्ला सिन्धुली कमलामाई नगरपालीका वडा नं ६ स्थित श्री गौमती माध्यमिक बिद्यालय माढीबजार सिन्धुलीको पुन:निर्माण सम्बन्धमा यस बिद्यालयको अधिनमा २ वटा कित्ताको जग्गा भएको र उक्त २ कित्ता मध्ये वडा नं ६ /६ कित्ता नं २९५ मा रहेको जम्मा ०–१७–११–२ को जग्गामा प्रस्ताबित भबनको निर्माण कार्य हुने व्यहोरा जानकारी गराइन्छ ।

प्रधानाध्यापक
गणेश बहादुर थापा
प्रधानाध्यापक

C. Minutes of Meeting

Date: ....
Page: ....

आज मिति २०६६ साल मंसीर महिना ६ गते शनिवारको दिन श्री गौमती मा.वि. मादीबजार सिन्धुली, कमलामाई नगरपालिका वडा नं. ६ सिन्धुली जिल्लाको विद्यालय व्यवस्थापन समितिका अध्यक्ष श्री कुर्ण बहादुर खिचिङ ज्यूको अध्यक्षतामा बैठक बसि निम्न प्रस्ताव माथि छलफल गरी निर्णय गरियो।

उपस्थिती

क्र.सं.	नाम	पद	मोबाइल नम्बर	सही
१.	श्री कुर्ण बहादुर खिचिङ	अध्यक्ष	९८५४०५३६८१	[signature]
२.	श्री कुलबहादुर थापा	सदस्य	९८४४४५२६००	[signature]
३.	श्री अलेन्जीमाया थापा	सदस्य	९८०४८८०३०३	[signature]
४.	श्री सूर्य ब० टाप	सदस्य	९८४४०४७०३५	[signature]
५.	श्री कमला देवकोटा	सदस्य	९८४४०९२६६४	[signature]
६.	श्री उज्जल विक्रम थापा म.	सदस्य	९८५१२८११५	[signature]
७.	श्री भवानी देवकोटा	सदस्य	९८६४२०६१८३	[signature]
८.	श्री गणेश ब० थापा	सदस्य सचिव	९८६०४७८८१८	[signature]

[stamp]

प्रस्तावहरु निर्णयहरु :-

प्रस्ताव नं. १ : DRSP बाट प्रेषित सिन्धुली अनुरोध विद्यालय निर्माणका लागि जग्गा उपलब्ध गराउने र आवश्यक सहयोग गर्ने सम्बन्धमा छलफल गर्दा यस श्री गौमती माध्यमिक विद्यालय मादी बजार क.न.पा.६ मा अवस्थित कक्षा देखि कक्षा १२ सम्म अध्यापन हुने यस विद्यालयलाई भवन निर्माण गर्दा आवश्यक पर्ने जग्गा खाली पुरै अनुमान १ बिगाहा ४ कठ्ठा भएकोले उक्त स्थानमा क्षतिग्रस्त भवनहरु भत्काई नयाँ भवन निर्माण गर्ने जग्गा उपलब्ध गराई आवश्यक सहयोग गर्ने निर्णय सर्वसम्मतीबाट गरियो।

प्रस्ताव नं. २ : विद्यालयको जग्गाको चारकिल्ला खुलाउने सम्बन्धमा छलफल गर्दा यस श्री गौमती मा.वि. क.न.पा. ६ मादी बजारको पूर्वतिर सार्वजनिक सडक पश्चिमतिर सार्वजनिक सडक उत्तरतिर सार्वजनिक जंगल र दक्षिणतिर सार्वजनिक सडक र आवासीय क्षेत्र रहेको व्यहोरा जानकारी गराउने निर्णय सर्वसम्मतबाट गरियो।

प्रस्ताव नं. ३ : निर्माणबाट निस्किने ढुङ्गा सिमेन्ट फलाम आदिको व्यवस्थित ढंगबाट थन्क्याउने सम्बन्धमा छलफल गर्दा जिल्ला अभियन्ता

माढीबजार सिन्धुलीलाई भवन निर्माणको लागि आर्थिक र प्राविधिक सहयोग
प्राप्त भएमा उक्त भवन निर्माणबाट निस्किने ढुंगा, सिमेन्ट, ग्लास आदिको
व्यवस्थित ढङ्गबाट थन्क्याउन र व्यवस्थापन गर्न विद्यालयको तर्फबाट सम्पूर्ण
सहयोग गर्ने निर्णय सर्वसम्मतीबाट गरियो।

प्रस्ताव नं. ४:- TLC आवश्यक भएको नभएको आवश्यक भएमा
TLC निर्माण गर्ने स्थान, क्षेत्रफल तथा उक्त जग्गाको औचित्यबारे
सम्बन्धमा छलफल गर्दा यस श्री गोमती मा.वि. कु.न.पा. ६ माढीबजार
सिन्धुलीलाई TLC आवश्यक भएको र उक्त TLC निर्माणको लागि
आवश्यक पर्ने स्थान, जग्गा उपलब्ध गराउने निर्णय सर्वसम्मतबाट
गरियो।

प्रस्ताव नं. ५:- विद्यालय वरीपरीका बाटो सडक आदिको चौडा गर्ने
भावि योजना बारे उक्त सडकको क्षेत्राधिकार तथा सडकले गर्दा विद्यालयको
जग्गा अधिकरण हुने सम्बन्धमा छलफल गर्दा यस श्री गोमती मा.वि.
कु.न.पा. ६ माढीबजारको तीनतिर (पूर्व पश्चिम र दक्षिण) पक्की सडक
रहेको र उत्तरतिर खोल्साको जंगल भनि बि.पी. राजमार्ग रहेकोले
सडक चौडा पार्दा विद्यालयको जग्गा अधिकरण नहुने जानकारी दिने निर्णय
सर्वसम्मतीबाट गरियो।

प्रस्ताव नं. ६:- निर्माण सामाग्री राख्न उचित स्थानको उपलब्ध
सम्बन्धमा छलफल गर्दा यस श्री गोमती मा.वि. माढीबजार कु.न.
पा.-६ सिन्धुलीमा जिल्ला आयोजना कार्यान्वयन इकाईद्वारा भवन निर्माण
गरिएमा निर्माण सामाग्री राख्न उचित स्थानको उपलब्ध गराउने
निर्णय सर्वसम्मतीबाट गरियो।

प्रस्ताव नं. ७:- विद्यालय निर्माणको समयमा निर्माण कामदारहरूलाई
राख्ने अस्थायी आवास तथा जग्गा उपलब्ध गराउने सम्बन्धमा
छलफल गर्दा जिल्ला आयोजना कार्यान्वयन इकाईद्वारा यस
विद्यालय श्री गोमती मा.वि. कु.न.पा. ६ माढीबजारलाई
भवन उपलब्ध गराइएमा निर्माणको समयमा निर्माण कामदारलाई
राख्ने अस्थायी आवास तथा जग्गा उपलब्ध गराउने निर्णय
सर्वसम्मतीबाट गरियो।

प्रस्ताव नं. ८:- विद्यालय निर्माणबाट धार्मिक सांस्कृतिक
सम्पदा आदिको प्रत्यक्ष वा अप्रत्यक्ष रुपमा असर हुने सम्बन्धमा
छलफल गर्दा यस श्री गोमती मा.वि. माढीबजार कु.न.पा.-६
सिन्धुलीलाई जिल्ला आयोजना कार्यान्वयन इकाईद्वारा भवन

निर्माण गर्न यस क्षेत्रमा रहेका धार्मिक तथा सांस्कृतिक सम्पदाहरु प्रत्यक्ष वा अप्रत्यक्ष असर नपुग्ने र यस विद्यालयको हाता वरीपरी त्यस्ता धार्मिक तथा सांस्कृतिक सम्पदाहरु मन्दिर, गुम्बा, देवाली लगाउने आदि इत्यादि उपस्थित नभएको व्यहोरा जानकारी गराउने निर्णय सर्वसम्मतीबाट गरियो।

प्रस्ताव नं. ९ :- विद्यालय निर्माणबाट पुरातात्विकहरुमा प्रत्यक्ष वा अप्रत्यक्ष रुपमा असर हुने सम्बन्धमा छलफल गर्दा यस विद्यालय श्री गौमती मा.वि. माईबजार सिन्धुलीलाई जिल्ला आयोजना कार्यान्वयन इकाई सिन्धुलीबाट भवन निर्माण गरिदिँदा यस विद्यालय वरीपरी रहेका पुरातात्विकहरु प्रत्यक्ष रुपमा कुनै असर नपर्ने तथा यस विद्यालयको सिमाना हाईटेन्सन लाईन सार्वजनिक ढल टेलिफोनको टावर कुनै आदि नरहेको पुरातात्विकहरु नभएको जानकारी गराउने निर्णय सर्वसम्मत बाट गरियो।

प्रस्ताव नं. १० :- वातावरणीय दृष्टिकोणले विद्यालय वरीपरी जोखिमपूर्ण क्षेत्रहरुको सम्बन्धमा छलफल गर्दा यस विद्यालय श्री गौमती मा.वि. क.न.पा. ८ माईबजार सिन्धुलीलाई जिल्ला आयोजना कार्यान्वयन इकाईबाट भवन उपलब्ध गराउँदा यस विद्यालय वरीपरी रहेको वन नदि आदिमा कुनै प्रतिकूल असर नपर्ने तथा पहिरोजस्ता क्षेत्रहरु नरहेको व्यहोरा जानकारी गराउने निर्णय सर्वसम्मतबाट गरियो।

प्रस्ताव नं. ११ :- प्रस्तावित विद्यालय निर्माणस्थल व्यवस्थापन समितिबाट सर्वसम्मत स्वीकृत गरेको सम्बन्धमा छलफल गर्दा जिल्ला आयोजना कार्यान्वयन इकाईबाट यस विद्यालय श्री गौमती मा.वि. माईबजार सिन्धुलीलाई प्रस्ताव गरिएको विद्यालय भवन निर्माण स्थल यस विद्यालय व्यवस्थापन समितिबाट सर्वसम्मत रुपमा स्वीकृत गरिएको व्यहोरा जानकारी गराउने निर्णय सर्वसम्मतीबाट गरियो। साथै यस विद्यालयको जग्गा धनी पूर्जा कि.नं.   को स्थानमा विद्यालय भएको यथास्थान जिर्णोद्धार गर्दा पूर्व स्थापना जीर्ण भवन सम्पूर्ण भत्काई उक्त स्थानमा भवन निर्माण गर्न स्वीकृती दिने निर्णय सर्वसम्मतीबाट पारित गरियो।

प्रस्ताव नं. १२ :- निजी सम्बन्धमा छलफल गर्दा श्री गौमती माध्यमिक विद्यालय क.न.पा. ८ माईबजार

कुनलाई नगरपालिकाको नजिक क्षेत्रमा अवस्थित छ । यस विद्यालयमा
आदि दलित लोपोन्मुख जातजातीका साथै जनजातीका विद्यार्थीहरुको
बाहुल्यता रहेकोले र बाल कक्षा देखि कक्षा १२ सम्म ९६६ र
विद्यार्थी अध्ययनरत नियमित अध्ययन गर्दै आइरहेकोले उनीहरुलाई
सुविधा सम्पन्न तरिकाले अध्यापन गराउन आवश्यक कक्षा-
कोठा, शौचालय र बाहिरी वातावरण व्यवस्थापन गर्न उक्त रकम
को भवन आवश्यक भएको हुँदा हाम्रो प्रस्तावलाई स्वीकार
गरी भवन उपलब्ध गराइदिन हुन अनुरोध गर्ने
निर्णय सर्वसम्मतबाट पारित गरियो ।

D. Students Detail

विद्यालय कोड : २००२७००४२

श्री गौमती नमुना माध्यमिक विद्यालय

Shree Gaumati Model Secondary School

Kamalamai Municipality-6, Madhi Bazar, Sindhuli

Estd. 2024 ☎०४७-५२०१३६, ५२१०५०

प.सं. : 2066/2080

च.नं. : 21

मिति : २०७७।०८।०६

श्री केन्द्रीय आयोजना कार्यान्वयन इकाइ शिक्षा
मार्फत जिल्ला आयोजना कार्यान्वयन इकाइ, सिन्धुली शिक्षा

विषय– तथ्याङ्क उपलब्ध गराइएको बारे ।

प्रस्तुत विषयमा त्येस कार्यालयबाट माग भएको कक्षागत रुपमा गत शैक्षिक सत्रको विद्यार्थीको खण्डिकृत विवरण साथै विद्यालयको सामाजिक वस्तुस्थिति निम्नानुसार रहेको व्यहोरा अनुरोध छ ।

कक्षा	विद्यार्थीको लिंग, जातजाती खण्डिकृत संख्यात्मक विवरण								कुल जम्मा	अपाङ्गता भएका विद्यार्थीको संख्यात्मक विवरण	
	दलित		जनजाती		अन्य		जम्मा				
	छात्र	छात्रा	छात्र	छात्रा	छात्र	छात्रा	छात्र	छात्रा		छात्र	छात्रा
शिशु	3	1	7	3	1	3	12	9	21	0	0
1	2	3	10	13	1	4	15	23	38	0	0
2	2	1	13	14	2	1	18	15	33	0	0
3	3	2	22	8	6	3	33	15	48	1	0
4	3	1	22	13	2	2	32	18	50	1	1
5	5	3	23	18	2	1	33	24	57	0	0
6	5	2	34	20	1	1	45	28	73	1	1
7	8	1	45	28	7	3	68	41	109	1	1
8	11	5	59	56	5	2	84	74	158	2	1
9	3	3	47	51	1	3	74	86	160	2	2
10	7	7	54	56	5	2	89	92	181	2	2
11	13	5	113	89	1	1	174	132	306	1	0
12	17	15	144	137	1	3	225	206	431	1	0
जम्मा	82	49	593	506	35	29	902	763	1665	12	8
छात्र+छात्रा	131		1099		63		1665				

प्रधानाध्यापक

E. Teacher details

विद्यालय कोडं : २००२५००४२

श्री गौमती नमुना माध्यमिक विद्यालय

Shree Gaumati Model Secondary School

Kamalamai Municipality-6, Madhi Bazar, Sindhuli

Estd.: 2024 ☎ ०४७-५२०१३६, ५२१०५०

जम्मा शिक्षक विवरण :

च.नं. :

मिति :

क्र.स.	शिक्षक / कर्मचारीको नाम	तह	श्रेणी	योग्यता	शिक्षकको खण्डीकृत विवरण		जात जातिगत विवरण		अन्य
					महिला	पुरुष	दलित	जनजाति	
१	श्री गणेश बहादुर थापा	मा.वि.	तृतीय	M.A.,M.Ed		✓			✓
२	श्री चेत प्रसाद तिमल्सिना	मा.वि.	दितिय	M.A./M.Ed.		✓			✓
३	श्री दिपककुमार पहाडी	मा.वि.	तृतीय	M.Ed.		✓			✓
४	श्री बलराम खड्का	मा.वि.	तृतीय	M.A.,M.Ed.		✓			✓
५	श्री खिलदेव श्रेष्ठ	मा.वि.	तृतीय	M.B.S, M.Ed		✓		✓	
६	श्री अमृत घिसिङ	मा.वि.	तृतीय	M.Ed./M.A		✓		✓	
७	श्री दिपक कुमार बुढाथोकी	मा.वि.	तृतीय	M.A, M.Ed		✓			✓
८	श्री भुवनकुमार चौलागाई	मा.वि.	तृतीय	M.A.,M.Ed.		✓			✓
९	श्री चन्देश्वर यादव	मा.वि.	द्वितीय	M.Sc.		✓		✓	
१०	श्री सोमनाथ नेपाल	मा.वि.	द्वितीय	M.Sc.		✓			✓
११	श्री अन्जनी शर्मा	मा.वि.	द्वितीय	M.A.		✓			✓
१२	श्री सरोजकुमार थापा	मा.वि.	द्वितीय	M.Bs.		✓			✓

विद्यालय कोड : २००२५००४२

श्री गौमती नमुना माध्यमिक विद्यालय

Shree Gaumati Model Secondary School

Kamalamai Municipality-6, Madhi Bazar, Sindhuli

Estd. 2024 ☎०४७-५२०१३६, ५२१०५०

१३	श्री शंकरप्रसाद ढकाल च.नं. :	नि.मा.वि.	द्वितीय	M.A.		✓ मिति :			✓
१४	श्री राम कुमार श्रेष्ठ	नि.मा.वि.	तृतीय	M.Ed.		✓		✓	
१५	श्री रामेश्वर दाहाल	नि.मा.वि.	द्वितीय	M.A.,M.Ed.		✓			✓
१६	श्री भवानी देवकोटा	नि.मा.वि.	द्वितीय	B.Ed.	✓				✓
१७	श्री विष्णुप्रसादफुयाल	नि.मा.वि.	तृतीय	M.Ed.		✓			✓
१८	श्री सर्मिलाकुमारी काफ्ले	नि.मा.वि.	तृतीय	M.Ed.	✓				✓
१९	श्री गीता राउत	नि.मा.वि.	तृतीय	B.Sc.	✓				✓
२०	श्री सुशिलकुमार ढकाल	नि.मा.वि.		M.A.,M.Ed.		✓			✓
२१	श्री शारदा थापा	नि.मा.वि.		B.Ed.	✓				✓
२२	श्री सुस्मितागोले	प्रा.वि.	तृतीय	B.Ed.	✓			✓	
२३	श्री रामबहादुर कार्की	प्रा.वि.	द्वितीय	M.Ed.		✓			✓
२४	श्री फुलेश्वरी अधिकारी	प्रा.वि.	द्वितीय	M.A.	✓			✓	
२५	श्री पुरुषोत्तमकाफ्ले	प्रा.वि.	द्वितीय			✓			✓
२६	श्री कुमारप्रसाद कोईराला	प्रा.वि.	द्वितीय	M.A.		✓			✓
२७	श्री मेनुकाकाफ्ले	प्रा.वि.	द्वितीय	+२	✓				✓
२८	श्री सकुन्तला श्रेष्ठ	प्रा.वि.	द्विती	+२	✓			✓	

विद्यालय कोड : २००२५००४२

श्री गौमती नमुना माध्यमिक विद्यालय

Shree Gaumati Model Secondary School

Kamalamai Municipality-6, Madhi Bazar, Sindhuli

Estd.: 2024 ☎०४७-५२०१३६, ५२१०५०

	प.सं. :		य						
२९	देवकुमारी थिङ	प्रा.वि.	तृतीय	+२	✓	मिति :		✓	
३०	श्री विरमाया थापा मगर	प्रा.वि.		+२	✓			✓	
३१	श्री धृजना कार्की	बालविकाश		+२	✓				✓
३२	श्री निलिमा भट्टराई	लेखापाल		+२	✓				✓
३३	श्री राजेश भट्टराई	सह लेखापाल		S.L.C.		✓			✓✓
३४	श्री सुजन श्रेष्ठ	ल्याब ब्वाई		S.L.C.		✓		✓	
३५	श्री दाताराम देवकोटा	खेलशिक्षक		I.A		✓			✓
३५	श्री शिवबहादुर कार्की	परीचर		साधारण		✓			✓
३६	श्री केदारबहादुर कार्की	परीचर		साधारण		✓			✓
३७	श्री कल्पना कार्की	परीचर		साधारण	✓				✓
३८	श्री ईन्द्र कुमारी मगर	परीचर		साधारण	✓			✓	
३९	श्री भगवती श्रेष्ठ	स्विपर		साधारण	✓			✓	
४०	श्री निंमला देवकोटा	प्रा.वि.	द्वितीय	B.Ed.	✓				✓
४१	श्री गुहेश्वरी कोइराला	प्रा.वि.	द्वितीय	+२	✓				✓
४२	प्रमिला प्रसाई	प्रा.वि.	तृतीय	+२	✓				✓
४३	श्री यशोदा कोइराला	प्रा.वि.	द्वितीय	B.Ed.	✓				✓
४४	सागर तिमलसिना	मावि		B.Sc.		✓			✓

विद्यालय कोड : २००५५००४२

श्री गौमती नमुना माध्यमिक विद्यालय

Shree Gaumati Model Secondary School

Kamalamai Municipality-6, Madhi Bazar, Sindhuli

Estd.: 2024 ☎०४७-५२०१३६, ५२१०५०

शिक्षक दरबन्दि र कर्मचारीको विवरण :

च.नं. :

मिति :

जम्मा शिक्षिका संख्या १	जम्मा शिक्षक संख्या २	प्रसासन र अन्य कर्मचारी जम्मा महिला संख्या ३	प्रसासन र अन्य कर्मचारी जम्मा ,पुरुष संख्या ४	जम्मा महिला संख्या १	जम्मा पुरुष संख्या १	कुल संख्या
१९	२३	४	३	२३	२६	४९

४ समुदायको सामाजिक वस्तुथिति विवरण तलको तालिकामा

विधालयलाई पाएक पर्ने समुदाय गाउं र टोलको विवरण

क्र.सं.	विद्यालयलाइ पाएक पर्ने समुदाय /गाँउ/टोलको नामहरु	गा.पा/न.पा	वडा नं.	समुदाय/गाउ/टाल मा रहका घरधुरी संख्या अन्दाजी	विद्यालय सम्मको दुरी अन्दाजी(एक तर्फ)	बसोवास गर्ने मुख्य जाती/समुदाय (दलीत,जनजाती अन्य खुलाउने)
1	ऐसेलुजंगार	कमलामाइ	४	दलित १० घर जनजाती १००घर अन्य ८० घर	३ कि.मि.	तमाङ,नेवार, मगर,गुरुङ,व्राम्हण
2	रातमाटा	कमलामाइ	६	दलित २० घर जनजाती ११० घर अन्य १००घर	३ कि.मि.	व्राम्हण, क्षेत्री,नेवार गुरुङ,दलित
3	मधुटार	कमलामाइ	६	दलित ३०घर	३ कि.मि.	व्राम्हण, क्षेत्री,नेवार गुरुङ,दलित

F. Existing master plan

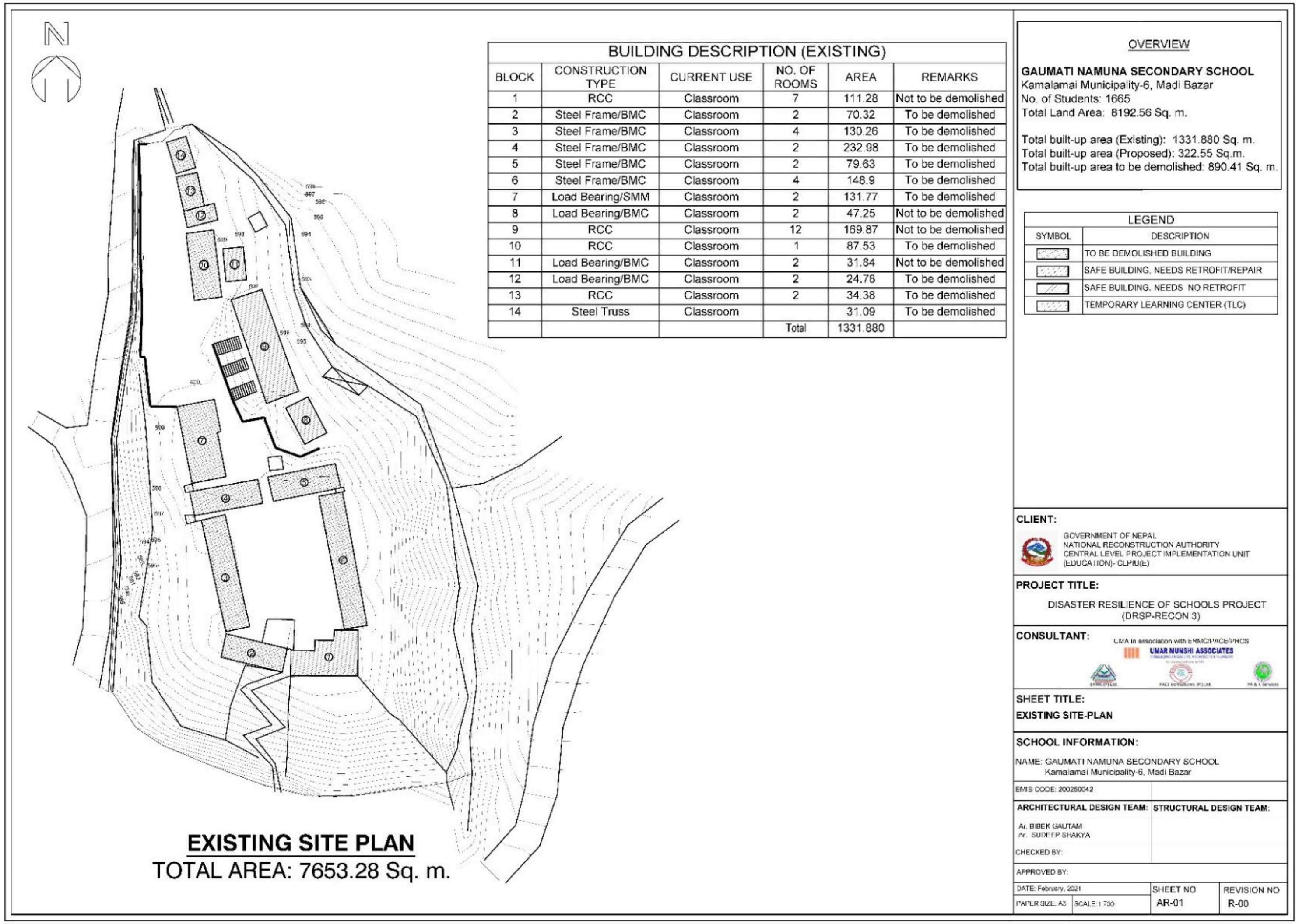

BUILDING DESCRIPTION (EXISTING)

BLOCK	CONSTRUCTION TYPE	CURRENT USE	NO. OF ROOMS	AREA	REMARKS
1	RCC	Classroom	7	111.28	Not to be demolished
2	Steel Frame/BMC	Classroom	2	70.32	To be demolished
3	Steel Frame/BMC	Classroom	4	130.26	To be demolished
4	Steel Frame/BMC	Classroom	2	232.98	To be demolished
5	Steel Frame/BMC	Classroom	2	79.63	To be demolished
6	Steel Frame/BMC	Classroom	4	148.9	To be demolished
7	Load Bearing/SMM	Classroom	2	131.77	To be demolished
8	Load Bearing/BMC	Classroom	2	47.25	Not to be demolished
9	RCC	Classroom	12	169.87	Not to be demolished
10	RCC	Classroom	1	87.53	To be demolished
11	Load Bearing/BMC	Classroom	2	31.84	Not to be demolished
12	Load Bearing/BMC	Classroom	2	24.78	To be demolished
13	RCC	Classroom	2	34.38	To be demolished
14	Steel Truss	Classroom		31.09	To be demolished
			Total	1331.880	

G. Proposed Master Plan

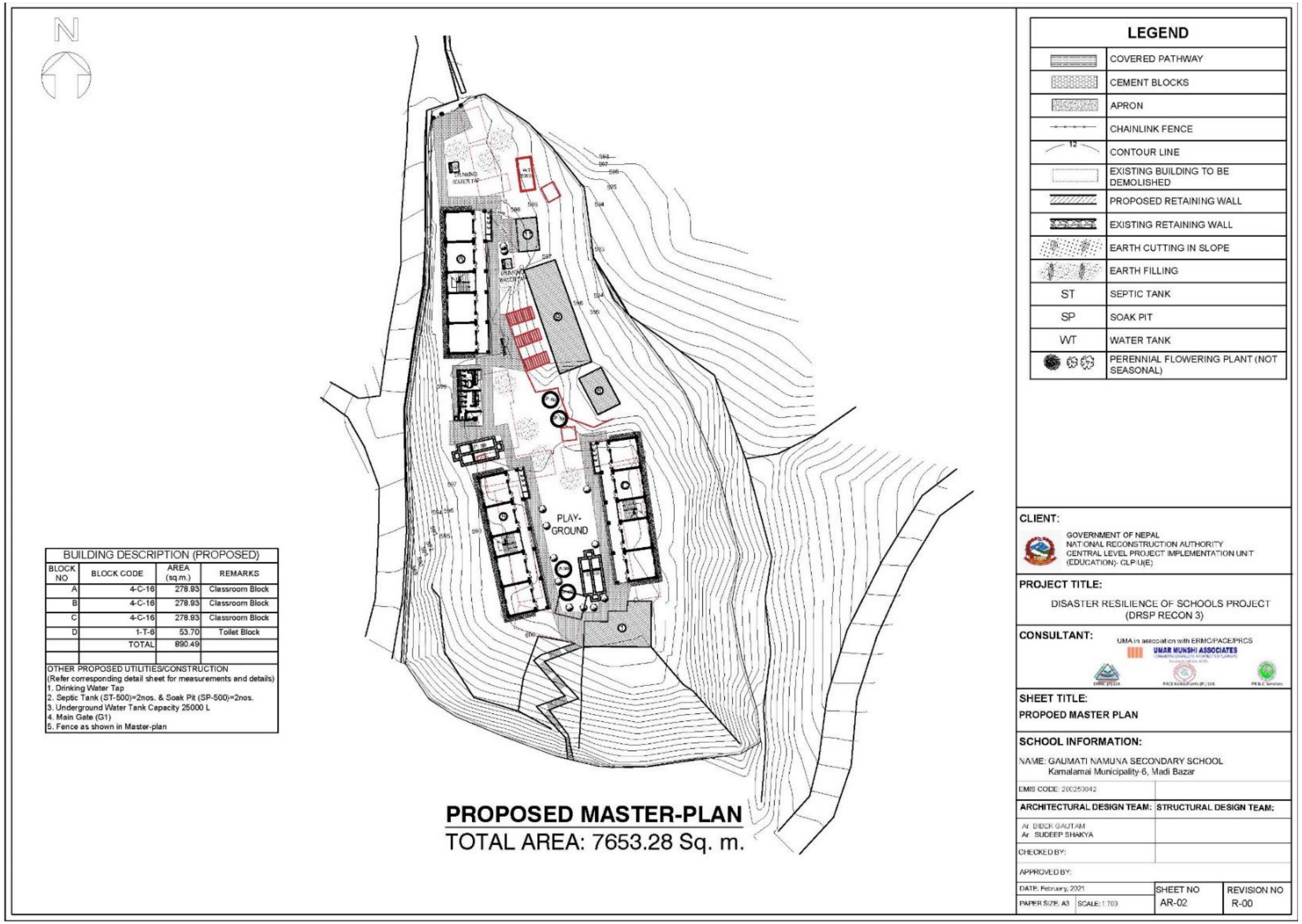

Annex 7: Jalkanya SS

A. Details of the Land Availability, Requirements and Proposed Structures

Details	Area (sq. m.)	Remarks
Total area of land owned by school as per land ownership certificate.	1,293.70 sq. m.	
Total area of Land within existing school boundary	1,214.84 sq. m.	
Total area of land required as per master plan (sq. m.)	6,402.23 sq. m.	(Site1- 1,214.84 sq. m. & site2- 5,187.39 sq. m.)
Total area of building proposed for reconstruction (sq. m.)	592.18 sq. m	
Land ownership status of existing land (sq. m.)		
i) With Land ownership certificate	1,293.70 sq. m.	
ii) User right with local government or owner agency approval	7,631.05	
iii) Voluntary donation by private owner	-	
Area of land required for storage of construction materials	-	

B. Landownership Documents

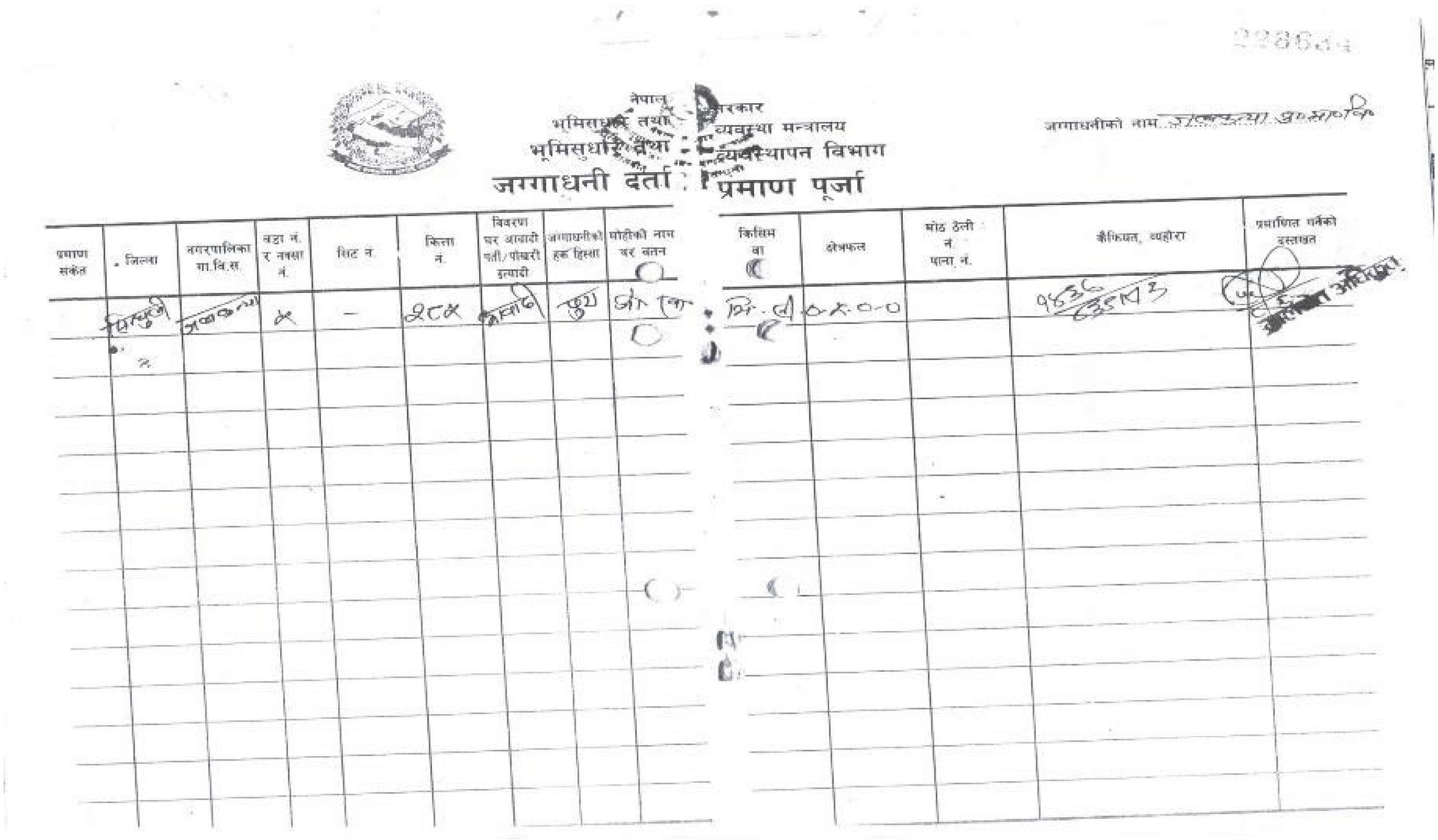

नेपाल सरकार
भूमिसुधार तथा व्यवस्था मन्त्रालय
भूमिसुधार तथा व्यवस्थापन विभाग

जग्गाधनी दर्ता प्रमाण पूर्जा

जग्गाधनीको नाम [illegible]

प्रमाण संकेत	जिल्ला	नगरपालिका गा.वि.स.	वडा नं. र नक्सा नं.	सिट नं.	कित्ता नं.	विवरण घर आवादी पती/पोखरी इत्यादी	जग्गाधनीको हक हिस्सा	मोहीको नाम थर वतन	किसिम वा	क्षेत्रफल	मोठ ठेली नं. पाना नं.	कैफियत, व्यहोरा	प्रमाणित गर्नेको दस्तखत
	[illegible]	[illegible]	५	–	२८५	[illegible]	[illegible]	[illegible]	[illegible]	०-५-०-०		[illegible]	[illegible]

[illegible] फाराम नं. ४

श्री ५ को सरकार

भूमिसुधार तथा व्यवस्था मन्त्रालय

मालपोत विभाग

मालपोत कार्यालय,

जग्गाधनी दर्ता प्रमाण पूर्जा

मालपोत कार्यालय,

[illegible]

मिति.................

कार्यालय.............

[illegible]

कोठी

ज. धनीको नाम, थर, [illegible] उमा कन्या मान [illegible] १० [illegible]

[illegible]

[illegible] ....

[illegible]

[illegible]

[illegible] जिल्ला

[illegible] उमा कन्या

[illegible]	वडा नं.	कित्ता नं.	विवरण [illegible]	[illegible] हक [illegible]	मोहीको नाम, थर, वतन [illegible]	क्षेत्रफल [illegible]: बि.	क.	धु.	[illegible]	[illegible]	[illegible]	[illegible]	[illegible]	[illegible]
[illegible]	५	२	अबाली	[illegible]	[illegible]								[illegible]	[illegible]

मालपोत अधि[illegible]

C. School meeting minutes

४

आज मिति २०७७ साल मंसिर महिना १०गते बुधबारका दिन श्री मा.वि. (श्री कमलामाई नगरपालिका वडा नं. ३ चपौली, जिल्ला सिन्धुली) - लय व्यवस्थापन समितिका अध्यक्ष श्री ऋतुबहादुर कार्की ज्यूको अध्य- बसी निम्न प्रस्तावमाथि छलफल गरी निर्णय गरियो ।

उपस्थिती :

१. श्री ऋतुबहादुर कार्की - अध्यक्ष - मो.नं ९८४४०४५०९८
२. श्री खड्गप्रसाद चौलगाईं - सदस्य - " ९८४४२५५२३१
३. श्री ऋषिराज सिग्देल - " - " ९८४४०९६४४१
४. श्री गणेशप्रसाद गौतम - " - " ९८४४२५३४८८
५. श्री पदमहरि देवकोटा - " - " ९६१६७३३६१७
६. श्री मनकुमारी नेपाली - " - " ९८१७६५००५९
७. श्री तुलसा अधिकारी - " - " ९८४४२०००५२
८. श्री मेखबहादुर अधिकारी - " - " ९८४३३२२००९५
९. श्री शिवप्रसाद चौलागाईं - सदस्य सचिव " ९८४४०६१८४७

प्रस्तावहरू:

१. विद्यालय निर्माणका लागि जग्गा उपलब्ध गराउने र आवश्यक गर्ने सम्बन्धमा ।
२. विद्यालयको चार किल्ला खुलाउने सम्बन्धमा ।
३. निर्माणबाट निस्केका ढुङ्गा, सिमेन्ट, फलाम आदिको व्यवस्थित थन्काउने सम्बन्धमा ।
४. TLC आवश्यक भए-नभएको, आवश्यक भएमा TLC निर्माण गर्ने क्षेत्रफल तथा उक्त जग्गाको भोगाधिकार सम्बन्धमा ।
५. विद्यालय वरिपरिका बाटो, सडक, आदिको चौडा गर्ने भावी योज- उक्त सडकको क्षेत्राधिकार तथा सडकले गर्दा विद्यालयको जग्गा- हुने सम्बन्धमा ।
६. निर्माण सामग्री राख्न उचित स्थानको उपलब्ध सम्बन्धमा ।
७. विद्यालय निर्माणको समयमा निर्माणमा संलग्न कामदारलाई अस्थायी आवास तथा जग्गा उपलब्ध गराउने सम्बन्धमा ।
८. विद्यालय निर्माणबाट धार्मिक सांस्कृतिक सम्पदा आदिको प्र- अप्रत्यक्ष रूपमा असर हुने सम्बन्धमा ।
९. विद्यालय निर्माणबाट पूर्वाधारहरूमा प्रत्यक्ष वा अप्रत्यक्ष रूप

१०. वातावरणीय दृष्टिकोणले विद्यालय वरिपरि रहेका जोखिमपूर्ण क्षेत्रहरु (जस्तै: वन, पहिरो, नदी संरक्षित क्षेत्र आदि) को सम्बन्धमा

११. प्रस्तावित विद्यालय निर्माणस्थल व्यवस्थापन समितिबाट स सम्मत स्वीकृत गरिएको सम्बन्धमा।

१२. विविध (क) घेराबेरा सम्बन्धमा
(ख) शिक्षक नियुक्ति सम्बन्धमा

निर्णयहरु:

१. प्रस्ताव नं १ माथि छलफल गर्दा यस श्री जलकन्या मा.वि. चपौलीको व आवश्यक विद्यालय भवन निर्माणको लागि (विद्यालयलाई आवश्यक कक्षाकोठा तथा भवनहरु) आवश्यक पर्याप्त जग्गा जमिन विद्यालयले उ ब्ध गराउने र भवन निर्माणका लागि आवश्यक पर्ने अन्य सर सरसहयो अभिभावक, वि.व्य.स. तथा शिक्षकहरु समेतबाट उपलब्ध गर्ने गराउने भन सर्व सहमत निर्णय गरियो।

२. प्रस्ताव नं २ माथि छलफल गर्दा जिल्ला आयोजना कार्यालय इकाइ (सि सिन्धुली मार्फत केन्द्रीय आयोजना सँग माग गरी निर्माण गर्ने प्रस्तावित लय भवन निर्माण गर्न आवश्यक जग्गाको चार किल्ला साविक जलकन्या क ५ कि.नं. २८५को ०-४-०-० रोपनी र ऐ. ऐ.को कि.नं. २को २-३-२-३ सं जग्गाको पूर्वमा विनोद सिग्देल र उत्तरबहादुर स्याङ्तानको आबादी जग्गा तथा पश्चिममा लालबहादुर डिमडोङको आबादी जग्गा, उत्तरमा जितबहादुर स्याङ् जग्गा तथा घर र जग्गा तथा दक्षिणमा खोल्सी रहेको र विद्यालयको भो धिकार रहेको करीब ६-०-०-० रोपनी क्षेत्रफलको जग्गाको पूर्वमा सडक, प मा जमिन बाउण्ड्री गरिएको पर्खाल (करीब १०० मि.को) तथा बुट्यान झाडी, उत्तर साउने खोल्सी तथा दक्षिणमा वडा कार्यालयको समाहल भएको व्यहोरा स सहमत निर्णय गरियो।

३. प्रस्ताव नं. ३ माथि छलफल गर्दा यस विद्यालयलाई आवश्यक प्रस्तावि भवन निर्माण गर्न आवश्यक सहयोग प्राप्त गई निर्माण गर्ने अवसर प्र भई निर्माणगर्दा निर्माण कार्यबाट निस्केका ढुङ्गा, सिमेन्ट, फलाम आ व्यवस्थित ढंगबाट थन्क्याउन निर्माण कम्पनीसँग सहयोग मागी व्यवस्थापन गर्न पहल गर्ने भनी सर्व सहमत निर्णय गरियो।

४. प्रस्ताव नं. ४ माथि छलफल गर्दा हाल जीर्णासिर्ण भवन र कक्षाकोठ लाई विस्थापित नगरी नयाँ प्रस्तावित स्थानमा भवन निर्माण गर्ने

भएको र जग्गा समेत सम्याई तयार गरिसकिएको हुँदा संचालिक कर
विस्थापित गर्नु नपर्ने भएकोले TLC निर्माण आवश्यक नरहेको भनी स
सहमत निर्णय गरियो ।

५. प्रस्ताव नं. ५ माथि छलफल गर्दा विद्यालय भवन निर्माणका लागि प्रस्
जमिनको आसपासको पूर्वतर्फ सडकले आवश्यक पर्ने जमिन लिइ सपोर्टि
समेत निर्माण गरी सकेको हुँदा बाँकी सम्पूर्ण जमिन विद्यालयको भोगाधि
रहेको र सडकको केन्द्रदेखि १५ मिटर जमिन भैसकै अधिकरण भएमा स
विद्यालयलाई कुनै हानी नोक्सानी नहुने भनी सर्व सहमत निर्णय गरि

६. प्रस्ताव नं. ६ माथि छलफल गर्दा, विद्यालय निर्माण गर्न आवश्यक निर्मा
सामग्री सुरक्षित रुपमा राख्न उचित स्थान उपलब्ध गरी सहयोग गर्ने
सर्व सहमत निर्णय गरियो ।

७. प्रस्ताव नं. ७ माथि छलफल गर्दा विद्यालय निर्माणको समयमा निर्माण
नी तथा कामदारहरु बस्न अस्थायी आवास तथा जग्गा विद्यालयका तर्फ
उपलब्ध गराउने भनी सर्व सहमत निर्णय गरियो ।

८. प्रस्ताव नं. ८ माथि छलफल गर्दा विद्यालय भवन निर्माण गर्ने प्रस्ता
जमिनको करीब ५०० मिटर वरपर कुनै धार्मिक तथा सांस्कृतिक सम्पदाह
नरहेकाले प्रत्यक्ष वा अप्रत्यक्ष असर नपर्ने साथै विद्यालय हातामा परम्प
देखिका विविध क्रियाकलाप नहुने, गुठीको जग्गा नभएको, दिवाली गर्ने स्था
-क स्थल नभएको र वर-पिपल चौतारो समेत नभएको नरहेको भनी सर्व स
निर्णय गरियो ।

९. प्रस्ताव नं. ९ माथि छलफल गर्दा, विद्यालय भवन निर्माण गर्ने प्रस्तावित
जमिनमा विद्यालय भवन निर्माण गर्दा विकासका पूर्वाधारहरु जस्तै: हाइटेन्स
लाइन, सार्वजनिक ढल खानेपानीको मुल, ढाटना पाइपलाइन, टेलिफोन लाइ
टेलिफोनको टावर, कुलो, सार्वजनिक बाटो नभएको । नपर्ने भएकोले उल्लेखि
पूर्वाधारहरुबाट विद्यालयलाई प्रत्यक्ष वा अप्रत्यक्ष कुनै पनि असर पर्दैन।
भनी सर्व सहमत निर्णय गरियो ।

१०. प्रस्ताव नं. १० माथि छलफल गर्दा विद्यालय भवन निर्माण क्षेत्रको आसपा
वातावरणीय दृष्टिकोणले कुनै पनि जोखिमपूर्ण क्षेत्रहरु नभएको र नरहेको

भनी सर्व सहमत निर्णय गरियो।

११. प्रस्ताव नं. ११ माथि छलफल गर्दा प्रस्तावित विद्यालय निर्माण स्थल अभिभावक, शिक्षक तथा विद्यालय व्यवस्थापन समिति, शिक्षक अभिभावक संघ, स्थानीय जनप्रतिनिधि सबैको स्वीकृतिले चयन तथा तयार गर्ने कार्य सम्पन्न भएकोले उक्त स्थान उचित छ भनी सर्व सहमत निर्णय गरियो।

१२. प्रस्ताव नं. १२ विविध'क' माथि छलफल गर्दा विद्यालय भवन निर्माणका साथसाथै विद्यालय हाता वरपर संभव भएमा कम्पाउण्ड वाल वा घेराबेरा को सहयोग समेत माग गर्ने भनी सर्व सहमत निर्णय गरियो।

१३. प्रस्ताव नं. १२ विविध 'ख' माथि छलफल गर्दा यस विद्यालयमा रिक्त रहेको मा.वि. तह अंग्रेजी विषय (दरबन्दी) र नि.मा.वि. तह विज्ञान+गणित विषय (दरबन्दी) मा कमलामाई न.पा. (शिक्षा) को मिति २०७८।०८।१० च.नं. २२६ को पत्रानुसार मा.वि. शिक्षक अंग्रेजी विषयमा करार नियुक्तिका लागि सिफारिस भई आउनु भएका श्री तारबहादुर कार्की र नि.मा.वि. तह विज्ञान+गणित विषयमा करार नियुक्तिको लागि सिफारिस हुनुभएका श्री राम छबिला यादवलाई २०७८ साल श्रावणबाट व्यवस्थापन समितिले करार म्याद थप गर्ने गरी २०७८ असारसम्म करार नियुक्तिको लागि सिफारिस गरी पठाए अनुसार निज शिक्षकहरुलाई आज मिति २०७८ मंसिर १०गतेदेखि नै [illegible] नियुक्ति दिइ हाजिर गराइ कामकाजमा लगाउने भनी सर्व सहमत निर्णय गरियो।

D. Students details

श्री जलकन्या माध्यमिक विद्यालय

Shree Jalakanya Secondary School

कमलामाई न.पा.-३, चपौली, सिन्धुली

Kamalamai Municipality-3, Chapauli, Sindhuli

स्थापना : २०१४

पत्र संख्या :-

चलानी नं. :-

मिति: 2066/05/10

विषय: विद्यार्थी विवरण

श्री जिल्ला आयोजना कार्यान्वयन इकाई मार्फत केन्द्रीय आयोजना इकाई

		विद्यार्थीको लिग, जातजाति खण्डिकृत सङ्ख्यात्मक विवरण								अपाङग भएका विद्यार्थिको सङ्ख्यातमक विवरण	
कक्षा	दलित		जनजाती		अन्य		जम्मा		कुल जम्मा		
	छात्रा	छात्र	छात्रा	छात्र	छात्रा	छात्र	छात्रा	छात्र		छात्रा	छात्र
शिशु	२	१	४	१	२	१	८	३	११		
१	३	२	६	४	१	२	१०	८	१८		
२	३	२	७	३	१	१	११	६	१७		
३	२	१	४	३	२	१	८	५	१३		
४	४	२	५	५	२	२	११	९	२०		
५	२	२	३	४	१	१	६	७	१३		
६	५	६	४	५	६	६	१५	१७	३२		
७	५	५	५	४	५	६	१५	१५	३०		
८	४	५	७	४	४	६	१५	१५	३०		१
९	५	५	८	६	५	७	१८	१८	३६		
१०	५	५	८	५	४	७	१७	१७	३४		
११	५	५	६	४	५	५	१६	१४	३०		
१२	४	५	६	३	५	५	१५	१३	२८		
जम्मा	४९	४६	७३	५१	४४	५०	१६५	१४७	३१२		
छात्रा+छात्र	९५		१२४		९४		३१२		३१२		१ -

(शिव प्रसाद [illegible])

[redacted]

E. Teachers detail

श्री जलकन्या माध्यमिक विद्यालय

Shree Jalakanya Secondary School

कमलामाई न.पा.-३, चपौली, सिन्धुली

Kamalamai Municipality-3, Chapauli, Sindhuli

स्थापना : २०१८

पत्र संख्या :-
चलानी नं. :-

मिति : २०६६/०९/१०

विषय: शिक्षक विवरण

श्री क.सं	शिक्षक,शिक्षिकाको नाम	शिक्षक,शिक्षिकाको खण्डिकृत विवरण					कैफियत
		लिंग		जातजातिगत विवरण			
		महिला	पुरुष	दलित	जनजाति	अन्य	
१	शिव प्रसाद चौलागाईं		√			√	
२	प्रेम कुमार आचार्य		√			√	
३	कृष्णप्रसाद चौलागाईं		√			√	
४	मेखबहादुर अधिकारी		√			√	
५	सुर्य प्रसाद धिताल		√			√	
६	खिलराज देवकोटा		√			√	
७	निल प्रसाद अधिकारी		√			√	
८	शिव प्रसाद सिग्देल		√			√	
९	राम छविला यादव		√			√	
१०	मदन चौलागाईं		√			√	
११	सरिता कुमारी फुयाँल			√		√	
१२	राम प्रसाद सिग्देल		√			√	
१३	माधवेन्द्र कुमार विमल		√			√	
१४	ताराबहादुर कार्की		√			√	
१५	केशव प्रसाद चौलागाईं		√			√	
१६	सुनिता फुयाल			√		√	
१७	इश्वरा गौतम			√		√	
१८	उषा देवकोटा			√		√	
१९	सुशिला देवकोटा			√		√	
२०	अर्जुन गौतम		√			√	

(शिव प्रसाद चौलागाईं)

विद्यालयलाई पाएक पर्ने समुदाय/गाँउ/टोलको विवरण

क.स	विद्यालयलाई पाएक पर्ने समुदाय गाँउ/टोलको विवरण	गा.पा./न.वडा नं		समुदाय/गाँउ/टोलका घरधुरीसङ्ख्या	विद्यालय सम्मको अन्दाजि दुरी	बसोबास गर्ने मुख्य जाती/समुदाय दलित,जनजाती,अन्य खुलाउने
१	कुडुले बाटो निगाले	क.न.पा	३	दलित - जनजाती - ७१ अन्य -	४ कि.मि	जनजाती
२	तारुफेदि कार्की टोल	क.न.पा	३	दलित - जनजाती - अन्य - १२५	३ कि.मि.	ब्राम्हण,क्षेत्रि
३	आचार्य टोल, दमैडाडा ,गुरुङटोल दोर्जेडाडा	क.न.पा.	३	दलित - १० जनजाती - ९ अन्य - ५०	२ कि.मि	दलित , जनजाती ब्राम्हण,क्षेत्रि
४	तामाङटोल चापेचउर सिम्लेखोला	क.न.पा.	३	दलित - १३ जनजाती - ४१ अन्य - १४	१ कि.मि १ कि.मि	दलित , जनजाती ब्राम्हण,क्षेत्रि
५	देवकोटा टोल , सिम्माले	क.न.पा.	३	दलित - ५ जनजाती - १० अन्य - १२२	२ कि.मि.	दलित , जनजाती ब्राम्हण,क्षेत्रि
६	हाँगुडाडा, सार्कीटोल	क.न.पा	३	दलित - ४१ जनजाती - ३० अन्य - १८	३ कि.मि	दलित , जनजाती ब्राम्हण,क्षेत्रि
७	भञ्ज्याङ पोखरी,सिग्देलटोल	क.न.पा.	३	दलित - ३५ जनजाती - २१ अन्य - ४१	३ कि.मि	दलित , जनजाती ब्राम्हण,क्षेत्रि
८	वेसारे	क.न.पा.	३	दलित - जनजाती - ३६ अन्य -	५ कि.मि	जनजाती
९	चम्पागाँउ	क.न.पा	३	दलित - जनजाती - १० अन्य -	५ कि.मि.	जनजाती

[redacted]

F. SMC Details

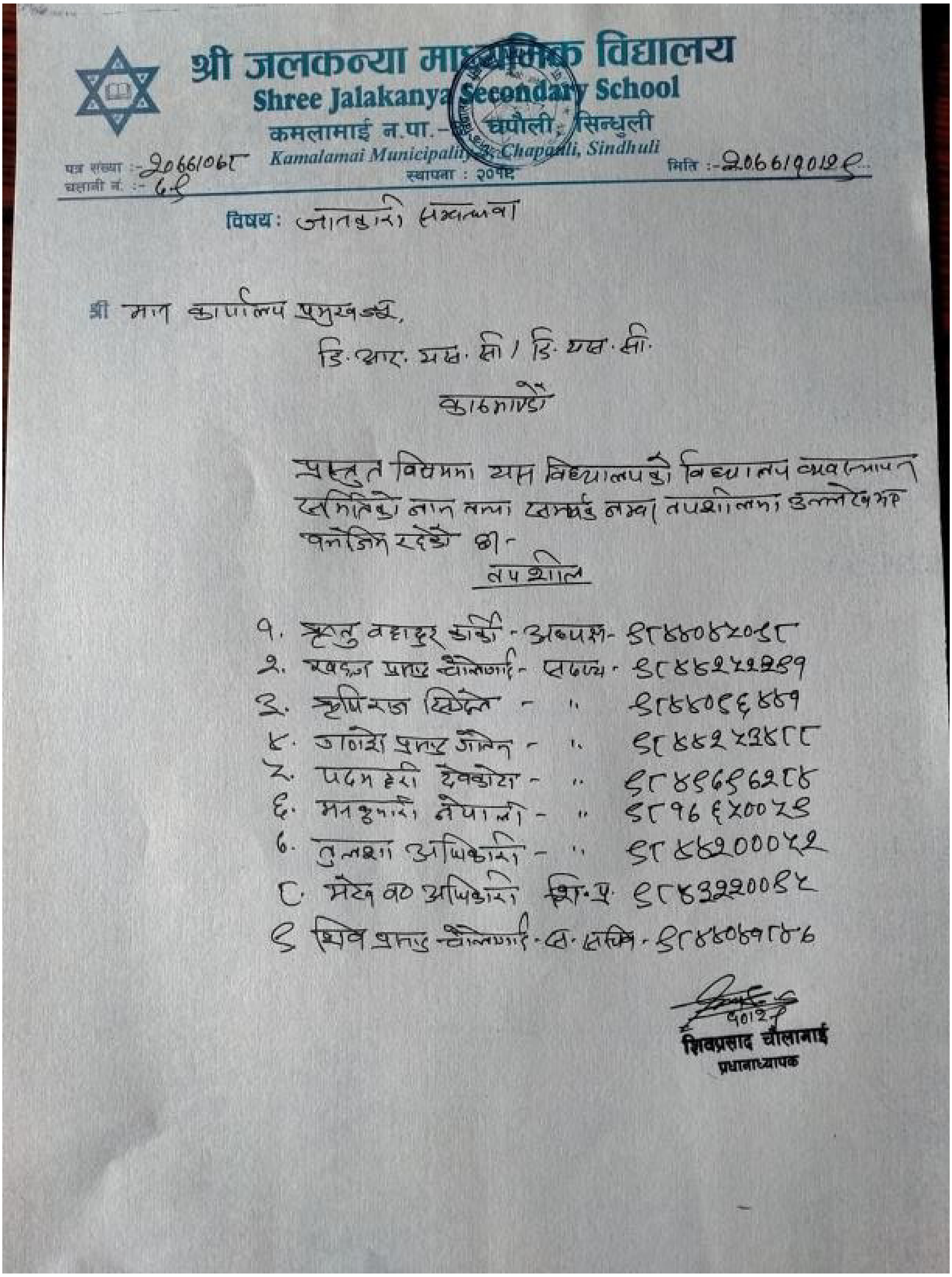

श्री जलकन्या माध्यमिक विद्यालय
Shree Jalakanya Secondary School
कमलामाई न.पा.-, चपौली, सिन्धुली
Kamalamai Municipality, Chapauli, Sindhuli
स्थापना : २०१६

पत्र संख्या :- २०७६/०७८
चलानी नं. :- ६९

मिति :- २०७६/१०/२८

विषय: जानकारी सम्बन्धमा

श्री मान कार्यालय प्रमुखज्यू,
डि. आर. एच. सी / डि. एच. सी.
काठमाण्डौं

प्रस्तुत विषयमा यस विद्यालयको विद्यालय व्यवस्थापन समितिको नाम तथा सम्पर्क नम्बर तपसीलमा उल्लेख गरी पठाइएको व्यहोरा अनुरोध छ।

तपशील

१. ऋतु बहादुर कार्की - अध्यक्ष - ९८४४०४५०५८
२. खड्ग प्रसाद चौलागाईं - सदस्य - ९८४४२५५२८१
३. ऋषिराज घिमिरे - " ९८४४०६६४४१
४. गणेश प्रसाद जोशी - " ९८४४२५३४८८
५. पदम हरी देवकोटा - " ९८४५६५६२८४
६. मनकुमारी नेपाली - " ९८१६६५००२९
७. तुलसा अधिकारी - " ९८४४२०००५२
८. मेदनाथ अधिकारी शि. प्र. ९८४३२२००९५
९. शिव प्रसाद चौलागाईं - प्र. अ. सचिव - ९८४४०४१८४६

१०।२८
शिवप्रसाद चौलागाईं
प्रधानाध्यापक

G. Existing Masterplan

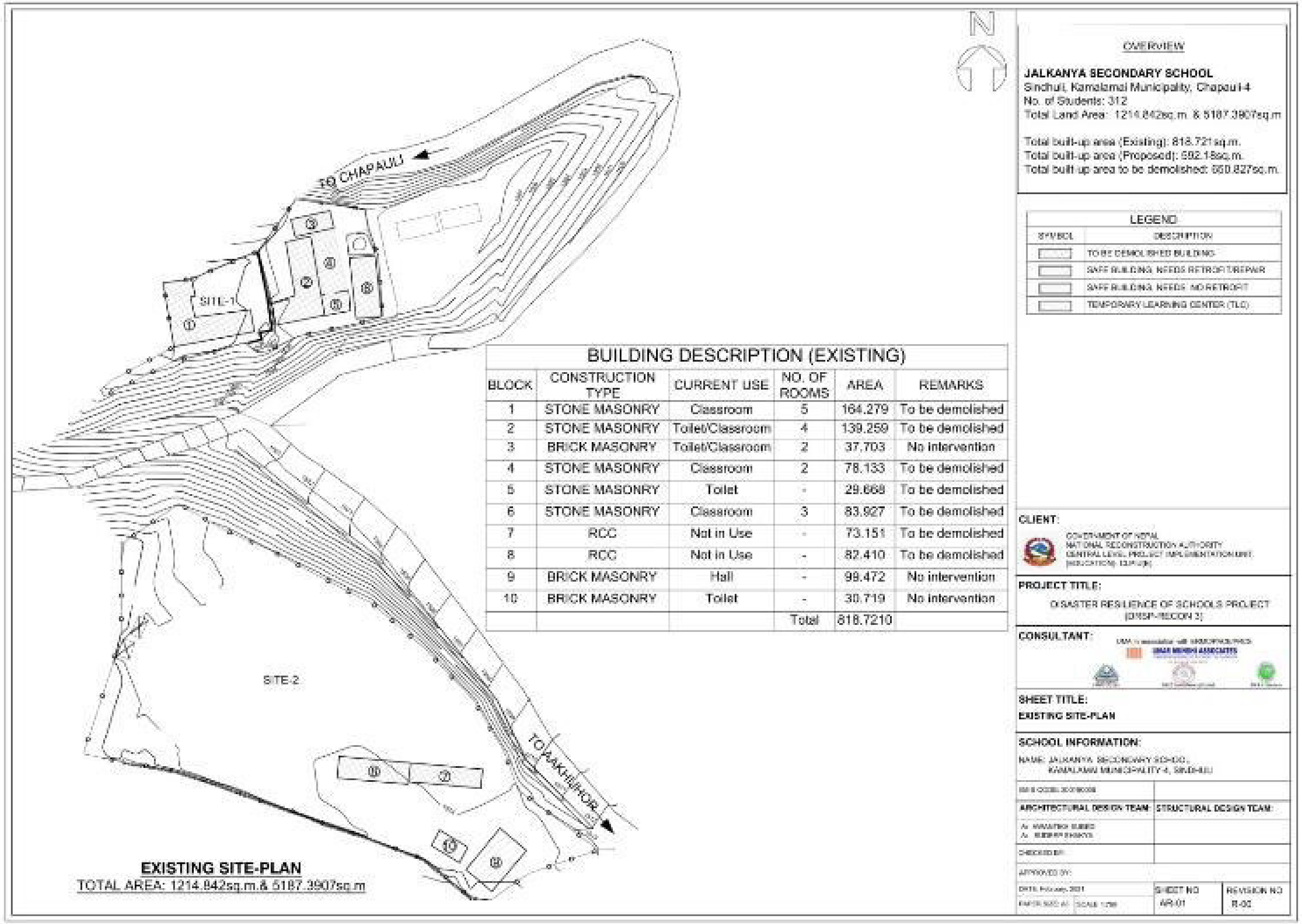

BUILDING DESCRIPTION (EXISTING)

BLOCK	CONSTRUCTION TYPE	CURRENT USE	NO. OF ROOMS	AREA	REMARKS
1	STONE MASONRY	Classroom	5	164.279	To be demolished
2	STONE MASONRY	Toilet/Classroom	4	139.259	To be demolished
3	BRICK MASONRY	Toilet/Classroom	2	37.703	No intervention
4	STONE MASONRY	Classroom	2	78.133	To be demolished
5	STONE MASONRY	Toilet	-	29.668	To be demolished
6	STONE MASONRY	Classroom	3	83.927	To be demolished
7	RCC	Not in Use	-	73.151	To be demolished
8	RCC	Not in Use	-	82.410	To be demolished
9	BRICK MASONRY	Hall	-	99.472	No intervention
10	BRICK MASONRY	Toilet	-	30.719	No intervention
			Total	818.7210	

H. Proposed Master Plan

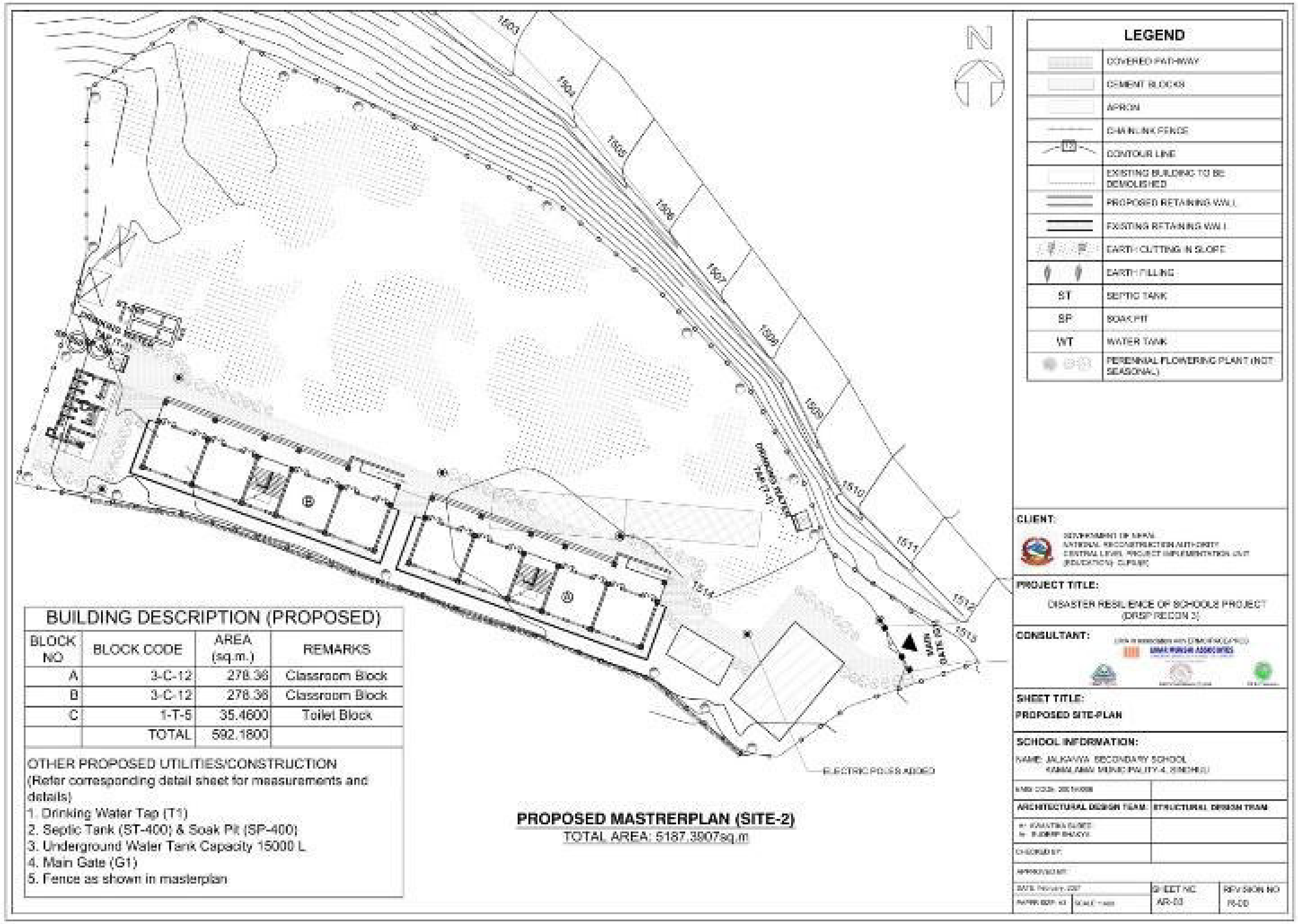

Annex 8: Janata SS

A. Details of the Land Availability, Requirements and Proposed Structures

Details	Area (sq. m.)	Remarks
Total area of land owned by school as per land ownership certificate.	48652.89 sq. m.	
Total area of land required as per master plan (sq. m.)	7784.00 sq. m.	
Land ownership status of existing land (sq. m.)	7784.00 sq. m.	
Land area required for the construction of building Sq. m.	484.33 sq. m.	
i) With Land ownership certificate	48652.89 sq. m.	
ii) User right with local government or owner agency approval	-	
iii) Voluntary donation by private owner	-	

B. Landownership document

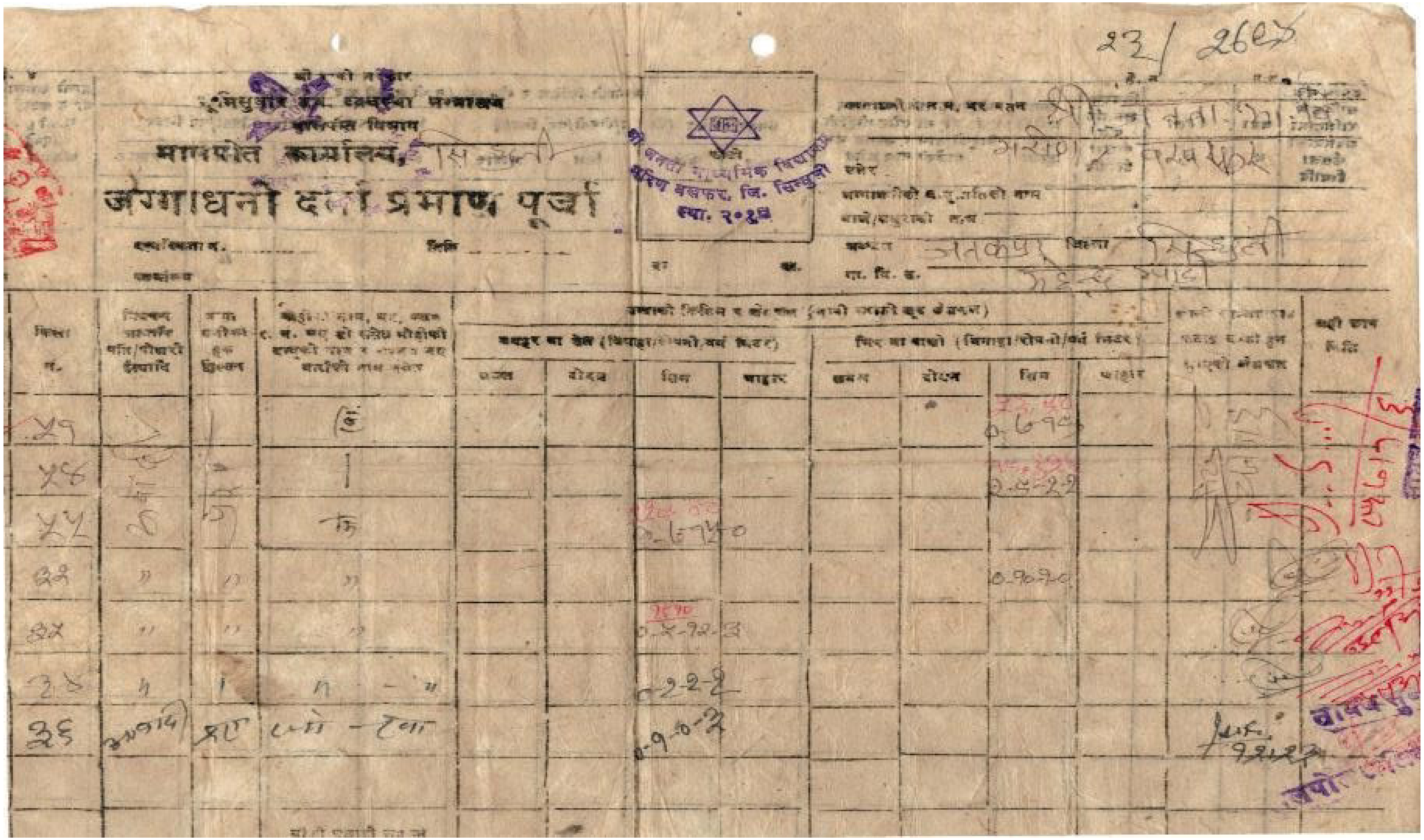

मालपोत कार्यालय

जग्गाधनी दर्ता प्रमाण पूर्जा

हरिहरपुरगढी गाउँपालिका

०२... नं. वडा कार्यालय... बसपुर...

सिन्धुली जिल्ला ३ नं. प्रदेश, नेपाल

प.स. :- २०७७/०७८

च.नं. :- ३४०

मिति : २०७७/०८/१०

विषय :- चार किल्ला प्रमाणित।

हरिहरपुरगढी..............नपा/गापा वडा नं. ०२........ साविक महेन्द्रझ्याडी....गा.वि.स./न.पा. वडा नं. ४.... अर्न्तगत श्री/सुश्री/श्रीमती श्री अनन्ता मा. वि. मरिण बसपुर... को नाममा मालपोत कार्यालयमा श्रेस्ता दर्ता कायम रहेको जग्गाको चार किल्ला निम्न विवरण अनुसार भएको प्रमाणित गरिन्छ।

चार किल्ला विवरण

क्र.सं.	साविक गाविस	वडा नं.	सिट नं.	कि.नं.	क्षेत्रफल	खेत/पाखो/बारी	पूर्व	पश्चिम	उत्तर	दक्षिण	कैफियत
१.	महेन्द्रझ्याडी	४/(५)		३२	०-१०-१-०	पाखो	कि.नं. ३६,३५,३४	कि.नं. १,२	कि.नं. १	कि.नं. ३५५,३३,२२८	
२.	"	"		३५	०-५-११-२	"	कि.नं. ४३,१४८	कि.नं. ३२	कि.नं. ३६	कि.नं. ३४,१४८	
३	"	"		३४	०-२-२-२	"	कि.नं. १४८	कि.नं. ३२	कि.नं. ३५	कि.नं. ३३	
४.	"	"		३६	०-१-०-२	"	कि.नं. ३७	कि.नं. ३२	कि.नं. १	कि.नं. ३५	

नर बहादुर राई

वडा अध्यक्ष

c. Minutes of Meeting

आज मिति २०६६ साल मङ्सिर ०९ गते मंगलबारको दिन यस श्री जनता मा०वि० बनपुरको विद्यालय व्यवस्थापन समितिको बैठक वि.व्य.स. अध्यक्ष श्री ज्ञानबहादुर राईको अध्यक्षतामा बसी निम्नलिखित प्रस्तावहरू माथि छलफल गरी निर्णय गरियो ।

उपस्थिति :-

(१) श्री ज्ञानबहादुर राई - अध्यक्ष (वि.व्य.स.)
(२) श्री गोरखबहादुर राई - सदस्य "
(३) श्री प्रमिलाकुमारी माझी - " "
(४) श्री सुरेन्द्रजङ्ग राई - " "
(५) श्री ध्रुवकुमार राई - " "
(६) श्री कुन्तलाकुमाया गोले - " "
(७) श्री ज्ञानेन्द्र राई - " "
(८) श्री धनप्रसाद पोखरेल - " "
(९) श्री मेघाकुमारी झा - सदस्य सचिव

आमन्त्रित :-

(१०) श्री महेश सापकोटा - मा.शि.
(११) श्री प्रेमप्रसाद पहाडी - नि.मा.शि.
(१२) श्री सुमनकुमार राई - प्रा.शि.
(१३) श्री चन्द्रप्रसाद पहाडी - मा.शि.

प्रस्ताव तथा निर्णयहरू :-

प्रस्ताव नं.-१ विद्यालय निर्माणका लागि जग्गा उपलब्ध गराउने र आवश्यक सहयोग गर्ने सम्बन्धमा।

प्रस्ताव नं.-१ मा छलफल गर्दा यस विद्यालयलाई भौतिक संरचना अन्तर्गत भवन आदि आवश्यक परेकोले उक्त भवन परेमा यस विद्यालयको स्वामित्वमा रहेको जग्गा उपलब्ध गराउने र आवश्यक सहयोग गर्ने भन्ने निर्णय सर्वसम्मत गरियो ।

प्रस्ताव नं.-२ विद्यालयको जग्गाको चार किल्ला खुलाउने सम्बन्धमा।

प्रस्ताव नं.-२ मा छलफल गर्दा यस विद्यालयको स्वामित्वमा रहेको जग्गाको चार किल्ला वडा कार्यालयबाट प्रमाणित गराई उपलब्ध गराउने निर्णय सर्वसम्मत गरियो।

प्रस्ताव नं.-३ निर्माणबाट निस्केका ढुङ्गा, सिमेन्ट फलाम आदिको व्यवस्थित ढङ्गबाट थन्काउने सम्बन्धमा।

प्रस्ताव नं.-३ मा छलफल गर्दा यस विद्यालयमा निर्माण हुने भवनको निर्माण सामग्री ढुङ्गा, सिमेन्ट, फलाम आदि व्यवस्थित ढङ्गबाट थन्काउने स्थल उपलब्ध गराउने भन्ने निर्णय सर्वसम्मत गरियो।

प्रस्ताव नं.-४ TLC आवश्यक भएको निर्माणमा स्थान, क्षेत्रफल भोगाधिकार सम्बन्धमा।

प्रस्ताव नं.-४ मा छलफल गर्दा यस विद्यालयमा TLC निर्माण गर्दा स्थान, क्षेत्रफल विद्यालयको आफ्नै स्वामित्व रहेको जग्गाको उपलब्ध गराउने भन्ने निर्णय सर्वसम्मत गरियो।

प्रस्ताव नं.-५ विद्यालय वरिपरि बाटो, सडक चौडा गर्दा अधिकरण हुने सम्बन्धमा।

प्रस्ताव नं.-५ मा छलफल गर्दा यस विद्यालय वरिपरि बाटो, सडक चौडा गर्दा विद्यालयको जग्गा अधिकरण नहुने र नगरको निर्णय सर्वसम्मत गरियो।

प्रस्ताव नं.-६ निर्माण सामग्री राख्न उचित स्थान उपलब्ध गराउने सम्बन्धमा।

प्रस्ताव नं.-६ मा छलफल गर्दा यस विद्यालयमा भवन निर्माण गर्दा प्रयोग हुने निर्माण सामग्री राख्न उचित स्थान उपलब्ध गराउने भन्ने निर्णय

सर्वसम्मत गरियो ।

प्रस्ताव नं.- ७ विद्यालय निर्माणको समयमा कामदार राख्ने अस्थाई आवास र जग्गा उपलब्ध गराउने सम्बन्धमा ।

प्रस्ताव नं.- ७ मा छलफल गर्दा यस विद्यालयमा निर्माण हुने भवन बनाउने कामदारहरू राख्ने अस्थाई आवास र जग्गा विद्यालयले उपलब्ध गराउने भन्ने निर्णय सर्वसम्मत गरियो ।

प्रस्ताव नं.- ८ विद्यालय निर्माणबाट धार्मिक-सांस्कृतिक सम्पदाको प्रत्यक्ष / अप्रत्यक्ष असर हुने सम्बन्धमा

प्रस्ताव नं.- ८ मा छलफल गर्दा यस विद्यालयको हातामा वरपिपल चौतारो रहेको र उक्त चौतारोले कुनै धार्मिक सांस्कृतिक सम्पदाको प्रत्यक्ष / अप्रत्यक्ष असर नहुने भन्ने निर्णय सर्वसम्मत गरियो ।

प्रस्ताव नं.- ९ विद्यालय निर्माणबाट पूर्वाधारहरूमा प्रत्यक्ष / अप्रत्यक्ष रूपमा असर हुने सम्बन्धमा

प्रस्ताव नं.- ९ मा छलफल गर्दा यस विद्यालयमा भवन निर्माण हुँदा कुनै पनि पूर्वाधारमा प्रत्यक्ष / अप्रत्यक्ष असर नहुने भन्ने निर्णय सर्वसम्मत गरियो ।

प्रस्ताव नं.- १० वातावरणीय दृष्टिकोणले विद्यालय वरिपरि जोखिम क्षेत्र सम्बन्धमा ।

प्रस्ताव नं.- १० मा छलफल गर्दा यस विद्यालयमा कुनै पनि वातावरणीय जोखिम क्षेत्रहरू नभएको निर्णय सर्वसम्मत गरियो ।

प्रस्ताव नं.-११ प्रस्तावना पेश गर्ने सम्बन्धमा

प्रस्ताव नं.-११ मा छलफल गर्दा यस विद्यालयमा आवश्यक परेको भवन सम्बन्धी प्रस्ताव तयार गरी पेश गर्ने विद्यालयका प्र०अ० श्री मेघकुमारी झालाई जिम्मेवारी दिने भन्ने निर्णय सर्वसम्मत गरियो ।

C. Students Detail

श्री जनता माध्यमिक विद्यालय बखफर,
हरिहरपुरगढी -२, सिन्धुली
स्थापना २०१६

पत्र सं. ०७३।०७४
चलानी नं. २०

मिति: २०७३।०८।०१

कक्षा	विद्यार्थीको लिंग, जात जाती खण्डिकृत सङ्ख्यात्मक विवरण									अपाङ्गता भएका विद्यार्थीको सङ्ख्यात्मक विवरण	
	दलित		जनजाती		अन्य		जम्मा		कुल जम्मा		
	छात्र	छात्रा	छात्र	छात्रा	छात्र	छात्रा	छात्र	छात्रा		छात्र	छात्रा
शिशु	१	३	१९	११			२०	१४	३४		
१	२	१	१९	१६			२१	१७	३८		
२	३	१	११	१३			१४	१४	२८		
३		१	११	२३			११	२४	३५		१
४		२	१६	१३			१६	१५	३१	१	
५	२	१	२०	६			२२	७	२९	१	
६	१	५	३४	२९			३५	३४	६९		
७		१	२३	१८			२३	१९	४२	१	१
८			१४	२०			१४	२०	३४		
९	३	३	२५	२६			२८	२९	५७		
१०	५	१	३६	२३			४१	२४	६५		२
११	४	४	[redacted]	१६			[redacted]	२०	३७	[redacted]	
१२	३	३	१७	१०			२०	१३	३३	१	
जम्मा	२४	२६	२५८	२२४			२८२	२५०	५३२		
छात्र+छात्रा	५०		४८२				५३२		५३२	४	४

प्रधानाध्यापक

D. Teachers Detail

श्री जनता माध्यमिक विद्यालय बखफर,
हरिहरपुरगढी -२, सिन्धुली
स्थापना २०१६

पत्र सं. :०७३।०७४

चलानी नं.: २०

मिति : २०७३।०८।०१

क्र.सं.	शिक्षक शिक्षिका तथा कर्मचारीको नाम	शिक्षक शिक्षिकाको खण्डिकृत विवरण					कैफियत
		लिङ्गगत विवरण		जात,जातीगत विवरण			
		महिला	पुरुष	दलित	जनजाती	अन्य	
१	मेघा कुमारी झा	✓				✓	
२	ध्रुव प्रसाद पोखरेल		✓			✓	
३	महेश सापकोटा		✓			✓	
४	चन्द्र प्रसाद प्लाइ		✓			✓	
५	शशी कुमार सिंह		✓			✓	
६	गीता कुमारी उप्रेती	✓				✓	
७	अर्जुन प्रसाद लामिछाने		✓			✓	
८	प्रेम प्रसाद पहाडी		✓			✓	
९	धर्मेन्द्र कुमार यादव		✓			✓	
१०	रुद्र बहादुर राई		✓		✓		
११	प्रतिभा दाहाल	✓				✓	
१२	शम्भु राई		✓		✓		
१३	ठेनुवा राई		✓		✓		
१४	प्रेम बहादुर विश्वकर्मा		✓	✓			
१५	अम्बिका कुमारी राई	✓			✓		
१६	सुमन कुमार राई		✓		✓		
१७	इन्द्र बहादुर राई		✓		✓		
१८	संगिता कुमारी राई	✓			✓		
१९	अनिता कटुवाल	✓				✓	
२०	शम्भु राई		✓		✓		
२१.	शरण राई		✓		✓		

E. Existing Master plan

BUILDING DESCRIPTION (EXISTING)

BLOCK	CONSTRUCTION TYPE	CURRENT USE	NO. OF ROOMS	AREA	REMARKS
1	Prefab	Classroom	2	89.83	To be demolished
2	Steel Frame/BMC	Office/Classroom	2	88.94	Not to be demolished
3	Steel Frame	Classroom	2	71.56	To be demolished
4	Steel Frame	Classroom	4	129.58	To be demolished
5	Load Bearing /SMM	Classroom	2	67.72	To be demolished
6	Prefab	Classroom	2	69.61	To be demolished
7	Prefab	Toilet	-	12.51	To be demolished
8	Wood	Classroom	2	73.15	To be demolished
9	Load Bearing /SMM		-	7.72	To be demolished
10	RCC	Classroom	6	84.77	Not to be demolished
11	Wood	Classroom		55.59	To be demolished
12	RCC	Classroom		130.44	Not to be demolished
13	Prefab			10.25	Not to be demolished
14	RCC	Classroom		1.72	To be demolished
15	RCC	Classroom	2	105.850	Not to be demolished
16	RCC	Classroom	4	226.010	Not to be demolished
17	Prefab			19.85	To be demolished
			Total	1205.100	

OVERVIEW

JANATA SECONDARY SCHOOL
Hariharpur Gadhi Rural Municipality-2, Bakhphar
No. of Students: 600
Total Land Area: 7784.0 Sq.m.

Total built-up area (Existing): 1205.10 Sq.m.
Total built-up area (Proposed):484.33 Sq.m.
Total built-up area to be demolished: 578.84 Sq.m.

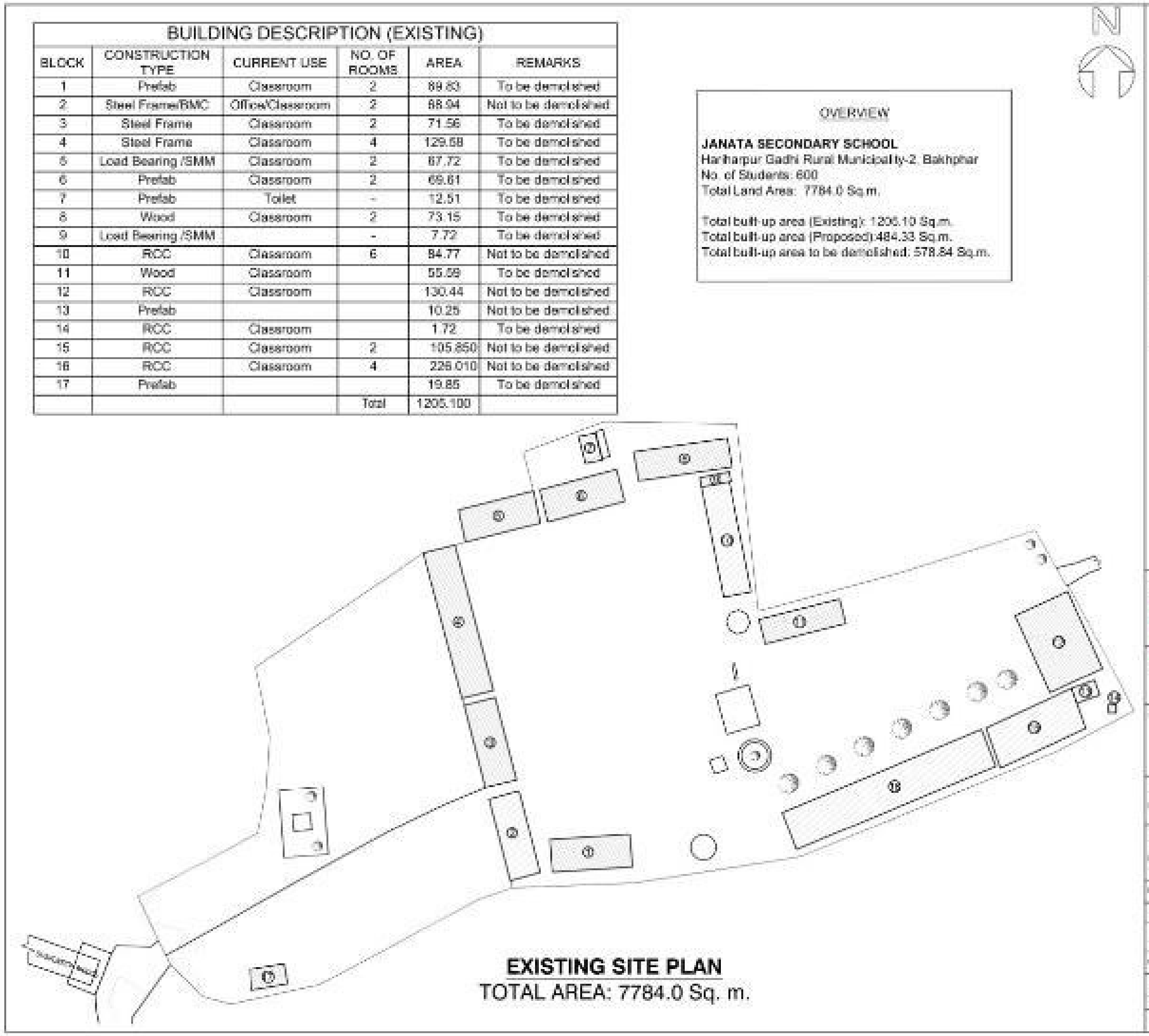

EXISTING SITE PLAN
TOTAL AREA: 7784.0 Sq. m.

LEGEND

SYMBOL	DESCRIPTION
	TO BE DEMOLISHED BUILDING
	SAFE BUILDING, NEEDS RETROFIT T/REPAIR
	SAFE BUILDING, NEEDS NO RETROFIT
	TEMPORARY LEARNING CENTER (TLC)

CLIENT:
GOVERNMENT OF NEPAL
NATIONAL RECONSTRUCTION AUTHORITY
CENTRAL LEVEL PROJECT IMPLEMENTATION UNIT
(EDUCATION) CLPIU(E)

PROJECT TITLE:
DISASTER RESILIENCE OF SCHOOLS PROJECT
(DRSP-RECON 3)

CONSULTANT:

SHEET TITLE:
EXISTING SITE-PLAN

SCHOOL INFORMATION:
NAME: JANATA SECONDARY SCHOOL
Hariharpur Gadhi Rural Municipality-2, Bakhphar, Sindhuli

ARCHITECTURAL DESIGN TEAM: | STRUCTURAL DESIGN TEAM:

CHECKED BY:

APPROVED BY:

SHEET NO: AR-01 | REVISION NO: R-00

F. Proposed Masterplan

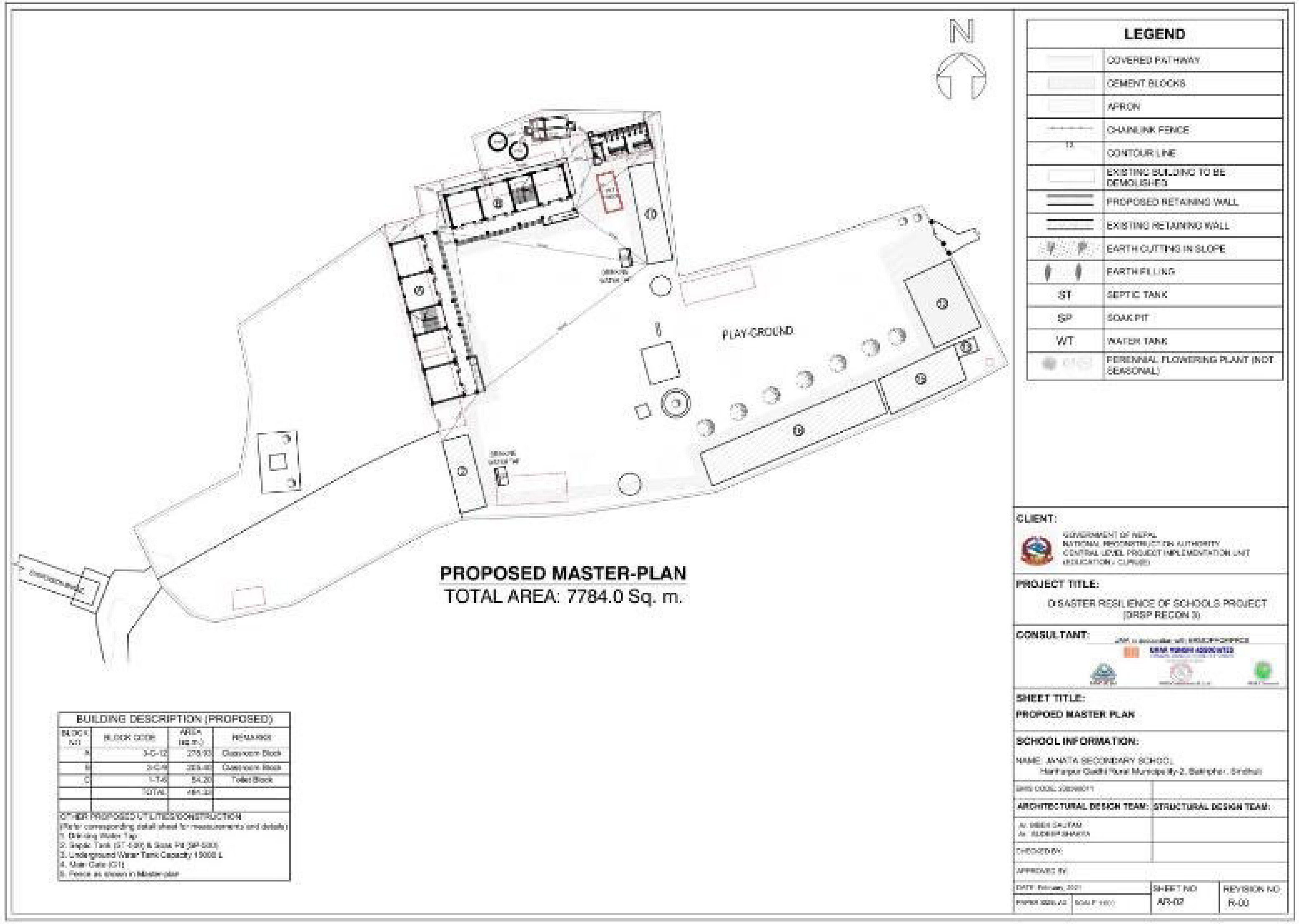

Annex 9: Kamala SS

A. **Details of the Land Availability, Requirements and Proposed Structures**

Details	Area (sq. m.)	Remarks
Total area of land owned by school as per land ownership certificate.	14,961.95 sq. m.	
Total area of Land within existing school boundary	32469.2	
Total area of land required as per master plan (sq. m.)	12,983.85	
Total area of land required for building construction (sq. m.)	627.64 sq. m.	
Land ownership status of existing land (sq. m.)		
i) With Land ownership certificate	14,961.95 sq. m.	
ii) User right with local government or owner agency approval	17,507.25	
iii) Voluntary donation by private owner	-	
Area of land required for storage of construction materials	-	

B. Landownership Certificate

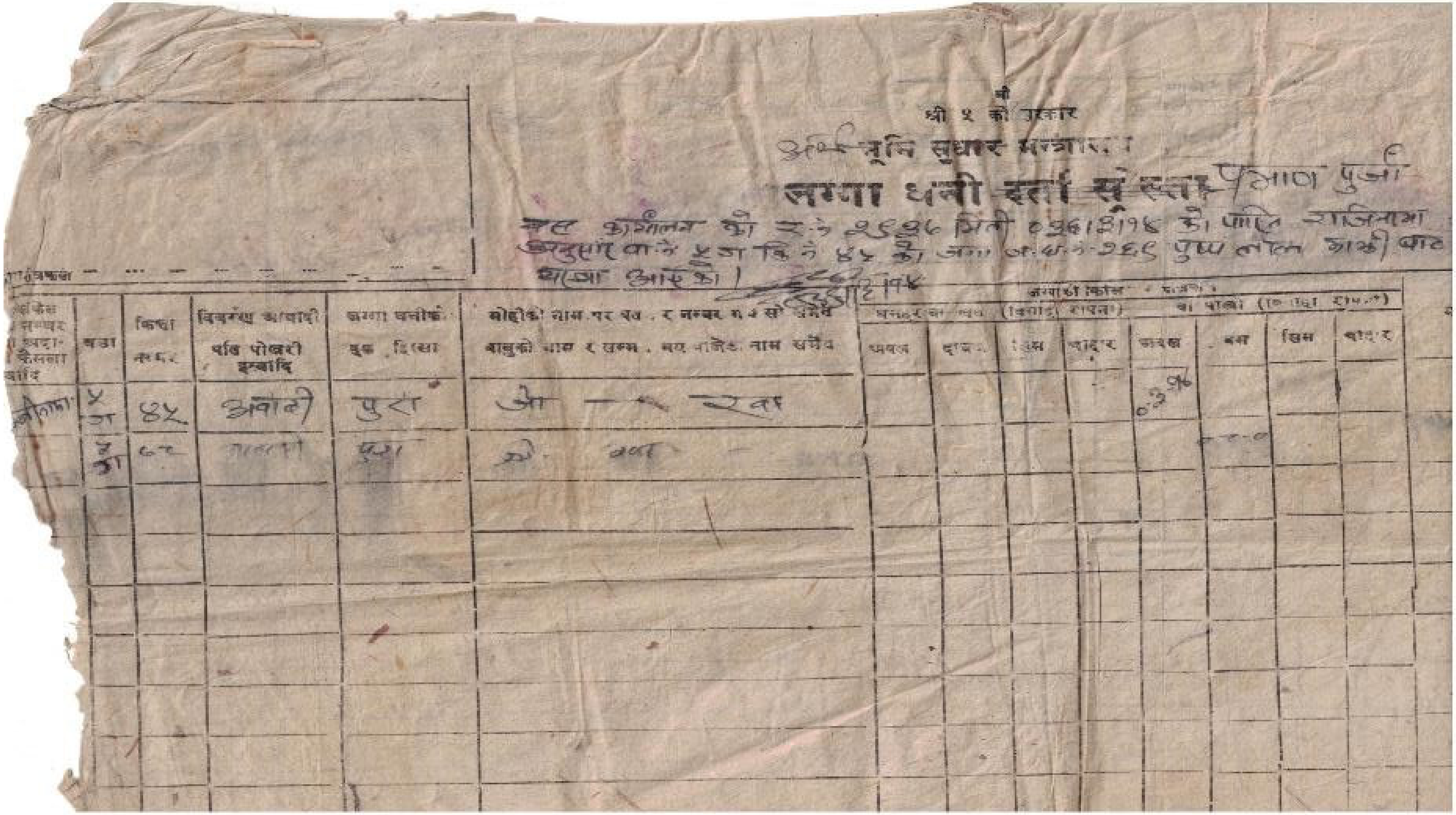

श्री ५ को सरकार

भूमि सुधार मन्त्रालय

जग्गा धनी दर्ता स्रेस्ता प्रमाण पुर्जा

५६५

श्री

श्री ५ को सरकार

~~भूमि सुधार मन्त्रालय~~

~~जग्गा धनी दर्ता श्रेस्ता~~ प्रमाण पुर्जा

यस कार्यालय को र.नं. २५३६ मिति ०३६।३।१४ को पारित राजिनामा अनुसार वा.नं. ५ज कि.नं. ४५ को जग्गा ज.ध.नं. २६९ पुष्प लाल कार्की बाट धरौ आएको।

१४

पाना नं.

जग्गा धनीको नाम थर वतन — श्री कमला प्राथमिक विद्यालय मैनी

जग्गा धनीको बाबुको नाम सम्भव भए बाजेको समेत

नाम — ५

अञ्चल — जनकपुर

जिल्ला — सिन्धुली

पञ्चायत — टाडी

मोहीको नाम थर वतन र नम्बर भए सो समेत बाबुको नाम र सम्भव भए बाजेको नाम समेत	जग्गाको किसिम र क्षेत्रफल: धनहर वा खेत (बिगाहा रोपनी)				वा पाखो (बिगाहा रोपनी)				मालपोत	पुर्जा दिने अधिकारीको सहिछाप र मिति	कैफियत र छोटकरी सहिछाप
	अब्बल	दोयम	सिम	चाहार	अब्बल	दोयम	सिम	चाहार			
ओ — — रवा					०-३-१६						
श्री वत्त —						०-८-०					

#

दुधौली नगरपालिका

११ न. वडा कार्यालय

टाँडी, सिन्धुली
बागमती प्रदेश, नेपाल

प.स.: ०७७/०७८
च.न.: ४६३

मिती : २०७७/०८/१०

श्री यो जो जससँग सम्बन्ध राख्दछ ।

विषय : जग्गा भोगचलन सम्बन्धमा ।

प्रस्तुत विषयमा यस दुधौली नगरपालिका वडा नं. ११ को मैनी टोलमा संचालनमा रहिआएको श्री कमला माध्यमिक विद्यालय, मैनीले विगत वि.स. २०१८ साल अर्थात ५९ वर्षदेखि विद्यालय संचालन गर्दै आएको कि.न. ४५, कि.न. ७८ र ८ नं. प्रति सम्मको जग्गाको जम्मा क्षेत्रफल २-११-१४ (दुइ विघा एघार कठ्ठा र चौंध धुर मात्र) भएको जग्गा उक्त विद्यालयलाई यस वडाको कार्यपालिकाको मिति २०७७/०८/१० गतेको निर्णय अनुसार भोगाधिकार दिइएको /भोगचलन गरि आइरहेको व्यहोरा अनुरोधका साथ सिफारिस गरिन्छ ।

साथै उक्त विद्यालय भवन र विद्यालयले चर्चेको जग्गा नगरपालिकाको सडक मापदण्ड भित्र नपर्ने जानकारी गरिन्छ ।

कुमार लामा
कुमार लामा
वडाध्यक्ष
दु.न.पा. ११ वडा अध्यक्ष

बोधार्थ : श्री दुधौली नगरपालिका, नगरकार्यपालिकाको कार्यालय, दुधौली, सिन्धुली

थप जानकारीका लागि
सम्पर्क नं.:९८५४०४२०११ (वडा अध्यक्ष),९८०७८३१५१५ (वडा सचिव)
इ-मेल ठेगाना : ward11.dudhaulimun@gmail.com

C. **Minutes of Meeting**

१

आज मिति २०६८।८।१० गते बुधवारका दिन यस विद्यालय व्यवस्थापन समितिका अध्यक्ष श्री हेम बहादुर सुनुवार ज्यूको अध्यक्षतामा बैठक बसी निम्न प्रस्तावहरु माथि छलफल गरि निर्णय पारित गरियो।

उपस्थिति:

अध्यक्ष श्री हेम बहादुर सुनुवार
सदस्य श्री रुद्र बहादुर सुनुवार
" श्री टुक बहादुर पोखरेल
" श्री बाल कुमारी खड्का
" श्री कृष्ण माया बराइली
" श्री इन्द्रमाया माझी
वडा अध्यक्ष श्री कुमार लामा
शिक्षक प्रतिनिधि श्री काली प्रसाद पराजुली
सदस्य सचिव श्री राजेश्वर यादव

आमन्त्रित

श्री श्रमान सिंह माझी
श्री बाल बहादुर राई
श्री गम्भिर बहादुर बराइली
श्री कृष्ण कुमार राउत
श्री सन्तोष थापा
श्री लेखनाथ बराल
श्री कृष्णकुमारी वि.क.
श्री रामकुमार चौधरी
श्री जितेन्द्र कुमार यादव

प्रस्तावहरु

१. विद्यालय निर्माणका लागि जग्गा उपलब्ध गराउने र आवश्यक सहयोग गर्ने सम्बन्धमा।
२. विद्यालयको जग्गाको चारकिल्ला खुलाउने सम्बन्धमा।

३. निर्माणबाट निस्केका ढुङ्गा, सिमेन्ट, फलाम आदिको व्यवस्थित ढंगबाट थन्क्याउने सम्बन्धमा ।

४. TLC आवश्यक भएको नभएको, आवश्यक भएमा TLC निर्माण गर्ने स्थान, क्षेत्रफल तथा उक्त जग्गाको भोगाधिकार सम्बन्धमा ।

५. विद्यालय वरिपरीका बाटो, सडक आदिको चौडा गर्ने भावी योजना बारे, उक्त सडकको क्षेत्राधिकार तथा सडकले गर्दा विद्यालयको जग्गा अधिकरण हुने सम्बन्धमा।

६. निर्माण सामग्री राख्न उचित स्थानको उपलब्ध सम्बन्धमा ।

७. विद्यालय निर्माणको समयमा निर्माण कामदारहरूलाई राख्ने अस्थायी आवास अथवा जग्गा उपलब्ध गराउने सम्बन्धमा ।

८. विद्यालय निर्माणबाट धार्मिक साँस्कृतिक सम्पदा आदिको प्रत्यक्ष वा अप्रत्यक्ष रुपमा असर हुने सम्बन्धमा ।

९. विद्यालय निर्माणबाट पुर्वाधारहरूमा प्रत्यक्ष वा अप्रत्यक्ष रुपमा असर हुने सम्बन्धमा ।

१०. वातावरणीय दृष्टिकोणले विद्यालय वरिपरि रहेका जोखिमपुर्ण क्षेत्रहरूको सम्बन्धमा ।

११. प्रस्तावित विद्यालय निर्माणस्थल व्यवस्थापन समितिबाट सर्वसम्मत स्विकृत गरिएको सम्बन्धमा

निर्णयहरु

१) प्रस्ताव नं. १ माथि छलफल गर्दा यस श्री कमला मा.वि. मैतीको नाममा दर्ता र विद्यालयको भोग-चलनमा रहेको जग्गाको क्षेत्रफल २-११-१४ रहेको यस विद्यालयमा कक्षा ० देखि १२ कक्षा सम्म सँचालन हुँदै आएको जम्मा विद्यार्थी संख्या ६३५ रहेको यस विद्यालयको पुरानो भवन २०७२ सालको महाभुकम्पले क्षतिग्रस्त भई पठन पाठन गर्नको लागि असुरक्षित भएकोले नयाँ भवन निर्माण गर्नका लागि पर्याप्त जग्गा र आवश्यक सहयोग

३

स्थानिय जनसमुदायबाट गर्ने भनी सर्वसहमतका साथ निर्णय पारित गरियो ।

२) प्रस्ताव नं० २ माथि छलफल गर्दा यस विद्यालयको चार किल्लामा पुर्वपटी मैनी खिचाइ कुलो दक्षिणतर्फ मैनी गाउ, पश्चिमपट्टी श्याम कुमार मार्की र भैरव बहादुर कार्कीको नम्बरी जग्गा र उत्तरर्फ कार्कीतोल रहेको सर्वसहमतका साथ निर्णय पारित गरियो ।

३) प्रस्ताव नं० ३ माथि छलफल गर्दा यस विद्यालय भवन निर्माण कार्य संचालन गर्दा निष्क्रिएका सामाग्रीका साथै ढुङ्गा बालुवा सिमेन्ट, रड आदि विद्यालयमै सुरक्षित साथ व्यवस्थापन गर्न सक्ने भनी सर्वसहमतका साथ निर्णय पारित गरियो ।

४) प्रस्ताव नं० ४ माथि छलफल गर्दा TLC निर्माण गर्नको लागि यस विद्यालयको पर्याप्त जग्गा भएकोले आवश्यक परेमा निर्माण गर्न सकिने भनि सर्वसहमतका साथ निर्णय पारित गरियो ।

५) प्रस्ताव नं० ५ माथि छलफल गर्दा यस विद्यालयको जग्गाको वारिपारि त्यस्तो कुनैपनि किसिमका सहरीकरण गर्नको लागि आवश्यक पर्ने सडक नपर्ने हुनाले यस विद्यालयको जग्गा सडकले अतिक्रमण हुने संभावना नरहेको भनि आज बसेको बैठकबाट सर्वसहमतका साथ निर्णय पारित गरियो ।

६) प्रस्ताव नं० ६ माथि छलफल गर्दा विद्यालय भवन निर्माण गर्दा आवश्यक पर्ने सामाग्री सुरक्षित साथ राख्न सकिने भनि सर्वसहमतका साथ निर्णय पारित गरियो ।

७) प्रस्ताव नं० ७ माथि छलफल गर्दा यस विद्यालयमा नया भवन निर्माण गर्ने क्रममा रहेको जनशक्तिलाई व्यवस्थापन गर्नको लागि अस्थायी बास स्थान व्यवस्थापन गर्ने भनि सर्वसहमतका साथ निर्णय पारित गरियो ।

४

८) प्रस्ताव नं० ८ माथि छलफल गर्दा यस विद्यालयको हाताभित्र कुनै पनि किसिमको धार्मिक, सांस्कृतिक सम्पदाहरु, मठ मन्दिर, दिवाली, गाउने धार्मिक स्थलहरु वर, पिपल चौतारो नरहेको भनि सर्वसहमतका साथ निर्णय पारित गरियो ।

९) प्रस्ताव नं० ९ माथि छलफल गर्दा विद्यालय निर्माण गर्दा यस विद्यालयको हाता भित्र कुनै किसिमको हाइटेन्सन लाइन, सार्वजनिक टल, सार्वजनिक खानेपानीको मूल वा शाखा, पाइपलाइन टेलिफोनको लाइन, टेलिफोनको टावर, समुदाय आवात जावत गर्ने बाटो, कुलो पैनी नरहेको भनि सर्वसहमतका साथ निर्णय पारित गरियो ।

१०) प्रस्ताव नं० १० माथि छलफल गर्दा यस विद्यालय वरिपरी जोखिमपूर्ण क्षेत्र जस्तै वन पहिरो नदी संरक्षित क्षेत्र केहिपनि नरहेको भनि आज बसेको यस विद्यालय व्यवस्थापन समितिको निर्णयबाट सर्वसहमतका साथ पारित गरियो ।

११) प्रस्ताव नं० ११ माथि छलफल गर्दा हाल संचालित विद्यालय भएको जग्गा वा हाता भित्र नै विद्यालय भवन निर्माण गर्ने भनि आज बसेको यस विद्यालय व्यवस्थापन समितिको बैठकबाट सर्वसहमतका साथ निर्णय पारित गरियो ।

D. **Students Details**

वि.कोड नम्बर :- २००५१०००१

श्री कमला माध्यमिक विद्यालय, मैनी

दुधौली न.पा.-११, सिन्धुली
बागमती प्रदेश, नेपाल
स्थापना : २०१८

पत्र संख्या :- २०७७/०७८
चलानी नं. :- ३४
मिति :- २०७७/०८/१०

विषय :- २०७७/२०७८ सालको विद्यार्थीहरुको जातिगत विवरण पठाइएको सम्बन्धमा

श्री मात् इकाई प्रमुखज्यू
जिल्ला आयोजना कार्यान्वयन इकाई (शिक्षा), सिन्धुली

कक्षा	विद्यार्थीहरुको लिंग, जातजाति खण्डिकृत संख्यात्मक विवरण									अपाङ्गता भएका विद्यार्थीहरुको संख्यात्मक	
	दलित		जनजाति		अन्य		जम्मा		कुल जम्मा		
	छात्रा	छात्र	छात्रा	छात्र	छात्रा	छात्र	छात्रा	छात्र		छात्रा	छात्र
शिशु	१	३	७	७	३	५	११	१०	२१		
१	५	५	२	३	५	१	२	४	६		
२	४	५	५	४	५	१	५	५	१०		
३	२	३	१	३	५	६	८	१२	२०		
४	१	२	१२	१३	१	४	१४	१९	३३		
५	२	१	८	१३	३	२	१३	१६	२९		
६	५	६	१४	१२	५	५	२४	२३	४७		
७	७	४	२०	१९	९	५	३६	२८	६४		
८	७	३	२१	३०	५	७	३३	४०	७३		
९	९	३	३१	२६	१०	५	५०	३४	८४		
१०	४	४	२८	२२	९	९	४१	३५	७६		
११	२	३	२४	२७	१२	१५	३८	४५	८३		
१२	७	७	२५	२२	१९	१३	५१	४२	९३	१	
जम्मा	४७	३९	१९८	२०१	८१	७३	३२६	३१३	६३९		
	८६		३९९		१५४		६३९				१

राजेश्वर यादव
प्रधानाध्यापक

E. **Teachers Detail**

वि.कोड नम्बर :- २००५१०००४

श्री कमला माध्यमिक विद्यालय, मैनी

दुधौली न.पा.-११, सिन्धुली
बागमती प्रदेश, नेपाल
स्थापना : २०१८

पत्र संख्या :- २०७७/०७८
चलानी नं. :- ८४
मिति :- २०७७/०८/१०

विषय :- शिक्षक, शिक्षिका र कार्यालय कर्मचारीको विवरण (नामावली विवरण)

श्री मान इकाई प्रमुख ज्यू
जिल्ला आयोजना कार्यान्वयन इकाई (शिक्षा) सिन्धुली

क्र.सं.	शिक्षक, शिक्षिकाको नाम	शिक्षक, शिक्षिका र कर्मचारीको खण्डीकृत विवरण — लिङ्ग (✓ मात्र लगाउने)		जात जातीगत विवरण (✓ मात्र लगाउने)			कैफियत
		महिला	पुरुष	दलित	जनजाति	अन्य	
१	राजेश्वर यादव		✓			✓	
२	शंकर कुमार यादव		✓			✓	
३	श्याम कुमार माझी		✓		✓		
४	कालि प्रसाद पराजुली		✓			✓	
५	सानी माया माझी	✓			✓		
६	कृष्ण कुमारी वि.क.	✓		✓			
७	राम कुमार चौधरी		✓		✓		
८	दिनेश कुमार माझी		✓		✓		
९	नन्द कुमारी कटुवाल	✓				✓	
१०	रन्जना कुमारी महराई	✓				✓	
११	दुर्गा प्रसाद पोखरेल		✓			✓	
१२	सन्तोष थापा		✓			✓	
१३	लोखनाथ बराल		✓			✓	
१४	प्रमोद कुमार मण्डल		✓		✓		
१५	जितेन्द्र कुमार यादव		✓			✓	
१६	कृष्ण कुमार राउत		✓			✓	
१७	भुपेन्द्र सिंह गाट		✓			✓	
१८	सरस्वती कुमारी राई	✓			✓		
१९	पबिता कुमारी माझी	✓			✓		
२०	पर्शुराम काफ्ले		✓			✓	
२१	रिता कुमारी माझी	✓			✓		
	जम्मा संख्या	६	१४	१	८	१२	

२०७७/८/१०
प्र.अ.
राजेश्वर यादव
प्रधानाध्यापक

F. **Other details**

वि.कोड नम्बर :- २००५१०००४

श्री कमला माध्यमिक विद्यालय, मैनी

दुधौली न.पा.-११, सिन्धुली
बागमती प्रदेश, नेपाल
स्थापना : २०१८

पत्र संख्या :- २०७७/०७८
चलानी नं. :- ८४

मिति :- २०७७/०८/१०

विषय :- विद्यालयमा कार्यरत शिक्षक, शिक्षिका र प्रशासन कर्मचारीको संख्यात्मक विवरण

श्री माध्य. इकाई प्रमुखज्यु,
शिक्षा आयोजना कार्यान्वयन इकाई (मैना) सिन्धुली

जम्मा शिक्षिका संख्या (१)	जम्मा शिक्षक संख्या (२)	प्रशासन र अन्य कर्मचारी जम्मा (३)	प्रशासन र अन्य कर्मचारी जम्मा महिला संख्या (४)	जम्मा महिला संख्या (१+३)	जम्मा पुरुष संख्या (२+४)	कुल संख्या (१+२+३+४)
५	१३	२	१	६	१४	२१

४ समुदायको सामाजिक वस्तुस्थिति (विवरण तलको तालिकामा विद्यालयलाई पायक पर्ने समुदाय। गाउँ/टोल विवरण

क्र.सं.	विद्यालयलाई पायक पर्ने समुदाय/टोलको नाम	गा.पा./न.पा.	वडा नं.	समुदाय/गाउँ/टोलमा रहेको हालको जनसंख्या	विद्यालय सम्मको अन्दाजी दुरी K.m.मा	बसोवास गर्ने मुख्य जात समुदाय (दलित, जनजाति, अ…
१	रजावास	दुधौली	११	दलित १० अन्य २५ जनजाति ६५	३ Km.	मगर, दनुवार, क्षेत्री
२	महुवाति	"	११	दलित ५० जनजाति ४० अन्य १०	२ Km.	कामी, दनुवार
३	श्रीपुर	"	११	दलित १२ जनजाति ६० अन्य २०	१ Km.	सुनुवार क्षेत्री, माझी
४	मैनी	"	११	दलित १० जनजाति ५० अन्य ४०	१/२ Km.	माझी, सुनुवार क्षेत्री
५	मरहटी	" "	११	दलित ५ जनजाति ६० अन्य ४०	१ १/२ Km.	सुनुवार, माझी, क्षेत्री

२०७७/०८/१०
प्राजेश्वर यादव
प्रधानाध्यापक

G. **Proposed Master Plan**

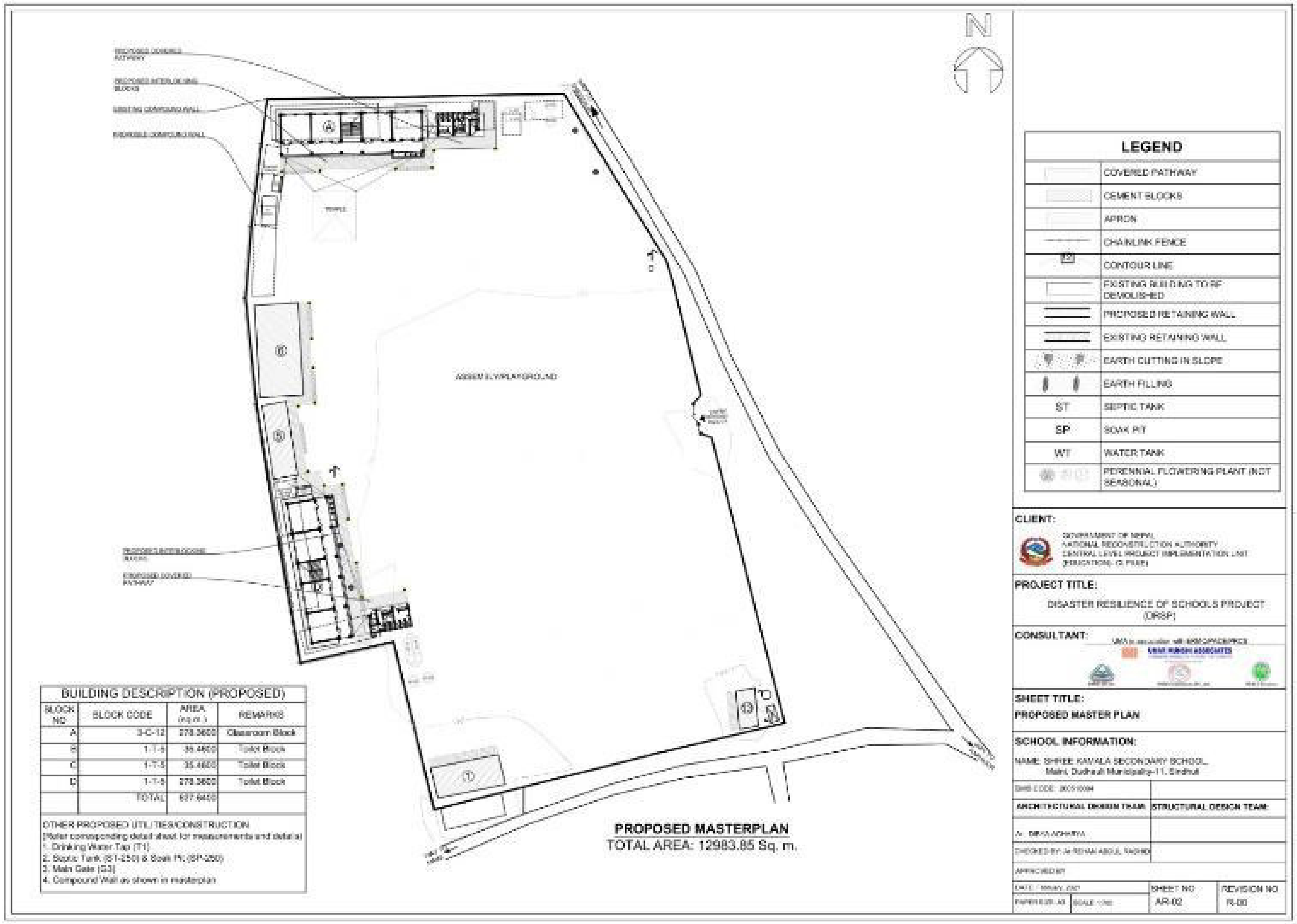

Annex 10: Shree Secondary School, Majhuwa Dobhan

A. Details of the Land Availability, Requirements and Proposed Structures

Details	Area (sq. m.)	Remarks
Total area of land owned by school as per land ownership certificate.	-	
Total area of land as per master plan (sq. m.)	7543.01 sq. m.	
Total area require for building construction (sq. m.)	605.14 sq. m.	
Land ownership status of existing land (sq. m.)		
i) With Land ownership certificate	-	
ii) User right with local government or owner agency approval	7543.01	
iii) Voluntary donation by private owner	-	

B. Land ownership document

C.

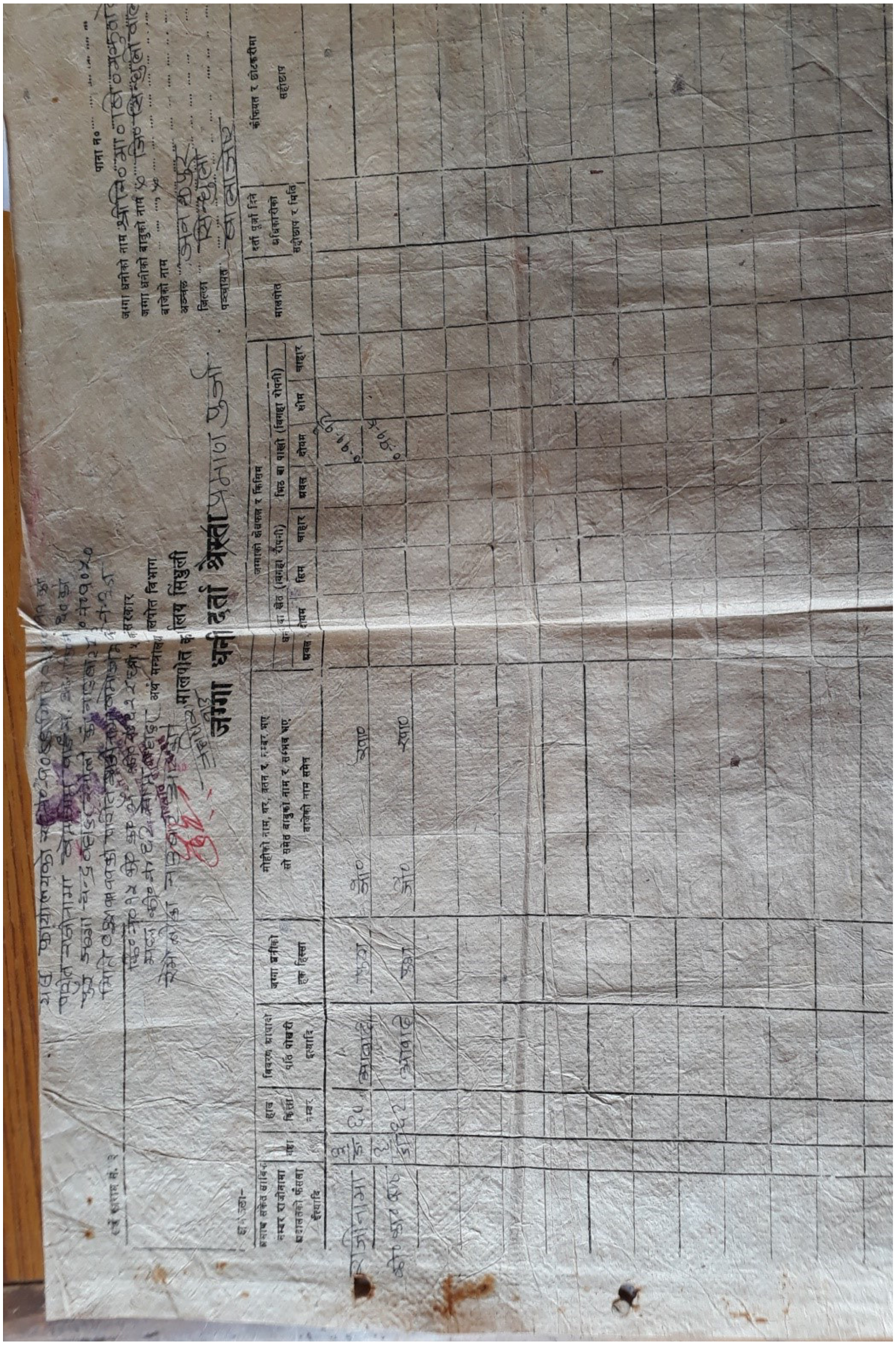

मालपोत कार्यालय सिन्धुली

जग्गा धनी दर्ता श्रेस्ता प्रमाण पुर्जा

श्री माध्यमिक विद्यालय मझुवादोभान

Shree Secondary School, Majhuwadovan

तीनपाटन गाउँपालिका-५, सिन्धुली

Tinpatan Rural Municipaltiy-5, Sindhuli

कोड नं. २००२०००१३

फोन नं. ०४७-६२००३०

३ नं. प्रदेश नेपाल

स्था : २०३१ (Estd.2031)

पत्र संख्या :- २०७७।७८

चलानी नं :- ३४

मिति :-२०७७।१।२४ गते

विषय : विद्यालयको जग्गा बिगाहा वा रोपनीको प्रष्टिकरण सम्बन्धमा ।

श्री DRSP/DSC कार्यालय, काठमाण्डौ ।

प्रस्तुत विषयमा तीनपाटन गाउँपालिका ५ नं. वडा कार्यालयको मिति २०७७।०८।०७ को च.नं. २७६ को जग्गा भोगाधिकार विषयक पत्रमा यस विद्यालयको जग्गा धनी दर्ता प्रमाण पूर्जा (लाल पूर्जा) मा उल्लेख भएको ३। ड अन्तर्गत कि.नं. ६० मा ०-११-१.५ र ३। ज को कि नं. ६२ मा ०-११-४ गरी उक्त दुई कित्ता जग्गाको कुल क्षेत्रफल जम्मा १-२-५.५ उल्लेख भएकोमा तहा कार्यालय (DRSP/DSC) ले उक्त क्षेत्रफल बिगाहामा हो कि रोपनीमा हो भनी प्रष्ट्याउन आग्रह गरेको हुँदा उक्त दुबै कित्ताको जग्गाको क्षेत्रफल बिगाहामा १-२-५.५ (एक बिगाहा दुई कठ्ठा पाँच धुर आधा) भएको र यस विद्यालयका प्रस्तावित भवन तथा अन्य संरचनाहरु यस लाल पूर्जा भित्रकै जग्गामा बन्ने व्यहोरा अनुरोध छ ।

साथै, उक्त जग्गाको क्षेत्रफल सम्बन्धी स्पष्टताका लागि यसै पत्रसाथ यस जग्गाको जग्गा धनी दर्ता प्रमाण पूर्जा (लाल पूर्जा) पनि संलग्न राखी पठाइएको व्यहोरा अनुरोध छ ।

प्रधानाध्यापक

रघुनाथ

रघुनाथ ...
प्रधानाध्यापक

D. Meeting minutes

आज मिति: २०६८ साल मंसिर - ६ गतेका दिन यस श्री मा० वि० महादेवभानका वि० व्य० स० - अध्यक्ष श्री गोविन्द बहादुर स्मौलीको अध्यक्षतामा बैठक बसी तपसिलका प्रस्तावका बारेमा छलफल गरी सर्वसम्मत निर्णय गरियो।

उपस्थिति:

१. श्री गोविन्दबहादुर स्मौली - अध्यक्ष
२. श्री दिनेशकुमार स्मौली - सदस्य
३. श्री अमरबहादुर स्मौली ——— "
४. श्री भगवती पुलामी ——— "
५. श्री तेजकुमारी आले ——— "
६. श्री चन्द्रकुमारी श्रेष्ठ ——— "
७. श्री विष्णुबहादुर राना ——— "
८. श्री मेघबहादुर तामाङ ——— "
९. श्री रघुनाथ बास्तोला ——— " सचिव।

आमन्त्रित:

१०. श्री हर्कबहादुर वि०क० - प्रि०अ०संघ - अध्यक्ष
११. श्री गीताबहादुर पुर्काने - स०प्र०अ०
१२. माननीय श्री प्रदीपकुमार कटुवाल, बागमती प्रदेश, सिन्धुली।

प्रस्तावहरू:-

१. विद्यालय निर्माणका लागि जग्गा उपलब्ध गराउने रचनात्मक सहयोग गर्ने सम्बन्धमा
२. विद्यालयको जग्गाको चारकिल्ला खुलाउने सम्बन्धमा
३. निर्माण कार्यका सिलसिलामा निस्किएको ढुङ्गा, सिमेन्ट, फलाम आदि वस्तुको व्यवस्थित ढङ्गबाट राख्न लगाउने सम्बन्धमा,
४. T.L.C. आवश्यक भए नभएको, आवश्यक भएमा T.L.C निर्माण गर्ने स्थान, क्षेत्रफल तथा उक्त जग्गाको भोगाधिकार सम्बन्धमा,
५. विद्यालय वरिपरिको बाटो, सडक आदिको चौडा गर्ने भावी योजनाबारे, उक्त सडकको क्षेत्राधिकार तथा सडकले गर्दा विद्यालयको जग्गा अधिग्रहण हुने सम्बन्धमा,

क्रमशः

प्रस्ताव नं.-६. निर्माण सामग्री राख्न उचित स्थानको उपलब्धता सम्बन्धमा,

प्र.नं.-७. विद्यालय निर्माणको समयमा त्यसको कामदारहरूलाई राख्ने अस्थायी आवास अथवा जग्गा उपलब्ध गराउने सम्बन्धमा

प्र.नं.८ विद्यालय निर्माणबाट धार्मिक, सांस्कृतिक सम्पदाहरूमा प्रत्यक्ष वा अप्रत्यक्ष रुपमा असर पर्ने, नपर्ने सम्बन्धमा,

प्र.नं.-९ विद्यालय निर्माणबाट अन्य पूर्वाधारहरूमा प्रत्यक्ष वा अप्रत्यक्ष रुपमा असर पर्ने, नपर्ने सम्बन्धमा,

प्र.नं.-१० वातावरणीय दृष्टिले विद्यालय वरिपरि रहेका जोखिमपूर्ण क्षेत्रहरू (वन, पहिरो, नदी, संरक्षित क्षेत्र आदिको सम्बन्धमा,

प्र.नं.-११. प्रस्तावित विद्यालय निर्माणस्थल व्यवस्थापन समितिबाट सर्वसम्मत स्वीकृत गरिएको सम्बन्धमा

→ निर्णयहरू:

(१.) प्रस्ताव नं.-१ माथि छलफल गर्दा DRSP कार्यक्रम अन्तर्गत तेस्रो फेजमा पुनर्निर्माणका लागि राष्ट्रिय पुनः निर्माण प्राधिकरण समियाली विकास बैंकमा प्रस्ताव पेश गर्ने संलग्न विद्यालयहरूको संलग्न लिस्ट बमोजिमको आँकडाहरू पेश गर्ने माग भई आएको मा ती आँकडामध्ये विद्यालय निर्माणका लागि जग्गा को विवरण खुलाउनु पर्ने भएकोले हाल तिनपाटन गा.पा. वडा नं.-२ मा रहेको यस श्री मा.वि. मझुवा-देउरालीको नाममा साबिक ३/५० को कि.नं.-६० मा ०-११-१½ र ३/५० को कि.नं.-६२ मा ०-११-४ गरी जम्मा १-२-५½ जग्गा रहेकोले कुल जग्गामा विद्यालय निर्माणका लागि आवश्यकता बमोजिमको जग्गा उपलब्ध गराउने भनी आजको वि.व्य.स.को बैठकले सर्वसम्मत निर्णय गर्‍यो।

→ (२) प्रस्ताव नं.-२ माथि छलफल गर्दा हालि तिनपाटन गा.पा.-२ मझुवा देउरालीमा रहेको यस श्री मा.वि. मझुवा देउरालीको नाममा रहेका २ कित्ता जग्गाको ४ किल्ला यस प्रकार रहेको छ:-

३/५० कि.नं.-६० को ०-११-१½ क्षेत्रफल भएको जग्गाको

क्रमशः

र अ.कि.नं ६५ को क्षेत्रफल ०-११-४ गरी कुल-१ विगाह २ कठ्ठा ४½ पाँच धुर आधा जग्गाको पूर्वतर्फ धाङ्केको नाम्को जङ्गल, पश्चिमतर्फ महुवा बजार तथा चैदहा खोलाको किनारमा रहेको यस विद्यालयको खेलमैदानको रुपमा रहेको बेनम्बरी जग्गा, उत्तरतर्फ बालाजीर स्वास्थ्य चौकी, नरामोटार र दक्षिणतर्फ मालुखोला तथा खोको किनारमा रहेको यस विद्यालयको खेल मैदान जस्ता स्थानहरु यस विद्यालयको जग्गाको चार किल्ला पर्ने भनी निर्णय गरियो।

→ ③ प्रस्ताव नं०-३ माथि छलफल गर्दा यस विद्यालयको भवन निर्माणको सिलसिलामा निस्किएको ढुङ्गा, सिमेन्ट, फलाम आदि वस्तुहरुको व्यवस्थापन निर्माण कार्यलाई अप्ठ्यारो नपर्ने ~~स्थानमा~~ गरी समुचित स्थानमा व्यवस्थापन गर्ने भनी सर्वसम्मत निर्णय पारित गरियो।

→ ④ प्रस्ताव नं०-४ माथि छलफल गर्दा यस विद्यालयको लागि भवन निर्माण गर्दाको बखत ~~कार्यको~~ पठनपाठनको लागि वैकल्पिक T.L.C. भवनहरु बनाउन आवश्यक हुने र सोको लागि यस विद्यालयको पश्चिमतर्फ चैदहा किनारमा रहेको यस विद्यालयको खेलमैदानको रुपमा भोगचलन गर्दै आएको आन्दाजी ०-६-० (छ कठ्ठा) क्षेत्रफलको जग्गामा निर्माण गर्ने र उक्त जग्गा विद्यालयको निर्बाध तथा निर्विवाद रुपमा वर्षौदेखि भोगचलन गर्दै आएको कुरा सर्वसम्मत निर्णय गरियो।

→ ⑤ प्रस्ताव नं०-५ माथि छलफल गर्दा यस विद्यालय ~~भवन निर्माणको लागि ल्याइने सामग्री~~ वरिपरि सडक बाटो विस्तार गर्दा विद्यालयको जग्गा अधिग्रहण नहुने, विद्यालय भवनलाई कुनै असर नपर्ने भनी सर्वसम्मत निर्णय गरियो।

→ ⑥ प्रस्ताव नं०-६ माथि छलफल गर्दा यस विद्यालयको

क्रमशः

लागि आवश्यक भवनहरु निर्माणका लागि ल्याइने जुन सुकै सामग्री जतन हुने गरी समुचित स्थानमा राख्ने व्यवस्था मिलाइने भनी सर्वसम्मत निर्णय गरियो।।

→ (७) प्रस्ताव नं.-७ माथि छलफल गर्दा विद्यालय निर्माणका लागि आएका कामदारहरुलाई उपयुक्त ~~भवन~~ आवास तथा आवश्यक पर्ने लोकालागि अभ्यासको पानी व्यवस्था गर्ने गराइने भनी सर्वसम्मत निर्णय गरियो।

→ (८) प्रस्ताव नं. ८ माथि छलफल गर्दा यस विद्यालयको नजिकमा कुनै पनि धार्मिक तथा सांस्कृतिक सम्पदा नरहेकोले त्यस्ता सम्पदामा कुनै पनि क्षति नपुग्ने निर्णय गरियो।

→ (९) प्रस्ताव नं. ९ माथि छलफल गर्दा यस विद्यालय निर्माणको सिलसिलामा कुनै पनि सार्वजनिक स्थल तथा सार्वजनिक सम्पदाहरुमा प्रत्यक्ष वा अप्रत्यक्ष रुपमा असर नपर्ने भएकाले कोही अनुकूलको निर्णय गरियो।

→ (१०) प्रस्ताव नं. १० माथि छलफल गर्दा यस विद्यालयको वरपर वातावरणीय दृष्टिकोणले जोखिमपूर्ण वन, पहिरो, नदी र संरक्षित क्षेत्र आदि केही नरहेको भनी सर्वसम्मत निर्णय गरियो।

→ (११) विविध सम्बन्धमा छलफल गर्दा यस विद्यालयमा राष्ट्रिय पुनर्निर्माण प्राधिकरण र एशियाली विकास बैंकको तर्फबाट निर्माण गरिने विद्यालय भवनको कार्यक्रमलाई हार्दिक स्वागत तथा सहयोग गर्ने भनी सर्वसम्मत निर्णय स्वीकृत ~~पारित~~ गरियो।

E. Students Detail

श्री माध्यमिक विद्यालय मझुवादोभान

Shree Secondary School, Majhuwadovan

तीनपाटन गाउँपालिका-५, सिन्धुली

Tinpatan Rural Municipaltiy-5, Sindhuli

३ नं. प्रदेश नेपाल

स्था : २०३१ (Estd.2031

पत्र संख्या :- २०७७/७८

चलानी नं :-

कोड नं. २००७००११३

फोन नं. :-०४७-६९००६०

मिति :-२०७७/०८/१०

विषय - विद्यार्थी विवरण सम्बन्धमा ।

कक्षा	विद्यार्थीको लिंग, जातजाती खण्डिकृत सख्यात्मक विवरण									अपाङ्ग भएका विद्यार्थीको सख्यात्मक विवरण	
	दलित		जनजाती		अन्य		जम्मा		कुल		
	छात्रा	छात्र	छात्रा	छात्र	छात्रा	छात्र	छात्र	छात्रा	जम्मा	छात्रा	छात्र
शिसु	५	१	५	३	१		४	११	१५		
१	२		२	६	३		६	७	१३		
२	२		५	६	५	१	७	१२	१९		
३	१		७	९	१		९	९	१८		
४	१	४	४	४			८	५	१३		
५	६	२	७	६	१		८	१४	२२		
६	३	१	१९	१०	३	१	१२	२५	३७		
७	५	४	१२	१९	२		२३	१९	४२		
८	५	१	१७	२२	३	२	२५	२५	५०		
९	४	५	२१	२१	१	२	२७	२६	५३		
१०	४	५	३२	२१	६	१	२७	४२	६९		१
११	६	३	२५	३१	७	५	३९	३८	७७		१
१२	१	२	४२	३८	६	५	४५	४९	९४		१
जम्मा	४४	२८	१९८	१९६	३९	१७	२४०	२८२	५२२		३
छात्रा+छात्र	७२		३९४		५६		५२२				

Raghunath Bastola
Principal

F. Teacher Details

श्री माध्यमिक विद्यालय मझुवादोभान

Shree Secondary School, Majhuwadovan

तीनपाटन गाउँपालिका-५, सिन्धुली

Tinpatan Rural Municipaltiy-5, Sindhuli

३ नं. प्रदेश नेपाल

स्था : २०३१ (Estd.2031

पत्र संख्या :- २०७७/७८

चलानी नं :-

कोड नं. २००२०००१३

फोन नं :-०४७-६२००६०

मिति :-२०७७।०८।१०

विषय - शिक्षक शिक्षिका र कर्मचारी विवरण सम्बन्धमा ।

क.स.	शिक्षक, शिक्षिकाको नाम	शिक्षक, शिक्षिकाको खण्डिकृत विवरण					कैफियत
		लिंग (✓ मात्र लगाउने)		जात जातीगत विवरण (✓ मात्र लगाउने)			
		महिला	पुरुष	दलित	जनजाती	अन्य	
१.	श्री रघुनाथ बस्तोला		✓			✓	
२.	लिला बहादुर पुर्वछाने		✓		✓		
३.	गोपाल प्रसाद पहाडी		✓			✓	
४.	योगेन्द्र बहादुर बस्नेत		✓			✓	
५.	सुरेन्द्र कुमार झा		✓			✓	
६.	होसन्ना पन्त	✓				✓	
७.	पर्शुराम तिमल्सेना		✓			✓	
८.	मेघ बहादुर तामाङ		✓		✓		
९.	लिलाराम फुयाल		✓			✓	
१०.	प्रमिला कुमारी रमौली	✓			✓		
११.	गणेश बहादुर तामाङ		✓		✓		
१२.	मजु कुमारी रमौली	✓			✓		
१३.	चेत बहादुर पुर्वछाने		✓		✓		
१४.	सुजता पुलामी मगर	✓			✓		
१५.	टिकाराम दुलाल		✓			✓	
१६.	गणेश बहादुर आले		✓		✓		
१७.	विमला बाराकोटी	✓			✓		
१८.	खिल कुमारी लुइगेली	✓			✓		
१९.	विमल कुमार रमौली		✓		✓		
२०.	पुजा आले	✓			✓		
२१.	फत्त बहादुर आले		✓		✓		

Raghunath Bastola
Principal

आज मिति २०६८ साल मंसिर २ गतेका दिन यस तीनपाटन गाउँपालिका वडा नं. २ को नियमित बैठक वडा अध्यक्ष श्री दिनेश कुमार रसैलीको अध्यक्षतामा बसी तपसिलका प्रस्तावमा निर्णय गरियो।

उपस्थिति

१. श्री दिनेश कुमार रसैली - वडा अध्यक्ष
२. श्री इन्द्र बहादुर थापा - वडा सदस्य
३. श्री मित्र बहादुर [illegible] - " "
४. श्री पंकज [illegible] - " "
५. श्री [illegible] कार्की - प्राविधिक सहायक

आमन्त्रित:

१. श्री भगवती [illegible] - सि. स. प. सचिव

प्रस्तावहरू:

१. सामाजिक सुरक्षा भत्ता वितरण सम्बन्धमा।
२. जग्गा कित्ता [illegible] सम्बन्धमा।

निर्णयहरू:

प्रस्ताव नं. १ माथि छलफल गर्दा तीनपाटन गा. पा. को वडा नं. २ रहेका जेष्ठ नागरिक, अपाङ्ग तथा एकल महिलाहरूको सामाजिक सुरक्षा भत्ता वितरण कार्यक्रम वडा कार्यालय र [illegible] गरी [illegible] वितरण गर्दै आएकोमा [illegible] निर्णय गरियो।

प्रस्ताव नं. २ माथि छलफल गर्दा श्री [illegible] (तीनपाटन - २ सिन्धुली) ले [illegible] [illegible] निर्णय गरियो। [illegible]

[illegible]

G. Existing Masterplan

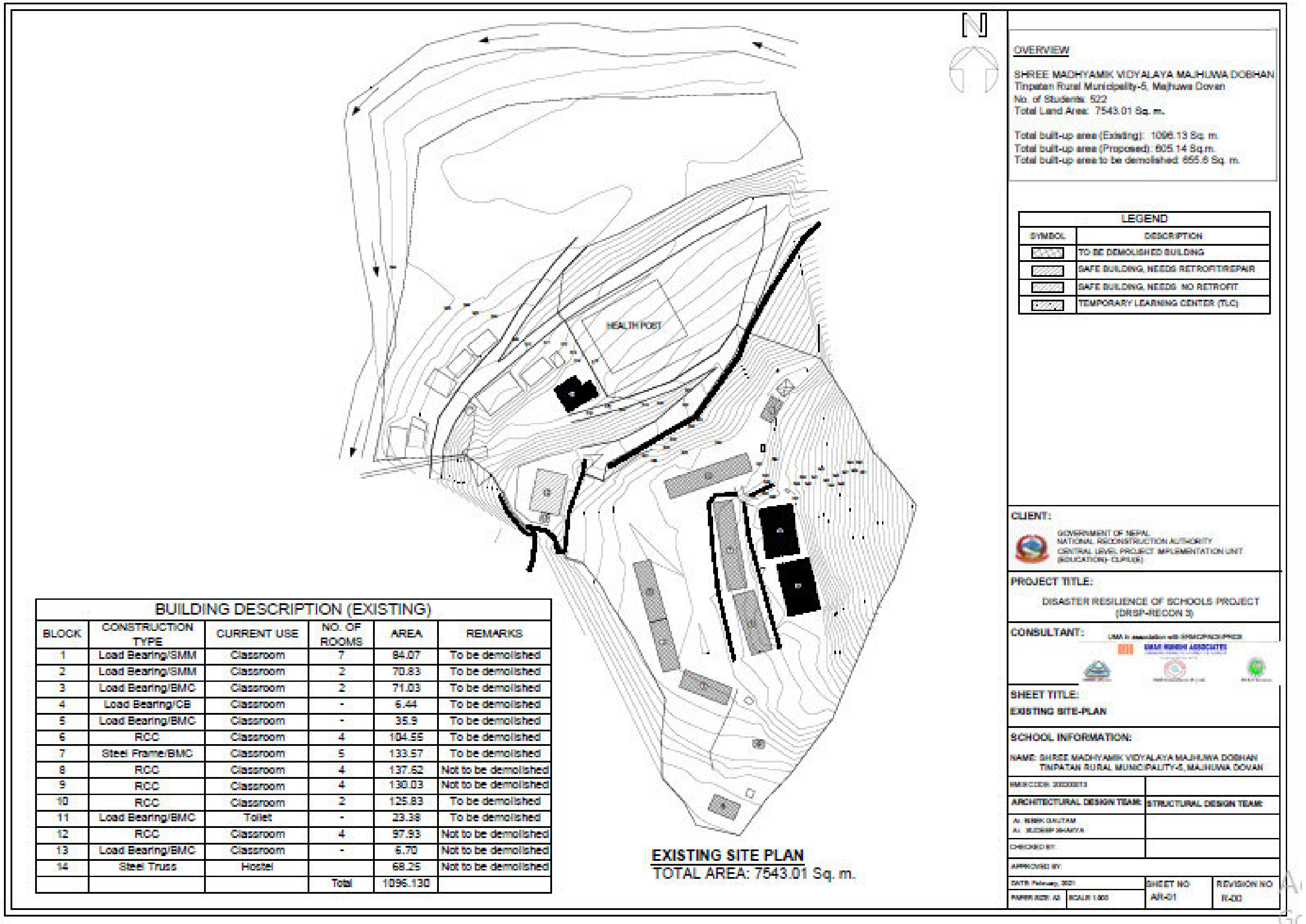

BUILDING DESCRIPTION (EXISTING)					
BLOCK	CONSTRUCTION TYPE	CURRENT USE	NO. OF ROOMS	AREA	REMARKS
1	Load Bearing/SMM	Classroom	7	84.07	To be demolished
2	Load Bearing/SMM	Classroom	2	70.83	To be demolished
3	Load Bearing/BMC	Classroom	2	71.03	To be demolished
4	Load Bearing/CB	Classroom	-	6.44	To be demolished
5	Load Bearing/BMC	Classroom	-	35.9	To be demolished
6	RCC	Classroom	4	104.55	To be demolished
7	Steel Frame/BMC	Classroom	5	133.57	To be demolished
8	RCC	Classroom	4	137.62	Not to be demolished
9	RCC	Classroom	4	130.03	Not to be demolished
10	RCC	Classroom	2	125.83	To be demolished
11	Load Bearing/BMC	Toilet	-	23.38	To be demolished
12	RCC	Classroom	4	97.93	Not to be demolished
13	Load Bearing/BMC	Classroom	-	6.70	Not to be demolished
14	Steel Truss	Hostel		68.25	Not to be demolished
			Total	1096.130	

H. Proposed Master Plan

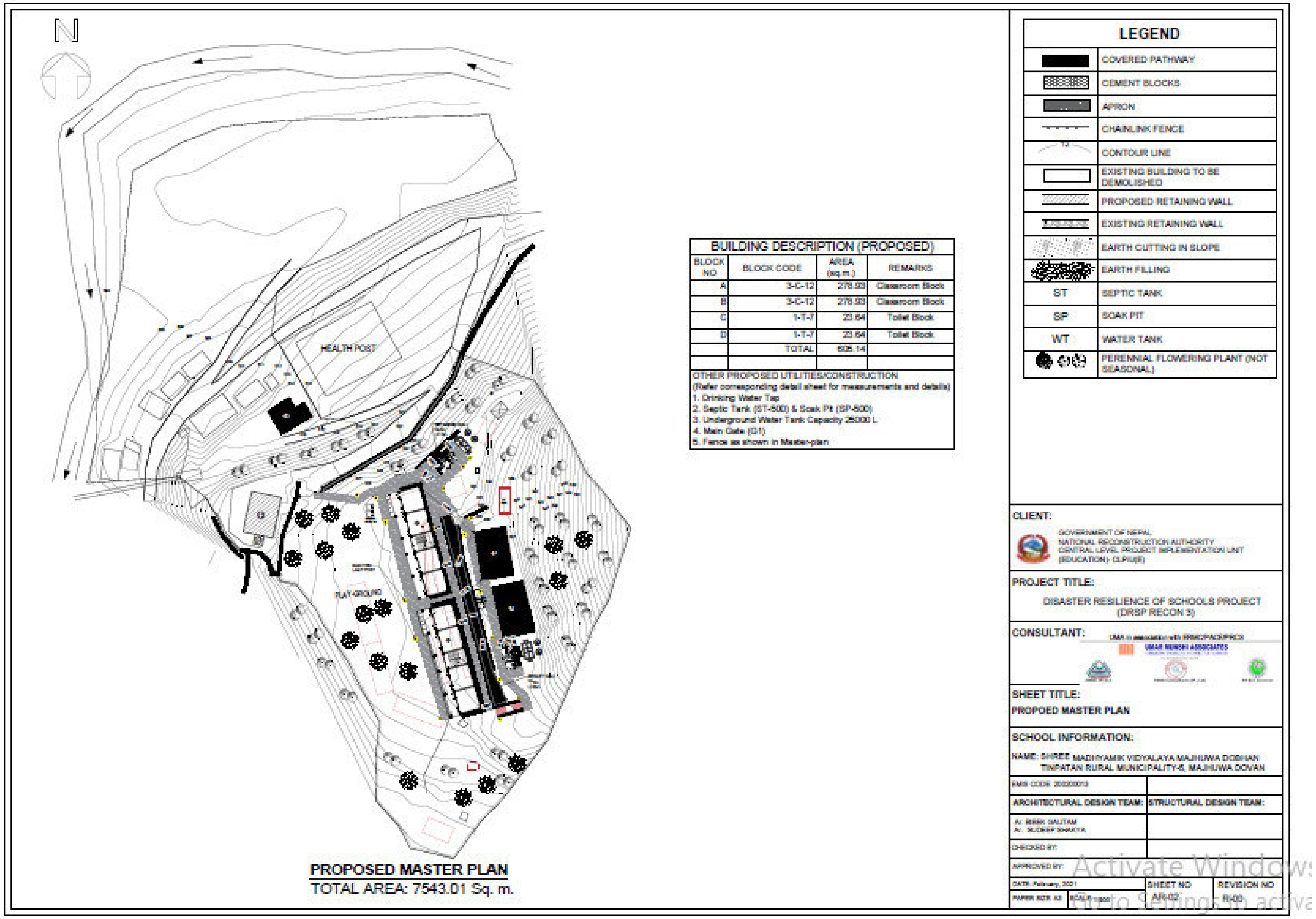

Annex 11: Phikkal SS

A. Details of the Land Availability, Requirements and Proposed Structures

Details	Area (sq. m.)	Remarks
Total area of land owned by school as per land ownership certificate.	7042.82 sq. m.	
Total area of land required as per master plan (sq. m.)	17458.36	
Total area of building proposed as per master plan (sq. m.)	601.48 sq. m.	
Land ownership status of existing land (sq. m.)		
i) With Land ownership certificate	7042.82 sq. m.	
ii) User right with local government or owner agency approval	25436.85	
iii) Voluntary donation by private owner	-	

A. Land Ownership Certificate

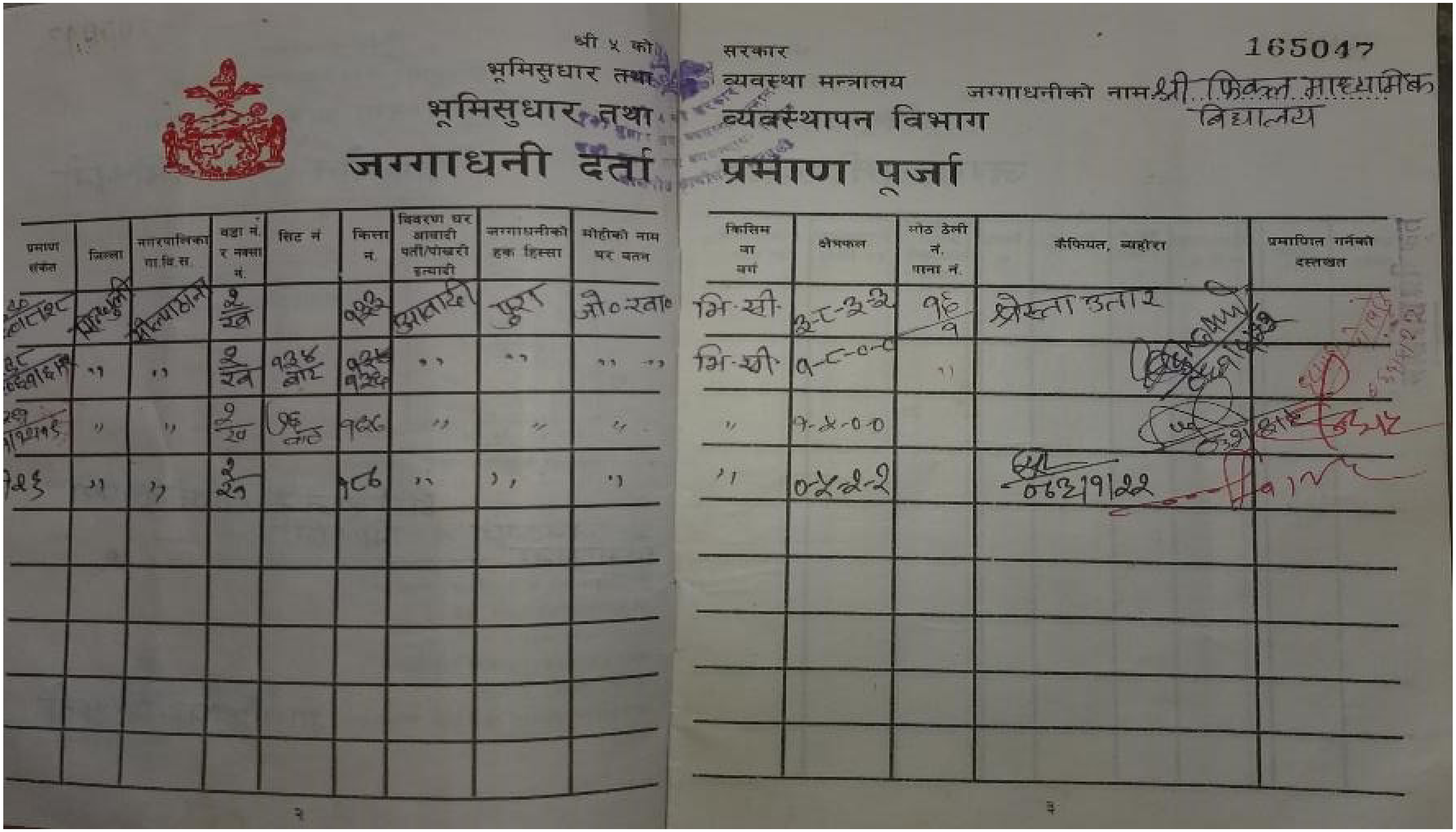

श्री ५ को सरकार
भूमिसुधार तथा व्यवस्था मन्त्रालय
भूमिसुधार तथा व्यवस्थापन विभाग

165047

जग्गाधनीको नाम श्री फिकल माध्यमिक विद्यालय

जग्गाधनी दर्ता प्रमाण पूर्जा

प्रमाण संकेत	जिल्ला	नगरपालिका गा.वि.स.	वडा नं. र नक्सा नं.	सिट नं	कित्ता नं.	विवरण घर आवादी पर्ती/पोखरी इत्यादी	जग्गाधनीको हक हिस्सा	मोहीको नाम थर वतन	किसिम वा वर्ग	क्षेत्रफल	मोठ ठेली नं. पाना नं.	कैफियत, व्यहोरा	प्रमाणित गर्नेको दस्तखत
[illegible]	[illegible]	[illegible]	[illegible]		[illegible]	आवादी	पूरा	जो० रता०	मि-सी	३-८-३-३	१६/१	श्रेस्ता उतार	[illegible]
[illegible]	"	"	[illegible]	[illegible]	[illegible]	"	"	" "	मि-सी	१-८-०-०	"		
[illegible]	"	"	[illegible]	[illegible]	[illegible]	"	"	"	"	१-४-०-०			
[illegible]	"	"	[illegible]		[illegible]	"	"	"	"	०-५-२-२		०६३।१।२२	

२ ३

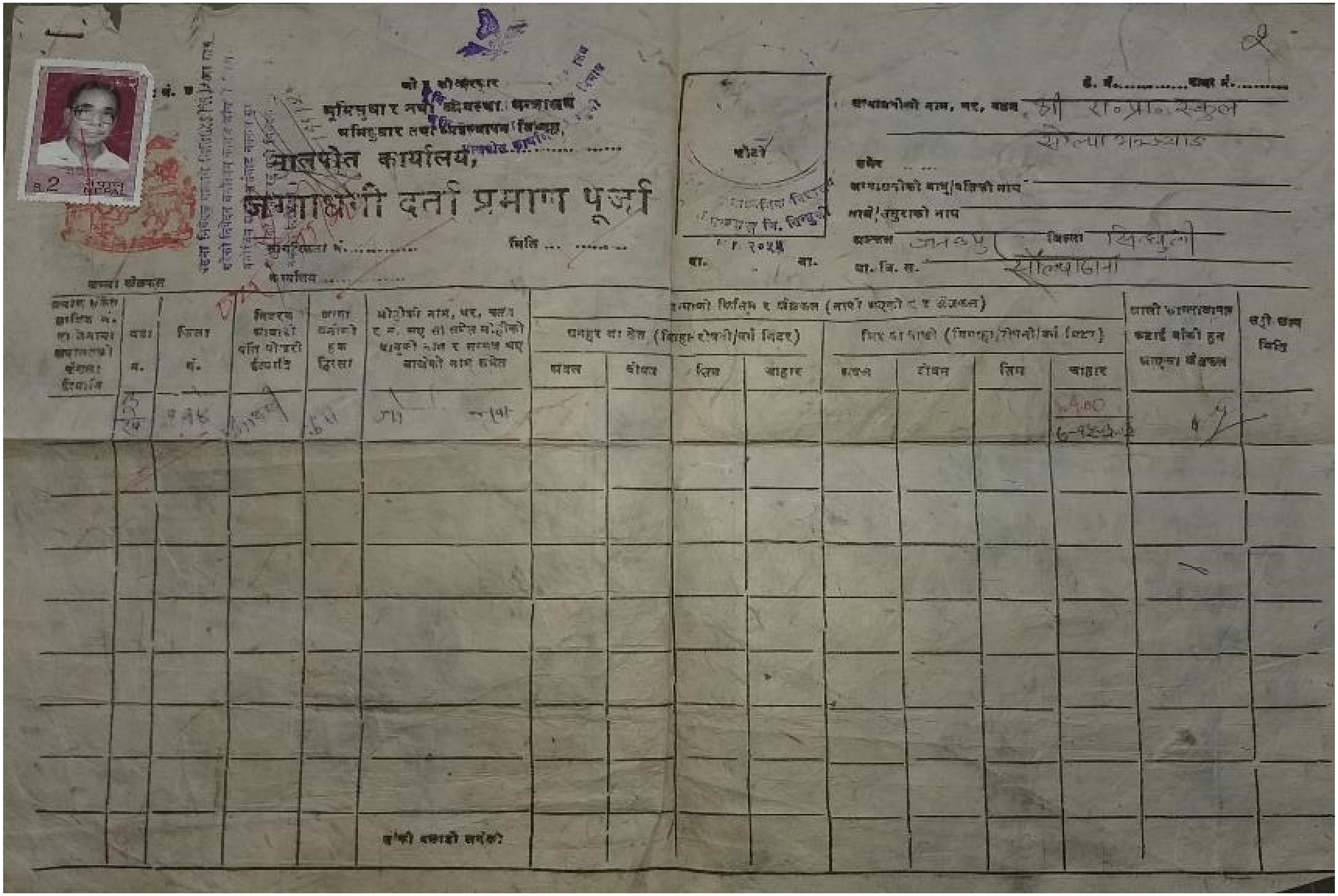

भूमिसुधार तथा व्यवस्था मन्त्रालय

मालपोत कार्यालय,

जग्गाधनी दर्ता प्रमाण पूर्जा

मिति ... .

कार्यालय ....

फोटो

२०४४

ज. नं. .... कित्ता नं. ....

जग्गाधनीको नाम, थर, वतन श्री रा० प्रा० स्कूल

सोल्पा भन्ज्याङ

उमेर ... ...

जग्गाधनीको बाबु/पतिको नाम

बाजे/ससुराको नाम

ठेगाना जनकपुर जिल्ला सिन्धुली

गा. वि. स. सोलिपाडाँडा

						जग्गाको किसिम र क्षेत्रफल								सालै भन्दाबाहेक कहाँई बाँकी हुन आएको क्षेत्रफल	सही छाप मिति
						खेत (बिघा-रोपनी)				पाखो (बिघा/रोपनी)					
	वडा नं.	कित्ता नं.													
													४-०० 6-९६-२		
				बाँकी बकाया जम्मा											

B. User Right

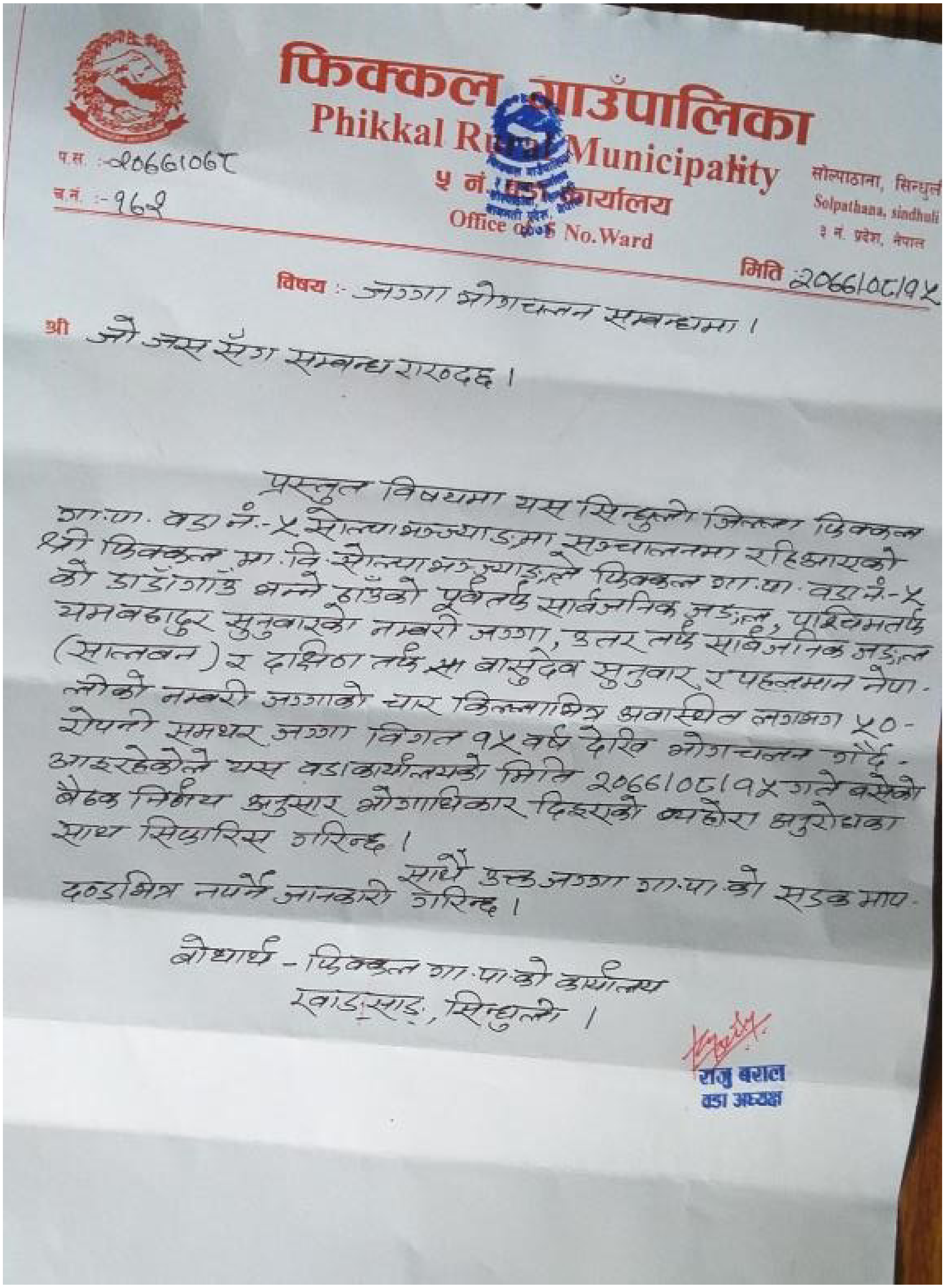

फिक्कल गाउँपालिका
Phikkal Rural Municipality
५ नं. वडा कार्यालय
Office of 5 No. Ward

सोल्पाठाना, सिन्धुली
Solpathana, sindhuli
३ नं. प्रदेश, नेपाल

प.सं. :- २०७६।०७८
च.नं. :- १६२

मिति :- २०७६।०८।१५

विषय :- जग्गा भोगचलन सम्बन्धमा ।

श्री जो जस सँग सम्बन्ध राख्दछ ।

प्रस्तुत विषयमा यस सिन्धुली जिल्ला फिक्कल गा.पा. वडा नं.-५ सोल्पाभञ्ज्याङमा सञ्चालनमा रहिआएको श्री फिक्कल मा.वि. सोल्पाभञ्ज्याङले फिक्कल गा.पा. वडा नं.-५ को डाँडागाउँ भन्ने ठाउँको पूर्वतर्फ सार्वजनिक जङ्गल, पश्चिमतर्फ यमबहादुर सुनुवारको नम्बरी जग्गा, उत्तर तर्फ सार्वजनिक जङ्गल (सालबन) र दक्षिण तर्फ श्री बासुदेव सुनुवार र पहलमान नेपालीको नम्बरी जग्गाको चार किल्लाभित्र अवस्थित लगभग ५० रोपनी समथर जग्गा विगत १५ वर्ष देखि भोगचलन गर्दै आइरहेकोले यस वडाकार्यालयको मिति २०७६।०८।१५ गते बसेको बैठक निर्णय अनुसार भोगाधिकार दिइएको व्यहोरा अनुरोधका साथ सिफारिस गरिन्छ ।

साथै उक्त जग्गा गा.पा.को सडक मापदण्डभित्र नपर्ने जानकारी गरिन्छ ।

बोधार्थ - फिक्कल गा.पा.को कार्यालय
खाड्साङ, सिन्धुली ।

राजु बराल
वडा अध्यक्ष

श्री फिक्कल माध्यमिक विद्यालय, सोल्पा भञ्ज्याङ

फिक्कल गा.पा.-५, [illegible], सिन्धुली

SHREE PHIKKAL SECONDARY SCHOOL, SOLPA BHANJYANG

पत्र संख्या : २०७६

Phikkal R.M.-5, [illegible], Sindhuli

चलानी नं. : ६५

Estd.: [illegible]

मिति : २०७६/१०/२६

विषय : सिफारिस ।

श्री जो जस संग सम्बन्ध राख्दछ,

प्रस्तुत विषयमा यस विद्यालयको सुरुको स्थापना कालको नाम श्री राष्ट्रिय प्राथमिक स्कूल (श्री रा.प्रा. स्कूल) सोल्पाभञ्ज्याङ रहेको र पछि नाम परिवर्तन भई हाल श्री फिक्कल माध्यमिक विद्यालय भएकोले दुवै नामका विद्यालय एउटै (श्री फिक्कल माध्यमिक विद्यालय) भएको व्यहोरा सिफारिस साथ अनुरोध गरिन्छ ।

नरेश पहाडी

प्रधानाध्यापक

C. Meeting Minutes

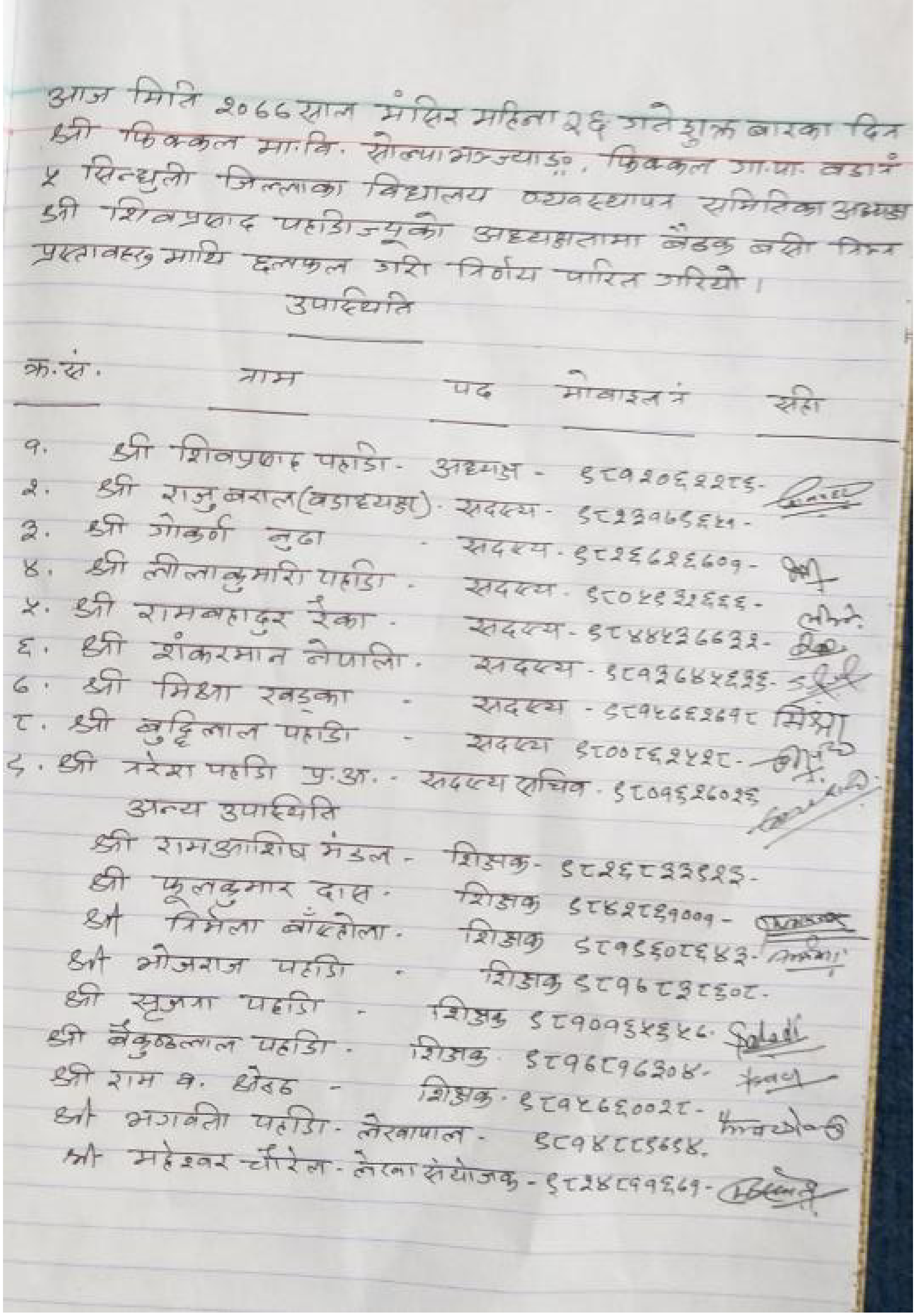

आज मिति २०६६ साल मंसिर महिना २६ गते शुक्र बारका दिन श्री फिक्कल मा.वि. सौल्पा भञ्ज्याङ, फिक्कल गा.पा. वडा नं ५ सिन्धुली जिल्लाका विद्यालय व्यवस्थापन समितिका अध्यक्ष श्री शिवप्रसाद पहाडीज्यूको अध्यक्षतामा बैठक बसी निम्न प्रस्तावहरु माथि छलफल गरी निर्णय पारित गरियो ।

उपस्थिति

क्र.सं.	नाम	पद	मोबाइल नं	सही
१.	श्री शिवप्रसाद पहाडी	अध्यक्ष	९८१२०६२२८६	
२.	श्री राजु बराल (वडाध्यक्ष)	सदस्य	९८२३७६५६५१	
३.	श्री गोकर्ण लुडा	सदस्य	९८२६६२६६०१	
४.	श्री लीलाकुमारी पहाडी	सदस्य	९८०५९३२६६६	
५.	श्री रामबहादुर रैका	सदस्य	९८४४५३६६३२	
६.	श्री शंकरमान नेपाली	सदस्य	९८१३६४५६३३	
७.	श्री मिश्रा खड्का	सदस्य	९८१५६६२६१८	
८.	श्री बुद्धिलाल पहाडी	सदस्य	९८००८६२५५८	
९.	श्री नरेश पहाडी प्र.अ.	सदस्य सचिव	९८०१९५२६०३६	

अन्य उपस्थिति

नाम	पद	मोबाइल नं
श्री रामआशिष मंडल	शिक्षक	९८२६८३३६२३
श्री फूलकुमार दास	शिक्षक	९८४२८६१००१
श्री निर्मला बाँस्तोला	शिक्षक	९८१६६०८६४३
श्री भोजराज पहाडी	शिक्षक	९८१७८३८६०८
श्री सुजना पहाडी	शिक्षक	९८१००३५३५८
श्री बैकुण्ठलाल पहाडी	शिक्षक	९८१८९६३०४
श्री राम ब. श्रेष्ठ	शिक्षक	९८१५६६००२८
श्री भगवती पहाडी	लेखापाल	९८१४८८५६५४
श्री महेश्वर घोरेल	लेखा संयोजक	९८२४८११६६१

प्रस्तावहरु:

१. विद्यालय निर्माणका लागि जग्गा उपलब्ध गराउने र आवश्यक सहयोग गर्ने सम्बन्धमा।

प्रस्ताव नं. १ माथि छलफल गर्दा डि.आर.एल.पी. कार्यक्रमअन्तर्गत नेपाली नरसामा पुनर्निर्माणको लागि विद्यालयले भवन निर्माणका लागि आवश्यक पर्ने जग्गा व्यवस्थापन गर्नु पर्ने भएकाले विद्यालय संचालन रहेको हाताभित्र पर्याप्त जग्गा रहेकाले विद्यालय निर्माण गर्न उक्त जग्गा उपलब्ध गराउने र विद्यालय निर्माण अवधिभर निर्माण कार्यमा विद्यालयले गर्नु पर्ने सहयोग शिक्षक, अभिभावक र वि.व्य.स. सबैले सक्रियतापूर्वक गर्ने निर्णय गरियो।

२. विद्यालयको जग्गा चार किल्ला खुलाउने सम्बन्धमा।

प्रस्ताव नं. २ माथि छलफल गर्दा यस विद्यालयको स्वामित्वमा रहेको, जि. मालपोत कार्यालय सिन्धुलीमा रजिष्ट्रेशन पास भएको जग्गाको चार किल्ला निम्नानुसार रहेकाले सोही अनुसार कायम गर्ने सर्वसम्मत निर्णय गरियो।

तपसिल

पूर्वपट्टि — श्री लालकुमारी सुनुवार / हर्क ब. सुनुवार
पश्चिमपट्टि- श्री धर्मराज सुनुवार
उत्तर पट्टि - श्री चित्र ब. ~~सुनुवार~~ श्रेष्ठ
दक्षिण पट्टि- श्री भक्त ब. सुनुवार

३. निर्माणबाट निस्कने ढुङ्गा, सिमेन्ट, फलाम आदिको व्यवस्थित ढंगबाट यन्त्रयाउने सम्बन्धमा।

प्रस्ताव नं. ३. माथि छलफल गर्दा विद्यालय भवन निर्माणको समयमा पुराना भौतिक संरचनाहरु भत्काउँदा निस्केका, तथा निर्माण गर्दा निस्केका ढुङ्गा, सिमेन्ट, फलाम आदिलाई कार्यस्थलमा बाधा नपर्ने गरी अन्यत्र व्यवस्थापन गर्ने निर्णय गरियो।

४. TLC ~~आवश्यक भएको~~ निर्माण सम्बन्धमा।

प्रस्ताव नं. ४ माथि छलफल गर्दा विद्यालय भवन निर्माणको समयमा बालबालिकाहरुलाई पठनपाठन गर्ने (अस्थाई भवन) TLC आवश्यक पर्ने भएकाले उक्त TLC डिकुरल गा.पा. वडा नं. ६ डाँडागाउँको सार्वजनिक जग्गालाई प्रयोग गर्ने निर्णय गरियो।

९. निर्माण सामग्री राख्न उचित स्थानको उपलब्ध सम्बन्धमा।

प्रस्ताव नं. ९ माथि छलफल गर्दा विद्यालय भवन निर्माणका क्रममा खरिद गरिएका निर्माण सामग्रीहरु सुरक्षित र व्यवस्थित ढंगले राख्नु पर्ने भएकाले उक्त सामग्रीहरु हाल खाली रहेको स्रोत केन्द्र भवनमा राख्ने निर्णय सर्वसम्मत गरियो।

१०. विद्यालय निर्माणको समयमा निर्माण कामदारहरुलाई राख्नेखुल्ने आवास भवन अस्थायी व्यवस्था गराउने सम्बन्धमा।

प्रस्ताव नं. १० माथि छलफल गर्दा विद्यालय भवन निर्माणको समयमा काम गर्न आएका कामदारहरुलाई विद्यालय नजिकै रहेका सिमेन्टका खाली घरहरु प्रयोग गरी व्यवस्थापन गर्ने निर्णय गरियो।

११. विद्यालय वरिपरिको बाटो तथा सडक सम्बन्धमा।

प्रस्ताव नं. ११ माथि छलफल गर्दा विद्यालयको नजिकमा रहेको सार्वजनिक बाटो तथा सडक निरन्तर सञ्चालनमा रहेको र उक्त सडकलाई आवश्यक पर्ने भैक्क विद्यालयले पहिले नै छुट्याए विद्यालयको जग्गा खाली गरि सकेकाले विद्यालयको हाताभित्र रहेको जग्गा विद्यालयले भोगचलन गरी विद्यालय भवन निर्माणमा प्रयोग गर्ने निर्णय गरियो। साथै सडकमा आवतजावत गर्ने यात्रुहरु तथा सवारी साधनहरुलाई निर्माण कार्यमा समस्या पुग्न आएमा विद्यालयले वैकल्पिक सडकको व्यवस्था मिलाउने निर्णय गरियो।

१२. विविध: आवश्यकतानुसार अर्को बैठक बस्ने गरी आजको बैठक समापन गरियो।

मिश्रा

श्री फिक्कल माध्यमिक विद्यालय, सोल्पा भञ्ज्याङ

फिक्कल गा.पा.-५, सोल्पाठाना, सिन्धुली

स्था.: २०१४

SHREE PHIKKAL SECONDARY SCHOOL, SOLPA BHANJYANG

Phikkal R.M.-5, Solpathana, Sindhuli

Estd.: 2014

पत्र संख्या : 2066
चलानी नं. : 68

मिति : 2066.11.02

विषय : जानकारी ।

श्री जो जस सँग सम्बन्ध राख्दछ,

प्रस्तुत विषयमा एसियाली विकास बैंकको आर्थिक सहयोगमा यस श्री फिक्कल मा.वि. सोल्पा भञ्ज्याङ मा निर्माण हुने भवनलाई असर गर्ने गरी विद्यालय निर्माण स्थल (हाता) भित्र कुनै पनि बाटो/सडक नरहेको र विद्यालय वरिपरिका बाटो/सडक बाट हुने चौडा गर्ने भावी योजना बारे सडकको क्षेत्राधिकार तथा सडकले ओगटे जग्गा त्यसको जग्गा अधिकरण नहुने व्यहोरा सिफारिस साथ जानकारी गराइन्छ ।

नरेश पहाडी
प्रधानाध्यापक

नोट - मध्यपहाडी लोकमार्गबाट विद्यालय नजिक हुँदै जाने ग्रामीण सडक फिक्कल गा.पा. वडा नं. ५ सोल्पाका विभिन्न टोल/बस्तीहरु सम्म पुगेका छन् ।

D. Student's Detail

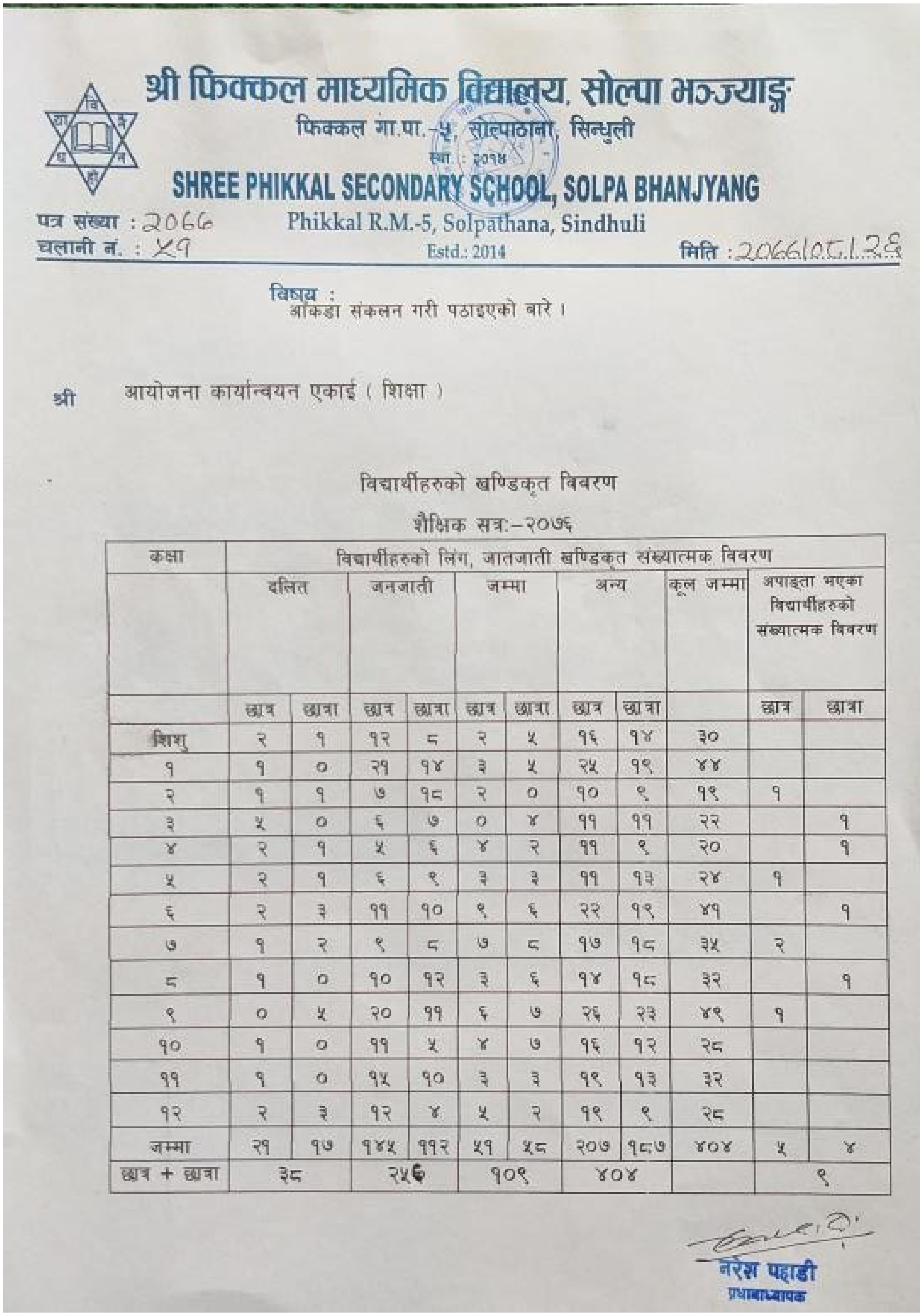

श्री फिक्कल माध्यमिक विद्यालय, सोल्पा भञ्ज्याङ

फिक्कल गा.पा.-५, सोल्पाठाना, सिन्धुली

स्था. : २०१४

SHREE PHIKKAL SECONDARY SCHOOL, SOLPA BHANJYANG

Phikkal R.M.-5, Solpathana, Sindhuli

Estd.: 2014

पत्र संख्या : 2066

चलानी नं. : ५१

मिति : 2066।05।28

विषय :
आँकडा संकलन गरी पठाइएको बारे ।

श्री आयोजना कार्यान्वयन एकाई (शिक्षा)

विद्यार्थीहरुको खण्डिकृत विवरण

शैक्षिक सत्रः–२०७६

कक्षा	विद्यार्थीहरुको लिंग, जातजाती खण्डिकृत संख्यात्मक विवरण										
	दलित		जनजाती		जम्मा		अन्य		कूल जम्मा	अपाङ्गता भएका विद्यार्थीहरुको संख्यात्मक विवरण	
	छात्र	छात्रा	छात्र	छात्रा	छात्र	छात्रा	छात्र	छात्रा		छात्र	छात्रा
शिशु	२	१	१२	८	२	५	१६	१४	३०		
१	१	०	२१	१४	३	५	२५	१९	४४		
२	१	१	७	१८	२	०	१०	९	१९	१	
३	५	०	६	७	०	४	११	११	२२		१
४	२	१	५	६	४	२	११	९	२०		१
५	२	१	६	९	३	३	११	१३	२४	१	
६	२	३	११	१०	९	६	२२	१९	४१		१
७	१	२	९	८	७	८	१७	१८	३५	२	
८	१	०	१०	१२	३	६	१४	१८	३२		१
९	०	५	२०	११	६	७	२६	२३	४९	१	
१०	१	०	११	५	४	७	१६	१२	२८		
११	१	०	१५	१०	३	३	१९	१३	३२		
१२	२	३	१२	४	५	२	१९	९	२८		
जम्मा	२१	१७	१४५	११२	४१	४८	२०७	१८७	४०४	५	४
छात्र + छात्रा	३८		२५६		१०९		४०४			९	

नरेश पहाडी
प्रधानाध्यापक

E. Teacher Details

श्री फिक्कल माध्यमिक विद्यालय, सोल्पा भञ्ज्याङ्ग
फिक्कल गा.पा.-५, सोल्पाठाना, सिन्धुली
SHREE PHIKKAL SECONDARY SCHOOL, SOLPA BHANJYANG
Phikkal R.M.-5, Solpathana, Sindhuli
Estd.: 2014

पत्र संख्या : २०६६
चलानी नं. : ४१
मिति : २०६६।०५।२८

विषय : आँकडा संकलन गरी पठाइएको बारे ।

श्री आयोजना कार्यान्वयन एकाई (शिक्षा)

विद्यालयको शिक्षक, शिक्षिका र कार्यालय कर्मचारीको विवरण (नामावली सहित)

क.सं.	शिक्षक, शिक्षिकाको नाम	शिक्षक, शिक्षिकाको खण्डिकृत विवरण					कैफियत
		लिंग (√ मात्र लगाउने)		जात जातीगत विवरण (√ मात्र लगाउने)			
		महिला	पुरुष	दलित	जनजाती	अन्य	
१	श्री नरेश पहाडी		√			√	
२	श्री सन्देश खत्री		√			√	
३	श्री राम अशीप मंडल		√			√	
४	श्री फूलकुमार दास		√			√	
५	श्री राम पदार्थ यादव		√			√	
६	श्री निर्मला बास्तोला	√	√			√	
७	श्री भोजराज पहाडी		√			√	
८	श्री सुजना पहाडी	√				√	
९	श्री रघुनाथ श्रेष्ठ		√		√		
१०	श्री वैकुण्ठलाल पहाडी		√			√	
११	श्री बुद्धिलाल पहाडी		√			√	
१२	श्री केशव मराल		√			√	
१३	श्री राम बहादुर श्रेष्ठ		√		√		
१४	श्री योगेश श्रेष्ठ		√		√		कम्प्युटर शिक्षक
१५	श्री भगवती पहाडी	√				√	लेखापाल
१६	श्री रीता श्रेष्ठ	√			√		ECD
१७	श्री मिन बहादुर श्रेष्ठ		√		√		कार्यालय सहयोगी
१८	श्री योगेन्द्र सुनुवार		√		√		कार्यालय सहयोगी

नरेश पहाडी
प्रधानाध्यापक

श्री फिक्कल माध्यमिक विद्यालय, सोल्पा भञ्ज्याङ

फिक्कल गा.पा.-५, सोल्पाठाना, सिन्धुली

SHREE PHIKKAL SECONDARY SCHOOL, SOLPA BHANJYANG

Phikkal R.M.-5, Solpathana, Sindhuli

Estd.: 2014

पत्र संख्या : २०७६
चलानी नं. : ४१

मिति : २०७६।०८।२८

विषय : आँकडा संकलन गरी पठाइएको बारे ।

श्री आयोजना कार्यान्वयन एकाई (शिक्षा)

विद्यालयलाई पायक पर्ने समुदाय/गाउँ/टोलको विवरण

क.सं.	विद्यालयलाई पायक पर्ने समुदाय/गाउँ/टोलको नाम	गा.पा./न.पा.	वडा नं.	समुदाय/गाउँ/टोलमा रहेका घरधुरी संख्या (अन्दाजी)	विद्यालयसम्मको अन्दाजी दूरी (एक तर्फ)	बसोबास गर्ने मुख्य जाती/सनुदाय (दलित, जनजाती, अन्य खुलाउने)
१	कर्पु टोल/ठाना गाउँ	फिक्कल गा.पा.	५	दलित : १० जनजाती : १०० अन्य : ४५	१/२ घण्टा	ब्राम्हण, क्षेत्री, नेवार
२	डाँडागाउँ, सिखु, झगरे	फिक्कल गा.पा.	५	दलित : १५ जनजाती : ११० अन्य : ३०	१/२ –१ घण्टा	दलित, जनजाती, ब्राम्हण, क्षेत्री
३	बाह्रबीसे, ठुल्दुङ्गा, नारिमखोला	फिक्कल गा.पा.	५	दलित : १० जनजाती : १५० अन्य : ४०	३ घण्टा	जनजाती, ब्राम्हण, क्षेत्री
४	जाङ्गजाङ्ग, देवीटार, खोलागाउँ	फिक्कल गा.पा.		दलित : ५ जनजाती : ५ अन्य : ६०	३ घण्टा	जनजाती, ब्राम्हण
५	गैरीगाउँ, रजेडाँडा	फिक्कल गा.पा.	५	दलित : ५ जनजाती : ३० अन्य : ४०	१/२ घण्टा	जनजाती, ब्राम्हण, क्षेत्री

नरेश पहाडी
प्रधानाध्यापक

F. Existing Master Plan

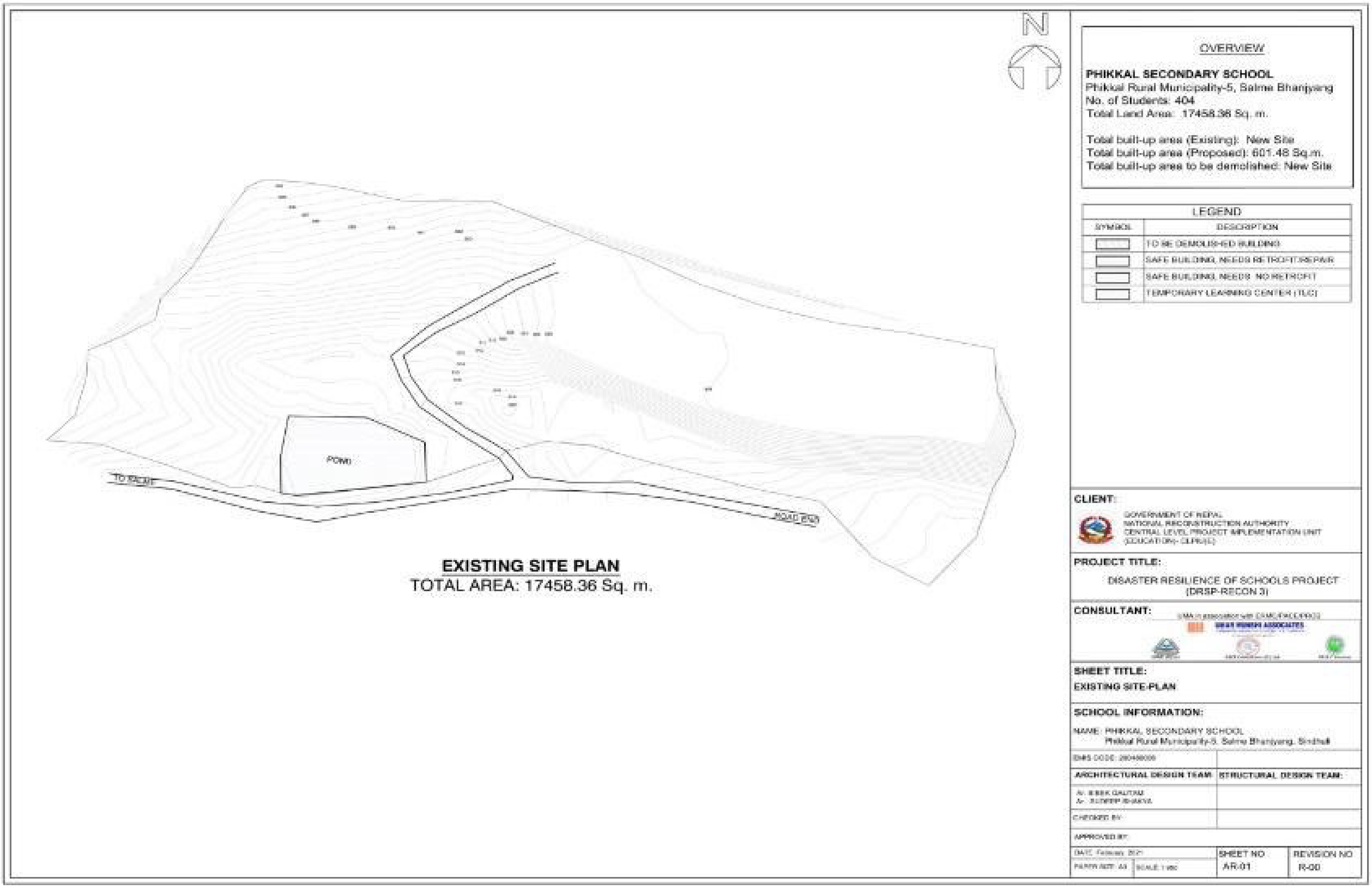

G. Proposed Master plan

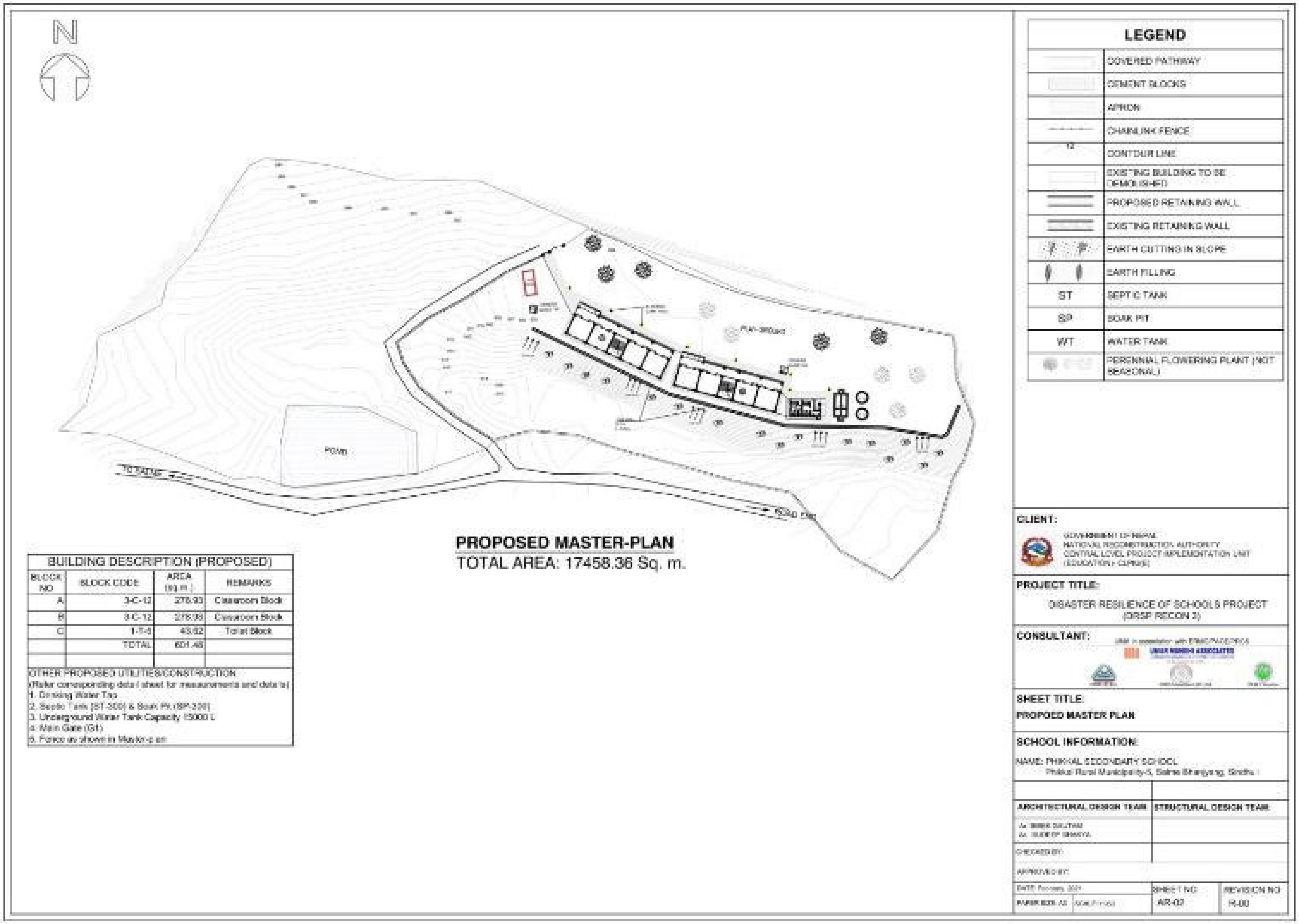

Annex 12: Shree Tripurasundari Secondary School, Tripurasundari RM-5, Tauthali, Sindhupalchowk

A. Details of the Land Availability, Requirements and proposed Structures

Details	Area (sq. m.)	Remarks
Total area of land owned by school as per land ownership certificate.	11897.13 sq. m.	
Total area of land required as per master plan (sq. m.)	11897.13	
Total area of building proposed (sq. m.)	466.72 sq. m.	
Land ownership status of existing land (sq. m.)		
i) With Land ownership certificate	11897.13 sq. m.	
ii) User right with local government or owner agency approval	-	
iii) Voluntary donation by private owner	-	

B. LOC/User right from local government

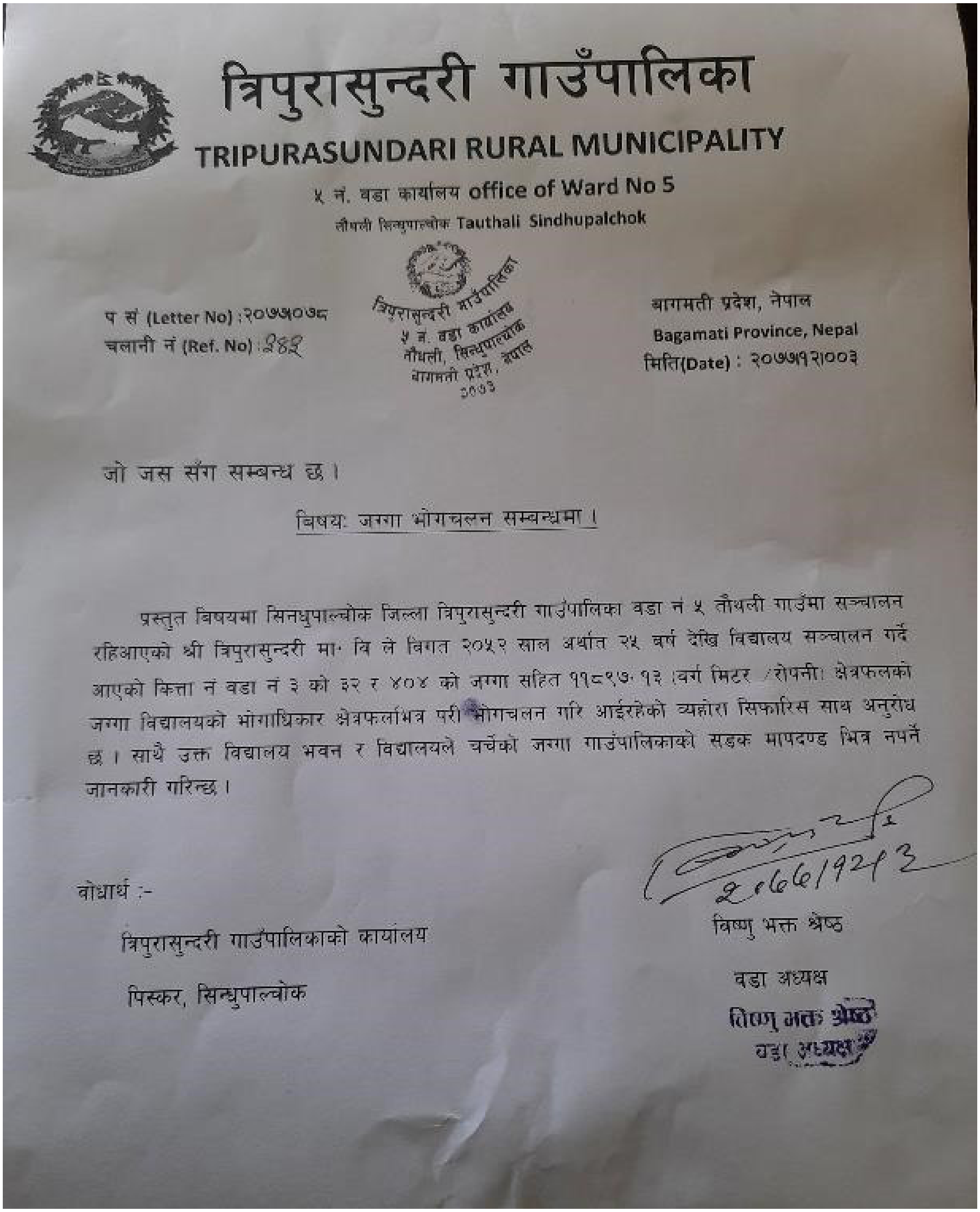

त्रिपुरासुन्दरी गाउँपालिका

TRIPURASUNDARI RURAL MUNICIPALITY

५ नं. वडा कार्यालय office of Ward No 5

तौथली सिन्धुपाल्चोक Tauthali Sindhupalchok

प सं (Letter No) :२०७७।०७८

चलानी नं (Ref. No) : ४४२

बागमती प्रदेश, नेपाल

Bagamati Province, Nepal

मिति(Date) : २०७७।१२।००३

जो जस सँग सम्बन्ध छ ।

विषय: जग्गा भोगचलन सम्बन्धमा ।

प्रस्तुत विषयमा सिनधुपाल्चोक जिल्ला त्रिपुरासुन्दरी गाउँपालिका वडा नं ५ तौथली गाउँमा सन्चालन रहिआएको श्री त्रिपुरासुन्दरी मा॰ वि ले विगत २०५२ साल अर्थात २५ वर्ष देखि विद्यालय सन्चालन गर्दै आएको कित्ता नं वडा नं ३ को ३२ र ४०४ को जग्गा सहित ११८९७·१२ (वर्ग मिटर /रोपनी) क्षेत्रफलको जग्गा विद्यालयको भोगाधिकार क्षेत्रफलभित्र परी भोगचलन गरि आईरहेको व्यहोरा सिफारिस साथ अनुरोध छ । साथै उक्त विद्यालय भवन र विद्यालयले चर्चेको जग्गा गाउँपालिकाको सडक मापदण्ड भित्र नपर्ने जानकारी गरिन्छ ।

२०७७/१२/३

विष्णु भक्त श्रेष्ठ

वडा अध्यक्ष

बोधार्थ :-

त्रिपुरासुन्दरी गाउँपालिकाको कार्यालय

पिस्कर, सिन्धुपाल्चोक

LOC

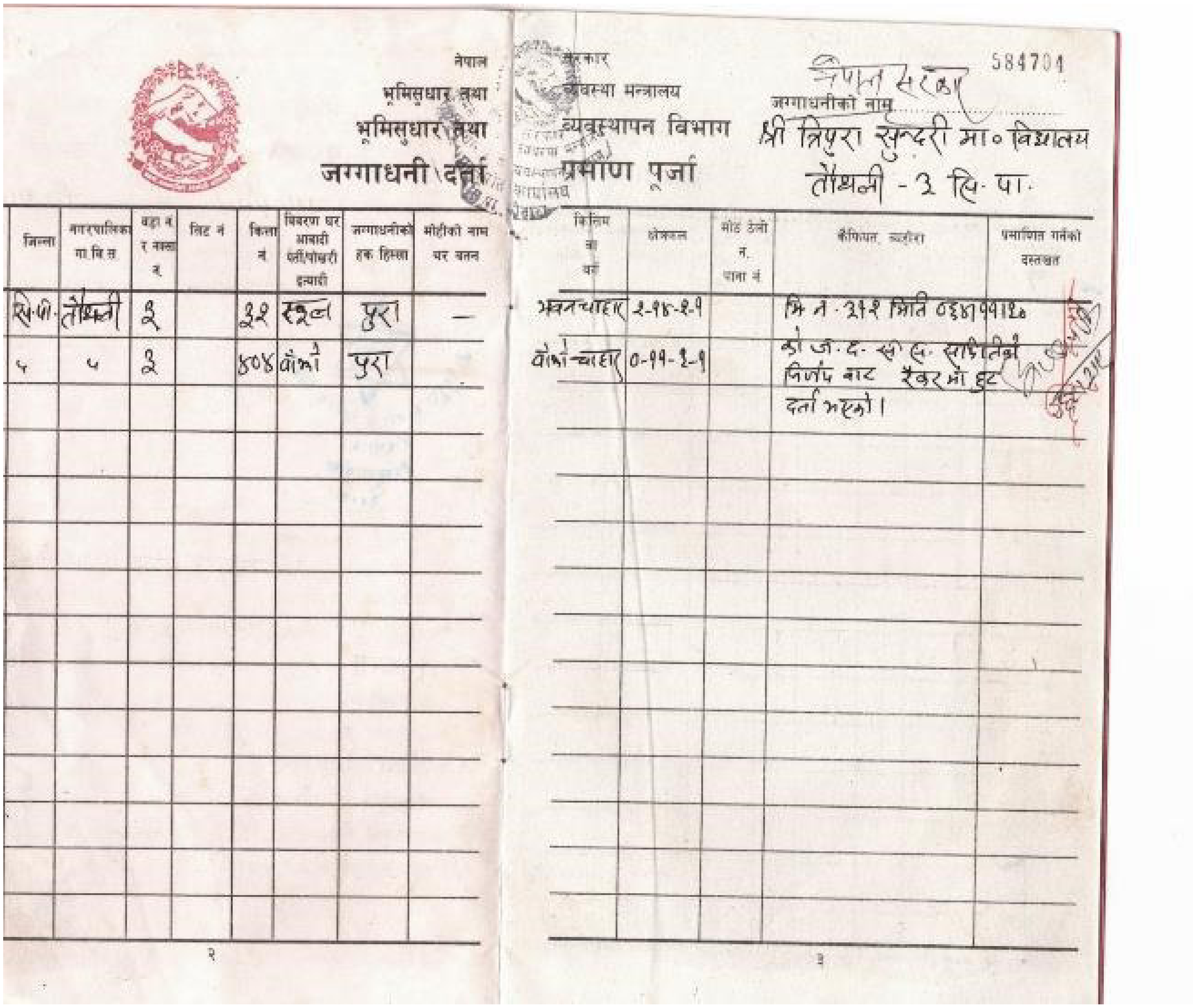

नेपाल सरकार
भूमिसुधार तथा व्यवस्था मन्त्रालय
भूमिसुधार तथा व्यवस्थापन विभाग
जग्गाधनी दर्ता प्रमाण पूर्जा

584701

जग्गाधनीको नाम: नेपाल सरकार
श्री त्रिपुरा सुन्दरी मा० विद्यालय
तौथली - ३ सि. पा.

जिल्ला	नगरपालिका गा.वि.स.	वडा नं र नक्सा नं	सिट नं	कित्ता नं	विवरण घर आबादी धर्धी/पोखरी इत्यादी	जग्गाधनीको हक हिस्सा	मोहीको नाम थर वतन	किसिम वा वर्ग	क्षेत्रफल	मोठ ढेलो नं. पाना नं	कैफियत, व्यहोरा	प्रमाणित गर्नेको दस्तखत
सि.पा.	तौथली	२		३२	स्कूल	पुरा	—	भवन-चाहार	२-१४-२-१		कि.नं. ३१२ मिति ०६४।११।२० को ज.द.स.स. समितिको निर्णय बाट रैकर मा छुट दर्ता भएको।	
"	"	२		४०४	बाँझो	पुरा		बाँझो-चाहार	०-११-२-१			

२ ३

C. Meeting Minute

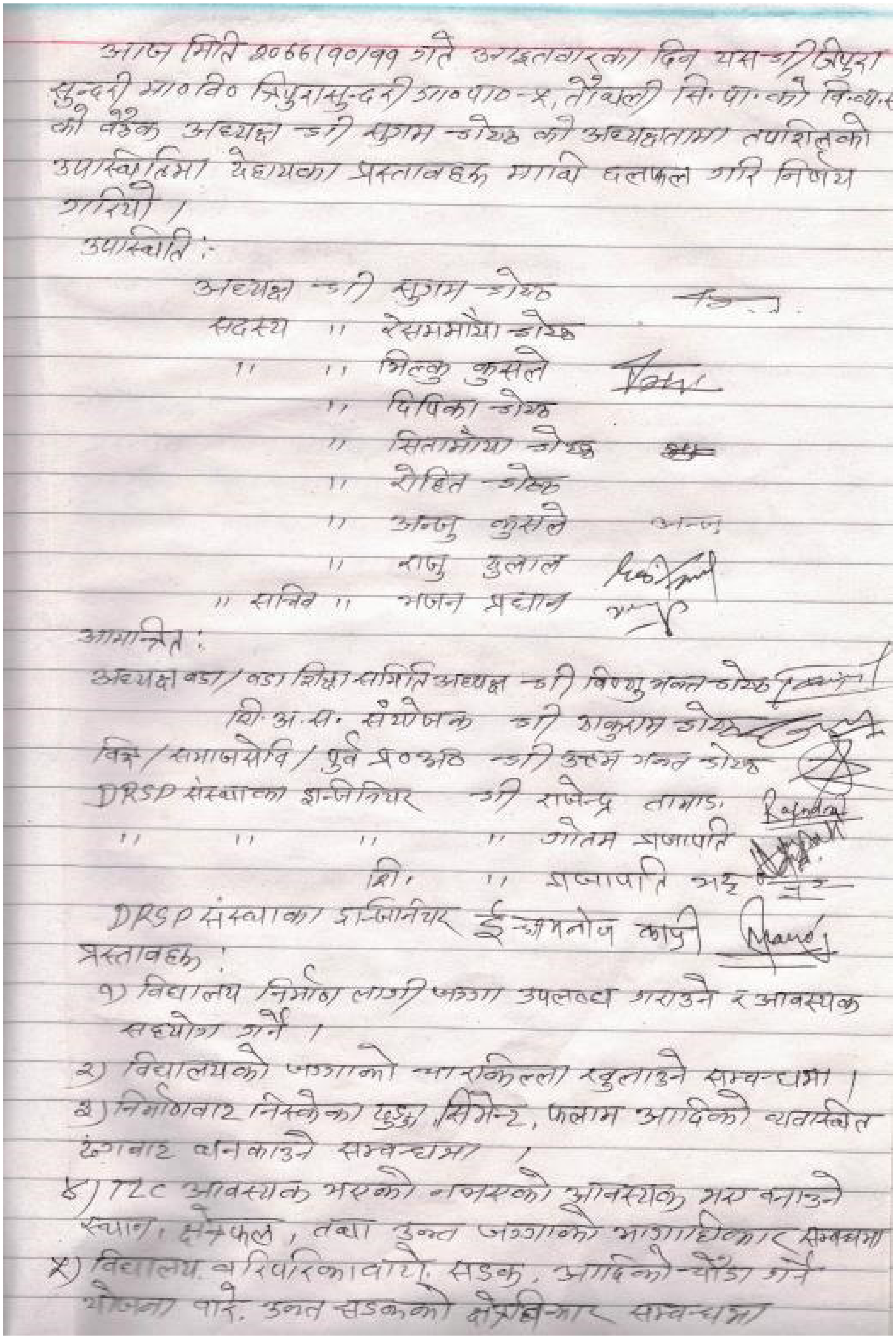

आज मिति २०६६।१०।११ गते आइतवारका दिन यस श्री त्रिपुरा सुन्दरी मा.वि. त्रिपुरासुन्दरी गा.वि.स.-४, तौथली सि.पा.को वि.व्य.स.को बैठक अध्यक्ष श्री सुगम थोकर को अध्यक्षतामा तपशिलको उपस्थितिमा देहायका प्रस्तावहरु माथि छलफल गरि निर्णय गरियो ।

उपस्थिति :

अध्यक्ष श्री सुगम थोकर
सदस्य ,, रेसममाया थोकर
,, ,, मिल्कु कुसले
,, दिपिका थोकर
,, सितामाया थोकर
,, रोहित थोकर
,, अन्जु कुसले
,, राजु दुलाल
,, सचिव ,, भजन प्रधान

आमन्त्रित :

अध्यक्ष वडा / वडा शिक्षा समिति अध्यक्ष श्री विष्णु भक्त थोकर
सि.अ.स. संयोजक श्री ठाकुराम थोकर
वरि / समाजसेवि / पुर्व प्र.अ. श्री उत्तम भक्त थोकर
DRSP संस्थाका इन्जिनियर श्री राजेन्द्र तामाङ
,, ,, ,, ,, गौतम प्रजापति
श्री ,, प्रजापति श्रेष्ठ
DRSP संस्थाका इन्जिनियर ई. श्री मनोज कार्की

प्रस्तावहरु !

१) विद्यालय निर्माण लागी जग्गा उपलब्ध गराउने र आवश्यक सहयोग गर्ने ।
२) विद्यालयको जग्गाको चारकिल्ला खुलाउने सम्बन्धमा ।
३) निर्माणबाट निस्केको फुटा सिमेन्ट, फलाम आदिको व्यवस्थित ढंगबाट व्यवस्थित गराउने सम्बन्धमा ।
४) TLC आवश्यक भएको नभएको आवश्यक भए बनाउने स्थान, क्षेत्रफल, तथा उक्त जग्गाको भोगाधिकार सम्बन्धमा
५) विद्यालय वरिपरिकाबाटो, सडक, आदिको चौडा गर्ने योजना बारे, उक्त सडकको मर्मतविस्तार सम्बन्धमा

६) निर्माण सामग्री राख्न उचित स्थानको उपलब्धी सम्बन्धमा ।

७) निर्माण समयमा कामदारहरूलाई राख्ने स्थानको उपलब्ध सम्बन्धमा ।

८) सांस्कृति सम्पदा सम्बन्धमा ।

९) पुर्वाधारहरू सम्बन्धमा ।

१०) विविध सम्बन्धमा ।

निर्णयहरू :-

१) प्रस्ताव नं. १ माथि छलफल गर्दा यस श्री त्रिपुरा सुन्दरी मा.वि. विद्यालयलाई DRSP ले गर्ने नयाँ विद्यालयभवन निर्माणका लागी यस विद्यालयले जग्गा उपलब्ध गराउने निर्णय सर्वसम्मतिबाट उपलब्ध गराउने निर्णय गरियो ।

२) यस विद्यालयमा रहेको जग्गाको चारकिल्ला यसप्रकार रहेको निर्णय गरियो । पूर्वमा - ठाडो खोल्सा र सडक,
पश्चिममा - रामराजा, मान बहादुर, खड्क बहादुर डोटहरूको आवादी जग्गा ।
उत्तरमा - ठाडो बारी
दक्षिणमा - पदम ब०, लिला, पदमदास, डोटहरूको आवादी जग्गा ।

३) निर्माणबाट निस्केका वस्तुका लागी आवश्यक जग्गा प्रयाप्त मात्रामा रहेको निर्णय गरियो ।

४) TLC.का लागी आवश्यक जग्गा ~~विद्यालयको कम्पाउण्ड भित्र~~ प्रयाप्त मात्रामा रहेको निर्णय गरियो ।
(माथि थपिएको: आवश्यकता छ र सोको ...)

५) नयाँ भवन निर्माणको क्रममा निर्माण सामग्रीहरूको उचित स्थान विद्यालयको कम्पाउण्ड भित्र राख्ने निर्णय गरियो ।

क्रमशः

(७) नयाँ भवन निर्माणको समयमा कामदारहरुको लागी आवासका लागी विद्यालय भित्रै प्रयाप्त मात्रामा जगारहेको निर्णय गरियो।

(८) यस विद्यालयको कम्पाउण्ड भित्र कुनै पनि सामग्री क सम्पदा नरहेको वा नभएको निर्णय गरियो।

(९) यस विद्यालयमा नयाँ भवन निर्माण गर्दा आवश्यक पर्ने सम्पुर्ण पुर्वाधारहरु प्रयाप्त मात्रा भएको निर्णय गरियो साथै खेल, कुलो र विद्युतिय लाइनबाट कुनै अवरोध नहुने।

(१०) विद्यालयको वरिपरि बाटो, सडक, आदी चौडा गर्ने योजना सडकको क्षेत्राधिकार भित्र नरहेको निर्णय गरियो।

D. Student Details

श्री त्रिपुरा सुन्दरी माध्यमिक विद्यालय

Shree Tripura Sundari Secondary School

त्रिपुरा सुन्दरी गाउँपालिका - ५, तौथली, सिन्धुपाल्चोक

Tripura Sundari Rural Municipality - 5, Tauthali, Sindhupalchok

स्थापित (Estd.) 2008

कक्षा	विद्यार्थीको लिंग,आतजाती खण्डिकृत विवरण									अपाङ्गता भएका विद्यार्थी	
	दलित		जनजाति		अन्य		जम्मा		कुल जम्मा		
	छात्रा	छात्र	छात्रा	छात्र	छात्रा	छात्र	छात्रा	छात्र		छात्रा	छात्र
बाल विकास		१	१	२			१	१०	११		
१	४		१	१			५	१	६		
२		३	६	६			६	९	१५		
३		२	१	३			१	५	६		
४		१	७	७		१	७	९	१६		
५	१	४	८	५			९	९	१८		
६			११	६			१०	७	१७		
७	२	१	८	८		१	९	१०	१९		
८	१	१	७	६			८	७	१५		
९	१	१	११	१४		१	१२	१६	२८		
१०	१		१२	९	१		१४	९	२३		
११		१	२६	१३			२७	१३	४०		
१२			४	१			४	१	५		
जम्मा	१०	१५	१०३	८७	१	३	११३	१०६	२१९		
छात्रा +छात्र	२५		१९०		४		२१९		२१९		

प्रधानाध्यापक

E. Teachers Detail

श्री त्रिपुरा सुन्दरी माध्यमिक विद्यालय

Shree Tripura Sundari Secondary School

त्रिपुरा सुन्दरी गाउँपालिका -५ लौसाली, सिन्धुपाल्चोक

Tripura Sundari Rural Municipality-5, Laushali, Sindhupalchok

स्थापित (Estd) :-2008

क्र.स.	शिक्षक,शिक्षिकाको नाम	शिक्षक, शिक्षिकाको खण्डकृत विवरण					कैफियत
		लिंग (✓ मात्र लगाउने)		जात जातिगत विवरण (✓ मात्र लगाउने)			
		महिला	पुरुष	दलित	जनजाती	अन्य	
१	भजन प्रधान		✓		✓		जम्मा शिक्षक संख्या १० जना र शिक्षिका संख्या ६ जना रहेका छन् भने अन्य प्रशासन कर्मचारीहरु जम्मा महिला संख्या २ जना र पुरुष संख्या १ ।
२	निलम राई	✓			✓		
३	केशव राज न्यौपाने		✓			✓	
४	राजु दुलाल		✓			✓	
५	विद्या नन्द चौधरी		✓		✓		
६	प्रजापति भट्ट		✓			✓	
७	गंगा भुजेल	✓			✓		
८	मुकेश बहादुर बोहरा		✓			✓	
९	कर्ण बहादुर खत्री		✓			✓	
१०	नरेन्द्र तुलाधर		✓		✓		
११	प्रतिमा देवी श्रेष्ठ	✓			✓		
१२	चक्र बहादुर श्रेष्ठ		✓		✓		
१३	उर्मिला देवी श्रेष्ठ	✓			✓		
१४	मेरिना श्रेष्ठ	✓			✓		
१५	नानीमाया श्रेष्ठ	✓			✓		
१६	हिरामाया श्रेष्ठ	✓			✓		
१७	प्रेम कुमार नेवार		✓		✓		
१८	सगिता श्रेष्ठ	✓			✓		
१९	रमेश ओल्का		✓			✓	

प्रधानाध्यापक

F. Surrounding Community

५. समुदायको सामाजिक वस्तुस्थिती (विवरण तलको तालिकामा प्रस्तुत गर्ने)

विद्यालयलाई पाएक पर्ने समुदाय/गाँउ/टोलको विवरण

क. सं	विद्यालयलाई पाएक पर्ने समुदाय/गाँउ/टोलको नामहरु	गा.पा./न.पा.	वडा न	समुदाय/गाँउ/टोलमा रहेका घरधुरी संख्या (अन्दाजी)	विद्यालय सम्मको अन्दाजी दूरी (एकतर्फि)	बसोवास गर्ने मुख्य जाती/समुदाय (दलित, जनजाती, अन्य खुलाउने)
१	तौथली	त्रिपुरासुन्दरी	५	दलित ८०३, जनजाती ६०३, अन्य १२	1-2 km.	नेवार, कुसले, थामी
२	औरीगाउँ	"	५	दलित ४४, जनजाती ४१, अन्य	५-६ km.	कामी, दमाइ, सार्की, नेवार
३	जैठल	लिसंखुपाकर	८	दलित १५, जनजाती १८, अन्य ५	६-6 km.	नेवार, कुसले
४				दलित ....., जनजाती ....., अन्य		
५				दलित ....., जनजाती ....., अन्य		

G. Proposed Master Plan

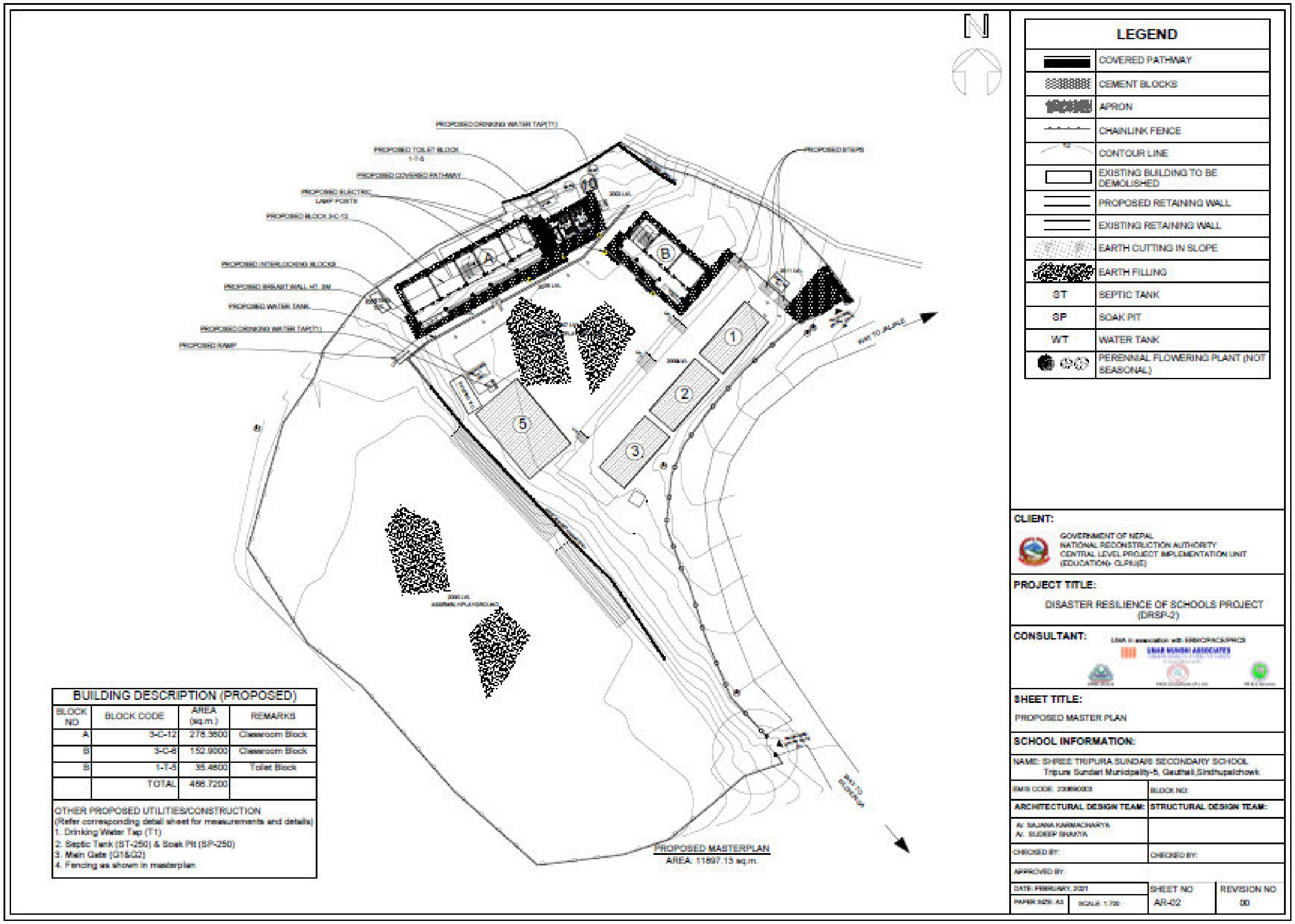

Annex 13: Shree Bhimeshwar Rudra Secondary School, Manthali-8, Rudrasthan, Chisapani, Ramechhap

A. Details of the Land Availability, Requirements and proposed Structures

Details	Area (sq. m.)	Remarks
Total area of land owned by school as per land ownership certificate.	41032.82 sq. m.	
Total area of land required as per master plan (sq. m.)	13797.9 sq. m.	
Total area of building proposed for reconstruction (sq. m.)	240.96 sq. m	
Land ownership status of existing land (sq. m.)		
i) With Land ownership certificate	41032.82 sq. m.	
ii) User right with local government or owner agency approval	-	
iii) Voluntary donation by private owner	-	

B. Land Ownership Certificate

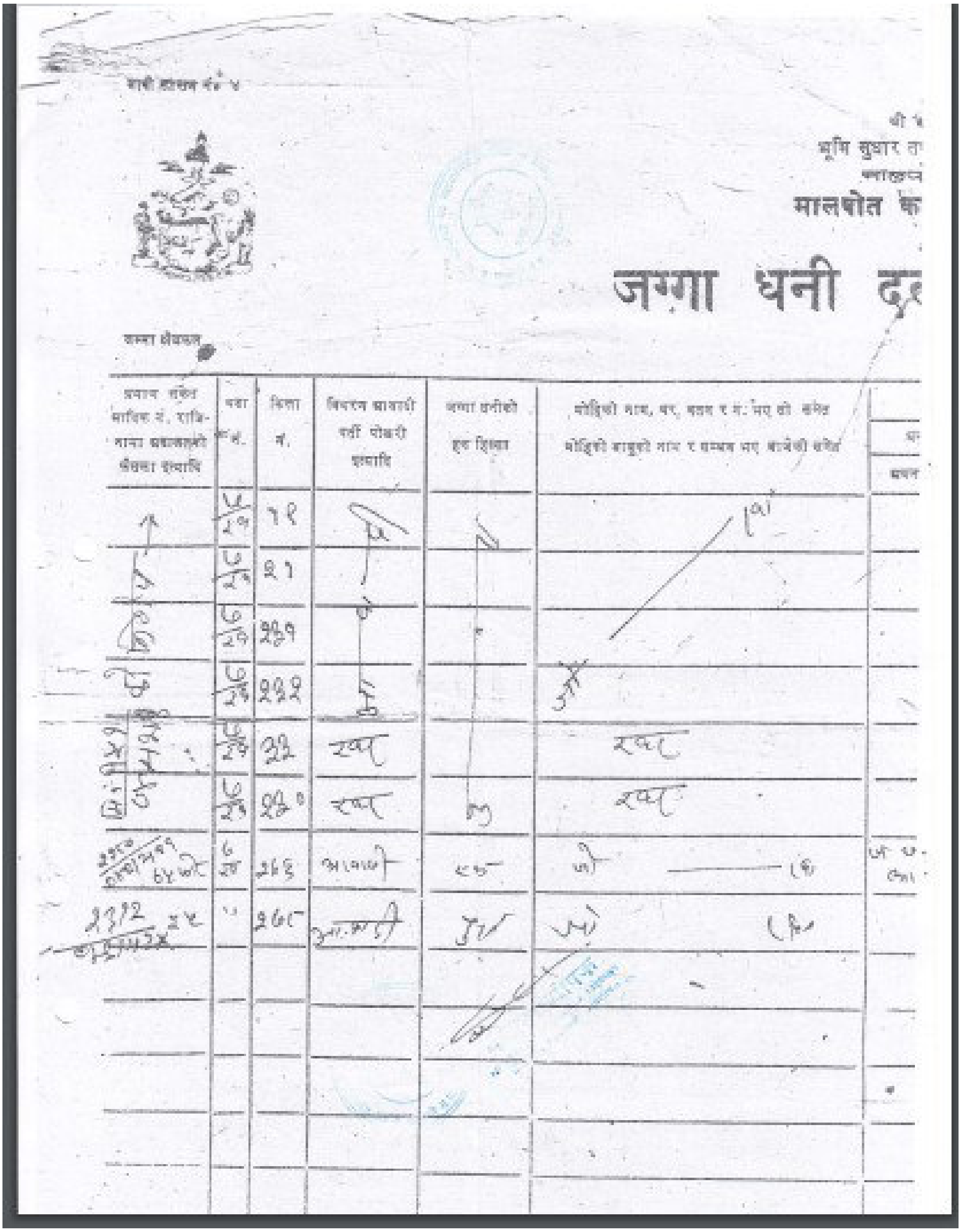
मालपोत का
जग्गा धनी द

...मन्त्रालय
...शाखा
...लय, रामेछाप

...प्रमाण पुर्जा

जग्गा धनीको नाम थर ...
जग्गा धनीको ठेगाना ...
जग्गा धनीको बाबुको नाम र सम्भव भए बाजेको नाम समेत ...
गाउँ ओखरबोट ... जिल्ला रामेछाप
...
चिसापानी

जग्गाको विवरण								कैफियत
... (बिगाहा रोपनी वर्ग मिटर)			बिर वा पाखो (बिगाहा रोपनी वर्ग मिटर)				...	
...	...	बाहिर	...	...	...	बाहिर		

भूमि सुधार [illegible]

मालपोत [illegible]

जग्गा धनी

जग्गा [illegible]

इकाय संकेत [illegible]	वडा नं.	कित्ता नं.	विवरण आवादी पर्ती पोखरी इत्यादि	जग्गा धनीको हक हिस्सा	मोहीको नाम, थर, वतन र न. भए सो समेत / मोहीको बाबुको नाम र सम्भव भए बाजेको समेत	[illegible]
	[illegible]	५८	आवादी	पुरा	जो [illegible]	
	[illegible]	६६	स्कूल चौर	पुरा	स्कूल चौर	

व्यवस्था मन्त्रालय

कार्यालय, रामेछाप

दर्ता श्रेस्ता

जग्गा धनीको नाम थर सिद्धेश्वरी निम्न माध्यमिक स्कूल

जग्गा धनीको ठेगाना सिमपानी

गाउँ जिल्ला रामेछाप

पञ्चायत सिमपानी

जग्गाको किसिम र क्षेत्रफल							कुलो, बाटो आदि बाहेक	कैफियत
खेत (क्षेत्रफल)			बारी वा पाखो (क्षेत्रफल)					
[illegible]	[illegible]	[illegible]	[illegible]	[illegible]	[illegible]	[illegible]		
				१८-१-२				
					५-५-०७			

C. Minutes of Meeting

आज मिति २०७३ साल ८ महिना ७ गते आइतबारको दिन श्री भिमेश्वर रुद्र मा. वि .म. न.पा.वडा नं.८. विद्यालय व्यवस्थापन समितिका अध्यक्ष श्री अर्जुनकुमार श्रेष्ठज्यूको अध्यक्षतामा बैठक बसी निम्न प्रस्ताव माथी छलफल गरी निर्णय गरियो ।

उपस्थिती

क.स सहि	नाम	पद	मोबाईल नम्बर	हस्ताक्षर
१	अर्जुन कुमार श्रेष्ठ	अध्यक्ष	९८४४१३८३१५	
२	राजकुमार श्रेष्ठ	सदस्य	९८४४१४२४५१	
३	पवना कर्माचार्य	सदस्य	९८४४४१९६००	
४	राधा गिरी	सदस्य	९८६३४८३८८७	
५	विलकुमारी श्रेष्ठ	सदस्य	९८४९६३४०९९	
६	शकर प्रसाद घिमिरे	सदस्य	९८४३६६३३५५	
७	जनक दास श्रेष्ठ	सदस्य	९८४३६६३३५५	
८	रामकुमार श्रेष्ठ	शिक्षक प्रतिनिधि	९८४४२८३७६८	
९.	शंकर प्रसाद ढुंङेल	सदस्य सचिव	९८५४०४०१६५	

प्रस्तावहरु

१.विद्यालय निमार्णका लागी जग्गा उपलब्ध गराउने र आवश्यक सहयोग गर्ने सम्बन्धमा ।

यस विद्यालयको आफ्नै नाममा हक भोगमा रहेको जग्गा करिब ७३ रोपनी रहेको र सो जग्गामा नै हाल भवन निर्माणका लागि जग्गा उपलब्ध गर्ने निर्णय गरियो । सो जग्गाको किता न ७ ख १९,२१,२३१,२३२,३३,२३०,२७६,२७८ मा पर्ने जग्गामा अध्ययन अध्यापनका लागि वातावरण समेत सहज र उपयुक्त रहेकाले जग्गा रहेको सोहि स्थानमा बनाउन उचित रहेकोले भवन निर्माण गर्न जग्गा उपलब्ध गर्ने निर्णय गरियो ।

२. विद्यालयको जग्गाको चारकिल्ला खुलाउने सम्बन्धमा

विद्यालयको चारकिल्ला क्षेत्रको जग्गा रहेको स्थानमा पूर्व बुट्यान पश्चिम सडक उत्तर तेर्सो गोरेटो बाटो र दक्षिण मुल सडक रहेको चार किल्ला भित्रको आफ्नै हक भोग चलनमा रहेको ।

३.निर्माणबाट निस्केका ढुङ्गा ,सिमेन्ट फलाम , आदिको व्यवस्थित ढङ्गबाट थनकाउने सम्बन्धमा ,

यस विद्यालयको भवन निर्माणका क्रममा निस्केको ढुंगा,सिमेन्ट फलाम आदिको व्यवस्थापन गर्न विद्यालयको कम्पाउण्ड भित्रका जग्गामा नै व्यवस्थापन गर्न सकिने भएकाले सोहि अनुसार गर्ने निर्णय गरियो ।

४. TLC आवश्यक भएको नभएको ,आवश्यक भएमा TLC निर्माण गर्ने स्थान ,क्षेत्रफल तथा उक्त जग्गाको भोगाधिकार सम्बन्धमा ।

विद्यालयमा स्थायी संरचना निर्माण गर्न पक्कि भवनको आवश्यकता भएकाले हाललाई पुरानो १ वटा स्टोर कोठा अस्थायी प्रयोग गर्ने र सोहि स्थानमा साधारण स्टोरको व्यवस्थ ागर्न सकिने भएपनि आवश्यक सामाग्री राख्नका लागि ४ कोठाको TLC निर्माण गर्न स्थानको व्यवस्थ ागर्ने निर्णय गरियो ।

५ . विद्यालय वरिपरीका वाटो ,सडक आदिको चौडा गर्ने भावी योजना बारे ,उक्त सडकको क्षेत्राधिकार तथा सडकले गर्दा विद्यालयको जग्गा अधिकरणहुने सम्बन्धमा,

विद्यालयको जग्गा अधिकरण नहुने र वाटो फराकिलो गर्दा समेत कुनै विद्यालयको जग्गाको निर्माण स्थलमा प्रभाव नहुने ।

६. निर्माण सामाग्री राख्न उचित स्थानको उपलब्ध सम्बन्धमा ,

निर्माण सामाग्री राख्न उचित स्थानको उपलब्ध हुने र सो को लागि विद्यालयमा व्यवस्थापन गर्ने निर्णय गरियो ।

७. विद्यालय निमार्णको समयमा निर्माण कामदारलाई राख्ने अस्थाई आवाश अथवा जग्गा उपलब्ध गराउने सम्बन्धमा ,

विद्यालयको निर्माणको समयमा निर्माण कामदारलाई राख्ने अस्थाई आवास अथवा जग्गा उपलब्ध गर्न सकीने निर्णय गरियो ।

८. विद्यालय निर्माणवाट धार्मिक सांस्कृतिक सम्पदा आदिको प्रत्यक्ष वा अप्रत्यक्ष रुपमा असरहुने सम्बन्धमा ।

विद्यालय हातामा धार्मिक सांस्कृतिक सम्पदा नभएको र परम्परा देखी विविध कृयाकलाप वा समारोहरु सन्चालन हुने कार्य समेत नभएको साथै मठ मन्दिर तथा देवालय समेत नभएको हुदा निर्माणमा कुनै बाधा अड्चन नभएको ।

९.विद्यालय निर्माणवाट पुर्वाधारहरुमा प्रत्यक्ष वा अप्रत्यक्ष रुपमा असरहुने सम्बन्धमा । पुर्वाधारहरु जस्तै हाईटेन्सन लाईन ,सार्वजनिक ढल , ,सार्वजनिक खानेपानीको मुलल वा शाखा पाईप लाईन ,टेलिफोनको लाईन , टेलिफोनको टावर स्थापना समुदायको आवत जावत गर्ने चलनचल्तीको वाटो ,कुलेसो आदि सम्बन्धमा ।

विद्यालयको निर्माणमा माथि प्रस्तावमा रहेका कुराहरुवाट कुनै बाधा नभएको । पुर्वाधारहरु समेत नभएको ।

१०.वातावरणीय दृष्टिकोणले विद्यालय वरिपरी रहेका क्षेत्रहरु (जस्तै : वन ,पहिरो ,नदी ,संरक्षित क्षेत्र आदीको सम्बन्धमा,

विद्यालयमा वातावरणीय दृष्टिकोणले वन पहिरो नदी र संरक्षित क्षेत्र नभएको ।
११. प्रस्तावित विद्यालय निर्माणस्थल व्यवस्थापन समितिबाट सर्वसम्मत स्विकृत गरिएको सम्बन्धमा ,

विद्यालयको निर्माणका लागि सर्वसम्मत स्विकृती मै निर्णय भएको ।

आजको बैठक अन्त्य गरियो ।

D. Student's Detail

विद्यालय कोड :-२१०१०००७१

श्री भीमेश्वर रुद्र माध्यामिक विद्यालय

Shree Bhimeshwar Rudra Secondary School

मन्थली नगरपालिका-८, रुद्रस्थान चिसापानी, रामेछाप

Manthali Municipality-8, Rudrasthan Chisapani, Ramechhap

स्थापित : २०१६

ESTD:2016

पत्र संख्या :- २०७७।०७८

चलानी नम्बर :

मिति :-२०७७।०८।१५

२ कक्षागत रुपमा गत शैक्षिक सत्रको विद्यार्थीको खण्डिकृत विवरण (छात्र,छात्रा ,दलित ,जनजाती , अन्य) सम्लग्न गरी तलको तालिकामा यसप्रकार छ ।

कक्षा	विद्यार्थीको लिंग ,जातजाती खण्डिकृत सख्यात्मक विवरण									अपाङ्गता भएका विद्यार्थीको सख्यात्मक विवरण	
	दलित		जनजाती		अन्य		जम्मा		कुल जम्मा	छात्रा	छात्र
	छात्रा	छात्र	छात्रा	छात्र	छात्रा	छात्र	छात्रा	छात्र			
शिशु	५	५	३	६	५	६	१३	१४	२७		
१	२	३	७	६			९	९	१८		
२	२	६	२	२	१		५	८	१३		
३	३	३	३	२	१		७	५	१२		
४	१	३	३	३		२	४	८	१२		
५	५	६	४	२			९	८	१७		
६	८	६	११	६	४	४	२३	१६	३९		
७	४	१७	३	२	२	१	९	२०	२९		
८	१२	१	१३	६	१	६	२६	१३	३९		
९	१२	८	१०	१६	५	२	२७	३०	५७		
१०	५	८	१२	१२	५	६	२२	२६	४८		

प्रधानाध्यापक

११	२	३	४	४	६	२	१२	९	२१		
१२	४	३	१०	७	४	२	१८	१२	३०		
जम्मा	६५	७२	८५	७४	३४	३१	१८४	१७८	३६२		
छात्रा+छात्र	१३७		१५९		६५		३६२				

नोट : १ देखि १० सम्म भन्दा अन्य कक्षा भए विवरण समावेस गर्ने जस्तै ११ कक्षा ,शिशु कक्षाको विवरण

३.विद्यालयमा शिक्षक ,शिक्षिका र कार्यालय कर्मचारीको विवरण (नामावली सहित)

क.स	शिक्षक ,शिक्षिकाको नाम	शिक्षक ,शिक्षिकाको खण्डिकृत –विवरण					कैफियत
		लिंग मात्र लगाउने		जात जातीगत विवरण ✓ मात्र लगाउने)			
		महिला	पुरुष	दलित	जनजाती	अन्य	
१	शंकर प्रसाद ढुङ्गेल		✓			✓	
२	सञ्जीव कुमार श्रेष्ठ		✓		✓		
३	जमुना मण्डल		✓			✓	
४	केदारप्रसाद ढुङ्गेल		✓			✓	
५	देवकुमार श्रेष्ठ		✓		✓		
६	सिताराम ढुङ्गेल		✓			✓	
७	सुमित्रा खड्का कार्की	✓				✓	
८	गुण बहादुर सार्की		✓	✓			

क.स	शिक्षक ,शिक्षिकाको नाम	शिक्षक ,शिक्षिकाको खण्डिकृत –विवरण					कैफियत
		लिंग मात्र लगाउने		जात जातीगत विवरण ✓ मात्र लगाउने)			
		महिला	पुरुष	दलित	जनजाती	अन्य	
९	अमित कुमार सिंह		✓			✓	
१०	रामकुमार श्रेष्ठ		✓		✓		
११	राजकुमार कर्माचार्य		✓		✓		
१२	भक्त बहादुर श्रेष्ठ		✓		✓		
१३	विश्व कुमार श्रेष्ठ		✓		✓		
१४	बिजानन्दी श्रेष्ठ		✓		✓		
१५	लव कुमार श्रेष्ठ		✓		✓		
१६	निर्मला श्रेष्ठ	✓			✓		
१७	सुष्मा फुयाल	✓				✓	
१८	दिपा हलकुटी	✓		✓			
१९	अमला कुमारी श्रेष्ठ	✓			✓		

E. Teacher's Detail

विद्यालयमा कार्यरत शिक्षक ,शिक्षिका र प्रशासन कर्मचारीको संख्यात्मक विवरण

जम्मा शिक्षिका संख्या (१)	जम्मा शिक्षक संख्या (२)	प्रशासन र अन्य कर्मचारी जम्मा महिला संख्या (३)	प्रशासन र अन्य कर्मचारी जम्मा पुरुष संख्या (४)	जम्मा महिला संख्या (१+३)	जम्मा पुरुष संख्या (२+४)	कुल संख्या (१+२+३+४)
४	१८	१	१	५	१५	२०

F. Ethnic composition of School catchment

४.समुदायको सामाजिक वस्तुस्थिती (विवरण तलको तालिकामा प्रस्तुत गर्ने ।

विद्यालयलाई पाएक पर्ने समुदाय /गाँउ /टोलको विवरण

क.स	विद्यालयलाई पाएक पर्ने समुदाय/ गाँउ /टोलको /नामहरु	गा.पा./न.पा	वडा नं	समुदाय /गाँउ /टोलमा रहेका घरधुरी संख्या (अन्दाजी)	विद्यालय सम्मको अन्दाजी दुरी (एकतर्फी)	बसोबास गर्ने मुख्य जाती र (दलित,जनजाती खुलाउने)
१	फोक्से	म.न.पा.	९	दलित ......५........, जनजाती.......३०....., अन्य .....१०..........,	४ किलोमिटर	जनजाती
२	मुड्खोला	म.न.पा.	७	दलित ....८., जनजाती......१०......, अन्य ....४.....,	४ किलोमिटर	जनजाती
३	बाँडमुहान	म.न.पा.	७	दलित ...१५..........., जनजाती......१५......, अन्य ....१०........,	५ किलोमिटर	दलित
४	माहादेवटार	म.न.पा.	१०	दलित .....२०........., जनजाती...२०........., अन्य ....१०........,	६ किलोमिटर	जनजाती
५	रिठे	म.न.पा.	८	दलित .....५........, जनजाती...८०........., अन्य ....२.......,	३ किलोमिटर	जनजाती
६	चिउरीपानी	म.न.पा.	८	दलित .....४०......, जनजाती...४०........., अन्य ....२०........,	३ किलोमिटर	दलित

७	कार्की गाउँ	म.न.पा.	८	दलित .....५०........, जनजाती...४०........, अन्य ....२५.......,	२ किलोमिटर	दलित
८	सिन्की डाडा	म.न.पा.	८	दलित .....४५........, जनजाती...३३........, अन्य ....०.......,	२ किलोमिटर	जनजाती
९	चिसापानी	म.न.पा.	८	दलित .....१५........, जनजाती...१२०........, अन्य ....१०.......,	२ किलोमिटर	जनजाती
१०	नेपाली टोल	म.न.पा.	८	दलित .....२५........, जनजाती...०........, अन्य ....०.......,	३ किलोमिटर	दलित
११	सवेरी	म.न.पा.	८	दलित .....११०........, जनजाती...३५........, अन्य ....३.......,	३किलोमिटर	दलित
१२	घिमिरे	म.न.पा.	८	दलित .....२८......., जनजाती...९........, अन्य ....१५.......,	३किलोमिटर	दलित

G. Existing Master Plan



BUILDING DESCRIPTION (EXISTING)

BLOCK NO	CONSTRUCTION TYPE	CURRENT USE	NO OF ROOMS	AREA (sq.m.)	REMARKS
1	STEEL FRAME/SMC?	CLASSROOM	2	317.40?	NO INTERVENTION
2	STEEL FRAME/SMC?	CLASSROOM/STORE	6	313.73?	NO INTERVENTION
3	RCC	COMMUNITY HALL	1	65.80?	NO INTERVENTION
4	LOAD BEARING/SMM?	-	-	60.70?	TO BE DEMOLISHED
5	RCC	UNDER CONSTRUCTION	4	139.30?	NO INTERVENTION
6	RCC	LIVING/EMPTY ROOM	4	133.20?	NO INTERVENTION
7	RCC	CLASSROOM	5	133.9?	RETROFIT
8	STEEL FRAME/SMC?	CLASSROOM	1	65.8?	NO INTERVENTION
9	STEEL FRAME/SMC?	CLASSROOM	1	66.5?	NO INTERVENTION
10	PREFAB	UNDER CONSTRUCTION	-	66.30?	TLC
11	LOAD BEARING/SMM?	UNDER CONSTRUCTION	-	53.3?	RETROFIT
12	LOAD BEARING/SMM?	CLASSROOM/LIBRARY/LAB	5	23.8?	RETROFIT
13	PREFAB	CLASSROOM	4	71.7?	TLC
14	LOAD BEARING/SMM?	TOILET	-	12.5?	TO BE DEMOLISHED
15	LOAD BEARING/SMM?	CLASSROOM	2	118.8?	TO BE DEMOLISHED
16	LOAD BEARING/SMM?	CLASSROOM	2	109.9?	TO BE DEMOLISHED
17	LOAD BEARING/SMM?	TOILET		3.75?	TO BE DEMOLISHED
			TOTAL	1762.75	

H. Proposed Master Plan
(Site A)

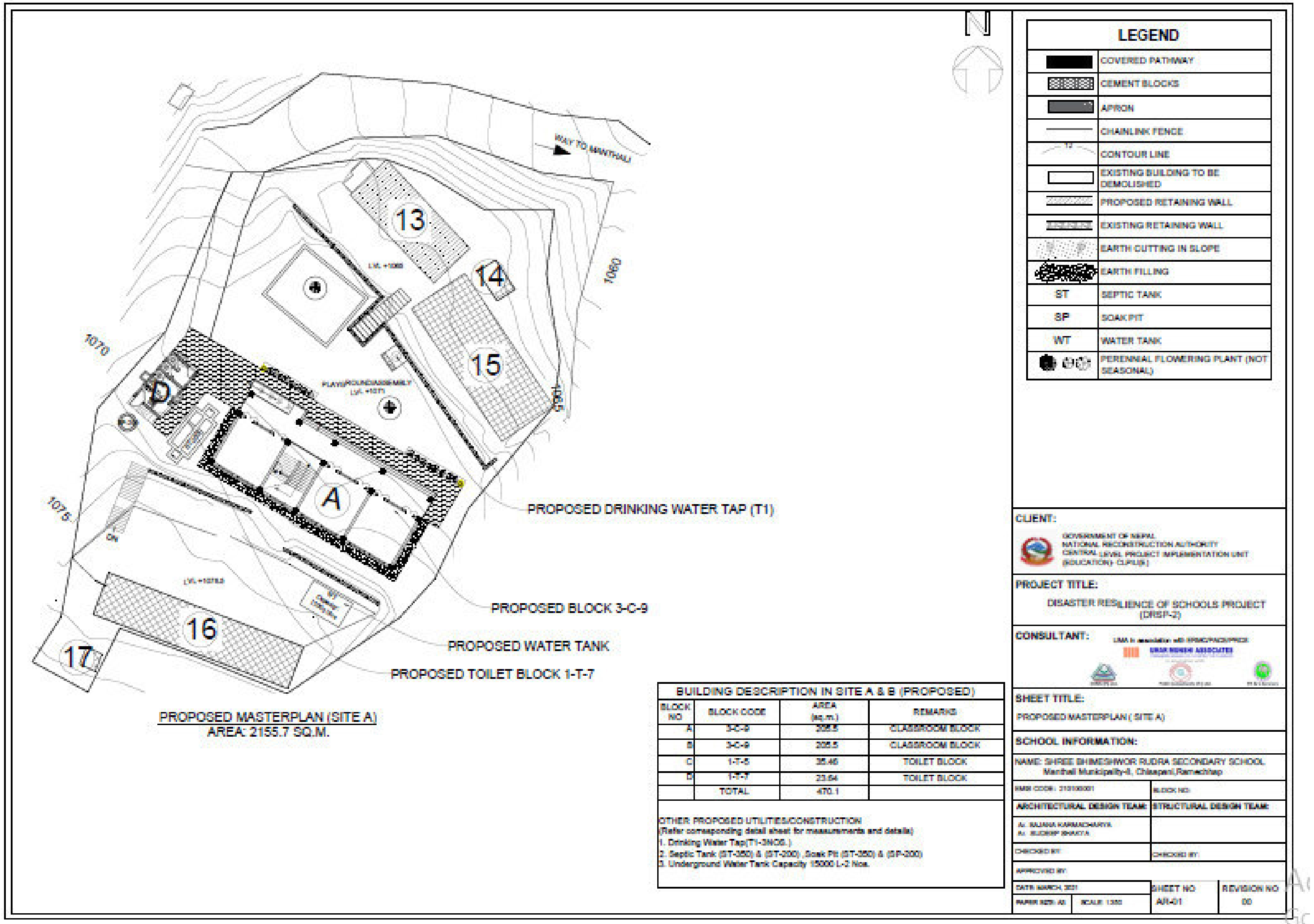

BUILDING DESCRIPTION IN SITE A & B (PROPOSED)

BLOCK NO	BLOCK CODE	AREA (sq.m.)	REMARKS
A	3-C-9	205.5	CLASSROOM BLOCK
B	3-C-9	205.5	CLASSROOM BLOCK
C	1-T-5	35.46	TOILET BLOCK
D	1-T-7	23.64	TOILET BLOCK
	TOTAL	470.1	

(Site B)

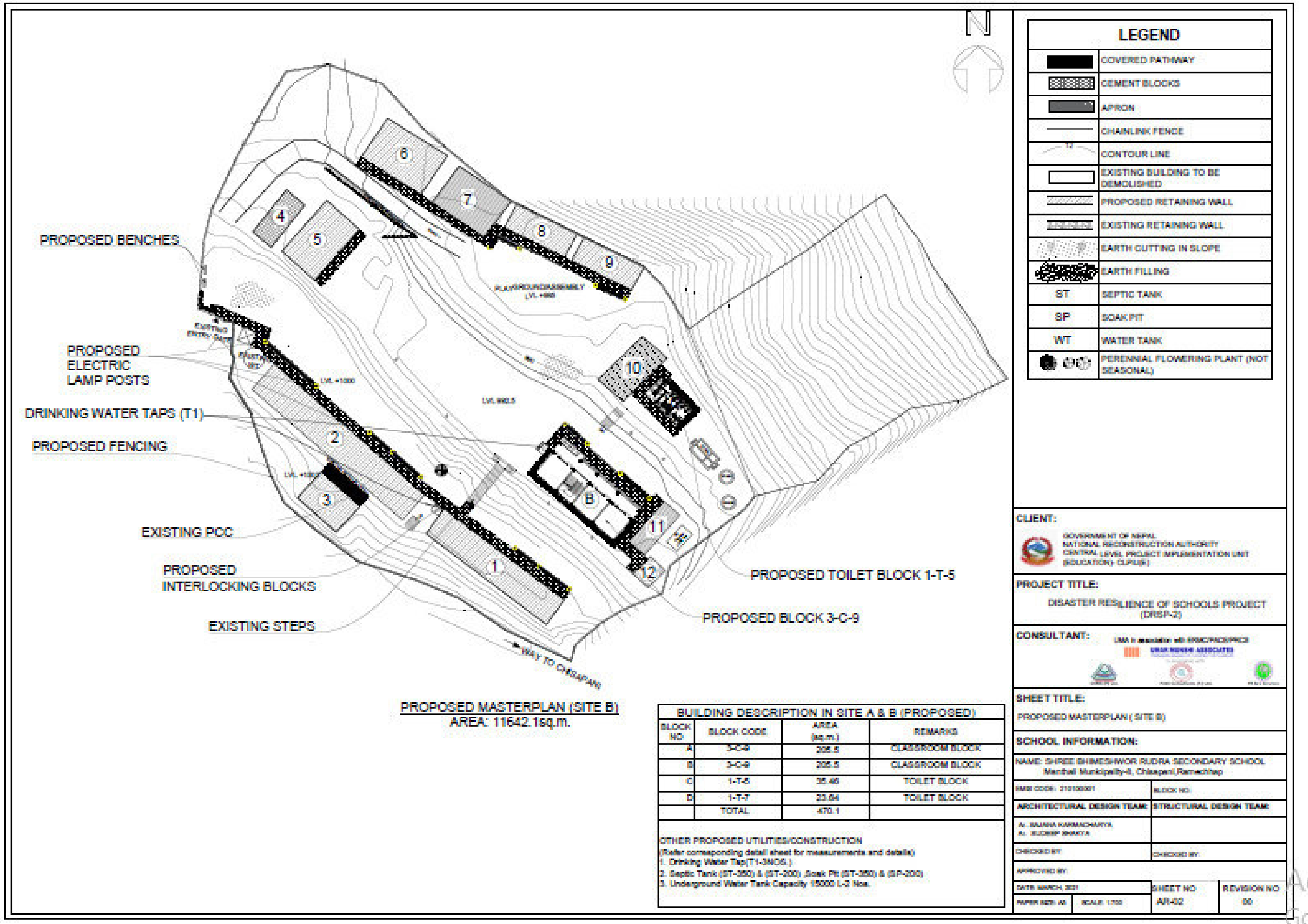

BLOCK NO	BLOCK CODE	AREA (sq.m.)	REMARKS
A	3-C-9	205.5	CLASSROOM BLOCK
B	3-C-9	205.5	CLASSROOM BLOCK
C	1-T-5	35.46	TOILET BLOCK
D	1-T-7	23.64	TOILET BLOCK
	TOTAL	470.1	

Annex 14: Shree Chandeswori Secondary School, Umakunda Rural mmunicipality-4, Chyadalu, Ramechhap

A. Details of the Land Availability, Requirements and Proposed Structures

Details	**Area (sq. m.)**	**Remarks**
Total area of land owned by school as per land ownership certificate.		
Total area of Land within existing school boundary	6442. Sq. m.	
Total area of land required as per master plan (sq. m.)	6442. Sq. m.	
Total area required for construction of proposed school building (Sq. m.)	313.82 sq. m.	
Land ownership status of existing land (sq. m.)		
i) With Land ownership certificate	7809.7	
ii) User right with local government or owner agency approval	13227.1632	
iii) Voluntary donation by private owner	-	

B. User’s right document

उमाकुण्ड गाउँपालिका

गाउँ कार्यपालिकाको कार्यालय

प्रिति, रामेछाप

बागमती प्रदेश, नेपाल

फोन नं ०४६-६९१९२९

पत्र सङ्ख्या:-०७७/०७८

चलानी नं:- ४६१

मिति:-२०७७/०८/०७

विषय:-जग्गा भोगचलन सम्वन्धमा ।

जो जससँग सम्वन्ध राख्दछ ।

प्रस्तुत विषयमा रामेछाप जिल्ला उमाकुण्ड गाउँपालिका वडा नं ४ को च्यादलु टोलमा सँचालनमा रहि आएको श्री चण्डेश्वरी माध्यमिक विद्यालयले विगत २०६१ साल अर्थात १६ वर्ष देखि प्रयोग गर्दै आएको कि.नं ९(ग) ७९ र ९(ग) ११२ दुवै गरि २६ रोपनि (अनुमानित)क्षेत्रफलको जग्गा उक्त विद्यालयलाई यस गाउँपालिका गाउँ कार्यपालिकाको मिति २०७७/०३/२३ गतेको निर्णय अनुसार भोगचलन गरि आएकोमा जग्गा भोगाधिकार गर्न दिईएको व्यहोरा सिफारिस साथ अनुरोध गरिन्छ ।
साथै उक्त विद्यालय भवन र विद्यालयले चर्चेको जग्गा गाउँपालिकाको सडक मापदण्ड भित्र नपर्ने जानकारी गरिन्छ ।

श्री शेर बहादुर सुनुवार

गाउँपालिका अध्यक्ष

C. Land ownership certificate

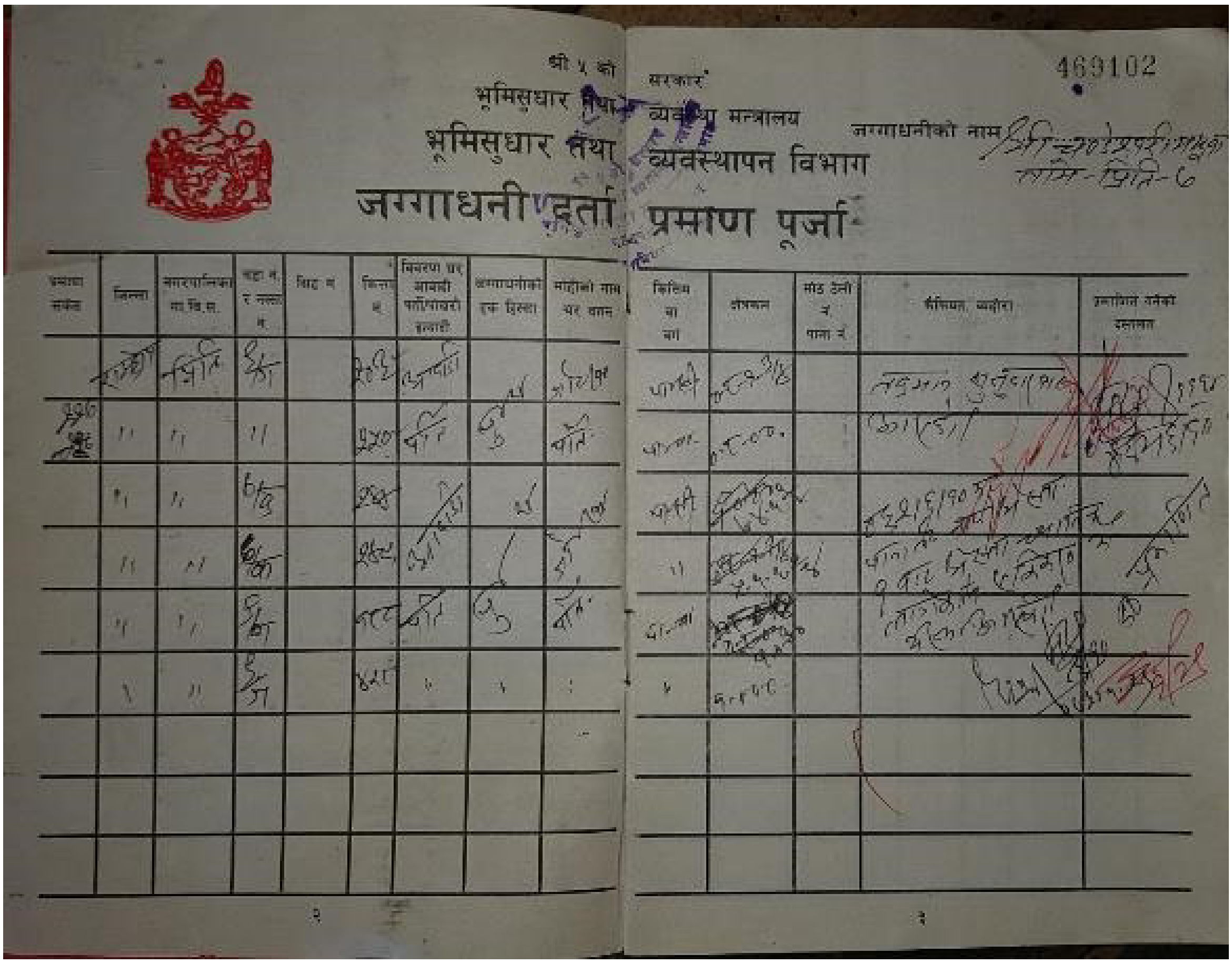

श्री ५ को सरकार

भूमिसुधार तथा व्यवस्था मन्त्रालय

भूमिसुधार तथा व्यवस्थापन विभाग

जग्गाधनी दर्ता प्रमाण पूर्जा

469102

जग्गाधनीको नाम

D. Minutes of Meeting

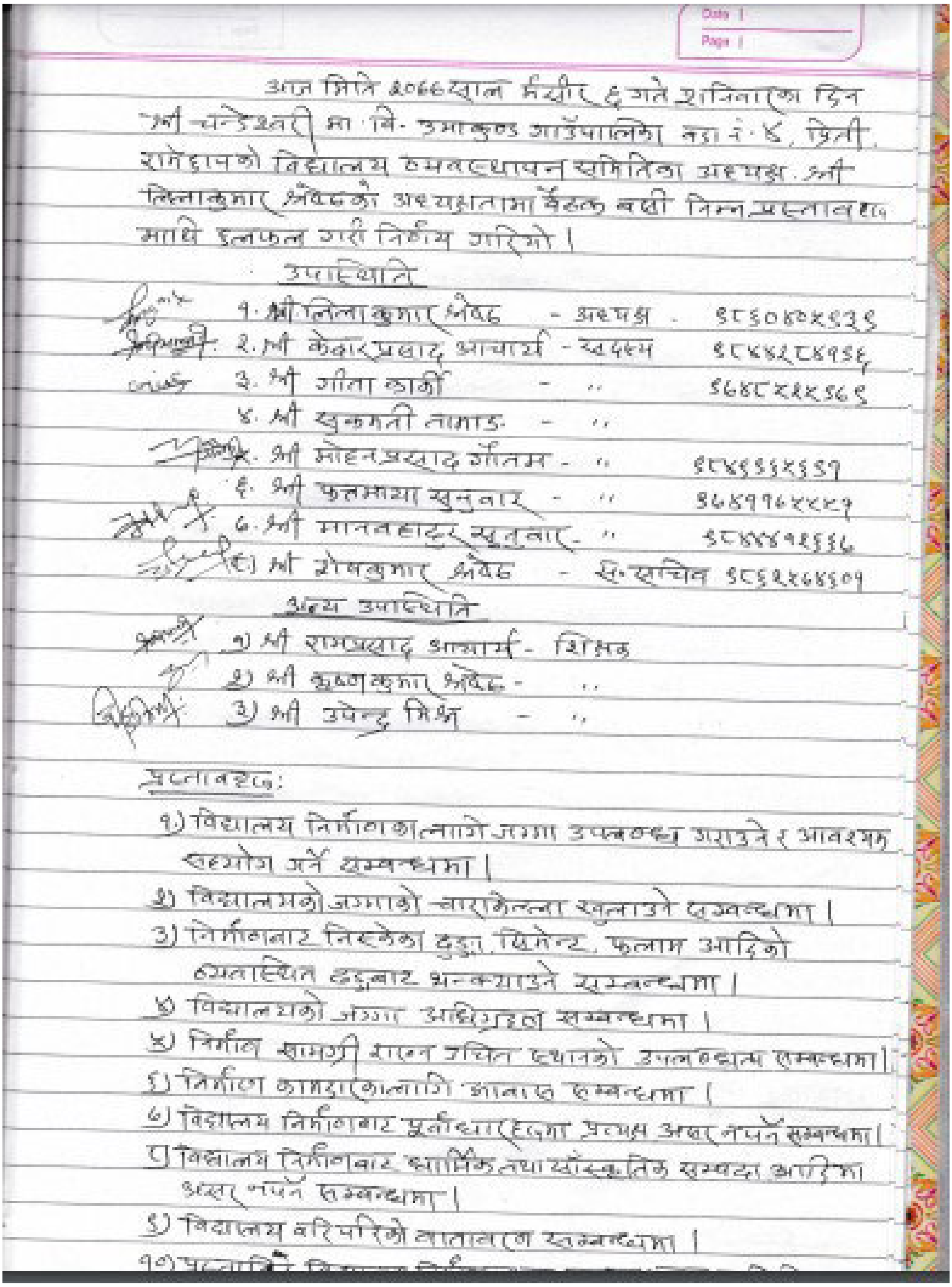

आज मिति २०७७ साल मंसीर ६ गते शनिबारका दिन श्री चण्डेश्वरी मा.वि. उमाकुण्ड गाउँपालिका वडा नं. ४, प्रिती रामेछापको विद्यालय व्यवस्थापन समितिका अध्यक्ष श्री लिलाकुमार श्रेष्ठको अध्यक्षतामा बैठक बसी निम्न प्रस्तावहरु माथि छलफल गरी निर्णय गरियो ।

उपस्थिति

१. श्री लिलाकुमार श्रेष्ठ - अध्यक्ष - ९८६०८०४६३६
२. श्री केदारप्रसाद आचार्य - सदस्य ९८४४२८४१५६
३. श्री गीता कार्की - " ९६८८४४४६९
४. श्री सुकमती तामाङ - "
५. श्री मोहनप्रसाद गौतम - " ९८४६६६४६६१
६. श्री फुलमाया सुनार - " ९६८११६४४४१
७. श्री मानबहादुर सुनार - " ९८४४४१४६६६
८. श्री रोमकुमार श्रेष्ठ - सदस्य सचिव ९८६४४६८६०१

अन्य उपस्थिति

१) श्री रामप्रसाद आचार्य - शिक्षक
२) श्री कृष्णकुमार श्रेष्ठ - "
३) श्री उपेन्द्र मिश्र - "

प्रस्तावहरु:

१) विद्यालय निर्माणकालागि जग्गा उपलब्ध गराउने र आवश्यक सहयोग गर्ने सम्बन्धमा ।
२) विद्यालयको जग्गाको चारकिल्ला खुलाउने सम्बन्धमा ।
३) निर्माणबाट निस्केका ढुङ्गा, सिमेन्ट, फलाम आदिको व्यवस्थित ढङ्गबाट थन्क्याउने सम्बन्धमा ।
४) विद्यालयको जग्गा अधिग्रहण सम्बन्धमा ।
५) निर्माण सामग्री राख्न उचित स्थानको उपलब्धता सम्बन्धमा ।
६) निर्माण कामदारकोलागि आवास सम्बन्धमा ।
७) विद्यालय निर्माणबाट पूर्वाधारहरुमा प्रत्यक्ष असर नपर्ने सम्बन्धमा ।
८) विद्यालय निर्माणबाट धार्मिक तथा सांस्कृतिक सम्पदा आदिमा असर नपर्ने सम्बन्धमा ।
९) विद्यालय वरिपरिको वातावरण सम्बन्धमा ।
१०) [illegible]

११) विविध

निर्णयहरू:

(१) प्रस्तावित विद्यालय निर्माणका लागि विद्यालयले भोगचलन गरी आएको सार्वजनिक जग्गाको भोगाधिकार (गाउँपालिकाद्वारा) विद्यालयलाई प्राप्त भइसकेकोले सोही जग्गामा भवन निर्माण गर्ने तथा थप आवश्यक कागजहरूमा वि.व्य.स.का तर्फबाट सहयोग गर्ने निर्णय गरियो।

(२) प्रस्तावित विद्यालय भवन निर्माणका लागि उपयुक्त गाउँपालिका द्वारा जग्गा भोगाधिकारको लागि सिफारिस गरेको कित्ता नं. ठिमी ५/ग ६९ र ठिमी ५/ग ११८ को सार्वजनिक जग्गाको उत्तरमा मिनकुमारी खुनालको नाममा कि.नं. ठिमी ५/ग २६२; पूर्वमा [illegible] को नाममा कि.नं. ठिमी ५/ग ५०६, पश्चिममा दिलु [illegible] को नाममा कि.नं. ठिमी ५/ग ४४३ र दक्षिणमा विद्यालयको आफ्नै जग्गा रहेकोले सोही [illegible] रहेको जानकारी माथि उल्लिखित गाउँपालिकाको जग्गा रहेको व्यहोरा जानकारी गराउने निर्णय गरियो।

(३) विद्यालय निर्माणको क्रममा निस्केका र बाँकी रहेका कच्चा पदार्थहरूलाई विद्यालय (पुरानो) को पछाडिको खाली जग्गामा व्यवस्थित रूपले थन्क्याउने निर्णय पारित गरियो।

(४) प्रस्तावित विद्यालय भवन निर्माण स्थल वरपरको बाटो-घाटो गर्दा पनि विद्यालयलाई कुनै असर नपर्ने गरी अन्य नयाँ बाटो निर्माण गर्ने भावी योजना नभएकोले विद्यालयको जग्गा अधिकरण नहुने भन्ने निर्णय पारित गरियो।

(५) विद्यालय निर्माणको लागि ल्याइने भौतिक सामग्री तथा कच्चा पदार्थहरूलाई हाल विद्यालयकै निजी स्टोर कक्षमा राख्ने र यदि सो ठाउँमा मात्र राख्न असम्भव भएमा गाउँपालिकाको भवनमा राख्ने व्यवस्थापन गर्ने निर्णय गरियो।

(६) प्रस्तावित विद्यालय भवन निर्माणका लागि खटिने कामदारहरूको लागि भवन निर्माण स्थलको [illegible] रहेको खाली जग्गामा अस्थायी आवास/पालको निर्माण गरी बस्ने व्यवस्था मिलाउने निर्णय गरियो।

(७) प्रस्तावित विद्यालय निर्माण स्थल वरिपरि कुनै पनि विकास

प्रत्यक्ष असर नपुग्ने निर्णय गरियो ।

(८) प्रस्तावित विद्यालय भवन निर्माण स्थलको वरपर हालसम्म कुनै पनि धार्मिक तथा सांस्कृतिक सम्पदाहरु नरहेको हुँदा यस कार्यबाट धार्मिक/सांस्कृतिक सम्पदाहरुमा असर नपर्ने निर्णय गरियो ।

(९) प्रस्तावित विद्यालय भवन निर्माण स्थल वरिपरि वन जङ्गल, खोलानाला, पहिरो, कुलो, चरिचरन आदि नरहेकोले वातावरणीय दृष्टिकोणले अत्यन्त राम्रो रहेकोले सो स्थान विद्यालय निर्माणको लागि उचित भएको निर्णय गरियो ।

(१०) प्रस्तावित विद्यालय भवन निर्माण स्थल चयन सम्बन्धमा विद्यालय व्यवस्थापन समितिका सम्पूर्ण पदाधिकारीका साथै सरोकारवालाहरुको समेत परामर्शबाट निर्माण स्थल चयन भएकोले सर्वसम्मतबाट स्वीकृत भएको निर्णय पारित गरियो ।

(११) आजको बैठक अत्यन्त सौहार्द्र वातावरणमा सम्पन्न भएको निर्णय पारित गरियो ।

E. Students Detail

श्री चण्डेश्वरी माध्यमिक विद्यालय

(Shree Chandeshwari Secondary School)

उमाकुण्ड - ४, प्रिति, रामेछाप

Umakunda - 4, Priti, Ramechhap

स्थापना :- २०१२

(Estd.: 2012)

कोड नं.:- २१०४२०००८

प. सं. :-२०७७/०७८

च.नं. :- ३१

मिति : २०७७/०८/०६

कक्षा	विद्यार्थीको लिंग, जातजाती खण्डिपुत सङ्ख्यात्मक विवरण									अपाङ्गता भएका विद्यार्थीको सङ्ख्यात्मक विवरण	
	दलित		जनजाती		अन्य		जम्मा		कुल जम्मा		
	छात्रा	छात्र	छात्रा	छात्र	छात्रा	छात्र	छात्रा	छात्र		छात्रा	छात्र
शिशु	७	२	२	०	३	१	१२	३	१५		
१	१	२	६	३	३	३	१०	८	१८		
२	३	२	०	१	६	२	९	५	१४		
३	४	१	०	४	१	४	५	९	१४		१
४	२	२	१	३	४	५	७	१०	१७		
५	३	५	५	४	४	३	१२	१२	२४		
६	३	०	१४	१३	१०	९	२७	२२	४९		१
७	६	६	९	१७	७	४	२२	२७	४९		१
८	२	३	१३	१०	९	८	२४	२१	४५		
९	७	३	१५	१२	६	९	२८	२४	५२		१
१०	६	१	१६	९	७	८	२९	१८	४७		
११	३	०	१२	५	७	३	२२	८	३०		
१२	१	१	१३	९	११	२	२५	१२	३७		
जम्मा	४८	२८	१०६	९०	७८	६१	२३२	१७९	४११		४
छात्रा+छात्र											

Shesh Kumar Shrestha
Head Teacher

शेषकुमार श्रेष्ठ
प्रधानाध्यापक

F. Teachers Detail

श्री चण्डेश्वरी माध्यमिक विद्यालय

(Shree Chandeshwari Secondary School)

उमाकुण्ड - ४, प्रिति, रामेछाप

Umakunda -4, Priti, Ramechhap

स्थापना : २०१२

(Estd.: 2012)

कोड नं.:- २१०४२०००८

प. सं. :-२०७७/०७८

च.नं. :- ३१

मिति : २०७७/०८/०५

क.स.	शिक्षक, शिक्षिकाको नाम	शिक्षक, शिक्षिकाको खण्डिकृत विवरण					कैफियत
		लिंग		जातजातीगत विवरण			
		महिला	पुरुष	दलित	जनजाती	अन्य	
१	शेषकुमार श्रेष्ठ		✓		✓		
२	हरिकिशोर यादव		✓			✓	
३	नेत्रविक्रम थापा		✓			✓	
४	गौरी कुमारी बिष्ट	✓				✓	
५	उपेन्द्र मिश्र		✓			✓	
६	रामविश्वास यादव		✓			✓	
७	कृष्ण कुमार श्रेष्ठ		✓		✓		
८	सविता खत्री	✓				✓	
९	ध्रुवहरि उपाध्याय		✓			✓	
१०	तुलसी प्रसाद आचार्य		✓			✓	
११	बिमला सुनुवार (थामिछाने)	✓			✓		
१२	रामप्रसाद आचार्य		✓			✓	
१३	कृष्णप्रसाद आचार्य		✓			✓	
१४	अनुसा सुनुवार	✓			✓		
१५	कविराज थामिछाने		✓			✓	
१६	बालकुमारी बस्नेत	✓				✓	
१७	गीता कुमारी न्यौपाने	✓				✓	
१८	अनुपा कार्की	✓				✓	
१९	कोपिला श्रेष्ठ	✓			✓		
२०	भक्तराज सुनुवार		✓		✓		

विद्यालयमा कार्यरत शिक्षक, शिक्षिका र प्रशासन कर्मचारीको संख्यात्मक विवरण

जम्मा शिक्षिका संख्या	जम्मा शिक्षक संख्या	प्रशासन र अन्य कर्मचारी महिला संख्या	प्रशासन र अन्य कर्मचारी पुरुष संख्या	जम्मा महिला संख्या	जम्मा पुरुष संख्या	कुल संख्या
९	११	२	१	८	१२	२०

Shesh Kumar Shrestha
Head Teacher

शेषकुमार श्रेष्ठ
प्रधानाध्यापक

G. Ethnic composition of the school catchment

४. समुदायको सामाजिक वस्तुस्थिती (विवरण तलको तालिकामा प्रस्तुत गर्ने)

विद्यालयलाई पाएक पर्ने समुदाय/गाँउ/टोलको विवरण

क्र. नं	विद्यालयलाई पाएक पर्ने समुदाय/गाँउ/टोलको नामहरु	गा.पा./न.पा.	वडा नं	समुदाय/गाँउ/टोलमा रहेका घरधुरी संख्या (अन्दाजी)	विद्यालय सम्मको अन्दाजी दूरी (एकतर्फि)	बसोवास गर्ने मुख्य जाती/समुदाय (दलित, जनजाती, अन्य खुलाउने)
१	वलारे, फिमामली, लिलेदिम	उमाकुण्ड गा.पा		दलित १००, जनजाती १५०, अन्य २००	3km	दलित, जनजाती, ब्राह्मण, ~~अन्य~~ क्षेत्री, नेवार,
२	डाडागाँउ, लेखा बारा, सारेवोल्ला, वडीस्थान	"		दलित ५०, जनजाती १५०, अन्य १५०	2.5km	" "
३	जिलुवा, जोरकई, डाडा रवर्ई	"		दलित ५०, जनजाती २००, अन्य १००	2.5km	" "
४	डुँगा, मैदाने, जप्टे	"		दलित २५, जनजाती २००, अन्य १२५	4km	" "
५	च्यादनु, बुर्सा तनी,	"		दलित २०, जनजाती २००, अन्य २५	2km	" "

Shesh Kumar Shrestha
Head Teacher

E. Existing Master Plan

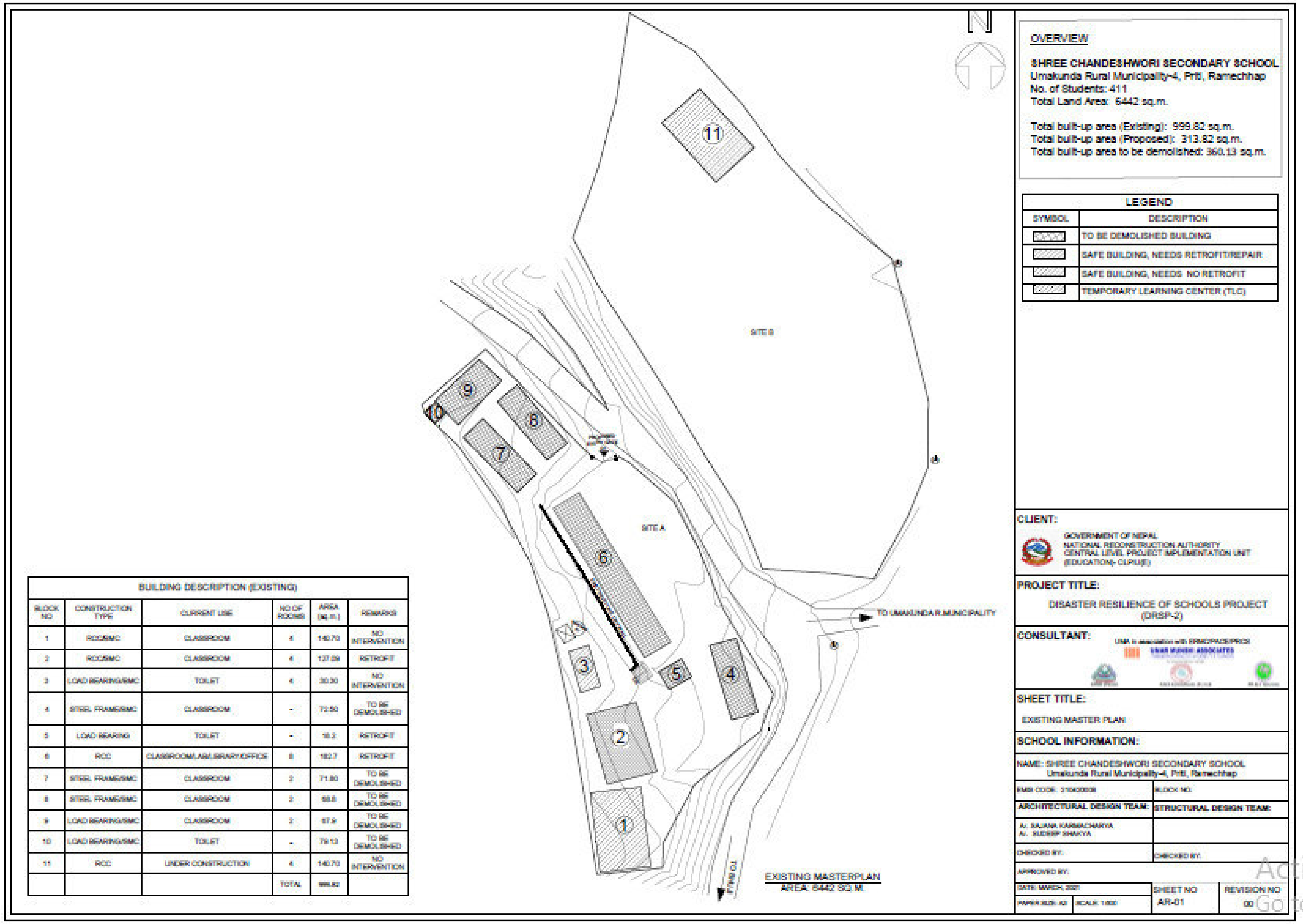

F. Proposed Master Plan

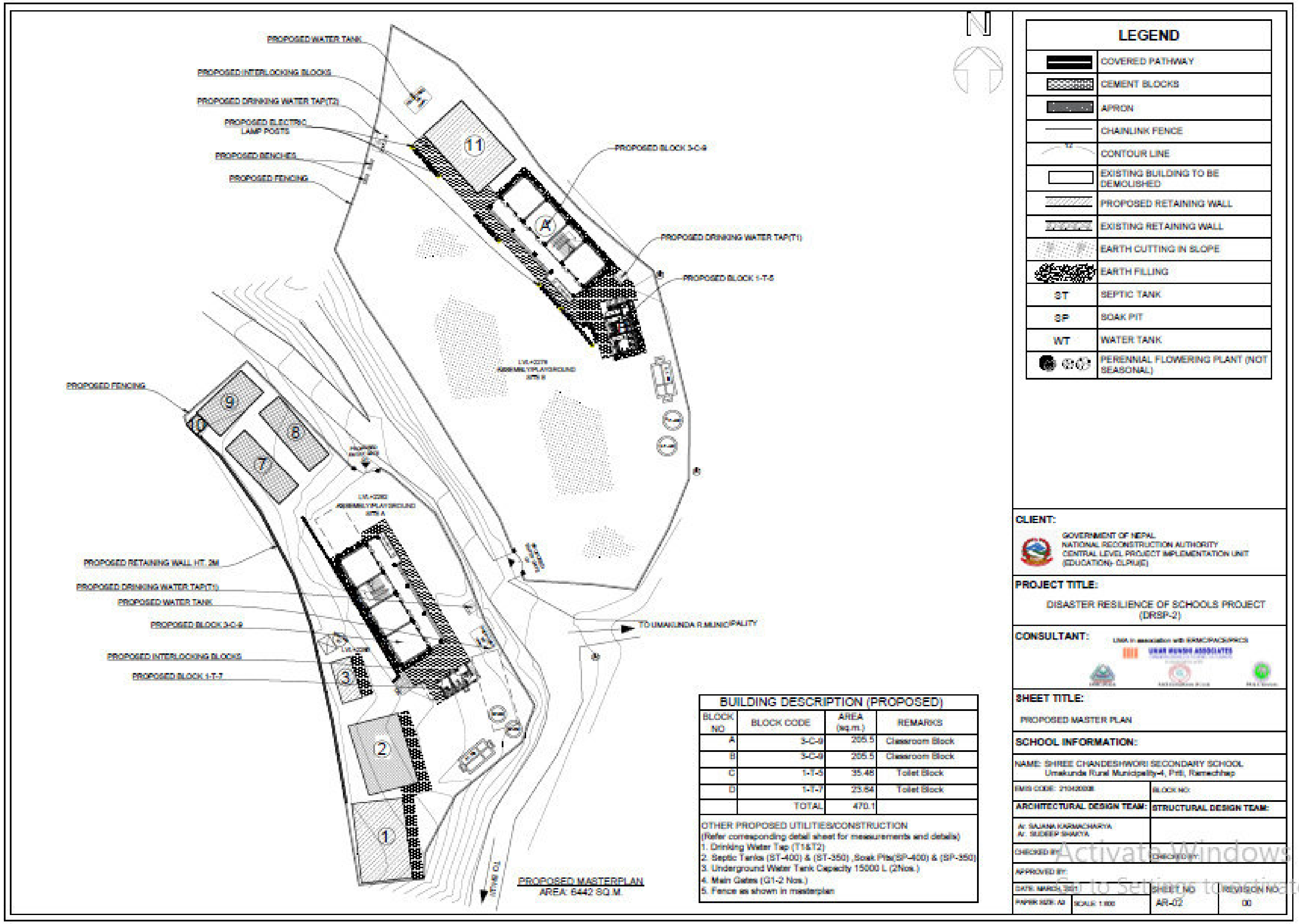

Annex 15: Shree Himganga SS, Saghutar, Ramechhap-3

A. Details of the Land Availability, Requirements and Proposed Structures

Details	Area (sq. m.)	Remarks
Total area of land owned by school as per land ownership certificate.	22212.66	
Total area of Land within existing school boundary	21586.59 sq. m	
Total area of land required as per master plan (sq. m.)	21586.59 sq. m	
Total area of building proposed for reconstruction and retrofitting (sq. m.)	393.86 sq. m.	
Land ownership status of existing land (sq. m.)		
i) With Land ownership certificate	22212.66	
ii) User right with local government or owner agency approval		
iii) Voluntary donation by private owner		

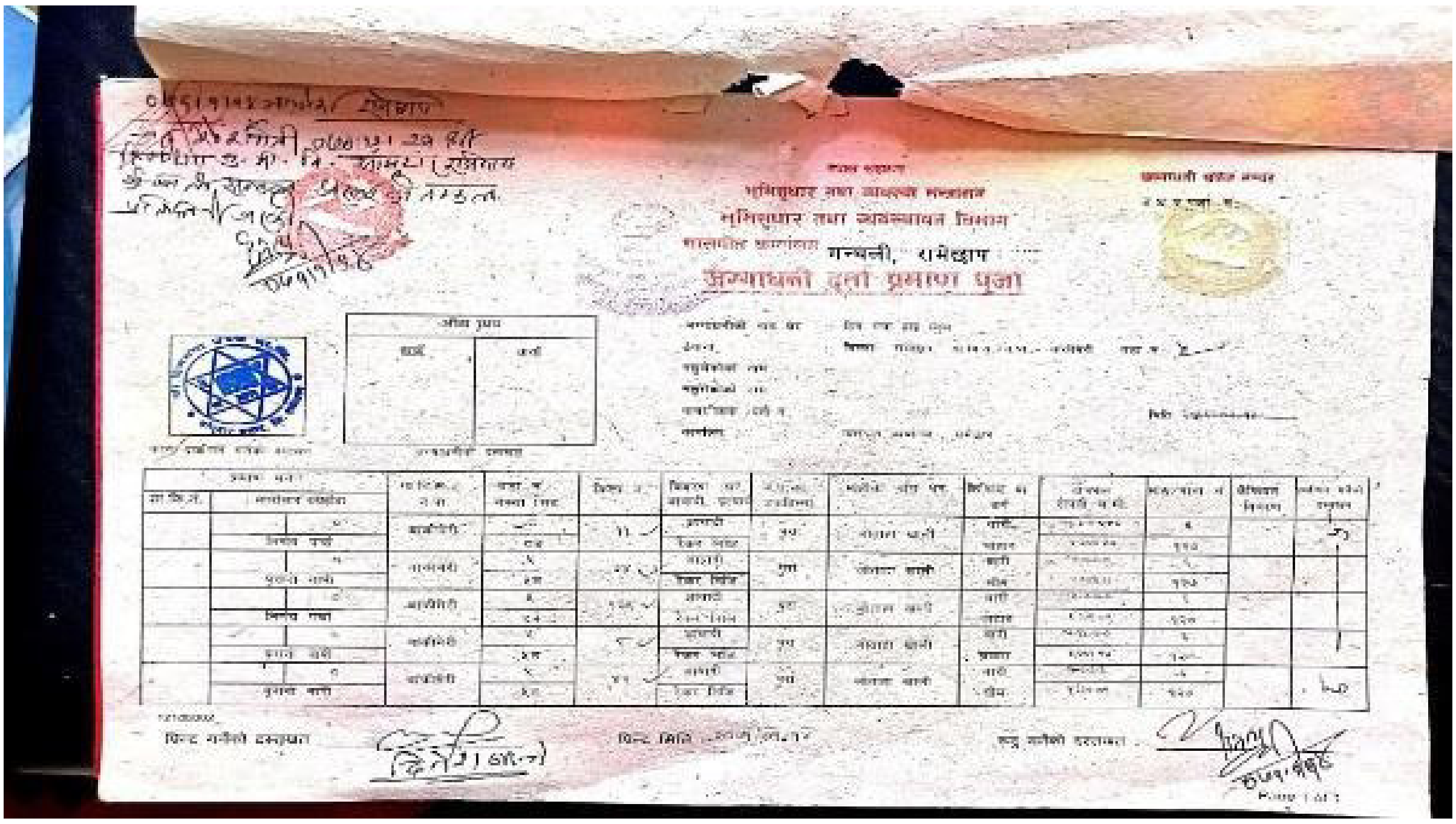

***B.* Land Ownership Certificate**


भूमिसुधार तथा व्यवस्थापन विभाग
मालपोत कार्यालय मन्थली, रामेछाप
जग्गाधनीको दर्ता प्रमाण पुर्जा
प्रिन्ट गर्नेको दस्तखत
प्रिन्ट मिति
रुजु गर्नेको दस्तखत
Page 1 of 1

C. Minutes of Meeting

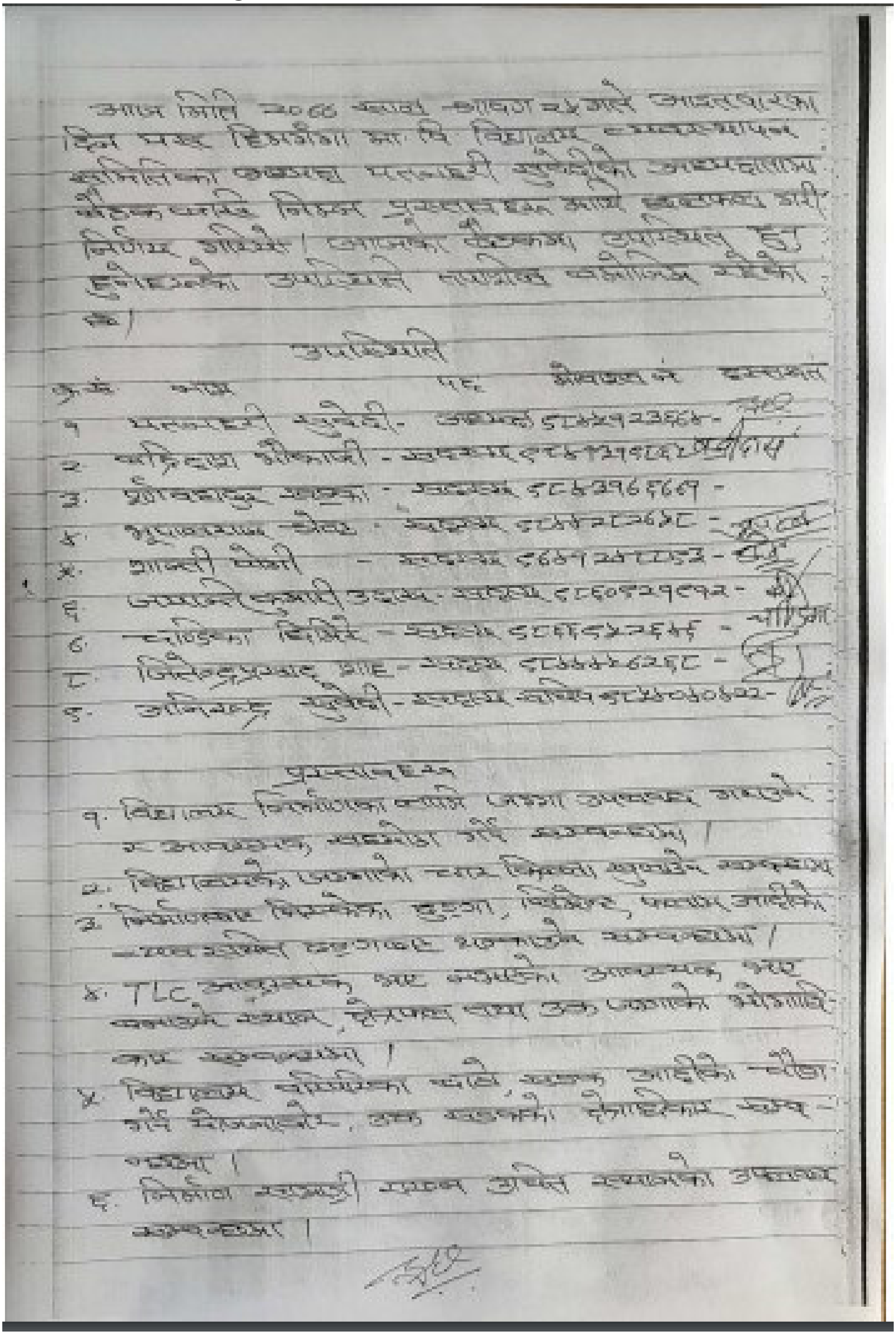

आज मिति २०८० साल श्रावण २६ गते आइतबारका दिन [illegible] मा.वि. विद्यालय व्यवस्थापन समितिका अध्यक्ष [illegible] चुनेनीको अध्यक्षतामा बैठक बसी निम्न प्रस्तावहरू माथि छलफल गरी निर्णय गरियो। आजको बैठकमा उपस्थित हुनु हुनेहरूको उपस्थिति [illegible] रहेको छ।

उपस्थिति

क्र.सं.	नाम	पद	मोबाइल नं.	हस्ताक्षर
१	[illegible] चुनेनी	अध्यक्ष	[illegible]	[signature]
२	[illegible]	सदस्य	[illegible]	[signature]
३	[illegible]	सदस्य	[illegible]	
४	[illegible]	सदस्य	[illegible]	[signature]
५	[illegible]	सदस्य	[illegible]	[signature]
६	[illegible]	सदस्य	[illegible]	[signature]
७	[illegible]	सदस्य	[illegible]	[signature]
८	[illegible]	सदस्य	[illegible]	[signature]
९	[illegible]	सदस्य सचिव	[illegible]	[signature]

प्रस्तावहरू

१. विद्यालय निर्माणका लागि जग्गा उपलब्ध गराउने र आवश्यक सहयोग गर्ने सम्बन्धमा।

२. विद्यालयको [illegible] सम्बन्धमा

३. निर्माणस्थल [illegible] ढुङ्गा, गिट्टी, बालुवा आदिको [illegible] सम्बन्धमा।

४. TLC [illegible] आवश्यक [illegible] उक्त [illegible] काम सम्बन्धमा।

५. विद्यालय [illegible] आदिको [illegible] गर्ने [illegible] सम्बन्धमा।

६. निर्माण सम्बन्धी [illegible] उपलब्ध सम्बन्धमा।

[signature]

८. निर्माणको सम्बन्धमा [illegible] [illegible] [illegible]
[illegible] [illegible] छलफल गरियो।
९. [illegible] [illegible] छलफल गरियो।
९. भुक्तानी बारे छलफल गरियो।
१०. [illegible] [illegible] [illegible] विद्यालय [illegible]
[illegible] [illegible] [illegible] छलफल गरियो।
११. प्रस्तावित विद्यालय निर्माणस्थल [illegible] [illegible]
निर्णय नं. १ [illegible] [illegible] छलफल गरियो।

प्रस्ताव नं. १ अनुसार उपस्थित सदस्य [illegible] [illegible] [illegible] [illegible] [illegible] [illegible] विद्यालयमा [illegible] [illegible] [illegible] [illegible] [illegible] [illegible] आवश्यक पर्ने [illegible] निर्माणका लागि विद्यालयले आफ्नै [illegible] [illegible] [illegible] [illegible] रहेको र [illegible] [illegible] [illegible] [illegible]। निर्माण कार्यका लागि आवश्यक पर्ने [illegible] [illegible] [illegible] [illegible] [illegible] निर्णय सर्वसम्मत पारित गरियो।

निर्णय नं. २

प्रस्ताव नं. २ मा [illegible] [illegible] [illegible] विद्यालय रहेको र [illegible] विद्यालयको आफ्नै [illegible] [illegible] [illegible] [illegible] रहेको [illegible] [illegible] [illegible] रहेको [illegible], [illegible] [illegible] [illegible] [illegible], [illegible] [illegible] [illegible] [illegible] [illegible] [illegible] [illegible] [illegible] [illegible] [illegible] [illegible] निर्माण [illegible] [illegible] [illegible] [illegible] निर्णय सर्वसम्मत पारित गरियो।

निर्णय नं. ३

प्रस्ताव नं. ३ अनुसार [illegible] [illegible] विद्यालयको [illegible] [illegible] [illegible] निर्माणका [illegible] [illegible] [illegible], [illegible] र [illegible] [illegible] [illegible] [illegible] [illegible] [illegible] [illegible] लागि विद्यालय [illegible] [illegible] रहेको [illegible] र [illegible] निर्माण गरिने [illegible] [illegible]

[illegible] [illegible] निर्णय सर्वसम्मतिबाट पारित गरियो।

निर्णय नं. ४

प्रस्ताव नं ४ मा आएको प्रस्ताव-माथि छलफल गर्दा यस विद्यालयको भवन [illegible] [illegible] [illegible] [illegible] [illegible] अस्थायी सिकाइ केन्द्र (TLC) आदि आवश्यक पर्ने [illegible] यस विद्यालयको [illegible] [illegible] [illegible] [illegible] [illegible] जग्गामा [illegible] कि. नं. ८० को क्षेत्रफल ८-१५-०-० (आठ रोपनी पन्ध्र आना) मध्येको जग्गामा TLC बनाउने र उक्त जग्गा [illegible] विद्यालयलाई उपलब्ध गराउने निर्णय सर्वसम्मतिबाट पारित गरियो।

निर्णय नं. ५

प्रस्ताव ५ माथि छलफल गर्दा यस विद्यालय [illegible] [illegible] [illegible] [illegible] भूकम्पबाट [illegible] विद्यालयको [illegible] [illegible] र उक्त [illegible] विद्यालयको [illegible] [illegible] ८ [illegible] [illegible] [illegible] [illegible] [illegible] [illegible] [illegible] [illegible] विद्यालयको जग्गामा [illegible] निर्माणको [illegible] [illegible] निर्णय पारित गरियो।

निर्णय नं. ६

प्रस्ताव नं. ६ माथि उपस्थित सदस्य- [illegible] [illegible] [illegible] [illegible] [illegible] यस विद्यालयमा निर्माण हुने भवनका लागि आ-वश्यक पर्ने निर्माण सामग्रीहरू (बालुवा, गिट्टी, सिमेन्ट, रड, ढुङ्गा, ईंटा, काठ आदि) [illegible] [illegible] लागि यस विद्यालयको प्राङ्गण [illegible], खेलकुद मैदान र विद्यालयको [illegible] रहेको [illegible] जग्गा प्रयोग गरी निर्माण सामग्री [illegible] गर्ने निर्णय सर्वसम्मतिबाट पारित गरियो।

निर्णय नं. ७

प्रस्ताव ७ माथि छलफल गर्दा यस विद्यालयमा निर्माण हुने भवन र अन्य कार्यहरु [illegible] [illegible] [illegible] आगामी यस विद्यालयमा रहेको [illegible] [illegible] [illegible] [illegible] अनुगमन [illegible] [illegible] [illegible] [illegible] दिने निर्णय पारित गरियो।

निर्णय नं. ८

प्रस्ताव नं. ८ मा छलफल गर्दा यस विद्यालयको [illegible] भएकोले पुग्ने [illegible] [illegible] भएकोले यस विद्यालयलेनै [illegible] [illegible] विषय [illegible] [illegible] [illegible] जिल्ला [illegible] [illegible] यस विद्यालयलेनै [illegible] बि.पि. को सुझाव [illegible] [illegible] यस विद्यालयको [illegible] [illegible] [illegible] [illegible] यस विद्यालयमा निर्माण हुने [illegible] [illegible] [illegible] [illegible] प्रस्ताव माथि निर्णय सर्वसम्मत पारित गरियो।

निर्णय नं. ९

प्रस्ताव नं. ९ का [illegible] प्रस्ताव माथि [illegible] [illegible] [illegible] [illegible] यस विद्यालयमा [illegible] [illegible] सडक, विद्युत, पानी, [illegible] [illegible] [illegible] [illegible] [illegible] [illegible] सडक, विद्युत, पानी [illegible] [illegible] [illegible] [illegible] [illegible] [illegible] निर्णय सर्वसम्मत पारित गरियो।

निर्णय नं. १०

प्रस्ताव नं. १० मा [illegible] [illegible] [illegible] [illegible] जिल्ला [illegible] [illegible] नं. ०३ [illegible] [illegible] यस विद्यालयको [illegible] [illegible] [illegible] [illegible] [illegible]

पूर्ण रोक लगाइएको छ । साथै विद्यालयको उत्तरपट्टी रहेको कम्पाउण्ड र [illegible] रहेको [illegible] गाउँपालिकाको बाटो, दक्षिणपट्टी धर्मशालाको बाटो पूर्वपट्टी सामुदायिक भवन र पश्चिमपट्टी विद्यालयको जमिन र अरुको रोक लगाइएको साथै विद्यालयको चारैतिर रहेको रोक [illegible] सुरक्षित [illegible] पूर्ण रुपमा निर्णय कार्यान्वयन गरिने छ ।

निर्णय नं. ११

प्रस्ताव नं. ११ मा छलफल गर्दा विगत वि.सं. २०६२ सालदेखि विद्यालयलाई [illegible] रहेको साथै विद्यालयको पश्चिम, उत्तर र दक्षिणपट्टी रहेको विद्यालयको जग्गा कब्जा गरी र एकमिल रहेको जग्गामा विद्यालय भवन लगायत अन्य भौतिक पूर्वाधारहरू निर्माण गर्नका लागि उक्त साथै विद्यालय व्यवस्थापन समितिको [illegible] सर्वसम्मत [illegible] निर्णय पारित गरियो ।

अध्यक्षज्यूबाट बैठकमा सहभागी सम्पूर्णलाई आजको बैठक यहीँ समाप्त भयो ।

धर्मदास [illegible]

D. Students details

विद्यालय कोड २१०५०००५ फोन नं ०४८-६२०३२५

श्री हिमगंगा माध्यमिक विद्यालय

रामेछाप न.पा.-०३ [illegible] रामेछाप

स्थापना [illegible]

२. कक्षागत रुपमा गत शैक्षिक सत्रको विद्यार्थीको खण्डीकृत विवरण

कक्षा	विद्यार्थीको लिङ्ग, जातजाती खण्डीकृत सङ्ख्यात्मक विवरण									अपाङ्गता भएका विद्यार्थी	
	दलित		जनजाती		अन्य		जम्मा		कूल जम्मा		
	छात्रा	छात्र	छात्रा	छात्र	छात्रा	छात्र	छात्रा	छात्र		छात्रा	छात्र
शिशु	१		५	१	७	८	१३	९	२२		
१	१	२	३	२	२	५	६	९	१५		१
२	१	१	१	२	४	५	६	८	१४		
३		१	२	७	२	२	४	१०	१४		
४	३		१	७	३		७	७	१४		
५	१	२	५	४	११	८	१७	१४	३१		
६	२	७	१३	५	१०	१	२५	१३	३८		
७		२	१४	६	९	७	१३	१५	२८		
८	३	२	९	७	८	९	२०	१८	३८		
९	९	६	९	११	२८	१३	४६	३०	७६		१
१०	२	४	१६	८	२२	२०	४०	३२	७२		
११	५	७	१६	१९	३७	३०	५८	५६	११४		
१२	४	७	२०	१८	४२	२१	६६	४६	११२		
जम्मा	३२	४१	१०४	९७	१८५	१२९	३२१	२६७	५८८		
छात्रा +छात्र	७३		२०१		३१४		५८८				

Anirudra Subedi
Head Teacher

E. Teachers detail

विद्यालय कोड २१०५०००० ६ — फोन नं ०४८-५४०३२५

श्री हिमगंगा माध्यमिक विद्यालय

रामेछाप न.पा. -७, मन्थली, रामेछाप

स्थापना २०११

३. शिक्षक शिक्षिका र कार्यालय कर्मचारीको विवरण

क्र.सं.	शिक्षक शिक्षिकाको नाम	शिक्षक शिक्षिकाको खण्डिकृत विवरण					कैफियत
		लिङ्ग (√ मात्र लगाउने)		जातजातीगत विवरण (√ मात्र लगाउने)			
		महिला	पुरुष	दलित	जनजाती	अन्य	
१	अनिरुद्र सुवेदी		√			√	
२	चन्द्रबहादुर श्रेष्ठ		√		√		
३	दीपकराज अधिकारी		√			√	
४	भोजराज दाहाल		√			√	
५	राजेन्द्रकुमार श्रेष्ठ		√		√		
६	प्रदीपकुमार महतो		√			√	
७	रामकुमार जोगी		√			√	
८	सत्यनारायण श्रेष्ठ		√		√		
९	जितेन्द्रप्रसाद साह		√			√	
१०	दलबहादुर भुजेल		√		√		
११	जयनारायण सिंह		√			√	
१२	कुमार थापा मगर		√		√		
१३	डा. रोशन दाहाल		√			√	
१४	डा. सुरेश पुलांकोटी		√			√	
१५	डा. कश्यप अधिकारी		√			√	
१६	गणेश ढकाल		√			√	
१७	एकमान राई		√		√		
१८	ध्रुवप्रसाद ढकाल		√			√	
१९	मधु सुवेदी		√			√	
२०	राधाकृष्ण ढकाल		√			√	
२१	राधादेवी ढ्वाल	√			√		
२२	राजबाबु नौबाजी		√		√		
२३	सुलोचना श्रेष्ठ	√			√		
२४	देवीकुमारी दाहाल	√				√	
२५	सुरेशकुमार जोगी		√			√	
२६	कृष्णा राना मगर	√			√		
२७	बेलमाया श्रेष्ठ	√			√		
२८	मनकुमारी खतिवडा	√				√	
२९	जनकराज दाहाल		√			√	
३०	ब्रह्मचारी ढकाल		√			√	
३१	चन्द्रमाया थापे	√				√	

Email : himgangahss2011@gmail.com

Anirudra Subedi
Teacher

F. Ethnic composition of the school catchment

विद्यालय कोड २५०५००००५ फोन नं ०४८-५४०३२५

श्री हिमगंगा माध्यमिक विद्यालय

रामेछाप न.पा.-०३, श्रीपुटार, रामेछाप

स्थापना: २०११

४. समुदायको सामाजिक वस्तुस्थिति

विद्यालयलाई पायक पर्ने समुदाय/गाउँ/टोलको विवरण

क्र.सं.	विद्यालयलाई पायक पर्ने समुदाय/गाउँ/टोलको नामहरु	गाउँपालिका/नगरपालिका	वडा नं.	समुदाय/गाउँ/टोलमा रहेका घर धुरी संख्या (अन्दाजी)	विद्यालयसम्मको अन्दाजी दुरी कि.मी. (एकतर्फी)	बसोबास गर्ने मुख्य जाती/समुदाय (दलित, जनजाती अन्य खुलाउने)
१	रानीबन	चम्पादेवी गा.पा. ओखलढुङ्गा	६	दलित २० जनजाती १०० अन्य १५०	१५	अन्य (क्षेत्री)
२	सिंहदेवी	लिखु गा.पा. ओखलढुङ्गा	२	दलित ५० जनजाती १०० अन्य १५०	१०	अन्य (क्षेत्री)
३	नर्मदेश्वर	लिखु गा.पा. ओखलढुङ्गा	३	दलित ५० जनजाती १५० अन्य १००	१०	जनजाती
४	बसम	लिखु गा.पा. ओखलढुङ्गा	४	दलित ५० जनजाती १०० अन्य १५०	१५	अन्य (क्षेत्री)
५	श्रीपुटार	रामेछाप न.पा. रामेछाप	३	दलित ५० जनजाती १५० अन्य १००	५	जनजाती
६	हिमगंगा	रामेछाप न.पा. रामेछाप	४	दलित ५० जनजाती १५० अन्य १००	१०	जनजाती
७	देउराली	रामेछाप न.पा. रामेछाप	२	दलित ५० जनजाती १०० अन्य १५०	१०	अन्य (क्षेत्री)

Anirudra Subedi
Head Teacher

Email : himgangahss2011@gmail.com

G. Existing Master Plan

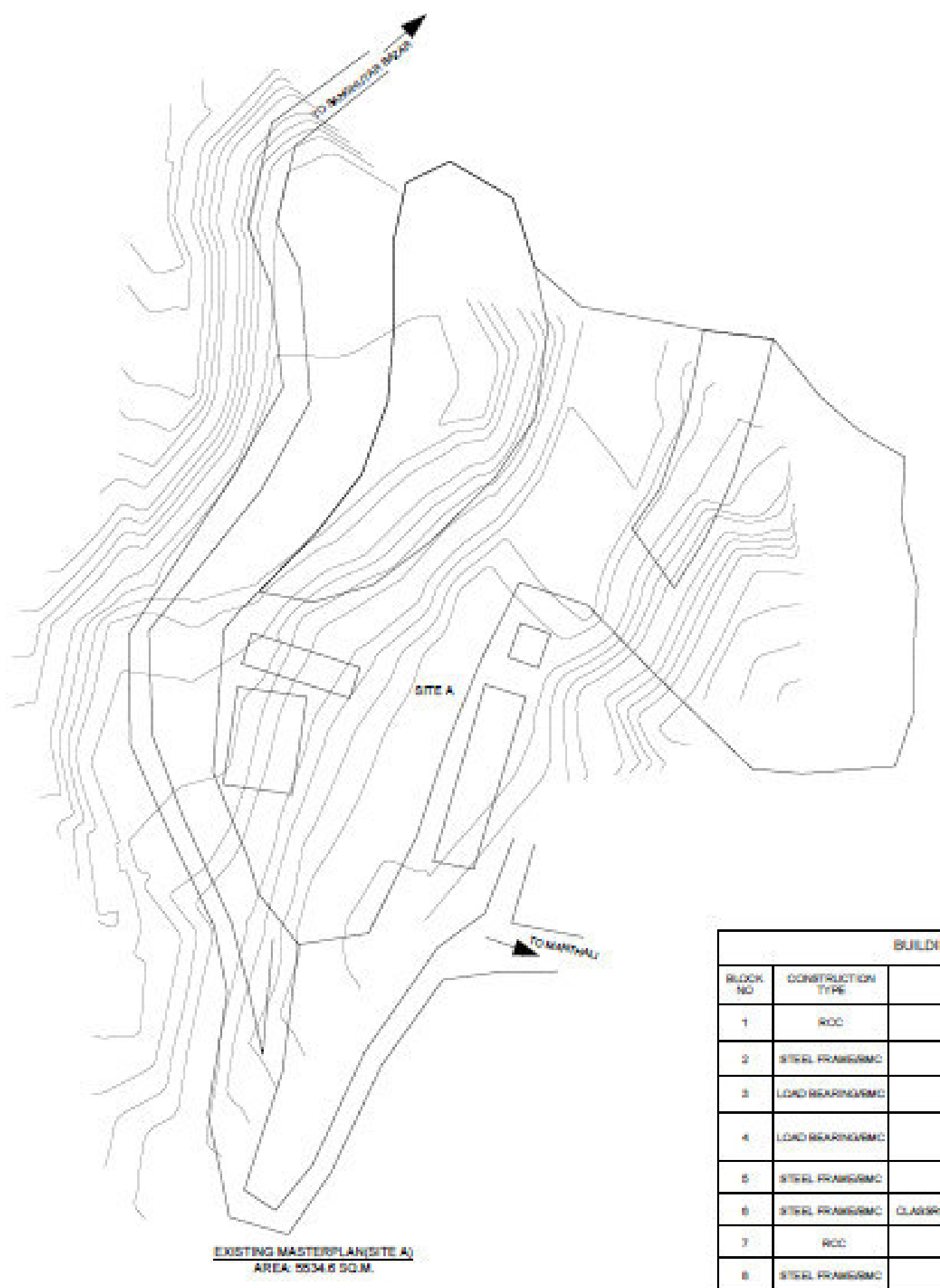

OVERVIEW

SHREE HIMGANGA SECONDARY SCHOOL
Ramechhap Municipality-3, Sanghutaar, Ramechhap
No. of Students: 581
Total Land Area: 21586.59 sq.m.

Total built-up area (Existing): 872.2 sq.m.
Total built-up area (Proposed): 393.86sq.m.
Total built-up area to be demolished: 224.57 sq.m.

LEGEND	
SYMBOL	DESCRIPTION
	TO BE DEMOLISHED BUILDING
	SAFE BUILDING, NEEDS RETROFIT/REPAIR
	SAFE BUILDING, NEEDS NO RETROFIT
	TEMPORARY LEARNING CENTER (TLC)

BUILDING DESCRIPTION (EXISTING)

BLOCK NO	CONSTRUCTION TYPE	CURRENT USE	NO OF ROOMS	AREA (sq.m.)	REMARKS
1	RCC	CLASSROOM	21	437.7	RETROFIT
2	STEEL FRAME/RMC	CLASSROOM		108.1	TO BE DEMOLISHED
3	LOAD BEARING/RMC	TOILET	2	30	TO BE DEMOLISHED
4	LOAD BEARING/RMC	CLASSROOM	2	11.9	TO BE DEMOLISHED
5	STEEL FRAME/RMC	TOILET	2	32.69	TO BE DEMOLISHED
6	STEEL FRAME/RMC	CLASSROOM/LAB/LIBRARY/OFFICE	2	41.88	TO BE DEMOLISHED
7	RCC	CLASSROOM	4	140.43	NO INTERVENTION
8	STEEL FRAME/RMC	CLASSROOM	2	69.5	NO INTERVENTION
			TOTAL	872.2	

CLIENT:
GOVERNMENT OF NEPAL
NATIONAL RECONSTRUCTION AUTHORITY
CENTRAL LEVEL PROJECT IMPLEMENTATION UNIT
(EDUCATION)- CLPIU(E)

PROJECT TITLE:
DISASTER RESILIENCE OF SCHOOLS PROJECT
(DRSP-2)

CONSULTANT:
UMA in association with ERMC/PACE/PRCS
UMAR MUNSHI ASSOCIATES

SHEET TITLE:
EXISTING MASTER PLAN

SCHOOL INFORMATION:
NAME: SHREE HIMGANGA SECONDARY SCHOOL
Ramechhap Municipality-3, Sanghutaar, Ramechhap

EMIS CODE: 210420008	BLOCK NO:
ARCHITECTURAL DESIGN TEAM:	**STRUCTURAL DESIGN TEAM:**
Ar. SAJANA KARMACHARYA Ar. SUDEEP SHAKYA	
CHECKED BY:	CHECKED BY:
APPROVED BY:	
DATE: FEBRUARY, 2021	SHEET NO: AR-02
PAPER SIZE: A3 / SCALE: 1:700	REVISION NO: 00

Activate Windows
Go to Settings to activate

H. Proposed Master Plan

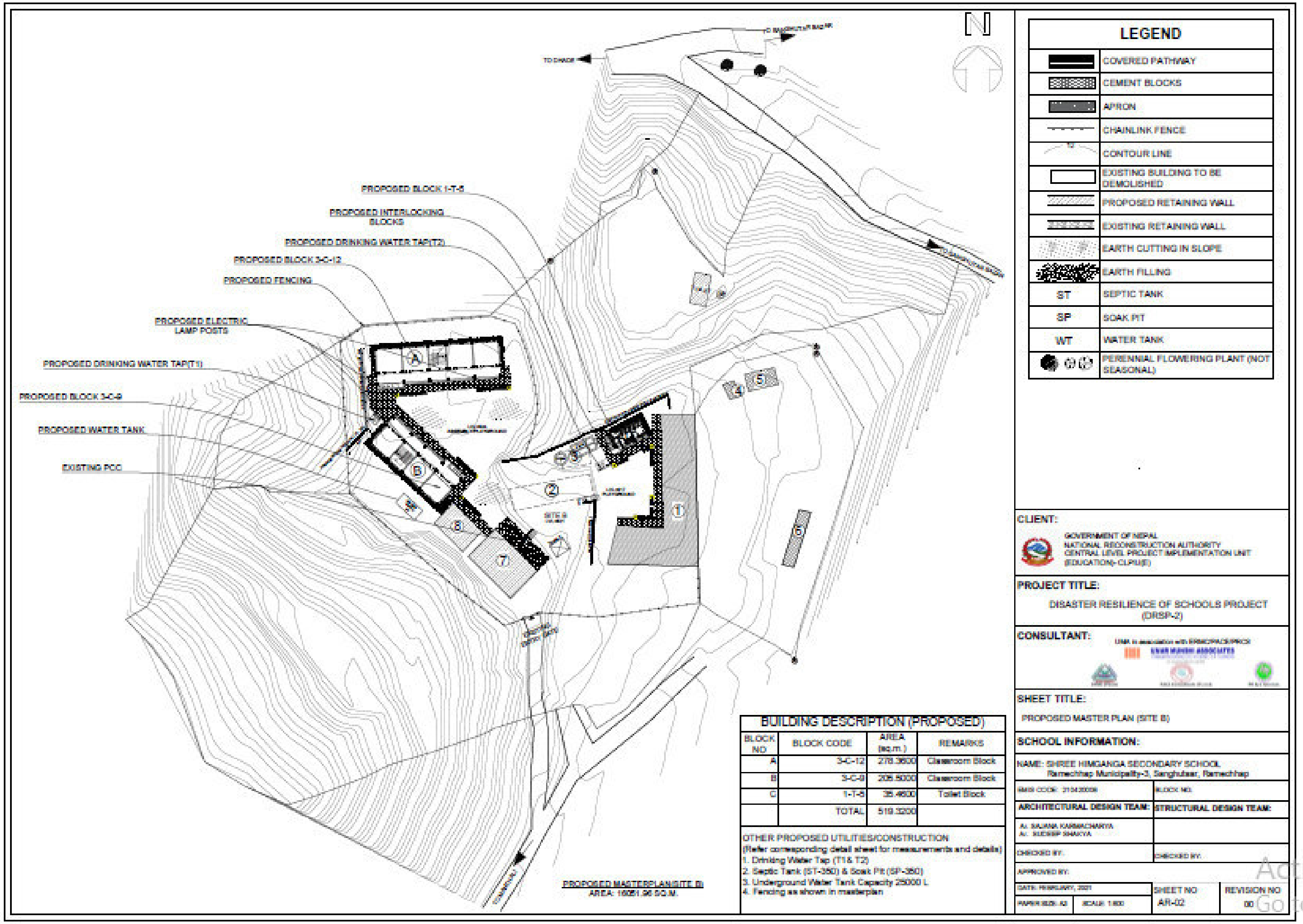

Annex 16: Shree Janakalyan Secondary School, Mahabharat-8, Ghartichhap, Kavrepalanchok

A. Details of the Land Availability, Requirements and Proposed Structures

Details	Area (sq. m.)	Remarks
Total area of land owned by school as per land ownership certificate.	12,169.96	
Total area of Land within existing school boundary	4550.54 sq. m	
Total area of land required for building construction (sq. m.)	446.26	
i) With Land ownership certificate	12,169.96	
ii) User right with local government or owner agency approval	1194.33	
iii) Voluntary donation by private owner	-	

B. Land ownership certificate

८ नं. वडा कार्यालय

घर्तीछाप काभ्रेपलाञ्चोक

बागमती प्रदेश - नेपाल

२०७७

प.सं. : २०७७/०७८

च.नं. ६१

मिति : २०७७ ०८ ०

जो जस संग सम्बन्धित छ ।

विषय : जग्गा भोगचलन सम्बन्धमा ।

प्रस्तुत विषयमा काभ्रेपलाञ्चोक जिल्ला महाभारत गाउँपालिका ८ नं. वडाको घर्तीछाप कोल्बोटमा सञ्चालनमा रहिआएको श्री जनकल्याण मा.वि. ले बिगत २०४२ साल अर्थात ३६ वर्षदेखि विद्यालय सञ्चालन गर्दै आएको कि.नं. ७९ को २-५-२-१ क्षेत्रफल को जग्गा उक्त विद्यालयलाई यस वडाको कार्यपालिका को मिति २०७६ ०३ १९ गतेको निर्णयानुसार भोगाधिकार दिईएको व्यहोरा अनुरोधका साथ सिफारिस गरिन्छ ।

साथै उक्त विद्यालय भवन र विद्यालयले चर्चेको जग्गा सडक मापदण्ड भित्र नपर्ने जानकारी गरिन्छ ।

टक बहादुर आले

वडा अध्यक्ष

बोधार्थ :

१. महाभारत गाउपालिका देवीटार, काभ्रेपलाञ्चोक ।

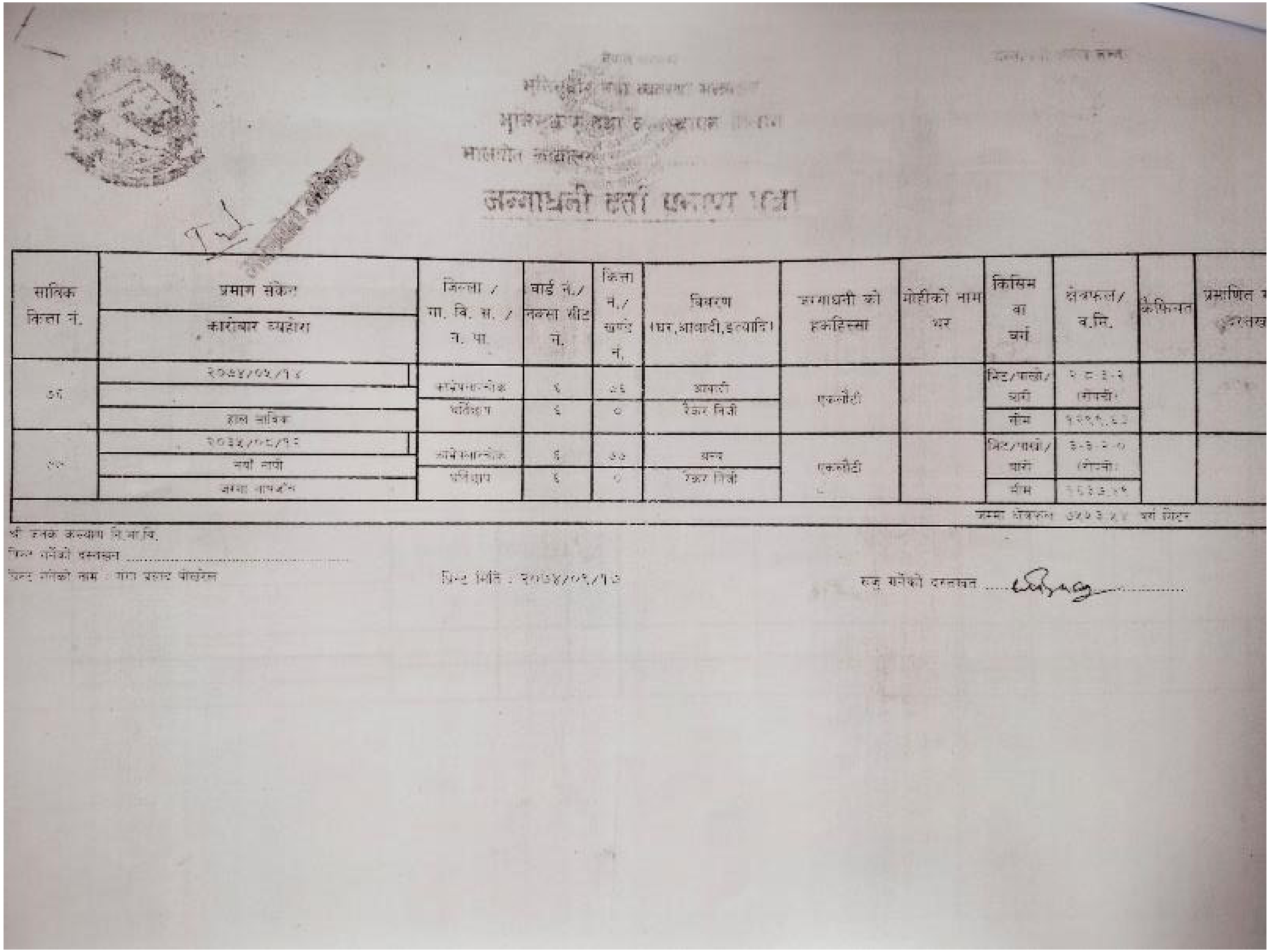

[illegible]

जग्गाधनी दर्ता प्रमाण पुर्जा

साबिक कित्ता नं.	प्रमाण संकेत / कारोबार व्यहोरा	जिल्ला / गा. वि. स. / न. पा.	वार्ड नं./ नक्सा सीट नं.	कित्ता नं./ खण्ड नं.	विवरण (घर,आवादी,इत्यादि)	जग्गाधनी को हकहिस्सा	मोहीको नाम थर	किसिम वा वर्ग	क्षेत्रफल/ व.मि.	कैफियत	प्रमाणित गर्ने दस्तखत
[illegible]	२०६४/०५/१४	[illegible]	६	[illegible]	आवादी	एकलौटी		मि/कठ्ठा/धुर	[illegible] (रोपनी)		
		[illegible]	६	०	रैकर निजी			नंम्बर	[illegible]		
	हाल साबिक										
[illegible]	२०३४/०८/१२	[illegible]	६	[illegible]	धनहर	एकलौटी		मि/कठ्ठा/धुर	[illegible] (रोपनी)		
	नयाँ नापी	[illegible]	६	०	रैकर निजी			नंम्बर	[illegible]		
	जम्मा नापजाँच										

जम्मा क्षेत्रफल [illegible] वर्ग मिटर

श्री जनक कल्याण नि.मा.वि.

[illegible] गर्नेको दस्तखत ....

[illegible] गर्नेको नाम : [illegible]

[illegible] मिति : २०६४/०५/१२

रुजु गर्नेको दस्तखत ....

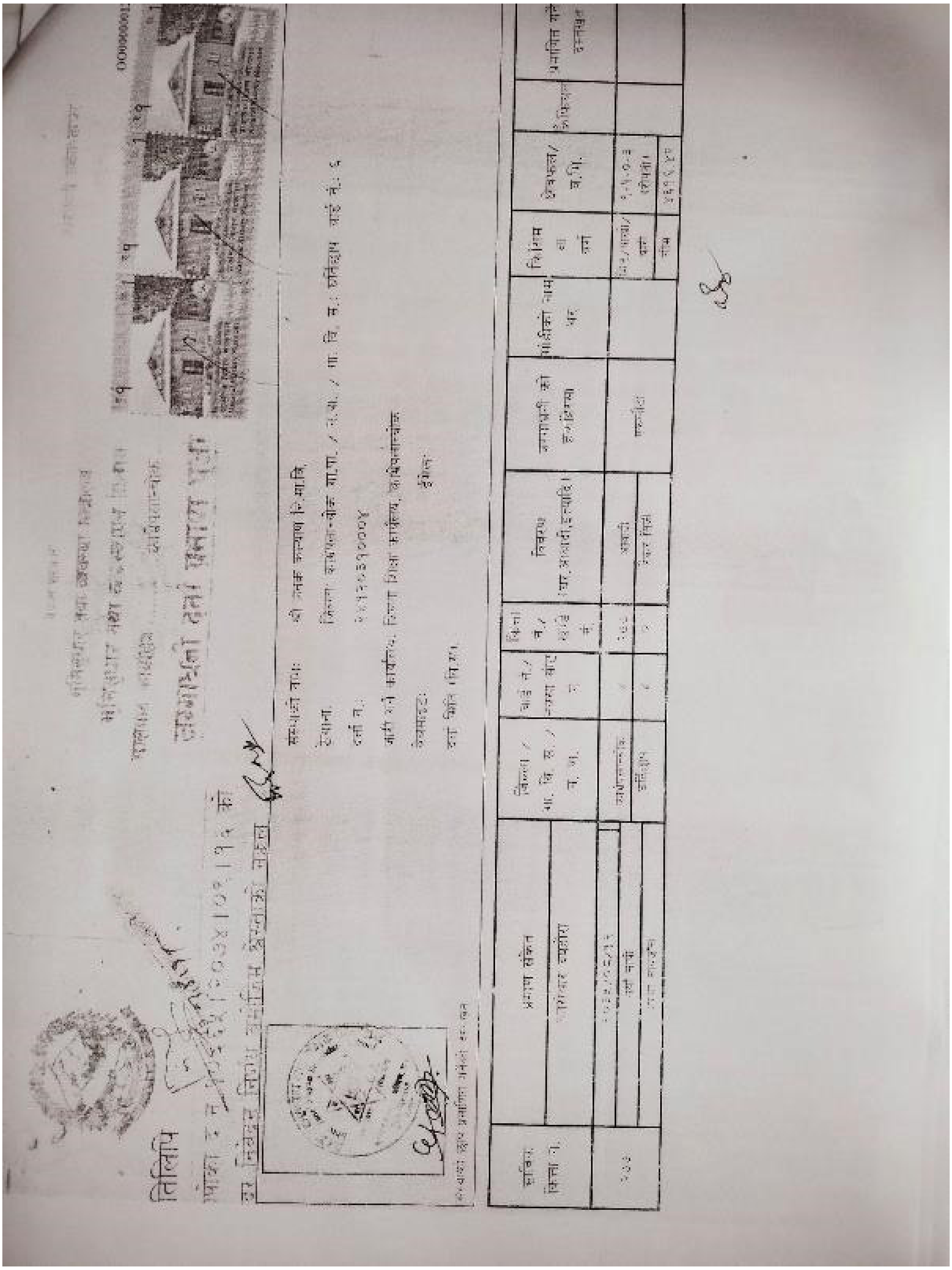

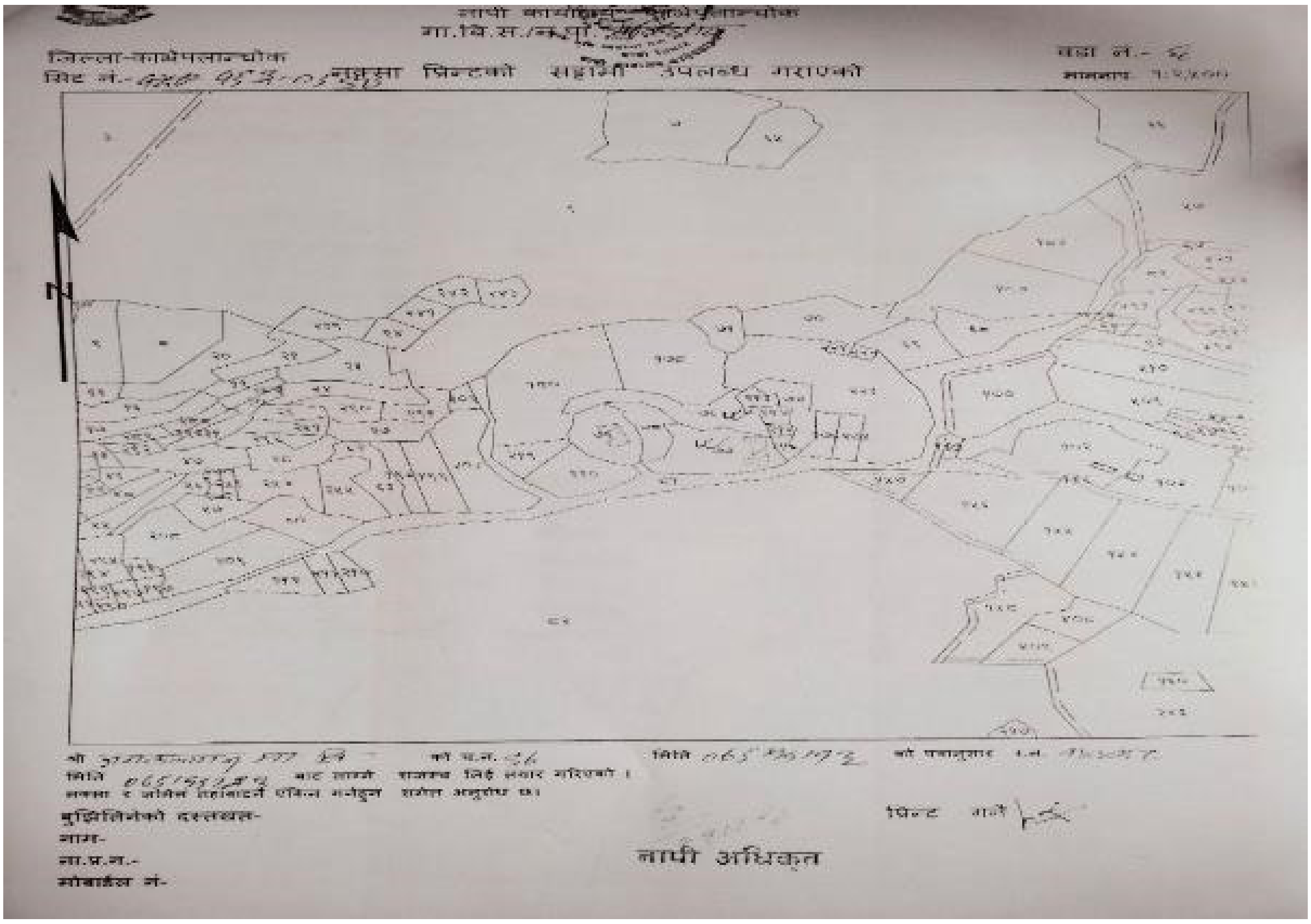

जिल्ला-काभ्रेपलान्चोक
बुझिलिनेको दस्तखत-
नाम-
ना.प्र.न.-
मोबाईल नं-
नापी अधिकृत

C. School meeting minutes

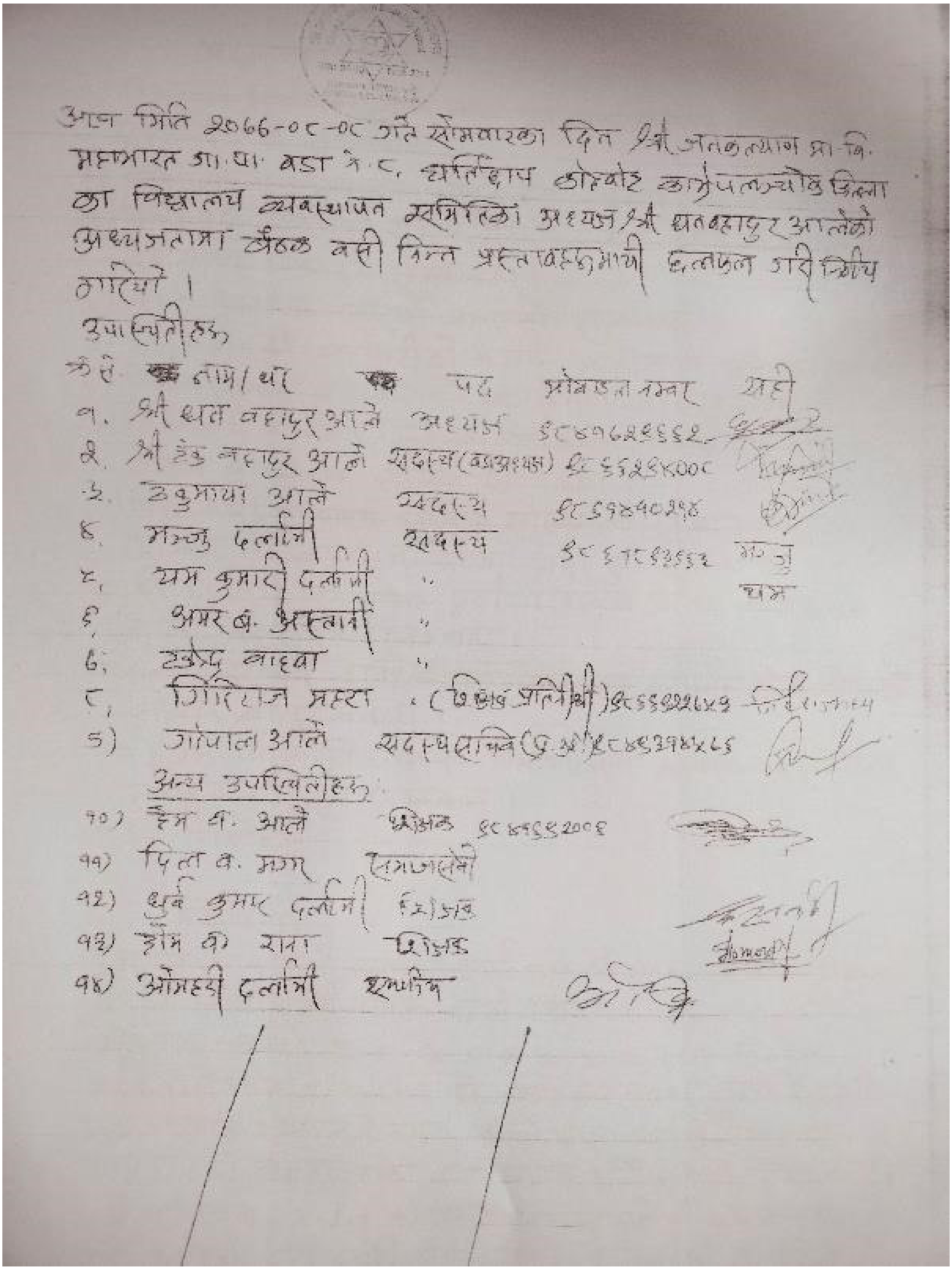

आज मिति २०६६-०८-०८ गते सोमवारका दिन श्री जनकल्याण प्रा.वि. महाभारत गा.पा. वडा नं. ८, धर्तिदाप ओखरबोट काभ्रेपलान्चोक जिल्ला का विद्यालय व्यवस्थापन समितिको अध्यक्ष श्री धनबहादुर आलेको अध्यक्षतामा बैठक बसी निम्न प्रस्तावहरूमाथी छलफल गरी निर्णय गरियो ।

उपस्थितीहरु

क्र.सं.	नाम/थर	पद	मोबाइल नम्बर	सही
१.	श्री धन बहादुर आले	अध्यक्ष	९८४१६२५५६२	
२.	श्री टेकु बहादुर आले	सदस्य (वडाध्यक्ष)	९८६६२५४००८	
३.	ठकुमाया आले	सदस्य	९८६१८४०२१८	
४.	मन्जु दर्लामी	सदस्य	९८६१८६३५६२	मञ्जु
५.	धन कुमारी दर्लामी	,,		धन
६.	अमर ब. अर्खानी	,,		
७.	टकेन्द्र बाहबा	,,		
८.	गिरिराज महरा	(शिक्षक प्रतिनिधि)	९८६६९२२८४१	
९)	गोपाल आले	सदस्यसचिव (प्र.अ.)	९८४९३१४४८५	

अन्य उपस्थितीहरु

१०)	हेम ब. आले	शिक्षक	९८४९६६२००८	
११)	दिल ब. मगर	समाजसेवी		
१२)	ध्रुव कुमार दर्लामी	शिक्षक		
१३)	ओम ब. राना	शिक्षक		
१४)	ओमहरी दर्लामी	ईन्चार्ज		

प्रस्तावहरू

१) विद्यालय निर्माणका लागी जग्गा उपलब्ध गराउने र आवश्यक सहयोग गर्ने सम्बन्धमा।

२) विद्यालयको जग्गाको चारकिल्ला खुलाउने सम्बन्धमा।

३) निर्माणबाट निस्केको ढुङ्गा, सिमेन्ट फलाम आदिको व्यवस्थित ढङ्गबाट थन्काउने सम्बन्धमा।

४) TLC आवश्यक भएको नभएको सम्बन्धमा।

५) विद्यालयको वरीपरीको जग्गा अधिकरण हुने नहुने सम्बन्धमा

६) निर्माण सामाग्री राख्ने उचित स्थानको उपलब्ध सम्बन्धमा।

७) विद्यालय निर्माणको समयमा निर्माण कामदारलाई बस्ने व्यवस्था आवास उपलब्ध गराउने सम्बन्धमा।

८) विद्यालय निर्माणबाट धार्मिक सांस्कृतिक सम्पदा आदिको प्रत्यक्ष वा अप्रत्यक्ष रूपमा असर हुने सम्बन्धमा।

९) विद्यालय निर्माणबाट घरधुरीहरूमा प्रत्यक्ष वा अप्रत्यक्ष रूपमा असर हुने सम्बन्धमा।

१०) वातावरणीय दृष्टिकोणले विद्यालय वरीपरि रहेका भौतिक क्षेत्रहरूको सम्बन्धमा।

११) प्रस्तावित विद्यालय निर्माणस्थल व्यवस्थापन समितिबाट स्वीकृत गरिएको सम्बन्धमा।

१२) विविध।

निर्णयहरू

प्रस्ताव नं १ माथी छलफल गर्दा यस श्री [illegible] मा. वि. निर्माणका लागी विद्यालयको नाममा रहेको कित्ता नं ६९ र ६६ को क्षेत्रफल क्रमश: २-८-३-२ र ३-३-२ मध्ये कित्ता नं २६६ को क्षेत्रफल ३-१-०-३ को जग्गा उपलब्ध गराउने र उक्त जग्गाको क्षेत्रफलले नपुग भएमा [illegible] को नाममा रहेको र विद्यालय संग जोडिएको कित्ता नं ६९ को क्षेत्रफल २-४-२-१ को जग्गा विद्यालयलाई नै आवश्यकता पर्न आएको हुदा सोही जग्गा समेत उपलब्ध गराइदिने र निर्माणका लागी आवश्यक सहयोग गर्ने भनी सर्वसम्मतिले निर्णय गरियो।

प्रस्ताव नं २ माथी छलफल गर्दा अब विद्यालयको कित्ता नं ८६ र ८८ कित्ता चार किल्ला निम्नानुसार रहेको कुरा निर्णय गरियो।

कित्ता नं	उत्तर	दक्षिण	पूर्व	पश्चिम
८९	कित्ता नं १८८	८८	कित्ता नं १९२, १९४, १९५	कित्ता नं ८५
८८	८६	बाटो	कित्ता नं २०५	कित्ता नं ८५

प्रस्ताव नं ३ माथी छलफल गर्दा विद्यालय निर्माण गर्दा र निर्माणको बेला आदि र जति निस्केका फुटेका, चिमेन्ट फलाक आदिको व्यवस्थापन र भण्डारण तथा भत्काउने पर्याप्त मात्रामा ठाउँको व्यवस्था रहेको तथा त्यसका सामाग्रीहरुको व्यवस्थापन गर्न सकिने भनि सर्वसम्मतीबाट निर्णय गरियो।

प्रस्ताव नं ४ माथी छलफल गर्दा विद्यालय निर्माणको क्रममा प्रस्तावित विद्यालय निर्माण गर्दा टी.टी. निर्माणको लागि कुनै आवश्यक नरहेको भनि सर्वसम्मतीबाट निर्णय गरियो।

प्रस्ताव नं ५ माथी छलफल गर्दा विद्यालय वरीपरीको बाटो, सडक आदिको चौडा गर्ने भावी योजना नरहेको र उक्त सडको अधिकार क्षेत्र तथा सडकले विद्यालयको जग्गा अधिग्रहण नहुने भनि सर्वसहमतिबाट निर्णय गरियो।

प्रस्ताव नं ६ माथी छलफल गर्दा भवन निर्माणको क्रममा चाहिने र आवश्यक सामाग्रीहरुको व्यवस्थापन र भण्डारण पर्याप्त मात्रामा ठाउँ रहेको र उक्त कार्यको लागि ठाउँको व्यवस्थापन गर्ने भनि सर्वसहमतीबाट निर्णय गरियो।

प्रस्ताव नं ७ माथी छलफल गर्दा विद्यालय निर्माणको समयमा निर्माण कामदारहरुका लागि अस्थायी आवासको व्यवस्था गर्ने भनि सर्वसहमतीबाट निर्णय गरियो।

प्रस्ताव नं. ८ माथी छलफल गर्दा विद्यालय निर्माणकार्यसँग सम्बन्धित समुदायको प्रत्यक्ष र अप्रत्यक्ष रूपमा कुनै किसिमको असर नहुने र असर हुने स्थानको कुनै किसिमको समस्या नभएको भनि सर्वसहमतीबाट निर्णय गरियो ।

प्रस्ताव नं. ९ माथी छलफल गर्दा यस विद्यालय निर्माणबाट पूर्वाधारहरूमा प्रत्यक्ष वा अप्रत्यक्ष रूपमा कुनै पनि किसिमको असर नपर्ने भनि सर्वसहमतीबाट निर्णय गरियो ।

प्रस्ताव नं. १० माथी छलफल गर्दा यस विद्यालयमा अध्ययनरत ४५८ जना विद्यार्थीहरूको लागि उपयुक्त र व्यवस्थित किसिमको कक्षाकोठा व्यवस्थापन नभएको हुँदा प्रस्तावित विद्यालय निर्माणको लागि आवश्यक पर्ने र गर्नुपर्ने सम्पूर्ण सहयोग र समन्वय गरी विद्यालय निर्माणस्थल उपलब्ध गराउने भनि सर्वसहमतीबाट निर्णय गरियो ।

D. Students details

"विद्या धनम् सर्व धनम् प्रधानम्" विद्यालय कोड नं. २४०३५००७४

श्री जनकल्याण माध्यमिक विद्यालय

SHREE JANAKALYAN SECONDARY SCHOOL

महाभारत गाउँपालिका-८, घर्तीछाप, काभ्रेपलान्चोक

(Mahabharat Rural Municipality-8 Ghartichhap Kavrepalanchok)

पत्र संख्या : २०७७ ०७८ स्था. २०५२ (Estd 2015)

चलानी नं.

मिति

गत शैक्षिक सत्रको कक्षागत विध्यार्थीहरुको खण्डिकृत विवरण

कक्षा	विध्यार्थीको लिंग, जातजाती खण्डिकृत संख्यात्मक विवरण									अपाङ्गता भएका विध्यार्थीको संख्यात्मक विवरण	
	दलित		जनजाती		अन्य		जम्मा		कुल		
	छात्रा	छात्र	छात्रा	छात्र	छात्रा	छात्र	छात्रा	छात्र	जम्मा	छात्रा	छात्र
शिशु			१७	८			१७	८	२५		
१			१०	१३	१		११	१३	२४		
२			१७	१४	१		१८	१४	३२		
३			१४	१५			१४	१५	२९		
४			१८	२३			१८	२३	४१		
५			११	१५	१		१२	१५	२७		
६			३०	३२			३०	३२	६२		
७			१८	१२	१		१९	१२	३१		
८			२०	१३		१	२०	१४	३४		
९			२५	१८	१		२६	१८	४४		
१०			२३	१३			२३	१३	३६		
११			२८	११	१		२९	११	४०		
१२			१६	१४			१६	१४	३०		
जम्मा			२४७	२०१	६	१	२५३	२०२	४५५		
छात्रा छात्र			४८		6		४५५				

वि.व्य.स. अध्यक्ष

नाम : धन बहादुर आले

दस्तखत :

प्रधानाध्यापक

नाम : गोपाल आले

दस्तखत :

E. Teachers detail

श्री जनकल्याण माध्यमिक विद्यालय

SHREE JANAKALYAN SECONDARY SCHOOL

महाभारत गाउँपालिका-८, घर्तीछाप, काभ्रेपलाञ्चोक

(Mahabharat Rural Municipality-8,Ghartichhap,Kavrepalanchok)

पत्र संख्या (L. No.) २०७७/०७८ स्था. २०१५ (Estd. 2015)

चलानी नं.(Ref.No.) मिति (Date) २०७६ [illegible]

विद्यालयमा कार्यरत शिक्षक, शिक्षिका र कार्यालय कर्मचारीको विवरण

क.स.	शिक्षक, शिक्षिकाको नाम,थर	शिक्षक, शिक्षिकाको खण्डिकृत विवरण					कैफियत
		लिंग		जात जातीगत विवरण			
		महिला	पुरुष	दलित	जनजाती	अन्य	
१	गोपाल आले		✓		✓		
२	हेम बहादुर आले		✓		✓		
३	गिरिराज महरा		✓			✓	
४	हक बहादुर आले		✓		✓		
५	सुरेन्द्र कुमार ठाकुर		✓			✓	
६	इन्द्र बहादुर थापा मगर		✓		✓		
७	होम बहादुर राना		✓		✓		
८	खिम प्रकाश खड्का		✓			✓	
९	ध्रुव कुमार दर्लामी		✓		✓		
१०	भिम बहादुर राना		✓		✓		
११	[illegible] बहादुर थापा		✓		✓		
१२	[illegible] कुमार पण्डित		✓			✓	
१३	भक्तिमाया गुर्मछान	✓			✓		
१४	पियारी माया तुम्सिङ	✓			✓		
१५	इन्द्र बहादुर आले		✓		✓		
१६	अहिंग घलान		✓		✓		
१७	भक्त बहादुर सिंतान		✓		✓		
	जम्मा संख्या	२	१५		१३	४	

विध्यालयमा कार्यरत शिक्षक, शिक्षिका र प्रशासन कर्मचारीको संख्यात्मक विवरण

जम्मा शिक्षिका संख्या	जम्मा शिक्षक संख्या	प्रशासन र अन्य कर्मचारी जम्मा महिला संख्या	प्रशासन र अन्य कर्मचारी जम्मा पुरुष संख्या	जम्मा महिला संख्या	जम्मा पुरुष संख्या	कुल संख्या
२	१५		२	२	१५	१७

वि.व्य.स. अध्यक्ष प्रधानाध्यापक

F. Ethnic composition of the school catchment

विद्या धनम् सर्व धनम् प्रधानम् — विद्यालय कोड नं. २४०३१०००६

श्री जनकल्याण माध्यमिक विद्यालय

SHREE JANAKALYAN SECONDARY SCHOOL

महाभारत गाउँपालिका-८, घर्तीछाप, काभ्रेपलान्चोक

(Mahabharat Rural Municipality-8 Ghartichhap Kavrepalanchok)

स्था. २०५४

मिति 6

बिद्यालयको सामाजिक बस्तुस्थिती

बिद्यालयलाई पायक पर्ने समुदाय गाँउ टोलको बिवरण

क.स.	बिद्यालयलाई पायक पर्ने समुदाय गाँउ टोलका नामहरु	गा.पा. न.पा.	वडा नं.	समुदाय गाँउ टोलमा रहेका घरधुरी संख्या (अन्दाजी)	बिद्यालय सम्मको अन्दाजी दूरी (एकतर्फी)	बसोबास गर्ने मुख्य जाती समुदाय
१	सोल्मा, हलिदे, सेपाहा	महाभारत गापा	८	दलित : १ जनजाती: १३० अन्य	२५ मिनेट	मगर, तामाङ, कामी
२	आकुरा, चकमके	महाभारत गापा	८	दलित जनजाती : १२० अन्य	३५ मिनेट	मगर, तामाङ
३	मझिल्लो र तल्लो मैनडाँडा	महाभारत गापा	८	दलित जनजाती : ११० अन्य ५	२५ मिनेट	मगर, तामाङ
४	मालाबेशी, महस्थान,चौरी,हुटेअँप,	महाभारत गापा	८	दलित जनजाती :१५० अन्य :१०	४० मिनेट	मगर, तामाङ
५	माथिल्लो गाउँ, आहाल डाँडा	महाभारत गापा	८	दलित जनजाती: ११४ अन्य	२० मिनेट	मगर, तामाङ
६	गैरीगाउँ,डाँटोल, धर्मीटोल, कोल्बोट,	महाभारत गापा	८	दलित :१ जनजाती: २२० अन्य	१० मिनेट	मगर, तामाङ कामी
७	डबली	महाभारत गापा	८	दलित जनजाती :७० अन्य	१५ मिनेट	मगर, तामाङ
८	फोक्सिङटार,बनखु	महाभारत गापा	३, ६	दलित : १० जनजाती :९० अन्य : १०	४० मिनेट	मगर, तामाङ, कामी

वि.व्य.स. अध्यक्ष

प्रधानाध्यापक

G. Proposed Master Plan

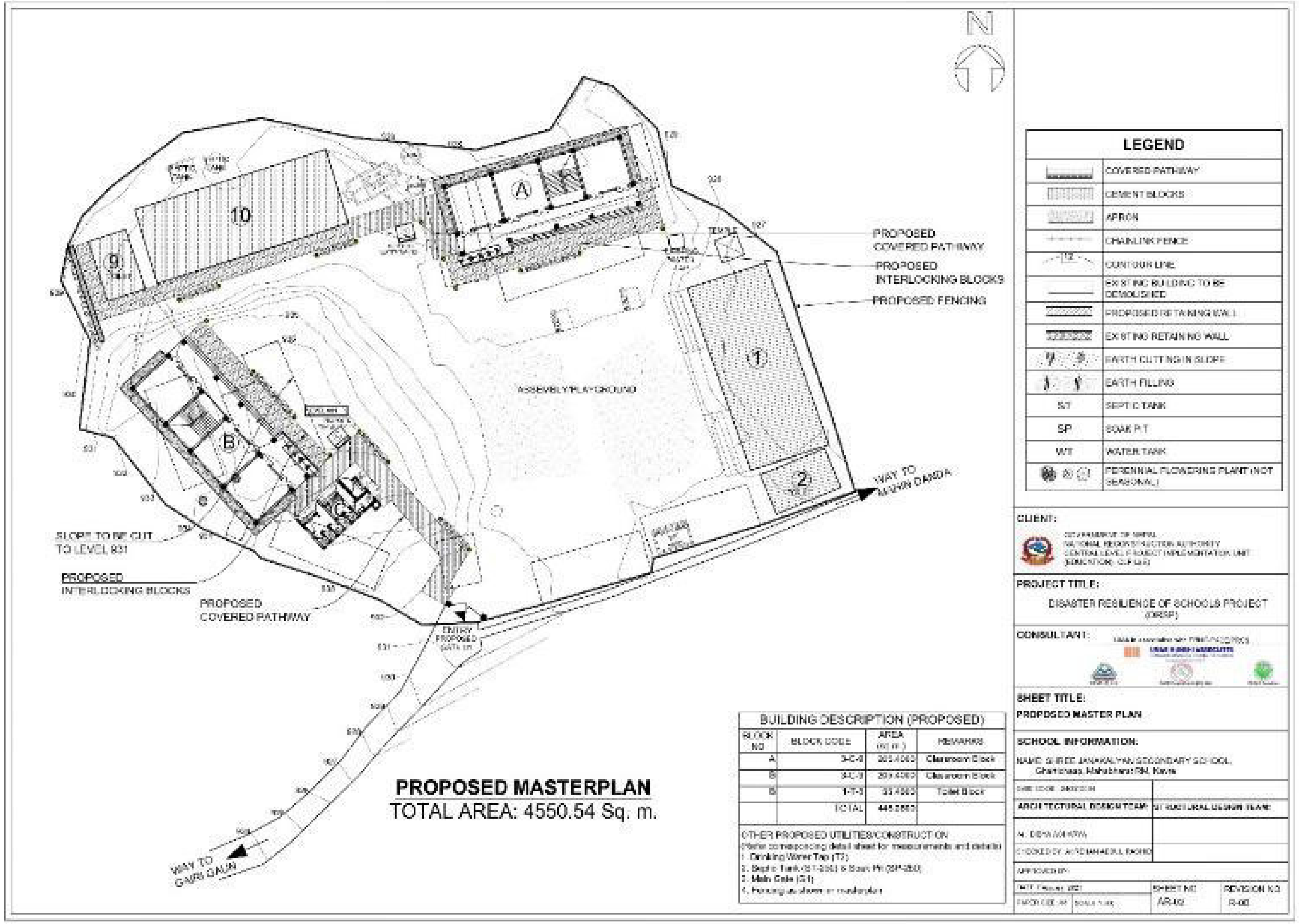

Annex 17: Shree Kalidevi Secondary School, Mahabharat-2, Kupintar, Kavrepalanchok

A. Details of the Land Availability, Requirements and Proposed Structures

Details	Area (sq. m.)	Remarks
Total area of land owned by school as per land ownership certificate.	3052.42	
Total area of Land within existing school boundary	3052.42	
Total area of land required as per master plan (sq. m.)	3040.10	
Total area of land required for building construction (sq. m.)	676.23	
Land ownership status of existing land (sq. m.)		
i) With Land ownership certificate	3052.42	
ii) User right with local government or owner agency approval	N/A	
iii) Voluntary donation by private owner	N/A	

B. Land ownership Certificate

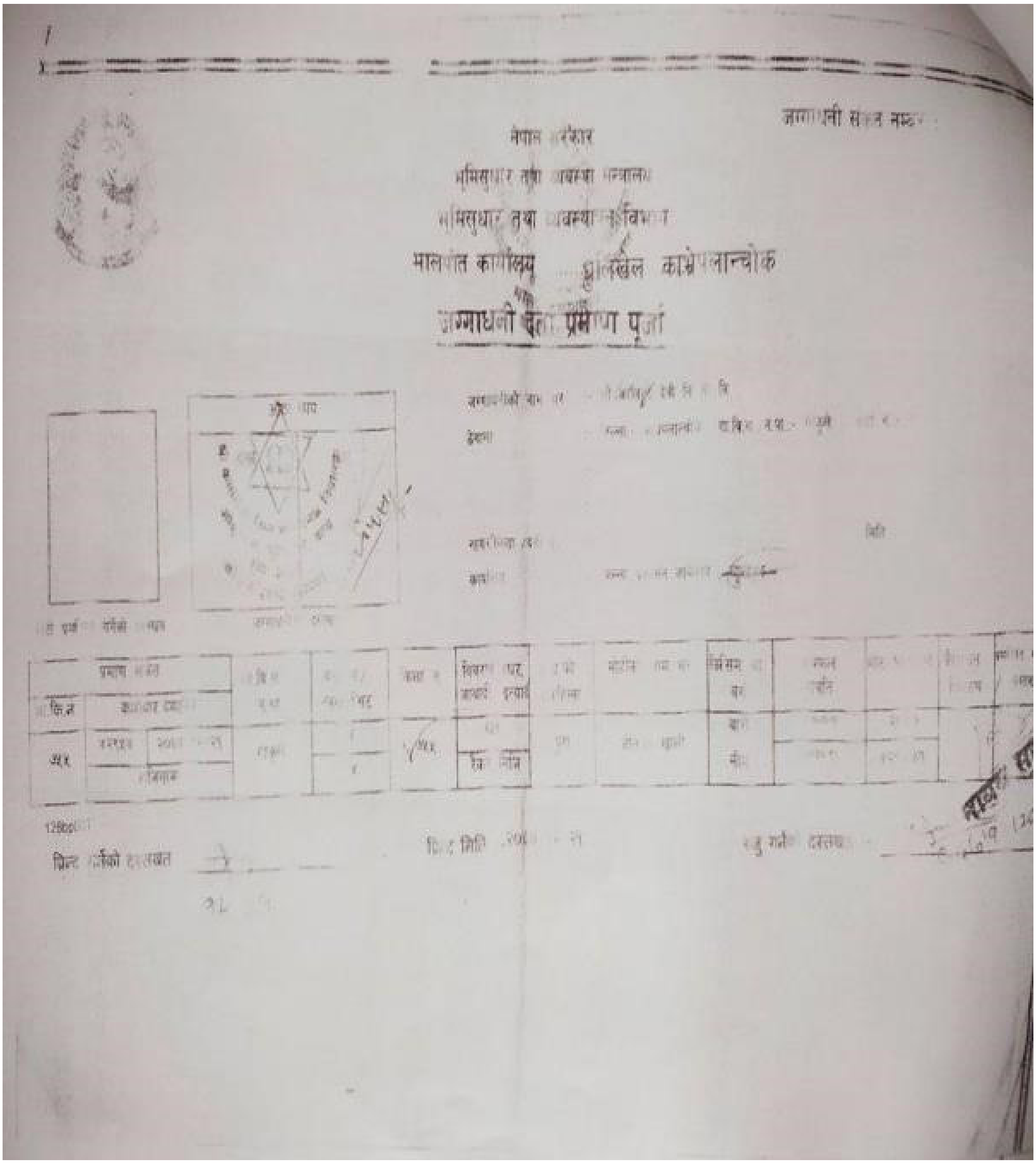

नेपाल सरकार
भूमिसुधार तथा व्यवस्था मन्त्रालय
भूमिसुधार तथा व्यवस्था विभाग
मालपोत कार्यालय धुलिखेल काभ्रेपलान्चोक
जग्गाधनी दर्ता प्रमाण पूर्जा

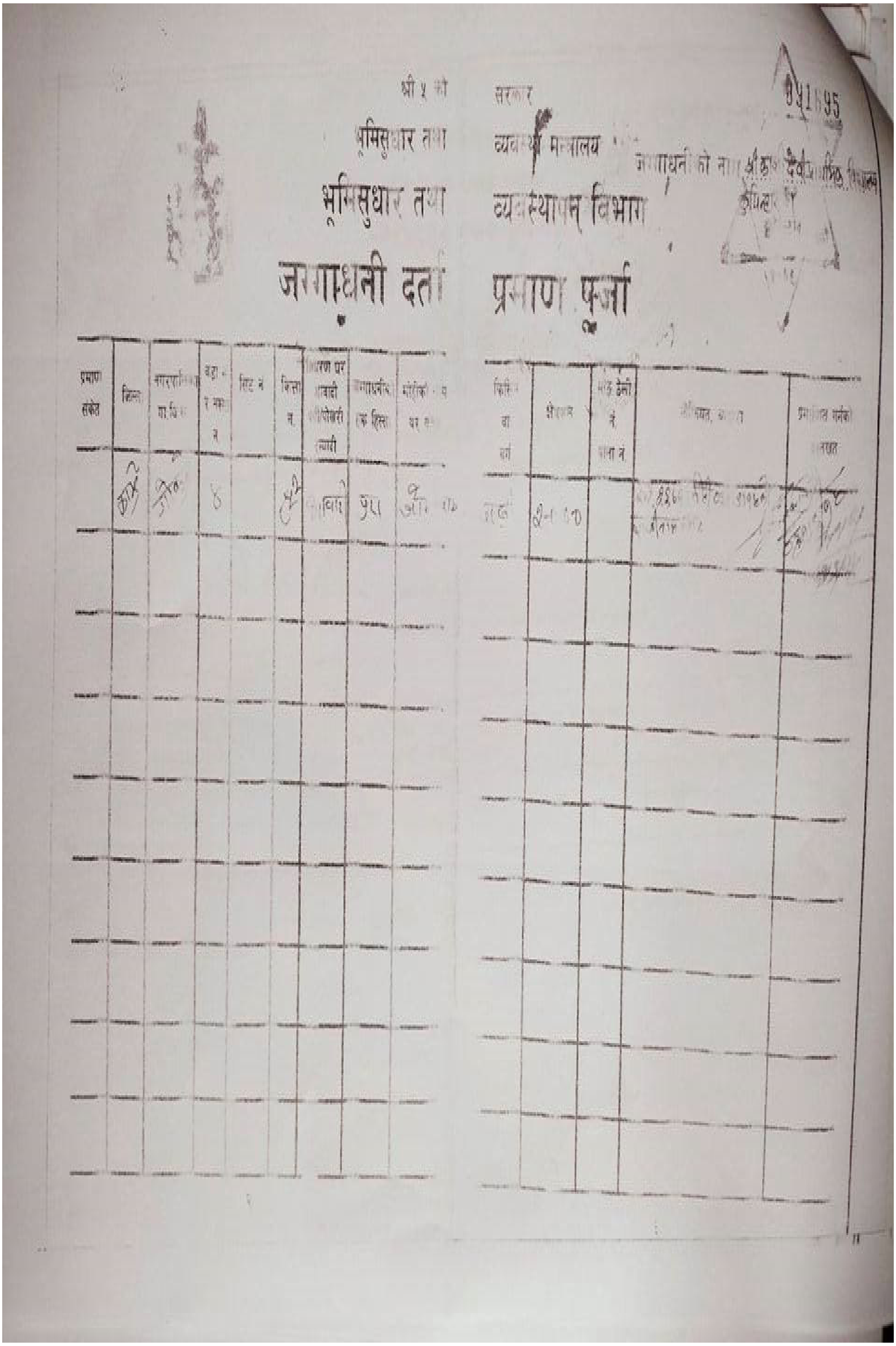

श्री ५ को सरकार
भूमिसुधार तथा व्यवस्था मन्त्रालय
भूमिसुधार तथा व्यवस्थापन विभाग

जग्गाधनी दर्ता प्रमाण पूर्जा

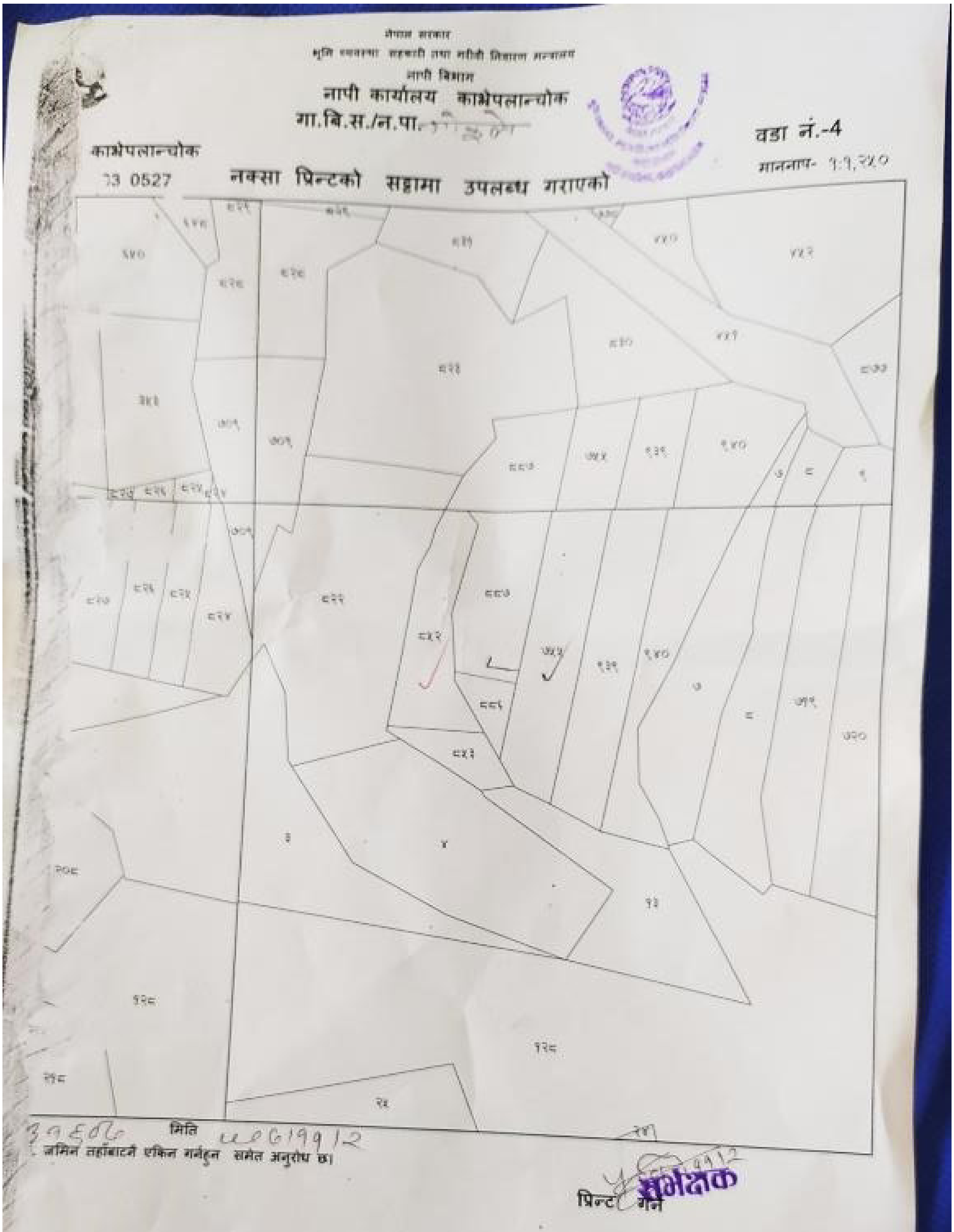

नेपाल सरकार
नापी विभाग
नापी कार्यालय काभ्रेपलान्चोक
गा.बि.स./न.पा.
वडा नं.-4
काभ्रेपलान्चोक
0527
नक्सा प्रिन्टको सट्टामा उपलब्ध गराएको
मिति
जमिन तहाँबाटै एकिन गर्नुहुन समेत अनुरोध छ।
प्रिन्ट गर्ने

C. Minutes of Meeting

आज मिति २०७८ साल मंसिर महिना ५२गते शुक्रबारका दिन श्री कालादेवी माध्यमिक विद्यालय, महाभारत गाँउ पालिका वडा नं २ कुविन्डार काभ्रेपलान्चोक जिल्लाको विद्यालय व्यवस्थापन समितिको अध्यक्ष श्री नरेश मोक्तान ज्यूको अध्यक्षतामा बैठक बसी निम्न प्रस्ताव माथि छलफल गरी निर्णय गरियो।

उपस्थिति

क.स.	नाम थर	पद	मोबाइल नं	सही
१	श्री नरेश मोक्तान	अध्यक्ष	९८५१०२४९९७	
२	श्री जनक मोक्तान	सदस्य	९८५४८३७७७३	
३	श्री माइली माया छलान	सदस्य		माइली
४	श्री कुवरमाया थिंग	सदस्य		
५	श्री कुलमान थिसिङ	सदस्य	९८१९४४४९८५	
६	श्री सानोकान्छा थिसिङ	सदस्य	~~९८४११०८१२७~~	सानी
७	श्री भिमबहादुर काइँला	वडा अध्यक्ष	९८४११०८१२७	
८	श्री क्षेत्र बहादुर काइँला	नि.सदस्य	९८६४२८६७५०	
९	श्री सुनिल कुमार साहु	प्र.अ./सचिव	९८६९३७०६२२	
१०	श्री निकेश मोक्तान	लेखा		
११	श्री सरोज मोक्तान	शिक्षक		
१२	श्री आम्बिका साह	शिक्षक		
१३	श्री लक्ष्मी माया साह	"		
१४	श्री तीरमाया गोले	"		
१५	श्री भक्त बहादुर मोक्तान	अभिभावक		
१६	श्री रामबहादुर मोक्तान	"		
१७	श्री इन्द्रमाया मोक्तान	शिक्षक		
१८	श्री खड्ग बहादुर मोक्तान	पूर्व वि.व्य.स.अ.		
१९	श्री भिम बहादुर घोले	पूर्व वि.व्य.स.अ.		
२०	श्री सुरेश थोकसिङ	शिक्षक		

प्रस्तावहरु

१, विद्यालय निर्माणका लागि जग्गा उपलब्ध गराउने र आवश्यक सहयोग गर्ने सम्बन्धमा

२, विद्यालयको जग्गाको चारकिल्ला खुलाउने सम्बन्धमा।

३, निर्माणबाट निस्केको ढुङ्गा, सिमेन्ट, फलाम आदिको व्यवस्थित ढङ्गबाट थन्काउने सम्बन्धमा।

४, TLC आवश्यक भएको वा नभएको तथा जग्गा भोगाधिकार सम्ब

५, विद्यालय वरिपरिका बाटो सडक आदिको चौडा गर्ने भावी योजना र सडकको क्षेत्राधिकार र जग्गा अधिकरण सम्बन्ध

६, निर्माण सामग्री राख्न उचित स्थान उपलब्ध सम्बन्धमा

७, विद्यालय निर्माण समयमा कामदारलाई रहने अस्थाई आवास उपलब्ध गराउने सम्बन्धमा।

८ विद्यालय निर्माणबाट धार्मिक सांस्कृतिक सम्पदामा असर सम्ब

९, विद्यालय निर्माणबाट आवतजावत गर्ने बाटोमा असर सम्बन्ध

१०, वातावरणीय दृष्टिकोणले विद्यालय वरिपरी रहेको ढुङ्गे सम्ब

११, प्रस्तावित विद्यालय निर्माणस्थल व्यवस्थापन समितिबाट सर्वसम्मत स्वीकृत गरिएको सम्बन्धमा।

१२ विविध

निर्णयहरु :

प्रस्ताव नं.१ माथि छलफल गर्दा यस श्री कालीदेवी माध्यमिक विद्यालयको पूर्वाधार विकास, विद्यालय भवन निर्माणको लागि आवश्यक जग्गा विद्यालयको नाममा रहेको वा हाल भोगचलन गर्दै आएको कि.नं. ८५२ र कित्ता नं. ८५५ भएमा २ रोपनी र ४ रोपनी क्षेत्रफल जग्गामा सिफारिस भवन निर्माण गर्ने र अपुग भएमा वरिपरिका आसपासको जग्गा खरिद गरी उपलब्ध गराउने निर्णय सर्वसम्मत रुपमा पारित गरियो।

प्रस्ताव नं: २ यस बागमती प्रदेश, काभ्रेपलाञ्चोक जिल्ला, महाभारत गा.पा. वडा नं: २ कुशादेवीको श्री कालीदेवी मा.वि.को नाममा रहेको कित्ता नं ८५२ (२ रोपनी) र कित्ता नं. ८५५ (४ रोपनी) जग्गाको पूर्वमा निकेश मोक्तानको बारी, पश्चिममा कालीदेवी थान र गोरेटो बाटो, उत्तरमा प्रेमकृष्ण र गमल लामाको घरबारी र दक्षिणमा,

पारवा अनेत निकेशमोलानको स्वरूपमा रहको भनी चारकिल सिफारिस वडा कार्यलय वा गा.पा. बाट प्रमाणित भएमा गर्ने निर्णय गरियो।

प्रस्ताव नं: ३ माथि छलफलगर्दा भवन निर्माणको क्रममा गिट्टी, डुङ्गा, फलाम, सिमेन्ट अन्य सामग्री विद्यालयको चौरीमा स्थापना गर्ने र ठाउँ अपुग रहे पूर्वको निकेशमोलान र प्रेम रूम्वाको जग्गा भाडामा लिई प्रयोग गरि कार्य सहजो गर्न समन्वय गर्न आवश्यक पहल कदमी वि.व्य.स. लाई गर्न निर्णय गरियो।

प्रस्ताव नं: ४ माथि छलफल गर्दा प्रस्तावित भवन निर्माण हाल सञ्चालनमा रहेको ४ वटा, दुई भवन भत्काउनु पर्ने पर्दन पाहुनको लागि अस्थाई टहरा TLC, विद्यालय व्यवस्थापन समिति र अभिभावकबाट TLC निर्माण गर्नु पर्ने, त्यसको लागि गर्न अगुवाइ गर्ने भनी निर्णय गरियो।

प्रस्ताव नं: ५, माथि छलफलगर्दा यस विद्यालयको जग्गा र विस्तार वा चौडा बनाउदा विद्यालयको जग्गा अतिक्रमण हुँदैन र हुन दिइने छैन भनी निर्णय गरियो।

प्रस्ताव नं: ६, निर्माण सामग्री व्यवस्थापन वा सारेर विद्यालय चौरीको प्रयोग गर्ने, यदि ठाउँ अपुग भएमा पारिलेको जग्गा भाडामा लिने र प्रयोग गर्ने भनी निर्णय गरियो।

प्रस्ताव नं: ७, माथि छलफलगर्दा प्रस्तावित भवन निर्माणको समयमा कामदारहरूलाई सारेर १ नम्बरको भवन नेपाल स्कुल प्रोजेक्टको पुरानो भवन व्यवस्थापन गर्ने र अपुग र बाँकीको घर भाडामा प्रयोग गर्ने निर्णय गरियो।

प्रस्ताव नं: ८ यस विद्यालयको प्रस्तावित भवन निर्माणले कुनै पनि धार्मिक सम्पदामा असर पर्दैन, त्यसकारण बाधा अड्चन हुने छैन भनी निर्णय गरियो।

प्रस्ताव नं: ९ आर्थिक हस्ताफल गर्दा विद्यालय निर्माणलाई सार्वजनिक या कुलो, पानी, बाटो, वन, हेलोफ्न हायर पाइप समुदायको सरसोचा [illegible] पर्न दैन र तपन जानकारी गराउने निर्णय गरियो।

प्रस्ताव नं: १० विद्यालय र विद्यालयको भोगचलनमा रहेको जग्गा वरिपरीको अरू कुनै पनि ओरिपेमपूर्ण नरहेको भनि आ गर्ने अभिलेख गरियो।

प्रस्ताव नं. ११ यस श्री कालीदेवी माध्यमिक विद्यालयको प्रस्ता भवन निर्माण, विद्यालय निर्माण स्थल तोकिएको ठाउँमा वि गर्न सर्वसम्मत स्वीकृत गरिएको निर्णय गरियो।

प्रस्ताव: १२ विद्यालय पूर्वाधार निर्माणको लागि [illegible] सम्मन्वय गर्न सम्बन्धित संघसंस्थामा आवश्यक कागजात [illegible] पुरा गराउन विद्यालयको प्र.अ. सुनिल कुमार साफर वि.व्य.स अध्यक्ष नरेश ओझाललाई जिम्मेवारी दिने निर्णय गरियो।

कृष्ण

माइलीमाया

D. Students and Teachers Detail

श्री कालीदेवी माध्यमिक विद्यालय
SHREE KALIDEVI SECONDARY SCHOOL
महाभारत गा.पा.-२, कुपिन्टार, काभ्रेपलान्चोक
Mahabhart - 2, Kupintar, Kavrepalanchok
स्था.: २०३९ / Estd.: 2039

पत्र संख्या:- २०७७/०७८
चलानी नं ०२०

मिति: २०७७/०८/१२

विषय - कक्षागत रुपमा गत शैक्षिक सत्रको विद्यार्थीको खण्डिकृत विवरण (छात्र, छात्रा, दलित, जनजाती अन्य)

कक्षा	विद्यार्थीको लिंग, जनजाती खण्डिकृत सङ्ख्यात्मक विवरण									अपाङ्गता भएका विद्यार्थीको सङ्ख्यात्मक विवरण	
	दलित			जनजाती			अन्य	जम्मा	कुल जम्मा	छात्रा	छात्र
	छात्रा	छात्र	छात्रा	छात्र	छात्रा	छात्र	छात्रा	छात्र			
शिशु				१२	८				२०		
१				१६	१८				३४		
२				१५	११				२६		
३				२४	१२				३६		
४				१७	१२				२९		
५				११	६				१७		
६				२०	२१				४१		
७				१८	२५				४३		
८				२४	१७				३१		
९				१४	१५				२९		
10				१६	१४				२८		
जम्मा				१८७	१५९				३३४		
छात्रा+ छात्र											

प्रधानाध्यापक

श्री कालीदेवी माध्यमिक विद्यालय

SHREE KALIDEVI SECONDARY SCHOOL

महाभारत गा.पा.-२, कुपिन्टार, काभ्रेपलान्चोक

Mahabharat - 2, Kupintar, Kavrepalanchok

स्था.: २०३९ / Estd.: 2039

पत्र संख्या :- २०७७/०७८

चलानी नं :- ८४०

मिति २०७७/०८/१२

विषय :- **शिक्षक, शिक्षिका र कार्यालय कर्मचारीको विवरण (नामावली सहित)**

क्र.सं.	शिक्षक, शिक्षिकाको नाम	शिक्षक, शिक्षिकको खण्डिकृत विवरण					कैफियत
		लिंग (√ मात्र लगाउने)		जात जातिगत विवरण (√ मात्र लगाउने)			
		महिला	पुरुष	दलित	जनजाती	अन्य	
१	सुनिल कुमार सारु		√		√		
२	उमेश कुमार ठाकुर		√			√	
३	अम्बिका सारु	√			√		
४	क्षेत्र बहादुर वाईबा		√		√		
५	तारा सापकोटा	√				√	
६	तीरमाया गोले	√			√		
७	लक्ष्मी माया सारु	√			√		
८	सुरेश घिसिङ		√		√		
९	सरोज मोक्तान		√		√		
१०	सोनु घिसिङ (मोक्तान)	√			√		
११	इन्द्र माया मोक्तान	√			√		
१२	निकेश मोक्तान		√		√		
१३	ज्ञानीमाया मोक्तान	√			√		
	जम्मा संख्या	७	६		१३		

विद्यालयमा कार्यरत शिक्षक, शिक्षिका र प्रशासन कर्मचारीको संख्यात्मक विवरण

जम्मा शिक्षिका संख्या (१)	जम्मा शिक्षक संख्या (२)	प्रशासन र अन्य कर्मचारी जम्मा महिला संख्या (३)	प्रशासन र अन्य कर्मचारी जम्मा पुरुष संख्या (४)	जम्मा महिला संख्या (१+३)	जम्मा पुरुष संख्या (२+४)	कुल संख्या (१+२+३+४)
१	५	१	१	७	६	१३

प्रधानाध्यापक

E. Ethnic composition of the school catchment

श्री कालीदेवी माध्यमिक विद्यालय

SHREE KALIDEVI SECONDARY SCHOOL

महाभारत गा.पा.-२, कुपिन्टार, काभ्रेपलाञ्चोक

Mahabhart - 2, Kupintar, Kavrepalanchok

स्था : २०३९ / Estd.: 2039

पत्र संख्या :- [illegible]

चलानी नं. [illegible]

मिति: [illegible]

विषय :- **समुदायको सामाजिक वस्तुस्थिती (विवरण तलको तालिकामा प्रस्तुत गर्ने)**

विद्यालयलाई पाएक पर्ने समुदाय/गाउँ/टोलको विवरण

क्र.सं.	विद्यालयलाई पाएक पर्ने समुदाय/गाउँ/टोलको नामहरु	गा.पा./न.पा.	वडा नं.	समुदाय/गाउँ/टोलमा रहेका घरधुरी संख्या (अन्दाजी)	विद्यालय सम्मको अन्दाजी दुरी (एकतर्फि)	बसोबास गर्ने मुख्य जाती/समुदाय (दलित, जनजाती, अन्य खुलाउने)
१	भाङटार	खानीखोला	३	जनजाती १००	७ कि.मी.	मगर
२	धनमना	खानीखोला	३	जनजाती ८५	२ कि.मी.	तामाङ
३	बाङ्गे	खानीखोला	३	जनजाती ४०	३ कि.मी.	तामाङ
४	कुपिन्टार साविक गोकुले वडा नं. ४	महाभारत	२	जनजाती ११५	१ कि.मी.	तामाङ
५	रजेडाँडा स्याप्लेडाँडा, मोक्तान टोल	महाभारत	२	जनजाती ७५	४ कि.मी.	तामाङ
६	शोक्तेल, भन्ज्याङ	महाभारत	२	जनजाती ६५	५ कि.मी.	तामाङ
७	जोरखोंगा, रातमाटे	महाभारत	२	जनजाती १००	१० कि.मी.	तामाङ

प्रधानाध्यापक

G. Proposed Master Plan

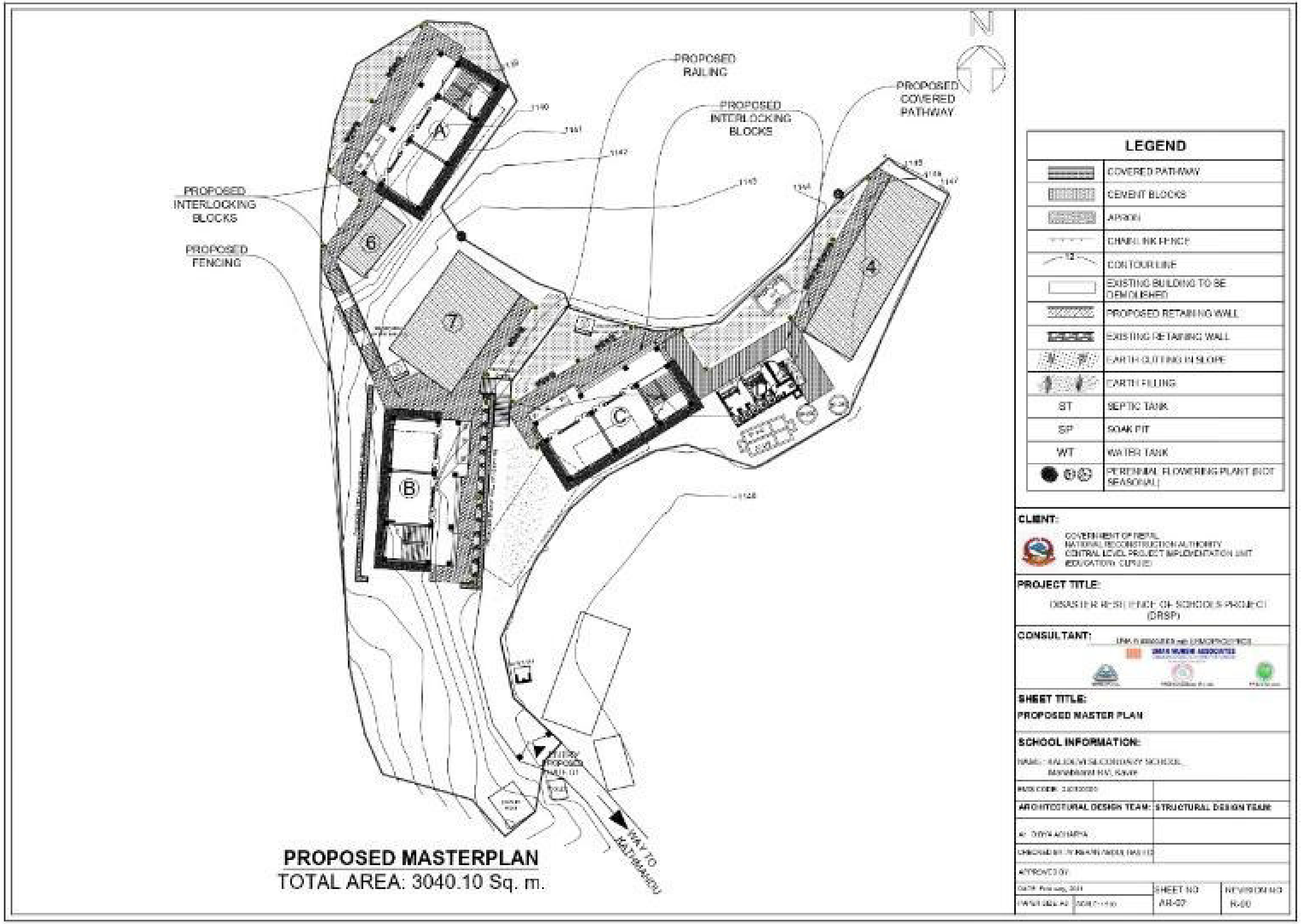

Annex 18: Shree Gokule Secondary School, Mahabharat-1, Gokule, Kavrepalanchowk

A. Details of the Land Availability, Requirements and proposed Structures

Details	Area (sq. m.)	Remarks
Total area of land owned by school as per land ownership certificate.	5794.76 sq. m	
Total area of Land within existing school boundary	4,612.6	
Total area of land required as per master plan (sq. m.)	4,070.68	
Required land for building construction (Sq. m.)	464.28 sq. m.	
Land ownership status of existing land (sq. m.)		
i) With Land ownership certificate	5794.76 sq. m	
ii) User right with local government or owner agency approval	1335.43 sq. m.	
iii) Voluntary donation by private owner	N/A	

B. LOC/User's right document

महाभारत गाउँपालिका
Mahabharat Rural Municipality

१ नं. वडा कार्यालय गोकुले, काभ्रेपलान्चोक
Office of Ward No.1 Gokule, Kavreplanchok
बागमती प्रदेश, नेपाल
Bagmati Province, Nepal

पत्र संख्या(Latter No.): ०७७/७८ मिति(Date): २०७७/१०/१६
चलानी नं.(Ref. No.) : १५८

जो जससंग सम्बन्धित छ।

विषय : जग्गा भोगाधिकार दिईएको सम्बन्धमा।

प्रस्तुत विषयमा काभ्रेपलान्चोक जिल्ला महाभारत गा. पा. १ नं. वडाको गोकुले टोल/गाउँमा संचालनमा रहिआएको श्री गोकुले मा.वि.ले विगत २०६० साल अर्थात १७ वर्ष देखि विद्यालयले भोगचलन गर्दै आएको कि.नं. २९४ को २-८-१-१ क्षेत्रफलको जग्गा उक्त विद्यालयलाई यस वडा समितिको मिति २०७७/१०/१६ गतेको निर्णय अनुसार भोगाधिकार दिईएको व्यहोरा अनुरोधका साथ सिफारिस गरिन्छ।

साथै उक्त विद्यालय भवन र विद्यालयले चर्चेको जग्गा गा.पा./न.पा. को सडक मापदण्ड भित्र नपर्ने जानकारी गरिन्छ।

०७७/१०/१६

कान्छामान जिम्बा
वडा अध्यक्ष

कान्छामान जिम्बा
वडा अध्यक्ष

बोधार्थ: महाभारत गाउँकार्यपालिकाको कार्यालय, देविटार काभ्रे।

नेपाल सरकार
भूमि व्यवस्था,सहकारी तथा गरिबी निवारण मन्त्रालय
भूमि व्यवस्थापन तथा अभिलेख विभाग
मालपोत कार्यालय काभ्रेपलान्चोक

महाभारत गाउपालिका वडा १ को चन १७१ मिति २०७७।११।५ को पत्रानुसार

संस्थाको नाम: गोकुले गा.वि.स
ठेगाना: जिल्ला: काभ्रेपलान्चोक गा.पा. / न.पा. / गा. वि. स.: गोकुले वार्ड नं.: 0
दर्ता न.:
जारी गर्ने कार्यालय: नखुलेको, नखुलेको
वेबसाइट: ईमेल:
दर्ता मिति (वि.स):

साविक कित्ता नं.	प्रमाण संकेत / कारोबार व्यहोरा		जिल्ला / गा. वि. स. / न. पा.	वार्ड नं./ नक्सा सीट नं.	कित्ता नं./ खण्डे नं.	विवरण (घर,आबादी,इत्यादि)	जग्गाधनी को हकहिस्सा	मोहीको नाम थर	किसिम वा वर्ग	क्षेत्रफल/ व.मि.	कैफियत	प्रमाणित गर्नेको दस्तखत
२१४	2055/02/07	५०६१	काभ्रेपलान्चोक	2	२१४	आबादी	एकलौटी		पिंट/ पाखो/ बारी	2-8-1-1 (रोपनी)	मा नं १२२५ को पदम बहादुर रामा नगर बाट आएको।	
	राजिनामा		गोकुले	2	०	रैकर निजी			अब्बल	1281.74		
	लिखत पारित											

जम्मा क्षेत्रफल 1281.74 वर्ग मिटर

गोकुले गा.वि.स

प्रिन्ट मिति : 2077/11/05

रुजु गर्नेको दस्तखत ....

प्रिन्ट गर्नेको दस्तखत ....

प्रिन्ट गर्नेको नाम : दिव्या सिलवाल

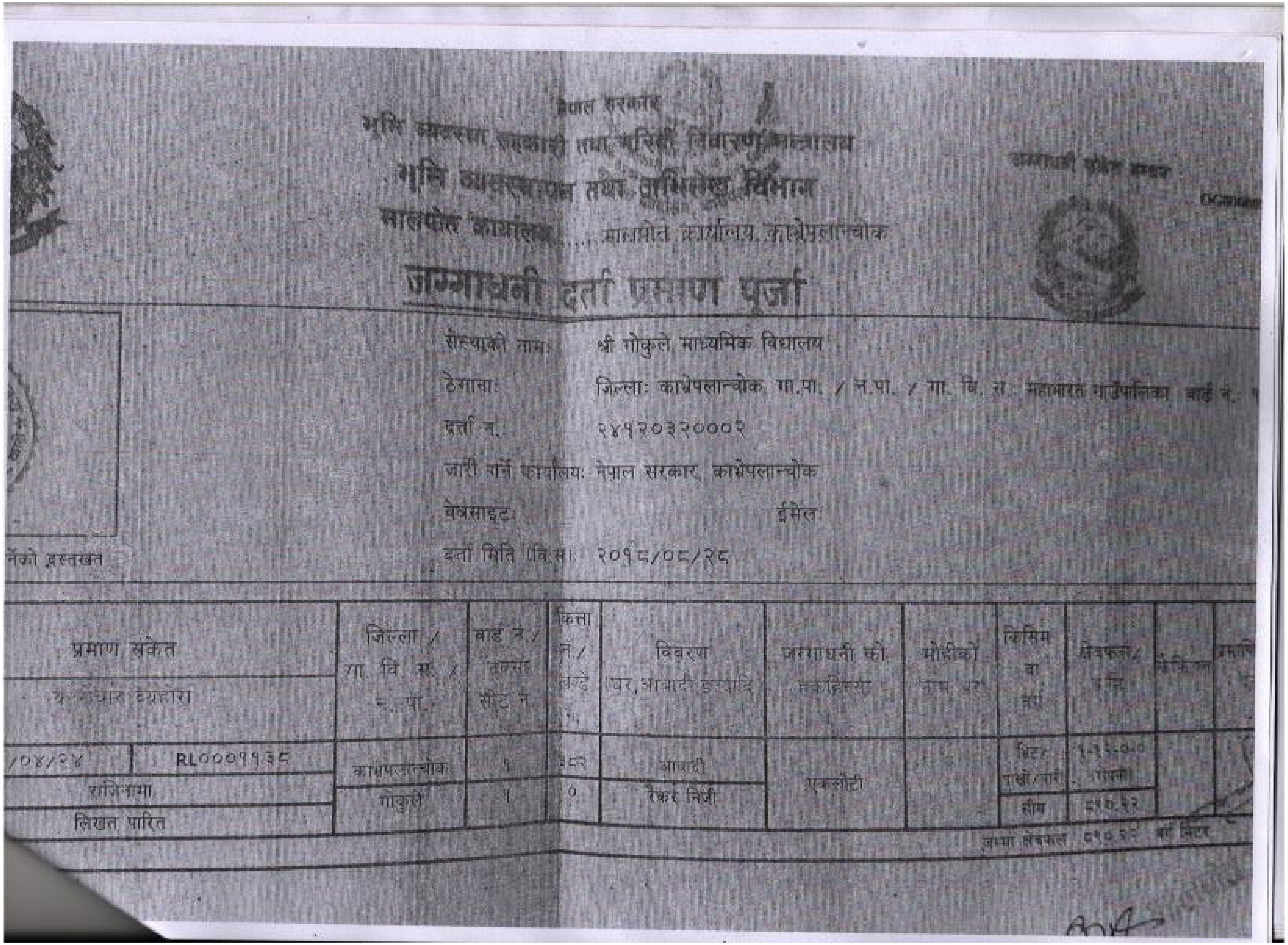

नेपाल सरकार
भूमि व्यवस्था, सहकारी तथा गरिबी निवारण मन्त्रालय
भूमि व्यवस्थापन तथा अभिलेख विभाग
मालपोत कार्यालय ...मालपोत कार्यालय, काभ्रेपलान्चोक

जग्गाधनी दर्ता प्रमाण पूर्जा

संस्थाको नाम: श्री गोकुले माध्यमिक विद्यालय
ठेगाना: जिल्ला: काभ्रेपलान्चोक गा.पा. / न.पा. / गा. वि. स.: महाभारत गाउँपालिका वार्ड नं. [illegible]
दर्ता नं.: २४१२०३२०००२
जारी गर्ने कार्यालय: नेपाल सरकार, काभ्रेपलान्चोक
वेबसाइट: ईमेल:
दर्ता मिति (वि.सं.): २०१८/०८/२८

...नेको हस्तखत

प्रमाण संकेत		जिल्ला / गा. वि. स. / न. पा.	वार्ड नं. / नक्सा सीट नं.	कित्ता नं. / [illegible]	विवरण घर, आवादी इत्यादि	जग्गाधनी को स्वामित्व	मोहीको नाम थर	किसिम वा दर्जा	क्षेत्रफल / [illegible]	[illegible]	[illegible]
कारोबार व्यहोरा											
/०४/२४	RL0001136	काभ्रेपलान्चोक	1	३५२	आवादी	एकलौटी		बिर्ता	1-13-0-0		
राजिनामा		गोकुले	1	0	रैकर निजी			पर्खो/नारी	रोपनी		
लिखत पारित								सीम	८१०.२२		

जम्मा क्षेत्रफल ८१०.२२ वर्ग मिटर

नेपाल सरकार
भूमि व्यवस्था,सहकारी तथा गरिबी निवारण मन्त्रालय
भूमि व्यवस्थापन तथा अभिलेख विभाग
मालपोत कार्यालय काभ्रेपलान्चोक

श्री गोकुले प्रा. वि. महाभारत गापा १ को चन ४८ मिति २०७७। १२७ को पत्रानुसार

संस्थाको नाम: गोकुले प्रथमिक विद्यालय
ठेगाना: जिल्ला: काभ्रेपलान्चोक मा.पा. / न.पा. / गा. वि. स.: गोकुले वार्ड नं.: 2
दर्ता नं.: १
जारी गर्ने कार्यालय: नखुलेको, नखुलेको
वेबसाइट: ईमेल:
दर्ता मिति (वि.स):

साविक कित्ता नं.	प्रमाण संकेत / कारोबार व्यहोरा		जिल्ला / गा. वि. स. / न. पा.	वार्ड नं./ नक्सा सीट नं.	कित्ता नं./ खण्ड नं.	विवरण (घर,आबादी,इत्यादि)	जग्गाधनी को हकहिस्सा	मोहीको नाम थर	किसिम वा वर्ग	क्षेत्रफल/ व.मि.	कैफियत	प्रमाणित गर्नेको दस्त
२९२	2042/01/26	३४७५	काभ्रेपलान्चोक	2	२९३	आबादी	एकलौटी		खेत/ पाखो/ बारी	1-0-6-0 (रोपनी)	मा.न.४२६ को कि.न.१९२ कि.का.मै भीम बहादुर राना मगर बाट आएको।	
	राजिनामा		गोकुले	2	*	रैकर निजी			अब्बल	508.74		
	लिखत पारित									जम्मा क्षेत्रफल 508.74 वर्ग मिटर		

गोकुले प्रथमिक विद्यालय

प्रिन्ट गर्नेको दस्तखत ....
प्रिन्ट गर्नेको नाम :

प्रिन्ट मिति : 2077/11/05

रुजु गर्नेको दस्तखत ....

नेपाल सरकार

भूमिसुधार तथा व्यवस्था मन्त्रालय

भूमिसुधार तथा मालपोत विभाग

मालपोत कार्यालय [illegible]

जग्गाधनी दर्ता प्रमाण पूर्जा

संस्थाको नाम: श्री गोकुले निम्न माध्यमिक विद्यालय

ठेगाना: जिल्ला: काभ्रेपलान्चोक गा.पा. / न.पा. / गा. वि. स. गोकुले वाड नं. ९

दर्ता नं.: ४७

जारी गर्ने कार्यालय: जिल्ला शिक्षा कार्यलय, काभ्रेपलान्चोक

वेवसाइट: ईमेल:

दर्ता मिति (वि.स.):

प्रमाण संकेत / कारोबार व्यहोरा	जिल्ला / गा. वि. स. / न. पा.	वाड नं./ नक्सा सीट नं.	कित्ता नं./ खण्ड नं.	विवरण (घर,आवादी,इत्यादि)	जग्गाधनी को हकहिस्सा	मोहीको नाम थर	किसिम वा वर्ग	क्षेत्रफल/ व.मि.
२०६३/०१/१३	काभ्रेपलान्चोक	४	२९३	अवादी	एकलौटी		भि.ट/पाखो/ तर्ह	१-१०-१-० (रोपनी)
राजिनामा :	गोकुले	१	४७	रैकर निजी			देन	८३४४१

नेपाल सरकार

भूमि व्यवस्था सहकारी तथा गरीबी निवारण मन्त्रालय

नापी विभाग

नापी कार्यालय काभ्रेपलान्चोक

गा.बि.स./न.पा.

...पलान्चोक

... 0646 **नक्सा प्रिन्टको सट्टामा उपलब्ध गराएको**

वडा नं.-2

मानन्नाप- १:२,५००

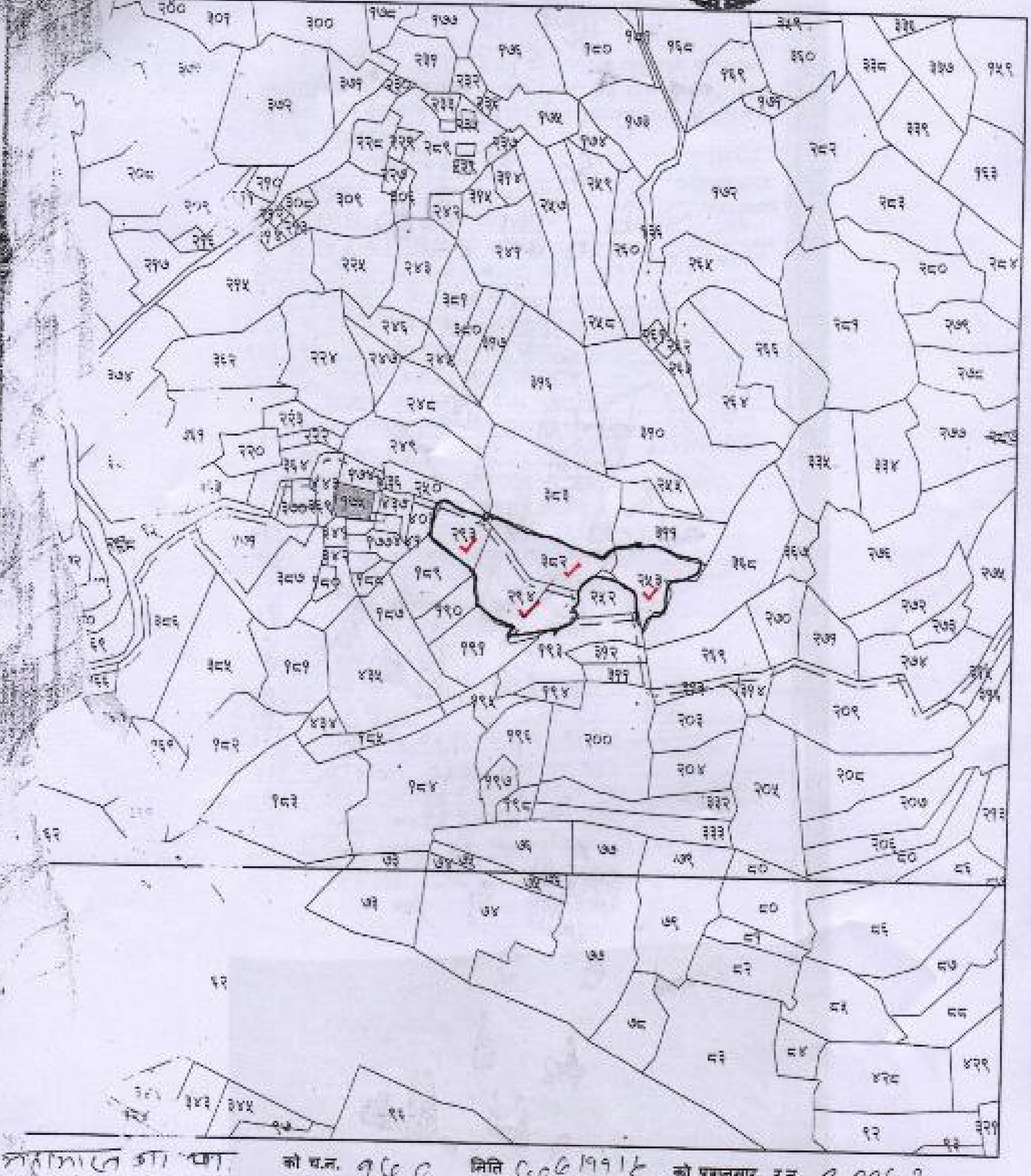

को च.न. ... मिति ... को पत्रानुसार र.न. ...

... राजस्व लिई तयार गरिएको ।

...मिन तहाँबाटनै एकिन गर्नुहुन समेत अनुरोध छ।

दस्तखत-

प्रिन्ट गर्ने

नापी अधिकृत

नं-

C. Minutes of Meeting

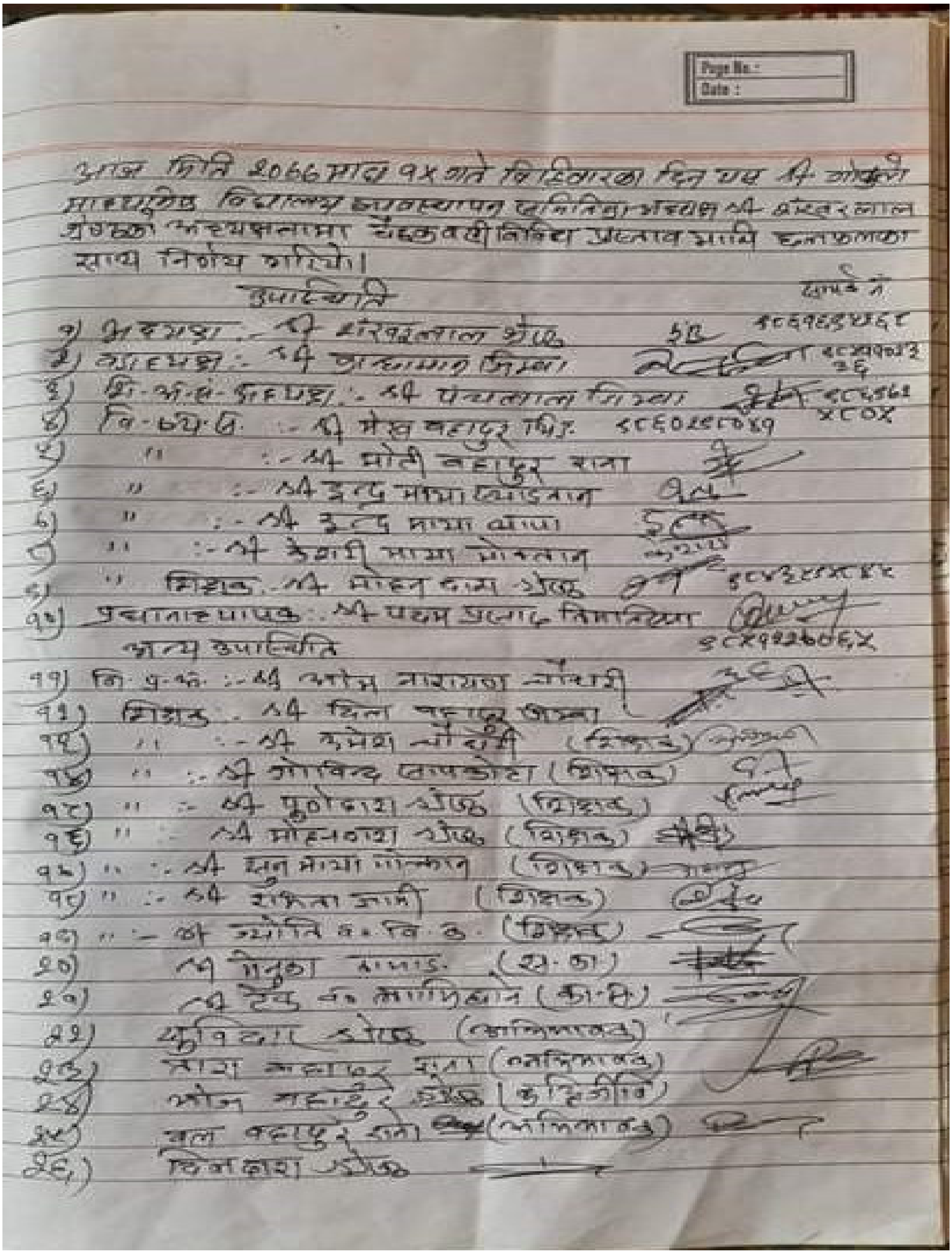

Page No.:
Date:

आज मिति २०६६ माघ १५ गते बिहिबारका दिन यस श्री [illegible] माध्यमिक विद्यालय व्यवस्थापन समितिका अध्यक्ष श्री [illegible] लाल श्रेष्ठको अध्यक्षतामा बैठक बसी निम्न प्रस्ताव माथि छलफलका साथ निर्णय गरियो।

उपस्थिति

१) अध्यक्ष :- श्री [illegible] लाल श्रेष्ठ
२) उपाध्यक्ष :- श्री [illegible] मिश्रा
३) शि.अ.सं. उपाध्यक्ष :- श्री पन्चलाल मिश्रा
४) वि.व्य.स. :- श्री भैरव बहादुर थिङ
५) " :- श्री मोती बहादुर राना
६) " :- श्री इन्द्र माया [illegible]
७) " :- श्री इन्द्र माया [illegible]
८) " :- श्री केशरी माया [illegible]
९) " शिक्षक :- श्री मोहन दास श्रेष्ठ
१०) प्रधानाध्यापक :- श्री पदम प्रसाद [illegible]

अन्य उपस्थिति

११) जि.प्र.[illegible] :- श्री ओम नारायण चौधरी
१२) शिक्षक :- श्री दिल बहादुर [illegible]
१३) " :- श्री [illegible] चौधरी (शिक्षक)
१४) " :- श्री गोविन्द [illegible] (शिक्षक)
१५) " :- श्री पुर्णदास श्रेष्ठ (शिक्षक)
१६) " :- श्री मोहनदास श्रेष्ठ (शिक्षक)
१७) " :- श्री [illegible] माया [illegible] (शिक्षक)
१८) " :- श्री [illegible] (शिक्षक)
१९) " :- श्री ज्योति [illegible] (शिक्षक)
२०) श्री [illegible] (का.स.)
२१) श्री [illegible] (का.स.)
२२) [illegible] श्रेष्ठ (अभिभावक)
२३) [illegible] बहादुर [illegible] (अभिभावक)
२४) [illegible] बहादुर श्रेष्ठ ([illegible])
२५) बल बहादुर [illegible] (अभिभावक)
२६) [illegible] श्रेष्ठ

Page No.:
Date:

प्रस्तावहरु

१) विद्यालयका लागि जग्गा उपलब्ध गराइने र आवश्यक सहयोग गर्ने सम्बन्धमा
२) विद्यालय जग्गाको चार किल्ला छुट्याउने सम्बन्धमा
३) निर्माणबाट निस्केका ढुङ्गा, सिमेन्ट लगायत आदिको व्यवस्थित ढङ्गबाट थन्क्याउने सम्बन्धमा
४) TLC सम्बन्धमा
५) विद्यालय वरिपरीको जग्गा (बाटो) सडक बाटोको चौडा गर्ने योजना बारे [illegible] बारे।
६) निर्माण सामाग्री उपलब्धताका लागि आवश्यक सहयोग बारे।
७) कागजातको आधार व्यवस्थापन सम्बन्धमा
८) सांस्कृतिक समूह सम्बन्धमा
९) पूर्वाधारहरु समूह सम्बन्धमा
१०) विविध

निर्णयहरु

प्र.नं.१ माथि छलफल गर्दा केन्द्रीय आयोजना इकाई (छिमेल) डि. आर.एस.पी (DRSP) बाट यस विद्यालयलाई आवश्यक RCC भवन निर्माणका लागि DPR लगाइएकोले सो बाट उपलब्ध हुने भवन निर्माणका लागि आवश्यक जग्गा विद्यालयमा उपलब्ध भएको र विद्यालयको हालको निर्माणाधीन भवनबाट [illegible] नलाग्ने आवश्यक सहयोग गर्ने गराउने निर्णय गरियो।

प्र.नं.२ माथि छलफल गर्दा यस विद्यालयको चार किल्लामा पूर्व पट्टी गोम बहादुर श्रेष्ठ, सुविधा श्रेष्ठ, पश्चिम पट्टी चन्द्रमान श्रेष्ठ देव [illegible] दक्षिणपट्टी कृष्णमाया श्रेष्ठ, गोम बहादुर श्रेष्ठ र धुम बहादुर श्रेष्ठ र उत्तर पट्टी राम चन्द्र श्रेष्ठ र चन्द्र मान श्रेष्ठ रहेको निर्णय पारित गरियो।

नि.नं.३ माथि छलफल गर्दा भवन निर्माणको क्रममा [illegible] सम्पादन कामका [illegible] व्यवस्थापन गर्न विद्यालयले सहयोग गर्ने निर्णय सर्वसम्मत पारित गरियो।

नि.नं.४ माथि छलफल गर्दा यस विद्यालयमा आवश्यक TLC भएको भवन निर्माणको क्रममा ४ वटा टि.एल.सी

Page No.:
Date:

विज्ञापन गरी कर्मचारी भर्नाको लागि अख्तियार प्रदान गर्ने निर्णय गरियो।

नि.नं.-४ माथि छलफल गर्दा यस विद्यालयको हाता भित्र कार्यको लागि रकम उपलब्ध भएको र सोही रकम खर्च गर्न र बाँकीलाई अन्य [illegible] गर्न आवश्यक [illegible] गर्ने र विद्यालय हाता भित्र प्रवेश गर्ने बाटोमा कुनै पनि अवरोध नगर्ने गराउने निर्णय गरियो।

नि.नं.-५ प्रस्ताव नं.-५ माथि छलफल गर्दा भवन निर्माणको लागि सामाग्रीहरु व्यवस्थापन गर्न विद्यालयले आवश्यकता अनुसार व्यवस्थापन गर्ने निर्णय गरियो।

नि.नं.-६ माथि छलफल गर्दा यस विद्यालयमा भवन निर्माणको लागि कामदारलाई अस्थायी आवासको लागि व्यवस्था गर्ने सहमति निर्णय गरियो।

नि.नं. ७ प्रस्ताव नं.-८ माथि छलफल गर्दा यस विद्यालयमा भौतिक निर्माण (भवन निर्माण) गर्दा कुनै पनि ऐतिहासिक [illegible] [illegible] नपर्ने निर्णय गरियो।

नि.नं.-८ प्रस्ताव नं.-९ माथि छलफल गर्दा यस विद्यालयमा पर्ने [illegible] कुनै पनि [illegible] TLC हरु निर्माण गरी [illegible] प्रयोग गर्ने [illegible] लागि उचित व्यवस्था गर्ने लागि र विद्यालयमा science lab र पुस्तकालयको प्रबन्ध गर्न निर्माण गर्ने [illegible] अनुरोध गर्ने निर्णय पारित गरियो।

नि.नं. १० माथि छलफल गर्दा यस विद्यालयमा कामको सिलसिलामा कुनै पनि समस्या आएमा आपसी समझदारीमा समाधान गरी अगाडि बढ्ने निर्णय गरियो।

आज मिति २०७… फाल्गुण २ गते … जोर्पाटी
… मा.वि. व्य.स.का अध्यक्ष श्री शंकरलाल श्रेष्ठको अध्यक्षतामा
बैठक बसी निम्न प्रस्ताव माथि छलफलका साथ निर्णय गरियो।

उपस्थिति

१. शंकरलाल श्रेष्ठ (अध्यक्ष)
२. कान्छामान जिम्बा (उपाध्यक्ष)
३. पेन्चलाल जिम्बा (शि.अ.सं. अध्यक्ष)
४. भैरव बहादुर थिङ (सदस्य)
५. इन्द्रमाया खड्का "
६. इन्द्रमाया थापा "
७. केशरी माया श्रेष्ठ "
८. मोती बहादुर रंमा "
९. मोहन दास श्रेष्ठ "
१०. पदम प्र. तिमल्सिना (प्र. सचिव)
११. ओम नारायण आचार्य (शिक्षक)
१२. पुर्णदत्त श्रेष्ठ "
१३. सुनमाया मोक्तान "
१४. रमिला शाही "

प्रस्तावहरु

१. DRSP परियोजना बाट निर्माण गरिने भवनको लागि वातावरणीय प्रभाव सम्बन्धमा
२. विद्यालयको जग्गाको Trace नक्सा तथा ब्लु प्रिन्ट प्रति सम्बन्धमा

निर्णयहरु

प्रस्ताव नं-१ माथि छलफल गर्दा केन्द्रीय आयोजना इकाई (शिक्षा) मार्फत DRSP प्रोजेक्ट बाट पक्की भवन निर्माणको लागि DPR गरी आवश्यक चरणमा पुगेकोले विद्यालय भवन निर्माण गर्दा कुनै पनि वातावरणीय असर नपर्ने र भवन निर्माणका लागि विद्यालयको सकारात्मक भूमिका रहने भन्ने निर्णय गरियो।

प्रस्ताव नं-२ माथि छलफल गर्दा विद्यालयले … तथा उपलब्ध गराएको जग्गाको नापी कार्यालय द्वारा … ब्लु प्रिन्ट नक्सा र ट्रेस नक्सा उपलब्ध गराउने …

सभा अन्त गर्ने निर्णय [illegible] लाई उक्त भवनको नक्सा उपलब्ध गराइदिन हुन जिल्लाबाट पु.अं. श्री पदम, प्रमाणित मिलाइदिनका लागि जिल्लामा पठाउने निर्णय गरियो।

कि.नं. - २५४

कि.नं. - १४३

कि.नं. १५६

कि.नं. ३८२

D. Student’s Detail

कोड नं.२४१२०३२००
(Code No. 241203200

श्री गोकुले माध्यमिक विद्यालय
Shree Gokule Secondary School

महाभारत - १, गोकुले, काभ्रे
स्था : २०१८ (Estd.:2018)

पत्र संख्या (L.No.) : २०७७/७८
चलानी नं. (Ref. NO.) : ४७

मिति (Date): २०७७/१०/१६

विषय :- विद्यार्थी विवरण सम्बन्धमा ।

कक्षा	विद्यार्थीको लिंग, जातजाती खण्डिकृत विवरण									अपाङ्गता भएका विद्यार्थि	
	दलित		जनजाती		अन्य		जम्मा		कुल जम्मा		
	छात्रा	छात्र	छात्रा	छात्र	छात्रा	छात्र	छात्रा	छात्र		छात्रा	छात्र
शिशु	१	१	१८	१७			१९	१८	३७		
१	१	१	१९	१८			२०	१९	३९		
२			१७	१३			१७	१३	३०	१	
३	१	१	१६	१४			१७	१५	३२		
४	१	२	२२	१६			२३	१८	४१	१	१
५		१	२१	२०			२१	२१	४२		
६	२	१	२६	२३			२८	२४	५२		
७	१		२०	२१			२१	२१	४२		
८	२	२	२५	२३			२७	२५	५२		
९	१		२०	१८			२१	१८	३९		
१०	१		२७	१८			२८	१८	४६		
११	२	१	३९	३६	२	२	४३	३९	८२	१	
१२			३४	२४	२	२	३६	२६	६२		
जम्मा	१३	१०	३०४	२६१	४	४	३२१	२७५	५९६	३	१
छात्रा+छात्र	२३		५६५		८		५९६		५९६	३	१

प्र. अ.

कोड नं.२४१२०३२
(Code No. 2412032

E. Teacher's Detail

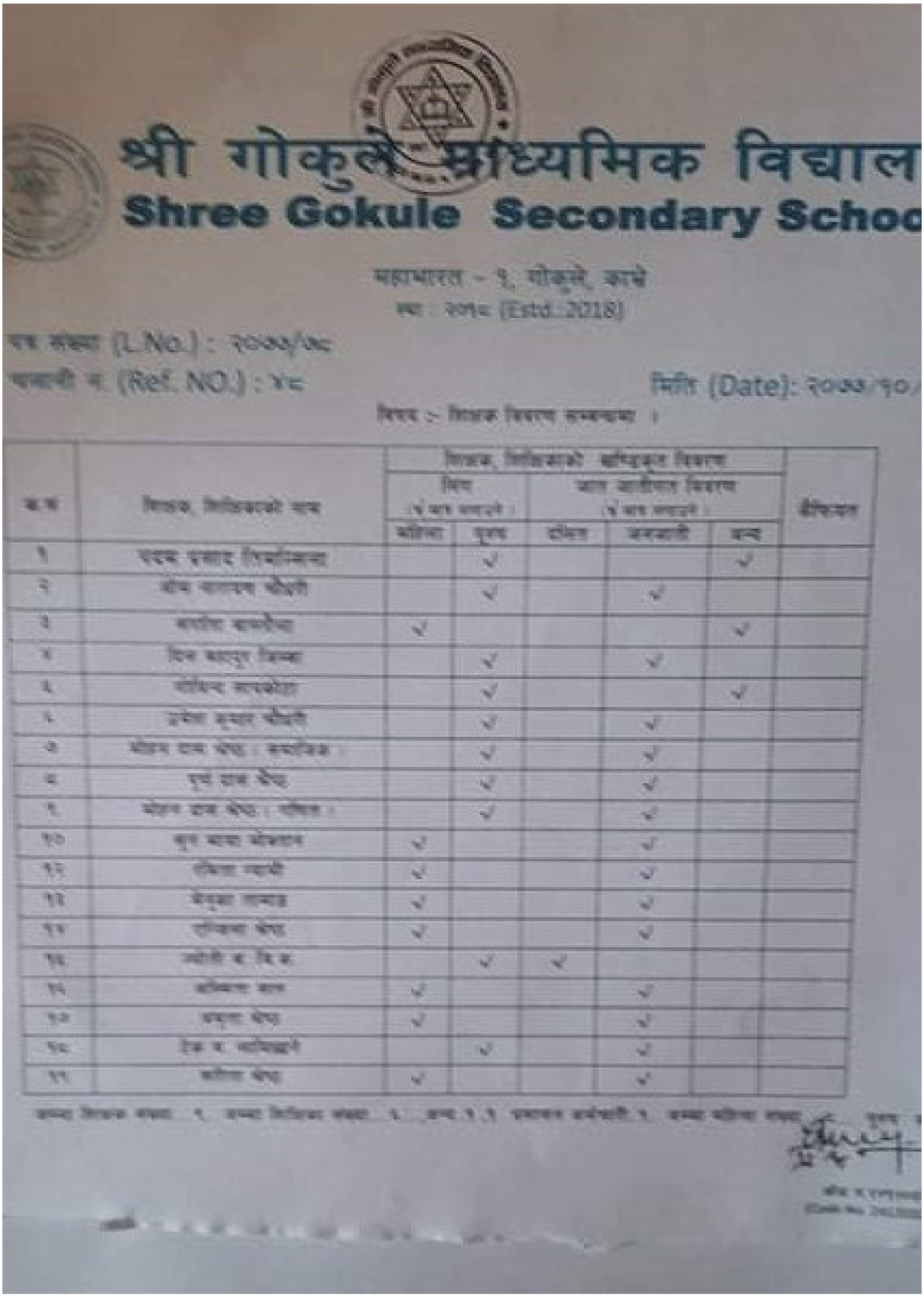

श्री गोकुले माध्यमिक विद्याल
Shree Gokule Secondary Schoo

महाभारत - १, गोकुले, काभ्रे
स्था : २०१८ (Estd. 2018)

(L.No.) : २०७३/७८
(Ref. NO.) : ४८
मिति (Date): २०७३/१०/

क्र.स.	शिक्षक, शिक्षिकाको नाम	लिङ्ग		जात जातीगत विवरण			कैफियत
		महिला	पुरुष	दलित	जनजाति	अन्य	
१	[illegible]		√			√	
२	[illegible]		√		√		
३	[illegible]	√				√	
४	[illegible]		√		√		
५	[illegible]		√			√	
६	[illegible]		√		√		
७	[illegible]		√		√		
८	[illegible]		√		√		
९	[illegible]		√		√		
१०	[illegible]	√			√		
१२	[illegible]	√			√		
१३	[illegible]	√			√		
१४	[illegible]	√			√		
१५	[illegible]		√	√			
१६	[illegible]	√			√		
१७	[illegible]	√			√		
१८	[illegible]		√		√		
१९	[illegible]	√			√		

Ethnic Composition

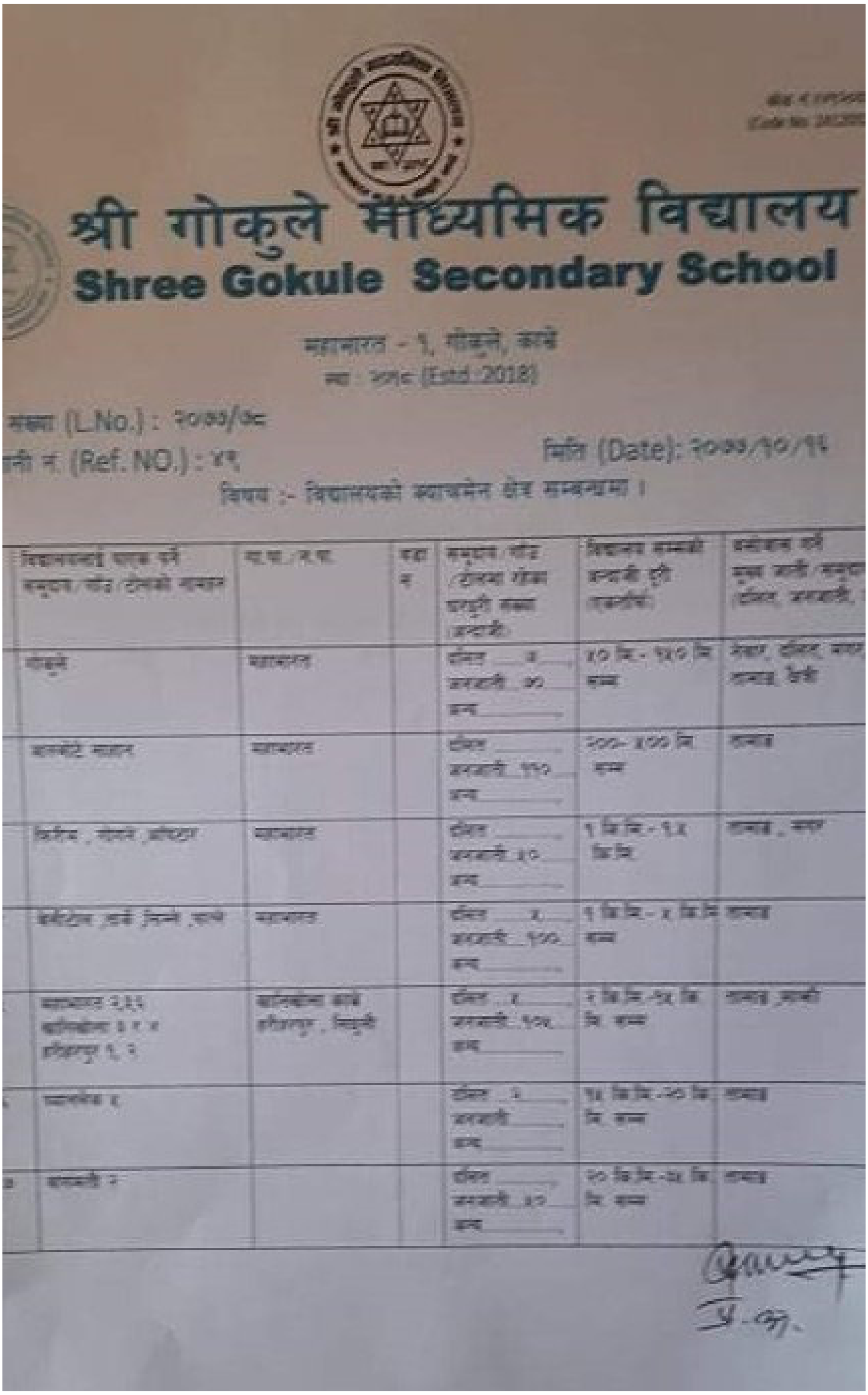

श्री गोकुले माध्यमिक विद्यालय

Shree Gokule Secondary School

महाभारत - १, गोकुले, काभ्रे

स्था : २०१८ (Estd. 2018)

पत्र संख्या (L.No.) : [illegible]

चलानी नं (Ref. NO.) : [illegible]

मिति (Date): [illegible]

विषय :- विद्यालयको [illegible] सम्बन्धमा ।

[illegible]	[illegible]	[illegible]	[illegible]	[illegible]	[illegible]
गोकुले	महाभारत		दलित [illegible] जनजाति [illegible] अन्य	[illegible]	[illegible]
[illegible]	महाभारत		दलित जनजाति [illegible] अन्य	[illegible]	तामाङ
[illegible]	महाभारत		दलित जनजाति [illegible] अन्य	[illegible]	तामाङ, [illegible]
[illegible]	महाभारत		दलित [illegible] जनजाति [illegible] अन्य	[illegible]	तामाङ
[illegible]	[illegible]		दलित [illegible] जनजाति [illegible] अन्य	[illegible]	तामाङ, [illegible]
[illegible]			दलित [illegible] जनजाति अन्य	[illegible]	तामाङ
[illegible]			दलित जनजाति [illegible] अन्य	[illegible]	तामाङ
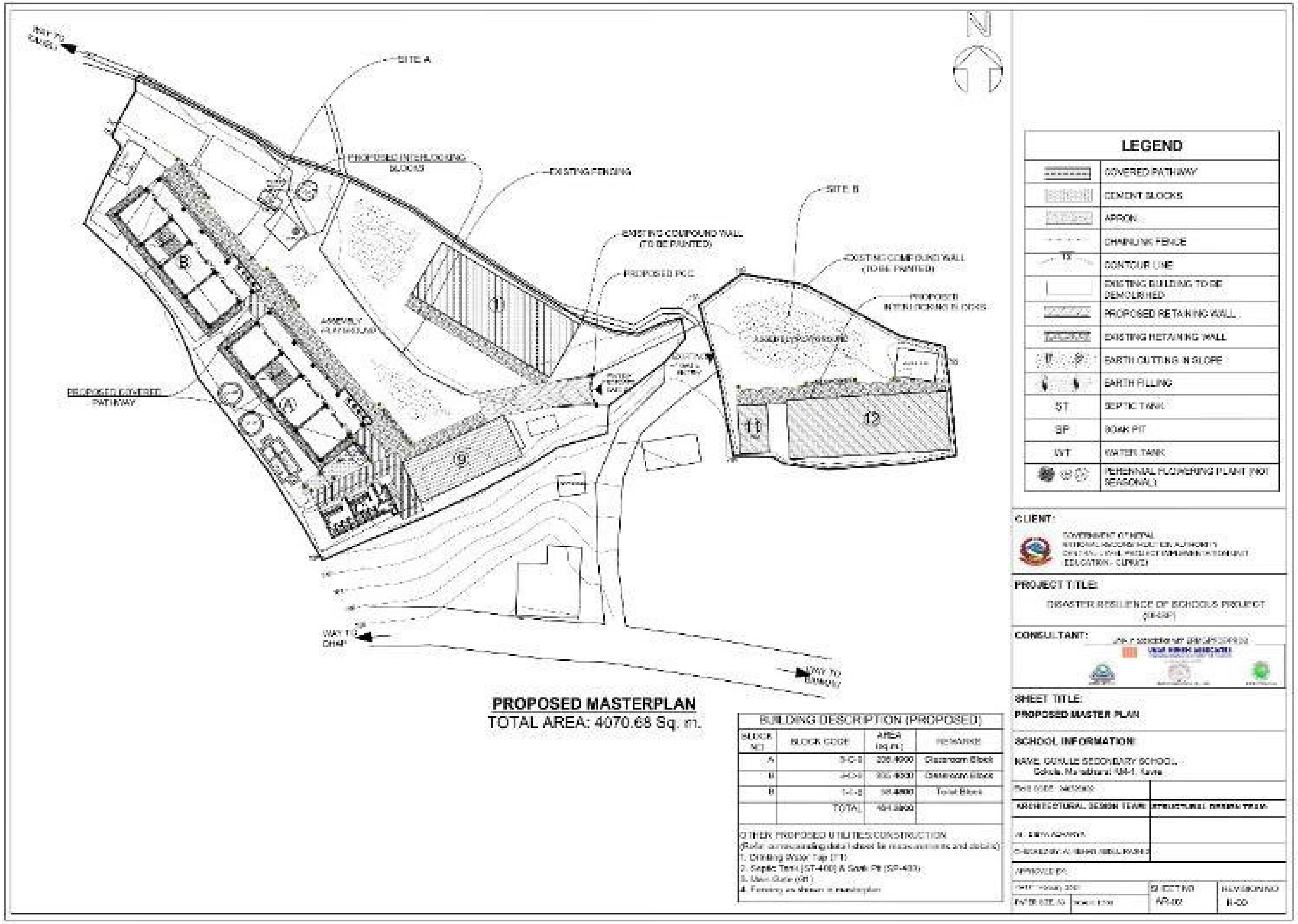
F. Proposed Master Plan