Social Safeguards Due Diligence Report

Project Number: 51190-001

March 2021

Nepal: Disaster Resilience of Schools Project

Retrofitting Package 9 - Retrofitting of Eighteen Schools in Dhading and Gorkha Districts

Prepared by Central Level Project Implementation Unit (Education) of National Reconstruction Authority for the Asian Development Bank.

This Social Safeguards Due Diligence Report is a document of the borrower. The views expressed herein do not necessarily represent those of ADB's Board of Directors, Management, or staff, and may be preliminary in nature.

In preparing any country program or strategy, financing any project, or by making any designation of or reference to a particular territory or geographic area in this document, the Asian Development Bank does not intend to make any judgments as to the legal or other status of any territory or area.

TABLE OF CONTENTS

I. INTRODUCTION 1
II. APPROACH AND METHODOLOGY IN DUE DILIGENCE 2
III. SCOPE OF LIKELY IMPACTS OF THE PROJECTS 3
A. INVOLUNTARY RESETTLEMENT 3
B. INDIGENOUS PEOPLES 4
C. ENVIRONMENTAL ISSUES 4
IV. CONSULTATIONS 5
V. CONCLUSION AND RECOMMENDATIONS 5

LIST OF ANNEX

Annex 1: List of Schools (package 5) selected for retrofitting under DRSP & their Land Ownership Status 7
Annex 2: Environmental Management Plan with Responsible Agency 9
Annex 3: Involuntary resettlement impact screening checklist of sample Schools 11
Annex 4: IP impact screening checklist of sample Schools (subprojects) 12
Annex 5: Rapid Environmental Assessment (REA) checklist 13
Annex 6 : Bageswori Secondary School, Dhading 15
Annex 7: Bhuwaneswori Secondary School, Dhading 29
Annex 8: Dolbhanjyang Secondary School, Dhading 37
Annex 9: Satyawati Secondary School, Dhading 49
Annex 10: Bindhyabasini Secondary School, Gorkha 63
Annex 11: Janjyoti Secondary School, Gorkah 72
Annex 12: Mahendra Secondary School, Gorkha 83
Annex 13: Mahendra Jyoti Secondary School, Gorkha 92
Annex 14: Nawajagriti Chandi Secondary School, Gorkha 101
Annex 15: Nawajyoti Secondary School, Gorkha 110
Annex 16: Sahid Smriti Secondary School, Gorkha 116
Annex 17: Saraswoti Secondary School, Gorkha 124
Annex 18: Shanti Secondary School, Gorkha 132

CURRENCY EQUIVALENTS

(As of October 2020)

Currency Unit -Nepalese Rupee (NRs)

NRs 1.00	=	$ 0.0085470085470085
$ 1.00	=	NRs 117

WEIGHTS AND MEASURES

Kilometer - km

Note

In this report, "$" refers to US dollars unless otherwise stated

Abbreviations

ADB	Asian Development Bank
CLPIU	Central Level Project Implementation Unit
CSA	Concerned Sector Agency
CSSF	Comprehensive School Safety Framework
DDR	Due Diligence Report
DLPIU	District Level Project Implementation Unit
DOE	Department of Education
DRM	Disaster Risk Management
DRSP	Disaster Resilience of Schools Project
DSC	Design and Supervision Consultants
EEAP	Earthquake Emergency Assistance Project
EMIS	Education Management Information System
GoN	Government of Nepal
GRC	Grievance Redress Committee
GRM	Grievance Redress Mechanism
IA	Implementing Agency
IFB	Invitation for Bid
LG	Local Government
LOC	Land Ownership Certificate
MOE	Ministry of Education
NGO	Nongovernmental Organization
NRA	National Reconstruction Authority
O&M	Operation and Maintenance
PPTA	Project Preparation Technical Assistance
PMU	Project Management Unit
RECON	Reconstruction
RF	Resettlement Framework
SPS	Safeguards Policy Statement 2009
SMC	School Management Committee
ToR	Terms of Reference
TLC	Temporary Learning Center

I. INTRODUCTION

1. The proposed project will improve disaster resilience of school infrastructure and communities in 3 provinces of Nepal. The project will support school infrastructure investments, disaster risk management and institutional strengthening. More specifically, it will upgrade 174 distinct schools through either reconstructing or retrofitting their damaged buildings. 154 will be secondary education schools (74 up to grade 10 and 80 up to grade 12) and 20 feeder basic education schools (up to grade 8). 70% of them will be in rural areas and 30% in urban areas and collectively they will provide a safe learning environment to 64,300 students of which 33,600 will be girls.

2. These schools have been selected based on the total enrollment, the scale of the physical damages incurred, and the proportion of girls and underprivileged students. They are located in 14 districts affected by the earthquake. The investment works will also include the provision of laboratories, information communication and technology, library, gender segregated toilets, and amenities designed to mitigate other potential weather-related disaster and ensure a safe learning environment. Along with the infrastructure investments, the project will train the school management and communities to increase awareness and reduce exposure and vulnerability to natural disaster.

3. DRSP project is aligned with the objective of GoN's School Sector Development Plan (2017-2022) for disaster risk reduction and safer school and primarily involves the reconstruction and rehabilitation of earthquake damaged school buildings.

4. The project (DRSP) is aligned with the following impact: Disaster risk management for human resources enhanced. The expected project outcome is: disaster resilience of schools and communities increased and learning environment improved. The three expected project outputs are: (i) heavily damaged schools reconstructed and improved; (ii) unsafe schools retrofitted and disaster risks reduced; and (iii) institutional capacity for management and disaster resilience strengthened.

5. This consolidated due diligence report (DDR) has been prepared covering 18 schools from Dhdaing,and Gorkha district proposed for retrofitting of unsafe school buildings with minor damage and reducing disaster risks. DDR has been prepared assessing likely social impacts as per the applicable government policies/procedures and ADB Safeguard Policies as observed during the review of master plans and individual DDRs of school as well as interaction with SMC members of each school.

Table 1: List of Schools of Dhading and Gorkha

S. N	EMIS	School	District	Address	Remarks
1.	300350013	Balmandir SS	Dhading	,Siran Bazar,Nilkanth NP-3,	Under Recon2 school
2.	300320008	Deurali SS	Dhading	,Nilkantha-8, Dhading	Under Recon2 school
3.	300230002	Prakash SS	Dhading	Nilkantha-1,Kaule, Dhading	Under Recon2 school
4.	300400003	Tripura Sundari SS,	Dhading	Tripura Sundari-5,Salyankot, Dhading	Under Recon2 school
5.	300040011	Bageshwori SS	Dhading	Richoktar, Benighat Rorang RM-03	**New school**
6.	300160007	Bhuwaneshwari SS	Dhading	Jiwanpur, Dhunibesi	**New school**
7.	300370001	Dolbhanjyang SS	Dhading	Chyangli, Gajuri RM-05	**New school**
8.	300260018	Satyawati SS	Dhading	Adamghat, Siddhalek RM-07	**New school**

S. N	EMIS	School	District	Address	Remarks
9.	360530008	Siddhartha SS	Gorkha	Barpak,Sulikot RM-4,	Under Recon2 school
10.	360460001	Bindhyabasini SS	Gorkha	Nareshwor,Municipality-03	**New school**
11.	360310010	Janajyoti SS	Gorkha	Chipleti, Siranchowk RM-08	**New school**
12.	360500021	Mahendra SS	Gorkha	Kundurtar, Municipality-12	**New school**
13.	360500022	Mahendra Jyoti SS	Gorkha	Darbarmarga Municipality-6	**New school**
14.	360050007	Nawajagriti Chandi SS	Gorkha	Thantibazar, Bhimsen RM-06	**New school**
15.	360500016	Nawa Jyoti SS	Gorkha	Dandidanda, Gorkha Municipality	**New school**
16.	360120004	Sahid Smriti SS	Gorkha	Bungkot, Sahid Lakhan RM-07	**New school**
17.	360500017	Saraswoti SS	Gorkha	Aahale, Gorkha Municipality-8	**New school**
18.	360060004	Shanti SS	Gorkha	Lamachaur, Bhimsen RM-5	**New school**

6. The main objective of the DDR is to assess the land availability, ownership status of the schools selected for retrofitting of buildings and assess likely social impacts due to implementation of retrofitting activities in terms of displacement, loss of incomes, and restriction on access to private properties and common community resources.

II. APPROACH AND METHODOLOGY IN DUE DILIGENCE

7. As part of the due diligence, a desk review of the project concept notes, project DDR, design, drawings were carried out. ADB's safeguard policy requirements and government of Nepal's legal framework in relation to social safeguards were reviewed thoroughly for identifying gap between ADB policy and GoN legal framework. Consultations were held with central level stakeholders (informal meetings with CLPIU and ADB). Likewise, safeguards team together with Safeguards and GESI Monitors conducted discussions with DLPIU and SMC members during the survey and preparation of individual DDR for each school. Consultation meetings were organized with all 19 schools during social survey, damage assessment, and DDR preparation phase. The details of the participants in the discussion have been provided in Annexes (Annex 6 and ahead). Due diligence assessment of the likely involuntary resettlement and indigenous people impacts were carried out on the basis of desk review, information and documents provided by the proposed schools during the interactions and discussions with school teachers, members of the school management committee (SMC). The survey team has also requested schools for number of student enrolling this year in the school and number of teacher providing education facility. A master plan for the retrofitting of damaged school buildings has been prepared for identified schools by design team and total land requirements have been assessed following scope of the master plan.

8. All 19 schools selected for retrofitting have been selected for due diligence of the involuntary resettlement and indigenous people impacts. Design of all the schools was completed and available. Information thus collected have been analyzed and substantiated with the required documents seeking from SMCs. Individual due diligence report was prepared by the DRSP-DSC based on which this consolidated DDR has been prepared. The key findings from the desk review have been further substantiated and verified by informal consultation with stakeholders and came to conclusion that all government schools have similar types of land ownership pattern(either own land title or possession of occupancy right from local government. Also, establishment of schools through privately or

publicly/community donated lands remains a historical legacy in Nepal but transfer of land ownership to school is still largely ignored) and face more or less similar types of issues. Thus, it is assumed that the findings of this due diligence assessment will be applicable for all schools under DRSP. A resettlement framework (RF) is in place to provide policy and procedural guidance to address issues related to lands and indigenous people. Any unanticipated impacts and issue will be documented during the implementation phase and mitigated based on provision made in the RF. The implementing agency (IA) and project implementation authorities will finalize the entitlements in line with the GoN legal provisions and ADB's SPS, 2009.

III. SCOPE OF LIKELY IMPACTS OF THE PROJECTS

A. Involuntary Resettlement

9. The retrofitting activity under the DRSP will be limited within the existing boundaries of the schools. According to the assessment of land availability for the proposed schools considered for project design and readiness, there is no need of new land acquisition and as such there will not be physical as well as economic displacement due to the construction activities under DRSP and hence, no further action is required for the subprojects. Consultation/discussions with CLPIU, DLPIU and district DSC team members and review of design of the school building indicate that the retrofitting activity will be confined within the existing boundaries of the schools having their own titled lands or occupancy right issued by local government.

10. 5 schools out of 18 from Dhading and Gorkha of districts selected for retrofitting under this package were under Recon2 batch. DDRs for those schools have prepared, and approved under Recon2-Package 3 and 4 hence no further assessment carried out for those schools.

11. 12 out of 18 schools selected for retrofitting under package 9 have own lands (with landownership certificate) of the existing school buildings and area covered by school. 3 schools of Dhading district and 1 school Gorkha district have user's right document whereas two schools of Dhading district have both land ownership document and user's right document. Similarly, 4 schools of Dhading district and 9 schools Gorkha of district are new schools selected only for retrofitting. Bhuwaneshwari SS, of Dhanding and Santi SS, of Gorkha have user's right document of the lands occupied by the school. Further, Bageswori SS and Dolbhanjyang SS of Dhanding have both government land with user rights and land ownership certificate. Whereas, others remind new schools holds land ownership certificate of the entire land own by the school. Details of the land ownership of the schools are presented in the Annex1.

12. During the time of retrofitting of vulnerable school buildings, these schools may lack sufficient number of classrooms to run classes that may require schools to merge classes or conduct classes out in the open to accommodate students. To overcome this problem, the establishment of the Temporary Learning Centers (TLCs) has been envisaged within the school compound or proximity of the area. Establishment of TLCs will help the students to continue their study and the schools will have enough time to plan and reconstruct the destroyed classrooms. SMC and local people will facilitate to get suitable site for TLC construction (if required) and a lease agreement (if applicable) will be made as per provision in resettlement framework.

13. Based on the analysis of pattern of land availability of the schools and considering the historical practices of school establishment in Nepal, schools considered for funding by the project are unlikely to require additional land. Further, the proposed school structures for retrofitting blocks do not fall under any proposed/guided road development or road-widening

project. Therefore, widening and improvement of existing access roads close to the proposed schools will not have any disturbance to proposed school building for retrofitting.

B. Indigenous Peoples

14. The project is primarily designed to improve the physical infrastructure of the existing school buildings to reduce disaster risk including improved facilities (e.g., classrooms, library and laboratories). The land being used by the schools is exclusively for education purposes. The improved school facilities and disaster resilient school infrastructures built under the proposed project will be beneficial to the children of indigenous peoples who are among the students of the schools pursuing their basic and secondary education. Children of the indigenous peoples and non-indigenous peoples both follow the similar modes of educational system. Implementation of the project activities neither directly nor indirectly affects the dignity, human rights, livelihood systems, or culture of indigenous people. The IP impacts screening form for the project is attached in Annex IP impact screening checklist).

C. Environmental Issues

15. REA checklist suggests that no major adverse environmental impacts are envisaged from the implementation of the subproject. The project areas do not comprise conservation and protected area. All the proposed school area is stable and do not comprise any area vulnerable to slides and other natural hazards. Retrofitting activity will not have impact upon surrounding natural resources, as most of the schools are situated within the Kathmandu valley. No area of cultural and religious importance is existed close to the proposed schools for retrofitting. Nevertheless, few impacts those are site-specific and needs to be considered are as follows;

    a. Impacts generated from demolition and construction wastes and spoil disposal will be mitigated disposing at designated location. Contractor will avoid disposal of such waste along hillside, private land, forest area and cultivated land.

    b. Noise pollution during the demolition and construction will be minimized or mitigated with the coordination of SMC scheduling drilling and demolition time avoiding disturbances to running classes during daytime.

    c. Dust generation during demolition and construction will be minimized and mitigated with the application of green net covering building proposed for retrofitting. Water sprinkling will be carried along the construction area and wetting covering net to catch dust produced during demolition activity.

    d. Solid-waste generation from the establishment of labor camp and toilet will be disposed safely in a soak pit and will be closed after completion of construction work.

    e. Any spillage of fuel and oil during construction will be collected using saw dust, jute and will be disposed safely ensuring no contamination of underground water, water supply system and surface water bodies as well as productive land area.

    f. No adverse impact on environment is expected during and after the construction. However, noise will be generated during the time of demolition and will be significant during the daytime while classes will be running in adjacent school buildings. Similarly, rubbles will be generated from the demolition of rickety structures; however, all such demolition waste will be disposed within the school premises. Dust will be generated significantly during the demolition activity. Recovery and stacking of stones reusable for construction of walls will be collected and stacked by the contractor before commencement of construction activities at site. Excavated rubbles will be disposed for filling and leveling of the play area of the school.

g. Septic tanks for collection of toilet discharges will be constructed to ensure the liquid waste is not let out in the open.

IV. CONSULTATIONS

16. Consultations with stakeholders were held with various stakeholders during design and master plan preparation phase of the schools. Further clarifications, consultations, and discussions were conducted with concerned school personnel/SMC members. Following are the key issues raised by the stakeholders and observed during consultation and site observation:

1. All the participants were highly positive toward the ADB funded DRSP and their expectation was that the project starts (retrofitting of vulnerable school buildings) as soon as possible.
2. The data related to the number and disaggregated data of student and teachers of each school is presented in the annex section from Annex 6 and ahead.
3. All schools have lands sufficient for retrofitting of school buildings with various land ownership pattern.
4. No any social and environmental issue existed or likely to be occurred due to the retrofitting of the proposed schools.
5. Two schools have decided that TLC will not be required during the time of retrofitting of the school building with minor damage. Bageshwori SS of Dhading and Janajyoti SS of Gorkha have clearly mentioned in the minutes of meeting about nonessential of TLC during the time of retrofitting. This is because the schools have additional buildings to accommodate students.
6. Saraswoti SS of Gorkha have been enjoying government land with user rights from the local government. Scanned copies of land ownership certificates and sample evidence of occupancy rights have been attached in Annexure 6 and ahead.
7. Further, Saraswoti SS of Gorkha will coordinate with line agency in case of shifting of NTC tower being installed on the rooftop of the building proposed for retrofitting required to be removed. The school has clearly mentioned this issue in the minutes of meeting attached in the Annex of the school.
8. Retrofitting and other construction activities in proposed schools do not produce impact upon socio-cultural and economic aspects of the adjoining society. All 18 schools proposed for the retrofitting are situated away from any cultural and religious sites.
9. The proposed school structures for retrofitting blocks do not fall under any proposed/guided road development or road-widening project.
10. Some of the works accompanied with retrofitting of minor damaged school buildings are PCC of school ground, construction of boundary wall, flooring with interlocking blocks etc. Demolition waste generated due to construction activities will be disposed safely within the school premises where gardening and landscaping will be carried out after completion of construction work.

V. CONCLUSION AND RECOMMENDATIONS

17. Based on the review of landownership documents, all 18 school (8 from Dhanding and 10 from Gorkha) sites selected have sufficient land to conduct retrofitting activities. The involuntary resettlement impacts will not be applicable as there will be no involuntary resettlement under the project. The retrofitting works will be carried out on the existing vulnerable school building existed on the lands owned or legally occupied by the schools. Retrofitting will be carried out only for vulnerable school building as per master plan of each school presented in Annex section from 6 and ahead. Consultation with officials of DLPIUs, SMCs, teachers, and local communities confirmed that the land with existing school building proposed for retrofitting are legally owned or occupied by the schools for educational purposes. The school buildings to be retrofitted are presented in the master plans attached in the annex section of respective school. Further, the proposed construction activities will not result in any loss of residential land, or loss of shelter or loss of assets, access to assets,

income sources, or means of livelihoods of the local people. The project activities neither directly nor indirectly affect the dignity, human rights, livelihood systems, or culture of indigenous people. Thus, the subprojects do not appear to involve reputational risk to the Asian Development Bank on social safeguards and it is therefore recommended for funding under the proposed project.

18. All the proposed sites have sufficient land with legal ownership or user rights so no foreseeable safeguard issue is observed. There is no issue of land donation in the selected schools project site.

19. Moreover, no underground utilities, protected areas, wetland, buffer zone of protected area exist close to the proposed school sites. Individual DDR has been prepared detailing the availability of lands, land ownership, and occupancy patterns of the proposed reconstruction of schools under DRSP. No further assessment is required in this regard. In conclusion, there are no foreseeable safeguard issues in the selected project sites.

Annex 1: List of new schools selected for retrofitting under DRSP & their Land Ownership Status

S.n	EMIS	School Name	District	Address	Total area of land owned by school as per land ownership certificate (sq. m.).	Total area of Land within existing school boundary (sq. m.)	Total area of land required as per master plan (sq. m.)	Land ownership status of existing land (sq. m.)			Area of additional land required to implement master plan
								With Land ownership certificate	User right with local governme nt or owner agency approval	Voluntary donation by private owner	
1.	300040011	Bageshwori SS	Dhading	Richoktar, Benighat Rorang RM-03	4,721.70	6,173.66	6,173.66	4,721.70	8,155.69	-	-
2.	300160007	Bhuwanesh wari BS	Dhading	Jiwanpur, Dhunibesi	3,950.66	14,710.74	14,710.74	-	36,120.33	-	-
3.	300370001	Dolbhanjyan g SS	Dhading	Chyangli, Gajuri RM-05	2,034.94	11,063.27	11,063.27	2,034.94	11,063.27	-	-
4.	300260018	Satyawati SS	Dhading	Adamghat, Siddhalek RM-07	11,649.28	10,070.48	10,070.48	11,649.28	-	-	-
5.	360460001	Bindhyabasi ni SS	Gorkha	Nareshwor, Gorkha Municipality-03	55,633.50	4,927.23	4,927.23	55,633.50	-	-	-
6.	360310010	Janajyoti SS	Gorkha	Chipleti, Siranchowk RM-08	49,273.20	5,519.30	5,519.30	49,273.20	-	-	-

S.n	EMIS	School Name	District	Address	Total area of land owned by school as per land ownership certificate (sq. m.).	Total area of Land within existing school boundary (sq. m.)	Total area of land required as per master plan (sq. m.)	Land ownership status of existing land (sq. m.)			Area of additional land required to implement master plan
								With Land ownership certificate	User right with local governme nt or owner agency approval	Voluntary donation by private owner	
7.	360500021	Mahendra SS	Gorkha	Kundurtar, Gorkha Municipality-12	38,761.62	8,119.05	8,119.05	38,761.62	-	-	-
8.	360500022	Mahendra Jyoti SS	Gorkha	Darbarmarga, Gorkha Municipality-6	3,845.33	3,684.35	3,684.35	3,845.33	-	-	-
9.	360050007	Nawajagriti Chandi SS	Gorkha	Thantibazar, Bhimsen RM-06	5,820.70	5,101.42	5,101.42	5,820.70	-	-	-
10.	360500016	Nawa Jyoti SS	Gorkha	Dandidanda, Gorkha Municipality	2,505.92	2,327.62	2,327.62	2,505.92	-	-	-
11.	360120004	Sahid Smriti SS	Gorkha	Bungkot, Sahid Lakhan RM-07	29,790.93	4,927.23	4,927.23	29,790.93	-	-	-
12.	360500017	Saraswoti SS	Gorkha	Aahale, Gorkha Municipality-8	-	5,557.17	5,557.17	-	20,349.48	-	-

S.n	EMIS	School Name	District	Address	Total area of land owned by school as per land ownership certificate (sq. m.).	Total area of Land within existing school boundary (sq. m.)	Total area of land required as per master plan (sq. m.)	Land ownership status of existing land (sq. m.)			Area of additional land required to implement master plan
								With Land ownership certificate	User right with local governme nt or owner agency approval	Voluntary donation by private owner	
13.	360060004	Shanti SS	Gorkha	Lamachaur, Bhimsen RM-5	5,709.38	4,927.23	4,927.23	5,709.38	-	-	-

Annex 2: Environmental Management Plan with Responsible Agency

SN	Work Activity	Potential Impacts	Proposed Mitigation Measures	Schedule for Implementing Mitigation Measure	Implementing Agency
A. Construction Phase					
1.	Construction wastes and spoil disposal	➢ Demolition waste will be generated. ➢ Impact to flora and fauna in the disposal site ➢ Visual nuisance	➢ Rubbles will be disposed within the school premises as far as possible, however, landscaping will be maintained avoiding slides. ➢ Contractor will dispose demolition and construction waste only within the designated site provide by SMC. ➢ Disposal of rubbles along the hill slopes will be avoided.	Daily	Contractor
2.	Demolition of rickety walls and columns	➢ Generation of dust and odor	➢ Applying of green net covering proposed building for retrofitting to avoid dust spreading in adjacent area. ➢ Regular water sprinkling on construction work surfaces. ➢ Providing workers and vehicle drivers with dust protective masks, safety glass, and other PPEs.	Daily	Contractor
3.	Demolition, drilling and construction activities	➢ Noise pollution from heavy construction equipment	➢ Scheduling the noisy activities such as drilling and demolition towards the middle of the day will be carried out in coordination with school avoiding noise during class running hours. ➢ Providing workers with ear muffs. ➢ Ensuring that machinery is equipped with proper silencers. ➢ Avoiding use of machinery in improper state.	Daily	Contractor
4.	Operation of camps	➢ Generation of wastes from kitchen and temporary toilets	➢ Provision of adequate supply of clean and drinking water ➢ Maintaining health and hygiene around the camps	Daily	Contractor

			➢ Provision of soak pits for temporary toilets ➢ Maintain sanitation at toilets and kitchen washing area ➢ Make availability of lighting and electricity in camps		
5.	Construction , drilling, earthwork (excavation, foundation, footing)	➢ Fuel and Oil spill during construction	➢ Ensuring that vehicles are regularly maintained to prevent leakages of oil and avoiding the use of leaking machinery. ➢ Cleaning the area of spillage immediately to prevent possible soil and water contaminations. Spillage will be collected using saw dust, jute and will be disposed safely ensuring no contamination of underground water, water supply system and surface water bodies as well as productive land area.	Weekly	Contractor
B. Operation phase					
1	Operation phase of sub-project (school)	➢ Solid-waste generation during the school operation.	➢ Solid waste management system and plans ➢ Biogas generation from the degradable waste	weekly	SMC
2		➢ Wastewater generation ➢ contamination of ground water and surface water in the vicinity of sub-project	➢ Construction of small constructed wetland for the effluents from school in the school compound ➢ Minimizing water use / water reuse	weekly	SMC

Annex 3: Involuntary resettlement impact screening checklist of sample Schools

Probable Involuntary Resettlement Effects	Yes	No	Not Known	Remarks
Involuntary Acquisition of Land				
1. Will there be land acquisition?		**X**		All the retrofitting works will be carried out on the damaged school buildings existed within the school premises under DRSP.
2. Is the site for land acquisition known?		**X**		
3. Is the ownership status and current usage of land to be acquired known?		**X**		
4. Will easement be utilized within an existing Right of Way (ROW)?		X		
5. Will there be loss of shelter and residential land due to land acquisition?		X		
6. Will there be loss of agricultural and other productive assets due to land acquisition?		X		
7. Will there be losses of crops, trees, and fixed assets due to land acquisition?		X		Trees or crops will not be affected.
8. Will there be loss of businesses or enterprises due to land acquisition?		X		
9. Will there be loss of income sources and means of livelihoods due to land acquisition?		X		
Involuntary restrictions on land use or on access to legally designated parks and protected areas				
10. Will people lose access to natural resources, communal facilities, and services?		X		
11. If land use is changed, will it have an adverse impact on social and economic activities?		X		
12. Will access to land and resources owned communally or by the state be restricted?		X		
Information on Displaced Persons:				
Any estimate of the likely number of persons that will be displaced by the Project ? [X] No [ ] Yes If yes, approximately how many? _____				
Are any of them poor, female-heads of households, or vulnerable to poverty risks? [X] No [ ] Yes				
Are any displaced persons from indigenous or ethnic minority groups? [X] No [ ] Yes				

Annex 4: IP impact screening checklist of sample Schools (subprojects)

Impact on the indigenous peoples (IPs)/Ethnic Minority (EM)	Yes	No	Remarks or identified problems, if any
Are there any IPs or EM groups present in the project locations?		X	The field observation reveals that all the settlements/ clusters around the proposed schools are heterogeneous in terms of caste/ ethnicity and no specific territory of indigenous people has been observed and reported
Do they maintain distinctive customs or economic activities that may make them vulnerable to hardships?		X	The IPs share similar economic and political system with non-indigenous groups in terms of livelihood patterns, and access to health and educational opportunities. Children of the indigenous peoples and non-indigenous peoples both follow the similar modes of educational system
Will the project restrict their economic and social activity and make them particularly vulnerable in the context of the project?		X	No physical displacement and economic displacement (loss of land, assets, access to assets, income sources, or means of livelihoods) of indigenous people is anticipated as a result of implementation of the subprojects.
Will the project change their socio economic and cultural integrity?		X	The improved school facilities and disaster resilient school infrastructures built under the proposed project will be beneficial to the children of indigenous peoples who are among the students of the schools pursuing their basic and secondary education.
Will the project disrupt their community life?		X	Project will have no impact on IP's community life
Will the project positively affect their health, education, livelihood, or social security status?		X	The improved school facilities and disaster resilient school infrastructures built under the proposed project will be beneficial to the children of indigenous peoples who are among the students of the schools pursuing their basic and secondary education
Will the project alter or undermine the recognition of their knowledge, preclude customary behaviours or undermine customary institutions?		X	The project activities neither directly nor indirectly affects the dignity, human rights, livelihood systems, or culture of indigenous people
In case no disruption of indigenous community life as a whole, will there be loss of housing, strip of land, crops, trees and other fixed assets owned or controlled by individual indigenous households?			neither physical displacement nor economic displacement will be occurred as a result of the project

Anticipated Project Impacts on Indigenous Peoples

Project Activities & Outputs	Anticipated Positive effect	Anticipated Negative effect
Improvement of physical infrastructure of the existing school buildings to reduce disaster risk including improved facilities (e.g. class rooms, library and laboratories)	Beneficial to the children of indigenous peoples who are among the students of the schools pursuing their basic and secondary education	None

Annex 5: Rapid Environmental Assessment (REA) checklist

Screening Questions	Yes	No	Remarks
A. Project Location Is the project areas adjacent to or within any of the following areas:			
Underground utilities		√	
Cultural heritage site		√	
Protected Area		√	
Wetland		√	
Buffer zone of protected area		√	
Special area for protecting biodiversity		√	
Bay		√	
Historical, Archaeological, cultural sites		√	
Other large infrastructure projects proposed or ongoing within the area		√	
B. Potential Environmental Impacts Will the Project cause…			
Encroachment on heritage/historical/ archaeological/cultural areas?		√	
Encroachment on precious ecology (e.g. sensitive or protected areas)?		√	
Impacts on the sustainability of associated sanitation and solid waste disposal systems?		√	
Dislocation or involuntary resettlement of people?		√	
Disproportionate impacts on the poor, women and children, Indigenous Peoples or other vulnerable groups?		√	
Increased noise and air pollution resulting from increased traffic for transporting construction material or from construction work?		√	
Occupational and community health and safety risks?		√	
Risks and vulnerabilities related to occupational health and safety due to physical, chemical, biological hazards during project construction and operation?		√	

Screening Questions	Yes	No	Remarks
Generation of dust in sensitive areas during construction?		√	
Requirements for disposal of fill, excavation, and/or spoil materials?	√		Will be managed within school premises
Noise and vibration due to drilling and other civil works?	√		Site specific
Long-term impacts on groundwater flows as result of needing to drain the project site prior to construction?		√	
Long-term impacts on local hydrology as a result of building hard surfaces in or near the building?		√	
Population influx during project construction that causes increased burden on social infrastructure and services (such as water supply and sanitation systems)?		√	
Social conflicts if workers from other regions or countries are hired?		√	
Risks to community safety caused by fire, electric shock, or failure of the buildings safety features during operation?		√	
Other infrastructure existed in close proximity such as transmission line, electric poles, water supply, irrigation…		√	
Impact due to operation of labor camps and generation of wastes from camps		√	
Noise during the demolition of rickety structures	√		Site specific
Risks to community health and safety caused by management and disposal of waste?		√	
Community safety risks due to both accidental and natural hazards, especially where the structural elements or components of the project are accessible to members of the affected community or where their failure could result in injury to the community throughout project construction, operation, and decommissioning.		√	
C. Potential Positive Environmental Impacts			
Slope stability around the school premises, easy accessibility, disaster resilient building			
Student friendly, good landscape around the school, availability of separate toilets for boys and girls, availability of water for the operation of school, availability of ICT lab, science lab and library			

Annex 6 : Bageswori Secondary School, Dhading

A. Details of the Land Availability, Requirements and proposed Structures

Details	Area (sq. m.)	Remarks
Total area of land owned by school as per land ownership certificate.	4,721.70	
Total area of Land within existing school boundary	6,173.66	
Total area of land required as per master plan (sq. m.)	6,173.66	
Land ownership status of existing land (sq. m.)		
i) With Land ownership certificate	4,721.70	
ii) User right with local government or owner agency approval	8,155.69	
iii) Voluntary donation by private owner	NA	

B. Land ownership Certificate

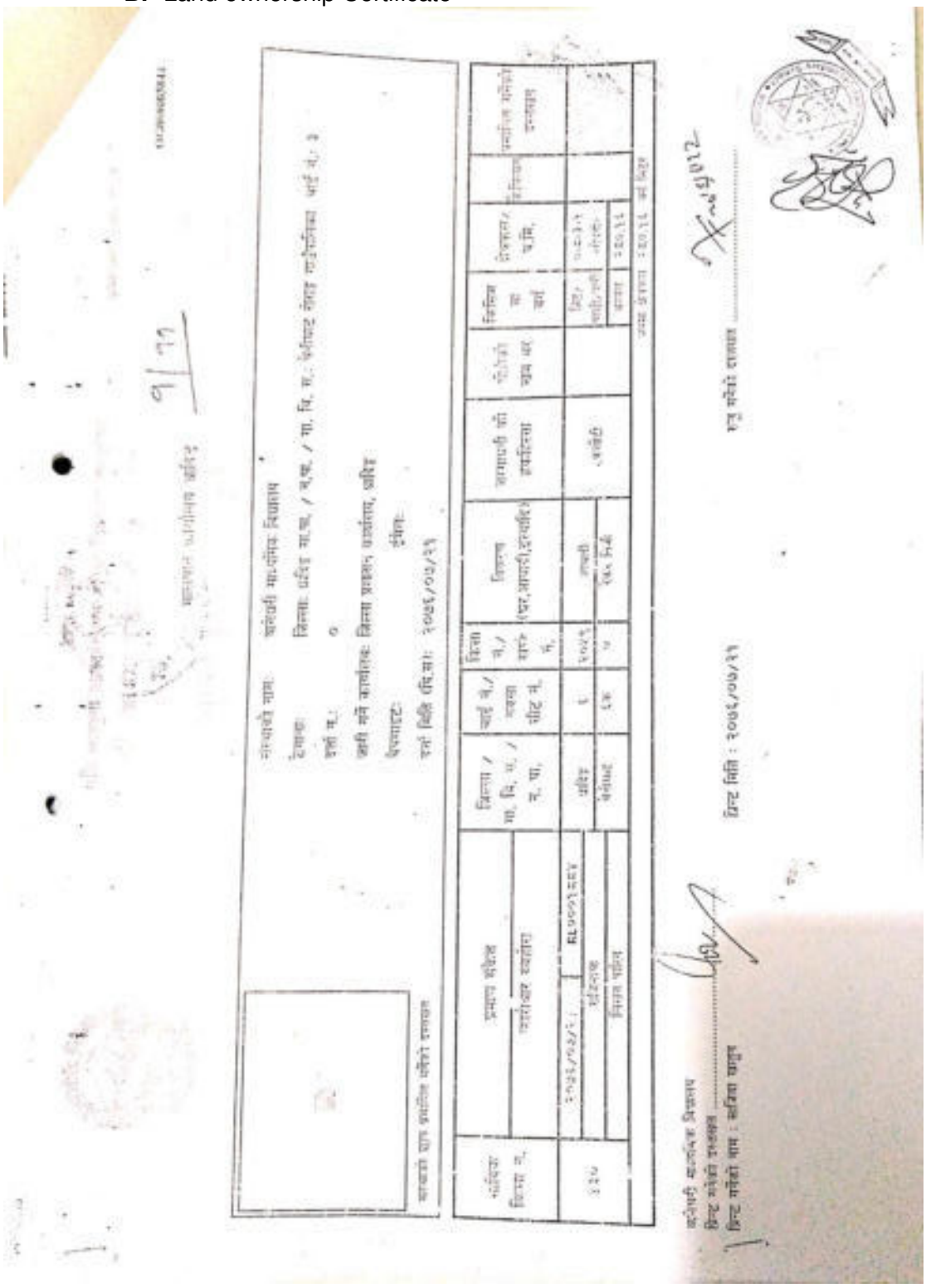

नेपाल
भूमिसुधार तथा
भूमिसुधार तथा
जग्गाधनी पर्ता

क्र.सं.	[illegible]	[illegible]	[illegible]	सिट नं.	[illegible]	विवरण	जग्गाधनीको हक हिस्सा	जोतेको नाम, थर, [illegible]
	[illegible]	[illegible]	[illegible]		[illegible]	[illegible]	[illegible]	
	"	"	"		[illegible]	"	"	
	"	"	"		[illegible]	"	"	
	"	"	"		[illegible]	"	"	
	"	"	"		[illegible]	"	"	
	"	"	"		[illegible]	[illegible]	"	
	"	"	"		[illegible]	"	"	
	"	"	"		[illegible]	[illegible]	"	
	"	"	"		[illegible]	"	"	
	"	"	"		[illegible]	"	"	
	"	"	"		[illegible]	"	"	

सरकार
व्यवस्था मन्त्रालय
व्यवस्थापन विभाग
प्रमाण-पुर्जा

जग्गाधनीको नाम: [illegible]

किसिम का वर्ग	क्षेत्रफल	मोठ ढुंगी क र संख्या	[illegible]	[illegible]
[illegible]	[illegible]	[illegible]		
[illegible]	[illegible]			
"	[illegible]			
"	[illegible]			
"	[illegible]			
"	[illegible]			
[illegible]	[illegible]			
[illegible]	[illegible]			
[illegible]	[illegible]			
[illegible]	[illegible]			

वागेश्वरी माध्यमिक विद्यालय

बेनीघाट रोराङ-३, रिचोकटार, धादिङ

२०१७

Bageshworee Secondary School

Benighat Rorang-3, Richoktar, Dhading

पत्र सं. (F/Y) :- २०७६।०७८

चलानी नं. (Ref.No.) :- ७५

मिति : २०७७।०८।१५

श्री केन्द्रिय आयोजना कार्यान्वय इकाई

काठमाण्डौ ।

विषय : एकिन गरिएको बारे ।

प्रस्तुत विषयमा, यस विद्यालयका तपसिल बमोजिमका भवन ब्लकहरु तपसिल बमोजिमका किता नं. हरुमा निर्माण भएको व्यहोरा प्रमाणित गरिन्छ ।

तपसिल :

क्र.सं.	भवन विवरण	किता नं.	कैफियत
१.	प्राथमिक तहका भवनहरु	४१५,४३१,४३३,४३४,४३५, ४३६,४३७,१४४३,१७५८ र २०५९ ।	
२.	माध्यमिक तह - ७ कोठे, ९ कोठे र ६ कोठे (अफिस भवन)	६०२ ।	
३.	३ कोठे र माथि ट्रस भवन	भुगर्वशास्त्र त्रिचन्द्र क्याम्पसको स्वामित्वमा भएको हुनाले पछि जानकारी गराउने ।	

शेरबहादुर अधिकारी

प्रधानाध्यापक

प्रधानाध्यापक

C. User's Right Document

फोन नं. ०१०-४१०००

बेनीघाट रोराङ गाउँपालिका

गाउँ कार्यपालिकाको कार्यालय

विशालटार, धादिङ

३ नं. प्रदेश,नेपाल

पत्र संख्या :-०७५/०७६

चलानी संख्या :-२०८२

मिति :२०७६/०१/३०

श्री शिक्षा विकास निर्देशनालय
प्रदेश नं.३ हेटौंडा

विषय : सिफारिस सम्वन्धमा ।

प्रस्तुत विषयमा यस बेनीघाट रोराङ गाउँपालिका अन्तर्गत वडा नं. ३ स्थीत श्री बागेश्वरी मा.वि रिचोकटारका प्रधानाध्यापक श्री शेर बहादुर अधिकारीको निवेदन अनुसार ३ नं. वडा कार्यालयको सिफारिस समेत अनुसार उक्त विद्यालयले बेनीघाट रोराङ गाउँपालिका वडा नं.३ (साविक बेनीघाट गा.वि.स. वडा नं. १) ६|क कि.नं. ४१५,४३१,४३३,४३४,४३५,४३६,४३७,६०२,१४३४ र १७५८ जग्गाको कुल क्षेत्रफल ८-१३-१-३ जग्गा विद्यालयको स्वामित्वमा रही जग्गा धनि प्रमाण पुर्जा भएको क्षेत्रफल ०-७-०-१ जग्गा खरिद सम्झौता भएको र क्षेत्रफल ७-८-२-० र क्षेत्रफल ८-८-०-० जग्गा भोग चलन समेत गरी आएको जग्गा समेत विद्यालयले प्रयोगमा ल्याएको जग्गाको कुल क्षेत्रफल २५-५-०-० भोग चलन गर्दै आएको व्यहोरा सिफारिस साथ अनुरोध छ ।

०७६।१।३०

हर्ष बहादुर थापा
प्रमुख प्रशासकिय अधिकृत
हर्ष बहादुर थापा
प्रमुख प्रशासकीय अधिकृत

Scanned with CamScanner

D. Minutes of Meeting

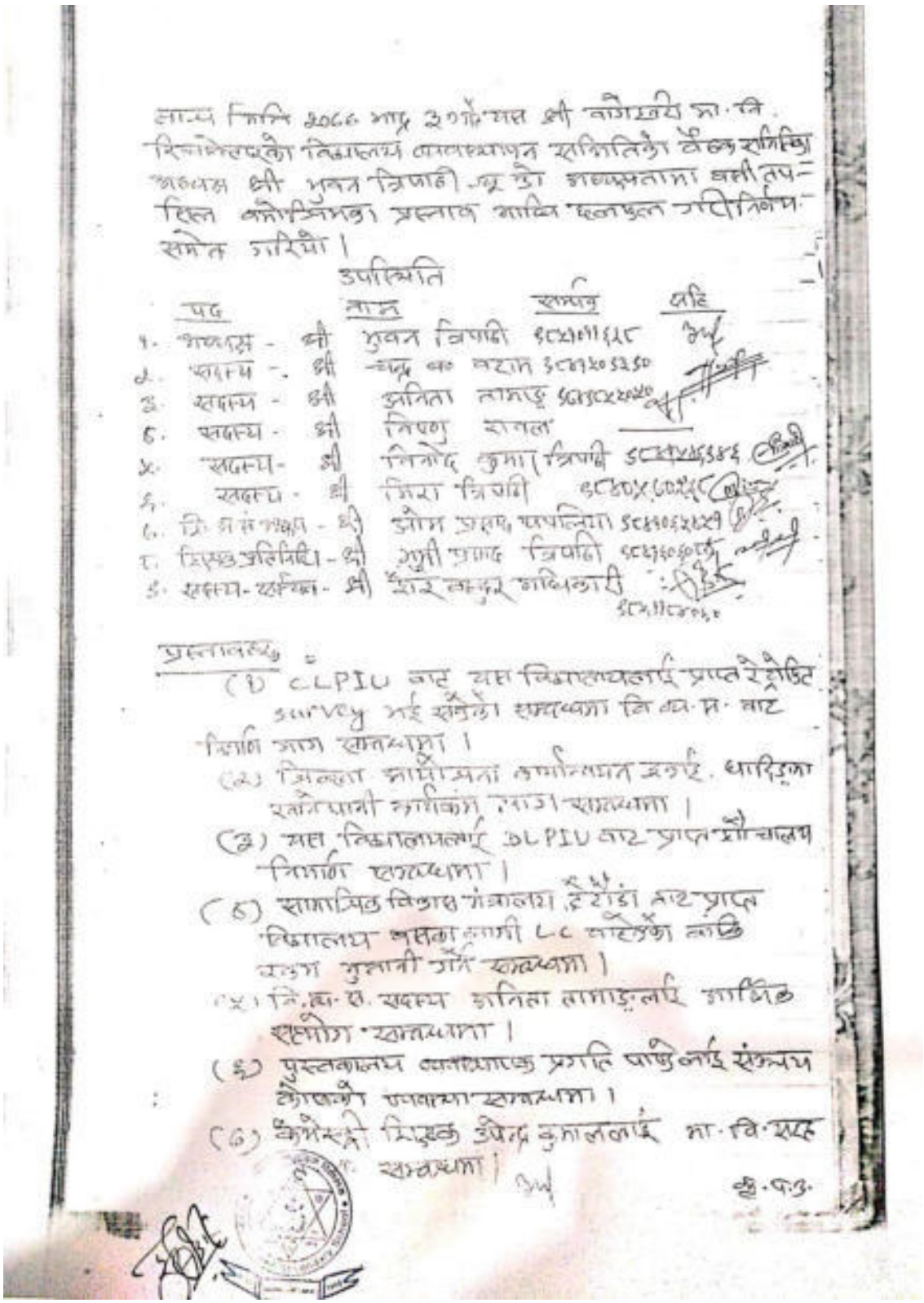

आज मिति २०८० भाद्र ३१ गते का श्री बोगटेवी मा.वि. रिसोकेन्द्रको विद्यालय व्यवस्थापन समितिको बैठक समिति अध्यक्ष श्री भुवन त्रिपाठी ज्यू को अध्यक्षतामा बसी तपशिल बमोजिमका प्रस्ताव माथि छलफल गरी निर्णय समेत गरियो।

उपस्थिति

पद	नाम	सम्पर्क	सही
१. अध्यक्ष -	श्री भुवन त्रिपाठी	९८४१०११८	
२. सदस्य -	श्री चन्द्र ब.ब. बहादुर	९८४२०५३३०	
३. सदस्य -	श्री अनिता लामाछाने	९८४३८४४४०	
४. सदस्य -	श्री विष्णु रानल		
५. सदस्य -	श्री विनोद कुमार त्रिपाठी	९८४१४६३४६	
६. सदस्य -	श्री मिरा त्रिपाठी	९८४०४६०२१८	
७. वि.व्य.अध्यक्ष -	श्री ओम प्रकाश चापलिया	९८४१०६२४२९	
८. विषय विज्ञ -	श्री गुप्ती प्रसाद त्रिपाठी	९८४३०६०१४६	
९. सदस्य-सचिव -	श्री हरि बहादुर गौतम	९८४१८२४६०	

प्रस्तावहरू :

(१) CLPIU बाट यस विद्यालयलाई प्राप्त रेडिट survey भई सकेको सम्बन्धमा वि.व्य.स. बाट निर्णय गर्न सकिएमा।

(२) जिल्ला समन्वय समितिबाट कार्यान्वयन भएर धारिला खर्तेपानी कार्यक्रम लागू गरिएमा।

(३) यस विद्यालयलाई DLPIU बाट प्राप्त शौचालय निर्माण गरिएमा।

(४) सामाजिक विकास मन्त्रालय, हेटौंडा बाट प्राप्त विद्यालय भवनको लागी LC सहयोग राशि बढुवा गुनासो गर्ने गरिएमा।

(५) नि.ब.व. सदस्य अनिता लामाछानेलाई आर्थिक सहयोग गरिएमा।

(६) पुस्तकालय व्यवस्थापन प्रगति पार्नेलाई संकलन कोषको व्यवस्था गरिएमा।

(७) कम्प्यूटर शिक्षक उपेन्द्र कुमारलाई मा.वि.सह गरिएमा।

क्र.पृ.

(२) यस विद्यालयका विद्यालय सहयोगीहरूको व्यवस्थापन सम्बन्धमा ।

(३) ~~जिल्ला अभिभावक व्यवस्थापन समिति गठन सम्बन्धमा ।~~

(४) विद्यार्थी शिक्षकबिच सहयोग सम्बन्धमा ।

निर्णयहरु

निर्णय: प्रस्ताव नं १ माथि छलफल गर्दा तपसिल बमोजिका प्रस्ताव माथि छलफल गरी निर्णय गरिएको ।

प्रस्ताव (क) विद्यालय निर्माणका लागी जग्गा उपलब्ध गराउने र आवश्यक सहयोग गर्ने सम्बन्धमा ।

निर्णय (क) उक्त प्रस्ताव माथि छलफल गर्दा विद्यालयको प्रा.वि तथा प्रा.वि खण्डको ऐतिहासिक कार्यक्षेत्रमा आवश्यक जग्गा तथा अन्य सहयोग गर्ने निर्णय गरियो ।

प्रस्ताव (ख): विद्यालयको चार किल्ला सम्बन्धमा ।

निर्णय (ख) विद्यालयको चार किल्ला सम्बन्धमा

छलफल गर्दा प्रा.वि भवन तर्फ :

पूर्व : कमल राज कँडेलको जग्गा

पश्चिम: सडक

उत्तर : सडक

दक्षिण : विद्यालयको जग्गा

प्रा.वि. भवन तर्फ :

पूर्व : सडक, पश्चिम: सडक

उत्तर : गोपाल प्रसाद कँडेलको जग्गा

दक्षिण: खोल्सा

प्रस्ताव (ग):

निर्माण बाट निस्केका ढुङ्गा, सिमेन्ट, फलाम इत्यादी व्यवस्थीतरुपमा सम्बन्धमा ।

निर्णय (ग) उक्त प्रस्ताव माथि छलफल गर्दा निर्माण बाट निस्केका वस्तु तथा फर्नीचर फलाम सम्बन्धमा । व्यवस्थापन गर्ने निर्णय गरियो ।

कृ.प.ओ.

प्रस्ताव (घ): TLC आवश्यता भए/नभए सम्बन्धमा।

निर्णय(घ) TLC आवश्यता सम्बन्धमा छलफल गर्दा हेटौंडा नगरपालिकाको एक वुकको निर्माण पूर्ण सम्पन्न भए पश्चात अर्को वुकको गर्ने भन्ने पर्ने। तसर्थ पहल जाहेर लागि अन्य वुकमा सिफारिस गर्ने अघि बढाउन सकिने हुँदा TLC आवश्यक नपर्ने निर्णय गरियो।

प्रस्ताव(ङ):
विद्यालय वरीपरीका बाटो, सडक आदिको चौडाईमा योजना गरे, उक्त सडकको क्षेत्राधिकार सम्बन्धमा।

निर्णय(ङ) उक्त प्रस्ताव माथि छलफल गर्दा बाटो तथा मोटरेबल सडक चौडा गर्ने योजना रहेको साथै सडक क्षेत्राधिकार भित्र विद्यालयको जग्गा तथा कम्पाउन्ड रहेको व्यहोरा जानकारी गराई निर्णय गरियो।

प्रस्ताव(च): निर्माण सामग्री राख्न उचित स्थान सम्बन्धमा

निर्णय(च) आवश्यक निर्माण सामग्री राख्न उचितस्थान अवलोकन गर्ने निर्णय गरियो।

प्रस्ताव नं(छ): कामदारलाई राख्ने स्थान सम्बन्धमा

निर्णय(छ) उक्त विषयमा छलफल गर्दा कामदारलाई निर्माण कार्य अवधि सम्म राख्ने विद्यालयको कोठा उपलब्ध गराउने निर्णय गरियो।

प्रस्ताव(ज): सांस्कृतिक सम्पदा सम्बन्धमा।

निर्णय(ज) विद्यालयहातामा कुनै सांस्कृतिक सम्पदा नष्ट/खण्डित हुने नभएको रहेको व्यहोरा निर्णय गरियो। साथै पूर्वीधार नष्ट हुन नसक्ने सहित रहेको।

प्रस्ताव नं(झ) विद्यालयको मार्ग तथा सतहको

निर्णय (झ) उक्त प्रस्तावमा छलफल गर्दा एक-चारैतिर भवन आवश्यक मरम्मत गर्ने। साथै खल्ला भएको Retaining wall (रक्षिका भित्ता) बनाए हुने निर्णय गरियो, निरन्तरता सम्पन्नता एवम् गुणस्तरमा ध्यान दिन पर्ने सहित निर्णय गरियो।

उपलब्ध गरिएका हुनाले उक्त रकम अनुमोदन गर्ने निर्णय गरिएको।

निर्णय नं. ६

प्रस्ताव नं. ६ माथि छलफल गर्दा यस विद्यालयका लागि सम्पदा दिवि सेवारत पुस्तकालय व्यवस्थापक श्री प्रगति पाण्डेलाई मिति २०६६ साल असोज महिना बाट बहाल रहनुपर्ने अनुभएको रकमबाट संस्थाकोषबाट भुक्तानी गर्ने र बहाली रहन स्थायी गर्ने निर्णय गरिएको।

निर्णय नं. ७

प्रस्ताव नं. ७ माथि छलफल गर्दा यस विद्यालयमा गत साल बाट विज्ञान (कम्प्यूटर) शिक्षक माध्यमिक तह श्री उपेन्द्रकुमार कार्की नेपालगञ्ज बाट मा.वि. शिक्षक सरह उपलब्ध गरिने त. भ. मिति २०६६ असोज महिना बाट दिने निर्णय गरिएको।

निर्णय नं. ८

प्रस्ताव नं. ८ माथि छलफल गर्दा कार्यालय सहयोगी नियमित (अघिल्लो वै.७७) गर्ने मनिएताजी हाल बाट नियमित गर्ने र उपलब्ध, ४ जना सहयोगी हरुलाई मा.वि/प्रा.वि खण्डमा बाँडफाँट (आवश्यकता अनुसार) गर्ने निर्णय गरिएको।

निर्णय नं. ९

प्रस्ताव नं. ९ माथि छलफल गर्दा भर्ना, पा.पु वितरण कार्यमा सार्वजनिक "विद्यार्थी सिकाइ सहजीकरण-२०६६" अनुसार पढन जाने गर्ने सरकले निर्णय गरिएको।

E. Students Details

वागेश्वरी माध्यमिक विद्यालय

बेनीघाट रोजुवा, रिचोकटार, धादिङ

२०१७

Bageshwari Secondary School

Benighat Rorang-1, Richoktar, Dhading

1960

पत्र सं. (F/Y) :-

चलानी नं. (Ref.No.) :-

विद्यार्थी विवरण २०७६

कक्षा	दलित			जनजाति			मधेसी			अन्य			जम्मा			अपाङ्ग		
	छात्र	छात्रा	जम्मा	छात्र	छात्रा	जम्मा	छात्र	छात्रा	जम्मा	छात्र	छात्रा	जम्मा	छात्र	छात्रा	जम्मा	छात्र	छात्रा	जम्मा
नर्सरी	३८	३९	७४	११	२१	३२	४	२	६	८	२२	३०	५८	८४	१४२			०
[illegible] जम्मा	३८	३९	७४	११	२१	३२	४	२	६	८	२२	३०	५८	८४	१४२	०	०	०
१	११	१४	२५	६	९	१५	०	०	०	५	७	१२	२२	३०	५२			०
२	९	११	२०	८	९	१७	१	०	१	५	५	१०	२३	२५	४८	१	१	२
३	१४	७	२१	६	४	१०	२		२	७	९	१६	२१	२०	४१			०
४	७	६	१३	९	५	१४	०	१	१	८	१०	१८	२१	२२	४३			०
५	१५	८	२३	७	६	१३	०	०	०	१२	९	२१	३४	२३	५७			०
१ देखि ५	३६	४१	१०२	३३	३३	६६	३	१	४	३७	४०	७७	१२९	१२०	२४९	१	१	२
६	१२	८	२०	१५	२५	४०	०	१	१	१३	१२	२५	४०	४६	८६			०
७	१५	१४	२९	१२	१३	२५	५	५	१०	२२	२१	४३	५४	५३	१०७	०	०	०
८	१३	११	२४	२०	१७	३७	३	०	३	१५	१५	३०	५१	४३	९४			०
६ देखि ८	४०	३३	७३	४७	५५	१०२	८	६	१४	५०	४८	९८	१४५	१४२	२८७	०	०	०
९	१०	२	१२	२०	२८	४८	३	२	५	२३	१४	३७	५६	४६	१०२			०
१०	११	११	२२	११	१४	२५	४	२	६	१६	२०	३६	४२	४७	८९	०	१	१
९ र १०	२१	१३	३४	३१	४२	७३	७	४	११	३९	३४	७३	१८	१३	१९१	०	१	१
११	१५	२	१७	२८	१५	४३	३	२	५	३९	२७	६६	८५	४६	१३१	०	०	०
१२	१४	१७	३१	३३	३९	७२	६	८	१४	२३	३१	५४	७६	९५	१७१	१		१
११ देखि १२	२९	१९	४८	६१	५४	११५	९	१०	१९	६२	५८	१२०	१६१	१४१	३०२	१	०	१
जम्मा	१८१	१५०	३३१	१८३	२०५	३८८	३१	२३	५४	१९९	२०२	३९८	५९१	५८०	११७१	२	२	४

.....

शेरबहादुर अधिकारी

प्रधानाध्यापक

F. Teacher's Detail

बागेश्वरी माध्यमिक विद्यालय

बेनीघाट रोराङ-३, रिचोकटार, धादिङ

Bageshworee Secondary School

Benighat Rorang-3, Richoktar, Dhading

1960

पत्र सं. (F/Y) :-

चलानी नं. (Ref.No.) :-

शिक्षक, स.का, उ.स. र कर्मचारी विवरण

क्र.सं.	शिक्षक, स.का, उ.स. र कर्मचारीको नाम, थर	पद	शिक्षक, शैक्षिकको अस्थिर विवरण					कैफियत
			विद्युत			आकस्मिक विभाग		
			बोलेका	पुराण	रहेका	अनुपस्थित	बाकी	
१	श्री [illegible]	[illegible]		✓			✓	
२	[illegible]	[illegible]		✓			✓	
३	[illegible]	[illegible]		✓			✓	
४	[illegible]	[illegible]		✓			✓	
५	[illegible]	[illegible]		✓			✓	
६	[illegible]	[illegible]		✓			✓	
७	[illegible]	[illegible]		✓			✓	
८	[illegible]	[illegible]		✓			✓	
९	[illegible]	[illegible]		✓			✓	
१०	[illegible]	[illegible]		✓			✓	
११	[illegible]	[illegible]		✓			✓	
१२	[illegible]	[illegible]		✓			✓	
१३	[illegible]	[illegible]		✓			✓	
१४	[illegible]	[illegible]		✓			✓	
१५	[illegible]	[illegible]	✓			✓		
१६	[illegible]	[illegible]	✓				✓	
१७	[illegible]	[illegible]	✓				✓	
१८	[illegible]	[illegible]	✓				✓	
१९	[illegible]	[illegible]	✓				✓	
२०	[illegible]	[illegible]	✓				✓	
२१	[illegible]	[illegible]		✓			✓	
२२	[illegible]	[illegible]	✓				✓	
२३	[illegible]	[illegible]	✓				✓	
२४	[illegible]	[illegible]		✓		✓		
२५	[illegible]	[illegible]	✓				✓	
२६	[illegible]	[illegible]		✓			✓	
२७	[illegible]	[illegible]		✓			✓	
२८	[illegible]	[illegible]		✓			✓	
२९	[illegible]	[illegible]		✓		✓		
३०	[illegible]	[illegible]		✓			✓	
३१	[illegible]	[illegible]		✓			✓	
३२	[illegible]	[illegible]		✓		✓		
३३	[illegible]	[illegible]	✓				✓	
३४	[illegible]	[illegible]	✓				✓	
३५	[illegible]	[illegible]	✓				✓	
३६	[illegible]	[illegible]	✓				✓	
३७	[illegible]	[illegible]	✓				✓	
३८	[illegible]	[illegible]	✓				✓	
३९	[illegible]	[illegible]	✓				✓	
४०	[illegible]	[illegible]		✓			✓	
४१	[illegible]	[illegible]	✓				✓	
४२	[illegible]	[illegible]	✓				✓	
४३	[illegible]	[illegible]	✓			✓		
४४	[illegible]	[illegible]		✓			✓	
४५	[illegible]	[illegible]	✓				✓	
४६	[illegible]	[illegible]	✓		✓			
४७	[illegible]	[illegible]		✓			✓	
४८	[illegible]	[illegible]	-	✓			✓	
४९	[illegible]	[illegible]						

वागेश्वरी माध्यमिक विद्यालय

बेनीघाट रोरङ्ग-३, रिकोक्टार, धादिङ

Bageshwori Secondary School

Benighat Rorang-3, Richoktar, Dhading

1960

मिति (F/Y) :-

चलानी नं. (Ref.No.) :-

जम्मा शिक्षक संख्या	२३
जम्मा शिक्षिका संख्या	१६
अन्य प्रशासनिक कर्मचारी संख्या	१
लाइब्रेरियन	१
सुरक्षा गार्ड	२
कर्मचारी सहयोगी	५
महिला संख्या	२१
पुरुष संख्या	२७

G. Proposed Master Plan

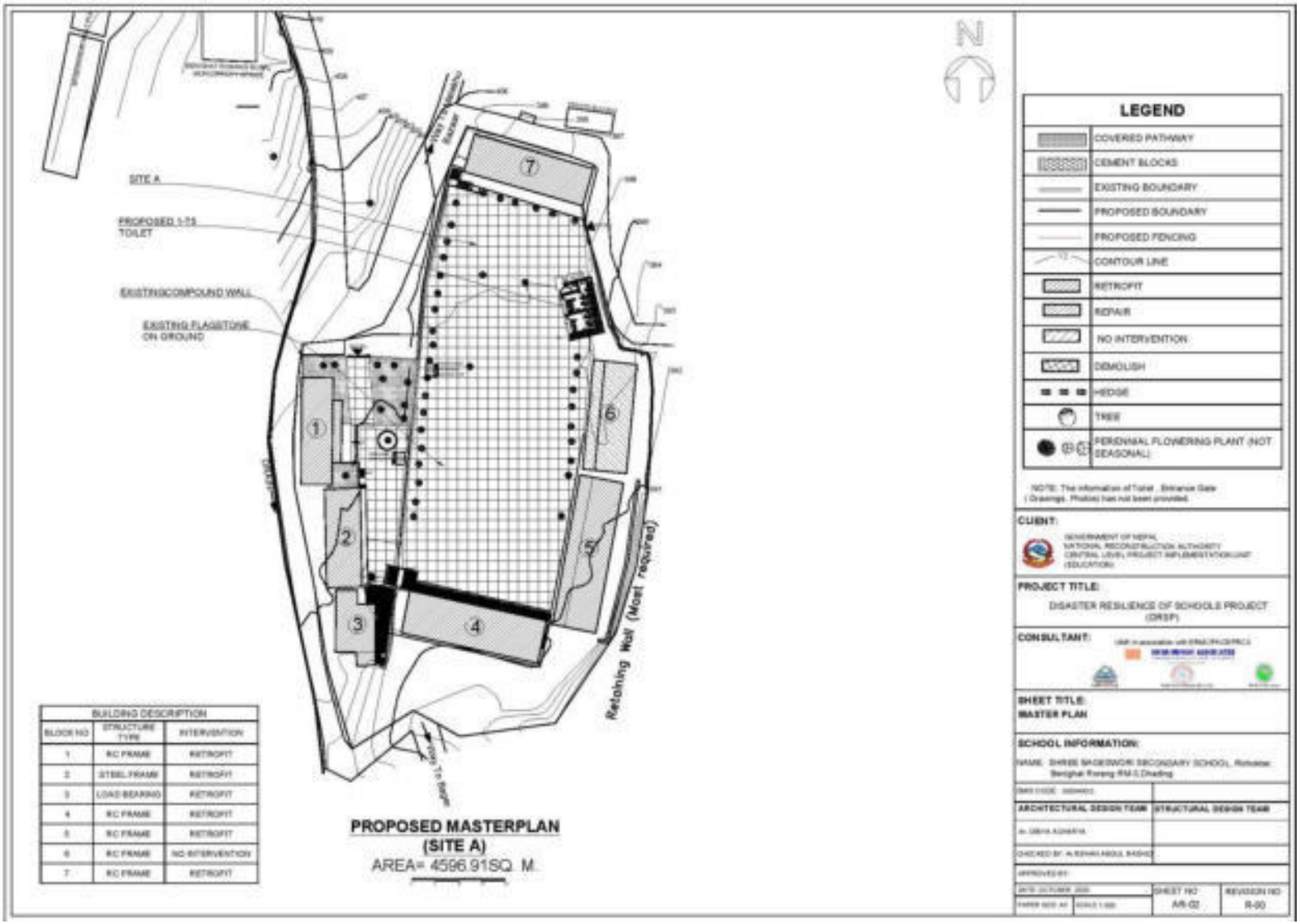

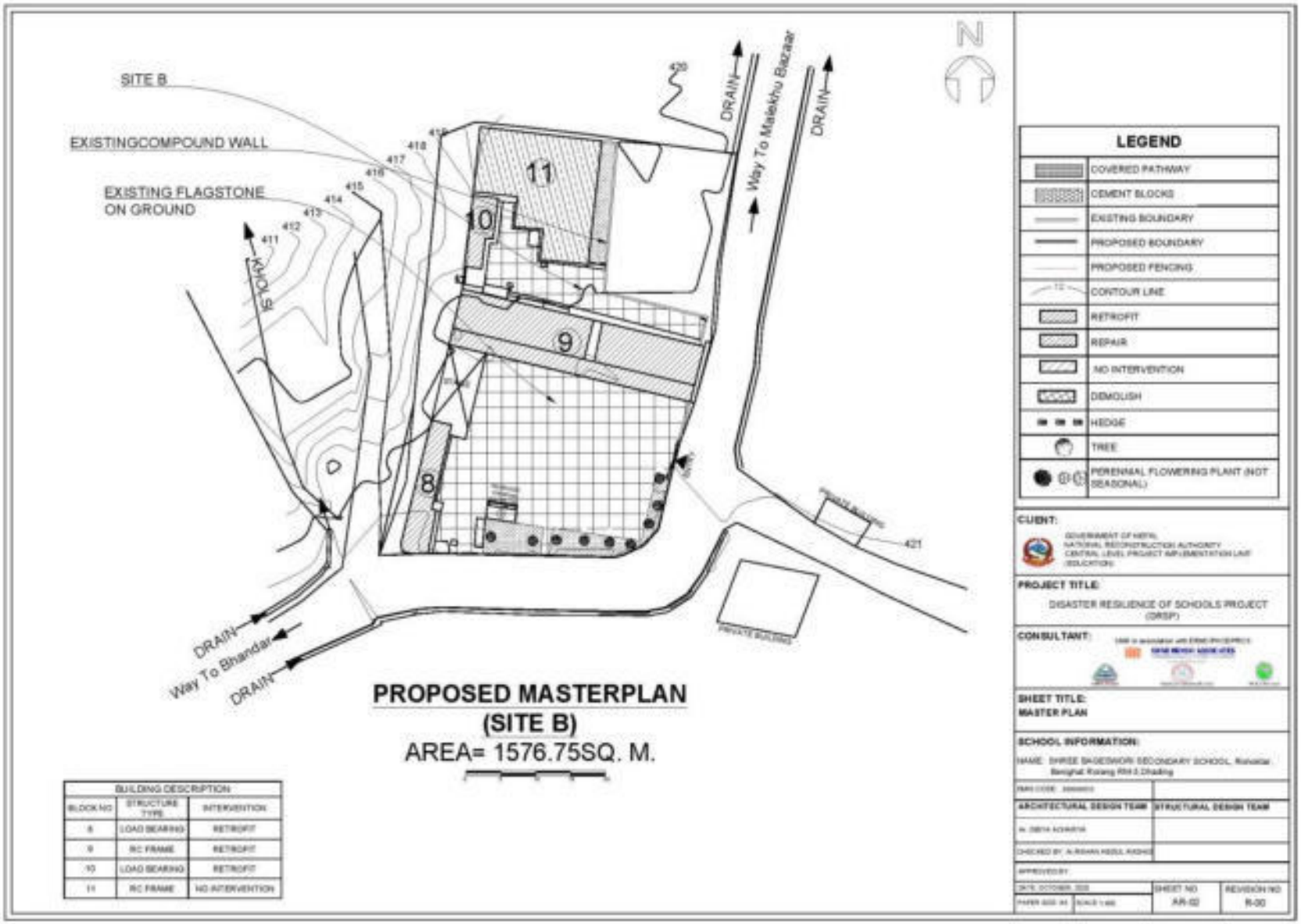

BUILDING DESCRIPTION		
BLOCK NO	STRUCTURE TYPE	INTERVENTION
8	LOAD BEARING	RETROFIT
9	RC FRAME	RETROFIT
10	LOAD BEARING	RETROFIT
11	RC FRAME	NO INTERVENTION

Annex 7: Bhuwaneswori Secondary School, Dhading

A. Details of the Land Availability, Requirements and Proposed Structures

Details	Area (sq. m.)	Remarks
Total area of land owned by school as per land ownership certificate.	3,950.66	
Total area of Land within existing school boundary	14,710.74	
Total area of land required as per master plan (sq. m.)	14,710.74	
Land ownership status of existing land (sq. m.)		
i) With Land ownership certificate	3,950.66	
ii) User right with local government or owner agency approval	36,120.33	
iii) Voluntary donation by private owner	NA	

B. Land ownership Certificate



धुनिवेशी नगरपालिका

वडा कार्यालय

धादिङ

प्रदेश नं. ३, नेपाल

प.सं. ०७७।७८

च.नं. ४८।०७७।७८

२०७७/०४/१५

श्री राष्ट्रिय पुनर्निर्माण प्राधिकरण,

केन्द्रीय आयोजना कार्यान्वयन ईकाइ(भवन)

बबरमहल, काठमान्डौं।

विषयः भोगाधिकार कायम गरिएको सम्बन्धमा।

उपरोक्त सम्बन्धमा पूर्व नापी केवलपुर साविक जीवनपुर गा.वि.स. वडा नं ९ हाल धुनिवेशी नगरपालिका वडा नं ५ मा रहेको श्री भुवनेश्वरी माध्यमिक विद्यालयको नाममा नाप जाँच भएको कित्ता नं १८० को ७-१२-१-० क्षेत्रफल भएको जग्गा साथै भवन ले चर्चेको र विद्यालयले वि.सं. २०१६ देखि भोगचलन गरिरहेको करिब ७१ रोपनी जमिनको भोगाधिकार कायम रहेको व्यहोरा सिफारिसका साथ अनुरोध गरिन्छ।

कृष्ण कुमार रेग्मी
वडा अध्यक्ष

कृष्ण कुमार रेग्मी

वडा अध्यक्ष

C. Minutes of Meeting

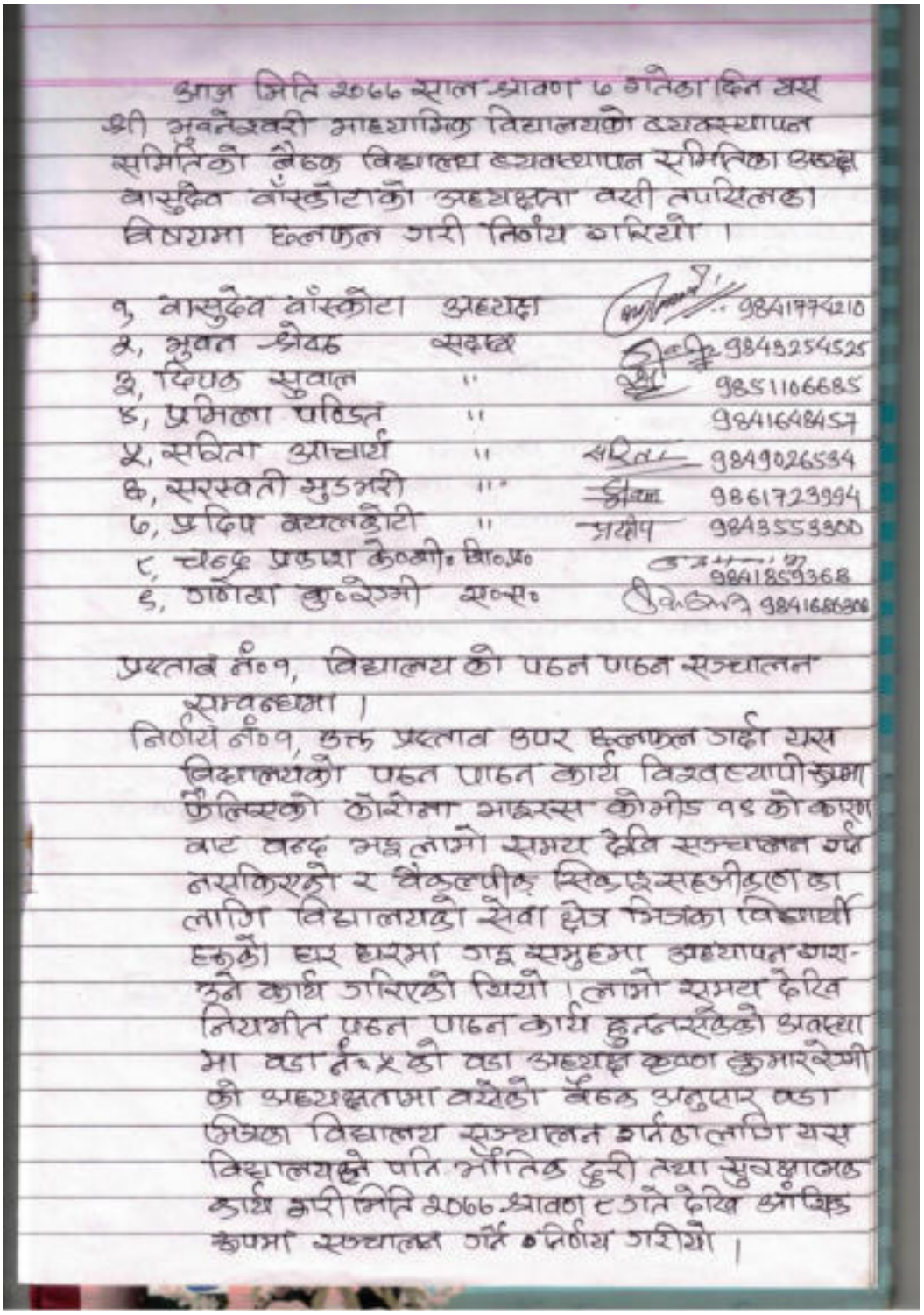

आज मिति २०७६ साल श्रावण ७ गते का दिन यस श्री भुवनेश्वरी माध्यमिक विद्यालयको व्यवस्थापन समितिको बैठक विद्यालय व्यवस्थापन समितिका अध्यक्ष वासुदेव बाँस्कोटाको अध्यक्षता बसी तपसिलका विषयमा छलफल गरी निर्णय गरियो ।

१, वासुदेव बाँस्कोटा	अध्यक्ष		9841974210
२, भुवन श्रेष्ठ	सदस्य		9849254525
३, दिपक सुवाल	"		9851106685
४, प्रमिला पण्डित	"		9841648457
५, सरिता आचार्य	"	सरिता	9849026594
६, सरस्वती मुडभरी	"		9861723994
७, प्रदिप बयलकोटी	"	प्रदीप	9843553300
८, चन्द्र प्रकाश के०सी० सि०प्र०			9841859368
९, गणेश कु०श्रेष्ठ सा०स०			9841686306

प्रस्ताव नं०१, विद्यालय को पठन पाठन सञ्चालन सम्बन्धमा ।

निर्णय नं०१, उक्त प्रस्ताव उपर छलफल गर्दा यस विद्यालयको पठन पाठन कार्य विश्वव्यापीरूपमा फैलिएको कोरोना भाइरस कोभिड १९ को कारण बाट बन्द भइ लामो समय देखि सञ्चालन गर्न नसकिएको र वैकल्पिक सिकाइ सहजीकरणका लागि विद्यालयको सेवा क्षेत्र भित्रका विद्यार्थी हरुको घर घरमा गइ समुहमा अध्यापन गराउने कार्य गरिएको थियो । लामो समय देखि नियमित पठन पाठन कार्य हुन नसकेको अवस्था मा वडा नं०५ को वडा अध्यक्ष कृष्ण कुमार श्रेष्ठको अध्यक्षतमा बसेको बैठक अनुसार वडा भित्रका विद्यालय सञ्चालन गर्नका लागि यस विद्यालयले थप भौतिक दुरी तथा सुरक्षात्मक कार्य गरी मिति २०७६ श्रावण ८ गते देखि औपचारिक रूपमा सञ्चालन गर्ने निर्णय गरियो ।

प्रस्ताव नं०२, विद्यालय भवन तथा भौतिक संरचना पुनर्निर्माण सम्बन्धमा ।

निर्णय नं०२ उक्त प्रस्ताव उपर छलफल गर्दा यस विद्यालयको भवन तथा भौतिक संरचना पुनर्निर्माण गर्नका लागि केन्द्रीय आयोजना कार्यान्वयन इकाई CLPIU बाट सम्भाव्यता अध्ययनका लागि DPR बाट नापजाँच भैसकेका हुँदा उक्त कार्य गर्नका लागि आवश्यक सहयोग सहित अनुमति दिने सर्व सम्मत निर्णय गरियो ।

प्रस्ताव नं०३, विद्यालय निर्माणका लागि अग्गा उपलब्ध गराउने तथा चार किल्ला खुलाउने सम्बन्धमा ।

निर्णय नं०३, उक्त प्रस्ताव उपर छलफल गर्दा यस विद्यालयको भवन निर्माणका लागि अग्गा उपलब्ध गराउने तथा विद्यालयको दक्षिण, पुर्व र उत्तरतर्फ सडकर पश्चिम तर्फ खोल्सी सहित चार किल्ला रहेको विद्यालयको अग्गाको भोगाधिकार रहेको निर्णय गरियो ।

प्रस्ताव नं०४ निर्माण बाट निस्केका सामग्री व्यवस्थापन सम्बन्धमा ।

निर्णय नं०४ उक्त प्रस्ताव उपर छलफल गर्दा भौतिक पुनर्निर्माणका लागि आवश्यक सामग्रीको प्रयोग पश्चात निस्केका ढुङ्गा, सिमेन्ट, फलाम तथा अन्य सामग्रीको उचित व्यवस्थापनका लागि सहयोग गर्ने निर्णय गरियो ।

प्रस्ताव नं०५, TLC निर्माण सम्बन्धमा ।

निर्णय नं०५, उक्त प्रस्ताव उपर छलफल गर्दा यस विद्यालयको पुर्ननिर्माणका क्रममा कक्षा व्यवस्थापन गर्नका लागि विद्यालयले निर्माण गर्ने लाग्ने खर्च व्यहोर्ने स्रोत नभएकोले विद्यालयको तर्फ बाट अग्गा तथा उपयुक्त स्थान उपलब्ध गराउने तथा आवश्यक खर्च सहयोगी संस्था संग मग गर्ने निर्णय गरीयो ।

D. Students and Teachers Detail

श्री भुवनेश्वरी माध्यामिक विद्यालय

SHREE BHUWANESHWORI SECONDARY SCHOOL

धुनिबेशी नगरपालिका-५, धार्के, धादिङ

Dhunibeshi Municipality-5, Dharke, Dhading

स्थापित : वि.सं.२०१६

ESTD : 1960 AD

पत्र संख्या: २०७७/०७८

चलानी न : ००६

मिति : २०७७/०४/१५

Date :

विषय :शिक्षक विवरण सम्बन्धमा ।

क्र. स.	शिक्षक शिक्षिकाको नाम थर	शिक्षक शिक्षिकाको खण्डिकृत विवरण					कैफियत
		लिंग		जातजाती विवरण			
		महिला	पुरुष	दलित	जनजाती	अन्य	कैफियत
१	चन्द्र प्रकाश के.सी.		√				
२	गणेश कुमार रेग्मी		√				
३	हरिप्रसाद आचार्य		√				
४	सगिता बजगाँई	√					
५	पार्वती रेग्मी	√					
६	शुशिला थपलिया बोस्कोटा	√					
७	रमेश प्रसाद रेग्मी		√				
८	विनोद लामीछाने		√				
९	कौशिक चन्द्र शर्मा		√				
१०	भरत प्रसाद रेग्मी		√				
११	निर्मला अधिकारी	√					
१२	देवेन्द्र सिग्देल		√				
१३	परमेश्वर वाग्ले		√				
१४	सावित्री भुजेल	√			√		
१५	विमला नेपाल	√					
१६	कल्पना भुजेल	√			√		
१७	अस्मिता पाण्डे	√					
१८	लक्ष्मी भुजेल	√			√		
१९	प्रशान्त रेग्मी		√				
२०	अम्बिका राई	√			√		

जम्मा शिक्षक संख्या ९, जम्मा शिक्षिका संख्या ९, अन्य प्रशासन कर्मचारी महिला संख्या १ पुरुष संख्या १

प्रधानाध्यापक

गणेश कुमार रेग्मी

Field Visit Form for the Office of school committee

School: Bhuwaneshwari secondary school

Bhumisheshi municipality 5 Dhading

Contact Person: Ganesh Kumar Regmi

Number: 9841686308

A. Students Details (Fiscal year 2076)

Students Category	ECD			Nursery			L.K.G			U.K.G			Total
	Boys	Girls	Total	Boys	Girls	Total	Boys	Girls	Total	Boys	Girls	Total	
Janagati	9	8	17										
Dalit	2	7	9										
Others	2	3	5										
Total	13	18	31										

Class to Five

S.N	Students Category	Class 1			Class 2			Class 3			Class 4			Class 5			Total
		Boys	Girls	Total	Boys	Girls	Total	Boys	Girls	Total	Boys	Girls	Total	Boys	Girls	Total	
1	Janagati	7	2	9	12	8	20	9	12	21	17	11	28	10	6	16	94
2	Dalit	4	–	4	3	3	6	3	5	8	1	2	3	3	3	6	27
3	Others	4	13	17	5	4	9	2	2	4	2	5	7	5	4	9	46
4	Total	11	19	30	20	15	35	14	19	33	20	18	38	18	13	31	167

Class six to Ten

S.N	Students Category	Class 6			Class 7			Class 8			Class 9			Class 10			Total
		Boys	Girls	Total	Boys	Girls	Total	Boys	Girls	Total	Boys	Girls	Total	Boys	Girls	Total	
1	Janagati	9	20	29	6	12	18	5	9	14	15	13	28	3	10	13	102
2	Dalit	4	1	5	2	3	5	3	1	4	1	1	2	3	–	3	19
3	Others	10	9	19	9	14	23	9	20	29	12	11	23	13	23	36	130
4	Total	23	30	53	17	29	46	17	30	47	28	25	53	19	33	52	186

5. Class 11

S.N	Students Category	Faculty 1 Management			Faculty 2 Humanities			Faculty 3			Faculty 4			Faculty 5			Total
		Boys	Girls	Total	Boys	Girls	Total	Boys	Girls	Total	Boys	Girls	Total	Boys	Girls	Total	
1	Janagati	1	9	10	10	11	21										31
2	Dalit	–	–	–	–	–	–										–
3	Others	–	–	–	8	7	15										15
4	Total	1	9	10	18	18	36										46

6. Class 12

S.N	Students Category	Faculty 1 Management			Faculty 2 Humanities			Faculty 3			Faculty 4			Faculty 5			Total
		Boys	Girls	Total	Boys	Girls	Total	Boys	Girls	Total	Boys	Girls	Total	Boys	Girls	Total	
1	Janagati	–	9	9	8	9	17										26
2	Dalit	–	1	1	1	2	3										4
3	Others	2	–	2	9	8	17										19
4	Total	2	10	12	18	19	37										49

6. Previous Years Students Details

S.N	Students Category	2075			2074			2073			2072			2071			Total
		Boys	Girls	Total	Boys	Girls	Total	Boys	Girls	Total	Boys	Girls	Total	Boys	Girls	Total	
4	Total																

Headmaster
Ganesh Kumar Regmi

E. Proposed Master Plan

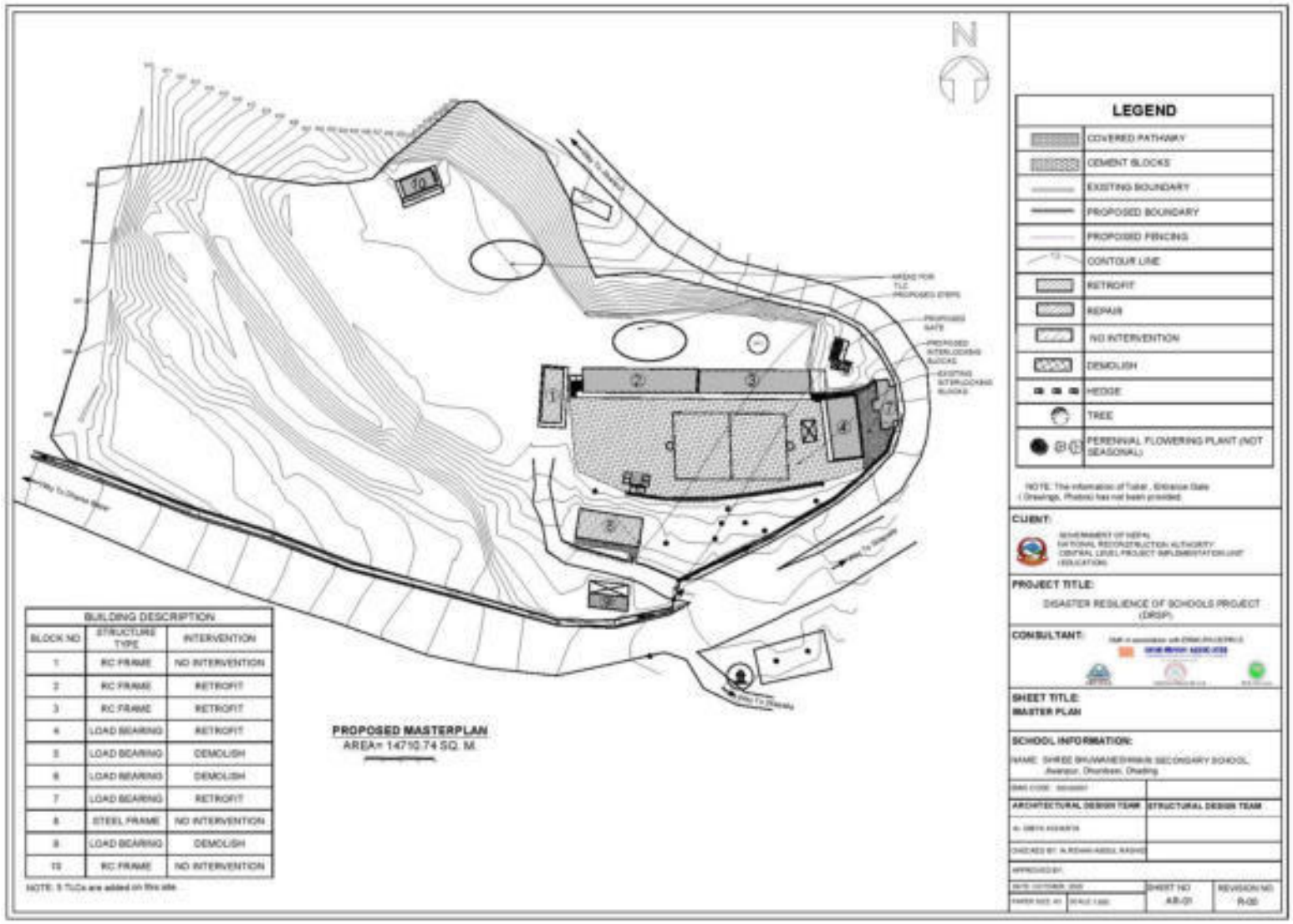

Annex 8: Dolbhanjyang Secondary School, Dhading

A. Details of the Land Availability, Requirements and Proposed Structures

Details	Area (sq. m.)	Remarks
Total area of land owned by school as per land ownership certificate.	2,034.94	
Total area of Land within existing school boundary	11,063.27	
Total area of land required as per master plan (sq. m.)	11,063.27	
Total area of building proposed for retrofitting (sq. m.)		
Land ownership status of existing land (sq. m.)		
i) With Land ownership certificate		
ii) User right with local government or owner agency approval	11,063.27	
iii) Voluntary donation by private owner		

B. Land Ownership Certificate

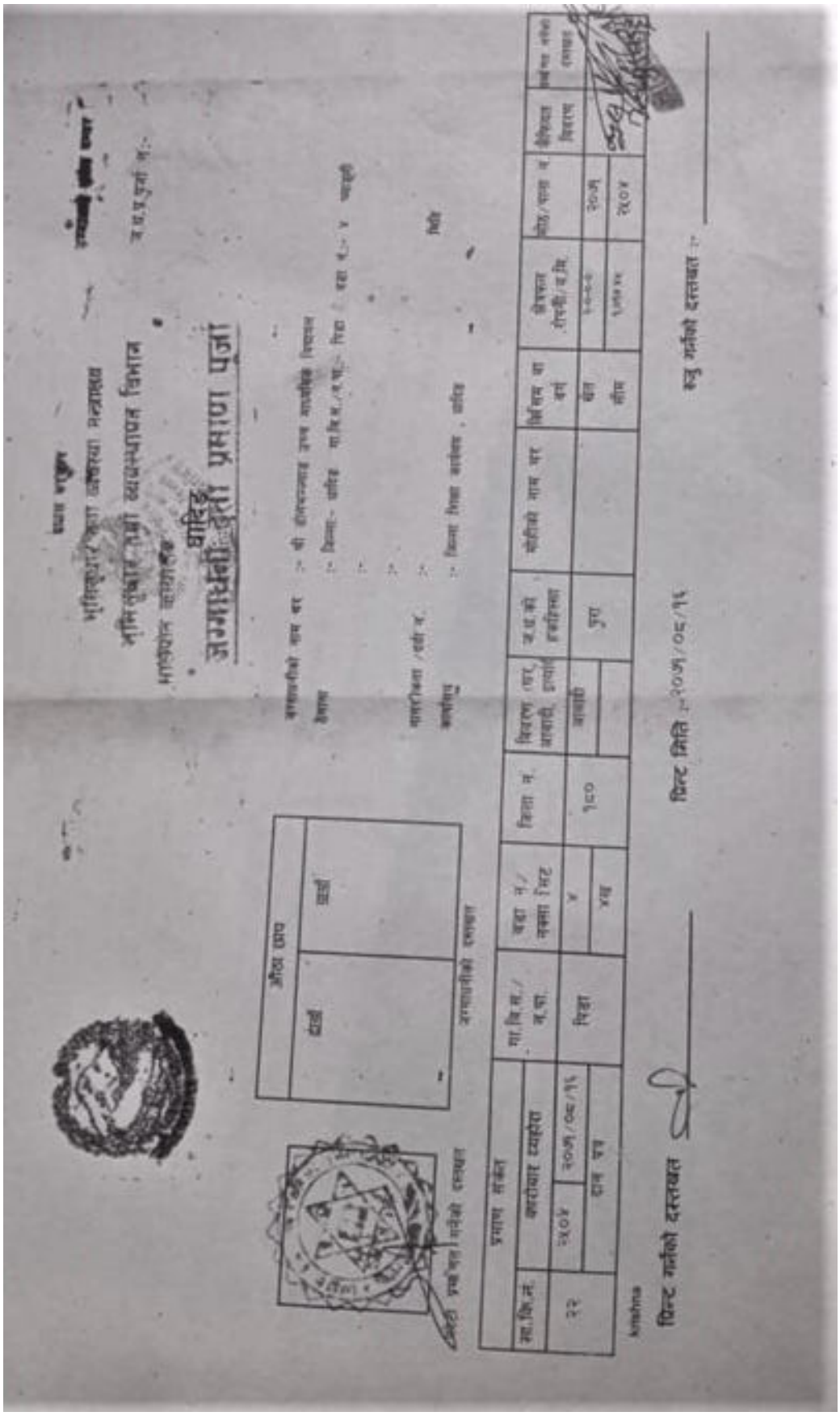

भूमिसुधार तथा जोखिम व्यवस्थापन विभाग

भूमिसुधार तथा व्यवस्थापन विभाग

जग्गाधनी दर्ता प्रमाण पुर्जा

क्र.जि.नं.	प्रमाण नंबर			मा.जि.न./ न.फा.	कित्ता नं./ नक्सा मिट	क्षेत्रफल	विवरण (घर, बारी, इत्यादि)	ज.ध.को हकदिया	सोतीको नाम थर	बिक्रय वा अंश	क्षेत्रफल रोपनी/ब.मि.	जोड/घटा न.	कैफियत विवरण	जिल्ला तथा तथ्यांक
२२	५०४	२०७५/०८/१६	दान पत्र	सिंहा	४	१८०	बारी	पुरा		बेंच	[illegible]	२०७५		
					४ख					सीम	[illegible]	२०७४		

प्रिन्ट मिति :- २०७५/०८/१६

प्रिन्ट गर्नको दस्तखत :-

प्रिन्ट गर्नको दस्तखत :-

C. User Right document

गजुरी गाउँपालिका
५ नं. वडा कार्यालय
घाटवेशी, धादिङ
बागमती प्रदेश, नेपाल

visit Nepal 2020

BAGMATI PROVINCE, NEPAL

पत्र संख्या :- ०७७०७८
चलानी नं.:- ४८

मिति :- २०७७०४।१८

विषय :जग्गा भोगचलन सम्बन्धमा ।

श्री जो जससंग सम्बन्ध राख्छ ।

प्रस्तुत विषयमा धादिङ जिल्ला गजुरी गाउँपालिका वडा नं.५ च्याङ्ली डोलभन्ज्याङ टोलमा संचालनमा रहिआएको श्री डोलभन्ज्याङ मा.वि ले विगत वि.सं.२०४५ साल अर्थात ३२ वर्षदेखि विद्यालय संचालन गर्दै आएको किता नं.१० भित्रको अन्दाजी १५ रोपनि क्षेत्रफलको जग्गा उक्त विद्यालयलाई यस वडा कार्यपालिकाको मिति २०७७ साल अषाढ ७ गतेको निर्णय अनुसार भोगाधिकार दिईएको भोगचलन गरी आईरहेको व्यहोरा अनुरोधका साथ सिफारिस गरिन्छ ।
साथै उक्त विद्यालय भवन र विद्यालयले चर्चेको जग्गा गा.पा न.पा को सडक मापदण्ड भित्र नपर्ने जानकारी गरिन्छ ।

मनिन्द्र मिजार
वडा अध्यक्ष

बोधार्थ
१. गजुरी गाउँपालिका, गाउँकार्यपालिकाको कार्यालय गजुरी, धादिङ

सक्षम निजामती प्रशासन विकास, समृद्धि र सुशासन
Email : gajurigaupalikaward5@gmail.com Website: http://gajurimun.gov.np

गजुरी गाउँपालिका
५ नं. वडा कार्यालय

घात्रेशी, धादिङ
बागमती प्रदेश, नेपाल

पत्र सङ्ख्या :- २०७७।०७८
चलानी नं.:- ४८१४

मिति : २०७७।०८।२१

विषय : प्रमाणित गरिएको सम्बन्धमा ।

श्री जो जससंग सम्बन्ध राख्दछ ।

प्रस्तुत विषयमा यस धादिङ जिल्ला गजुरी गाउँपालिका वडा नं.५ अर्न्तगत डोलभन्ज्याङमा सञ्चालित डोलभन्ज्याङ मा.वि २०४५ सालमा स्थापना भई सञ्चालन भईरहेकोमा उक्त विद्यालयको पक्की संरचना २०७२ सालको भुकम्पबाट क्षति पुगि हाल उक्त भवन प्रवलिकरण गर्ने सर्न्दभमा विद्यालयको भोगचलन र जग्गाधनी प्रमाण पुर्जाको क्षेत्रफल सन्दर्भमा विद्यालयको नाममा पुर्जा भएको २ रोपनी र विद्यालयले भोगचलन गर्दै आएको जग्गा यस अघि अनुमानित क्षेत्रफल सिफारिस गरि पठाईएकोमा हाल उक्त विद्यालयको आधिकारीक स्थलगत सर्वेक्षण गर्दा विद्यालयले भोगचलन गरेको जग्गा ११०६३.२७ वर्ग मिटर भएको हुँदा उक्त वर्गमिटर नै विद्यालयले भोगचलन गरी आएको व्यहोरा प्रमाणित गरिन्छ ।

रामचन्द्र मिजार
(वडा अध्यक्ष)

सक्षम निजामती प्रशासन विकास, समृद्धि र सुशासन
Email : gajurigaupalikaward5@gmail.com Website: http://gajurimun.gov.np

D. Verification of retrofitting building land in land ownership

कोड नं.(CODE NO) ३००३७००१

श्री डोल भञ्ज्याङ माध्यमिक विद्यालय

SHREE DOL BHANJYANG SECONDARY SCHOOL

गजुरी गाउँपालिका-५, च्याङ्ली, धादिङ

पत्र संख्या (F/Y) :-२०७७/०७८ GAJURI RURAL MUNICIPALITY-5, CHYANGLI, DHADING

चलानी नं. (REF. NO.) :- ३० स्थापना : २०४५ (ESTD. :1988)

मिति : २०७७/०८/१५

श्री कार्यालय प्रमुखज्यू ,

डि.आर.एस.पी., डि.एस.पी.को कार्यालय ,काठमाडौं ।

(DRSP, DSP Consultant, Kathmandu.)

विषय : Retro Fitting गर्ने विद्यालयको जग्गा कित्ता नं. खुलाइएको सम्वन्धमा ।

प्रस्तुत विषयमा २०७२ सालको विनासकारी भुकम्पको कारणबाट क्षतिग्रस्त हुन गएको यस द्यालयको १२ कोठे भवन Retro Fitting को प्रक्रियामा रहेको हुँदा उक्त विद्यालय रहेको जग्गा पिडा - ४, 'ख' कित्ता नं. १० र १८० मा रहेको व्यहोरा यस पत्रसाथ अनुरोध गरिन्छ ।

.....

प्रधानाध्यापक

E-mail:-dolbhanjyang.ss@gmail.com, Phone No:-016923291, Mobile No:-+977-9849489656

E. School meeting minutes

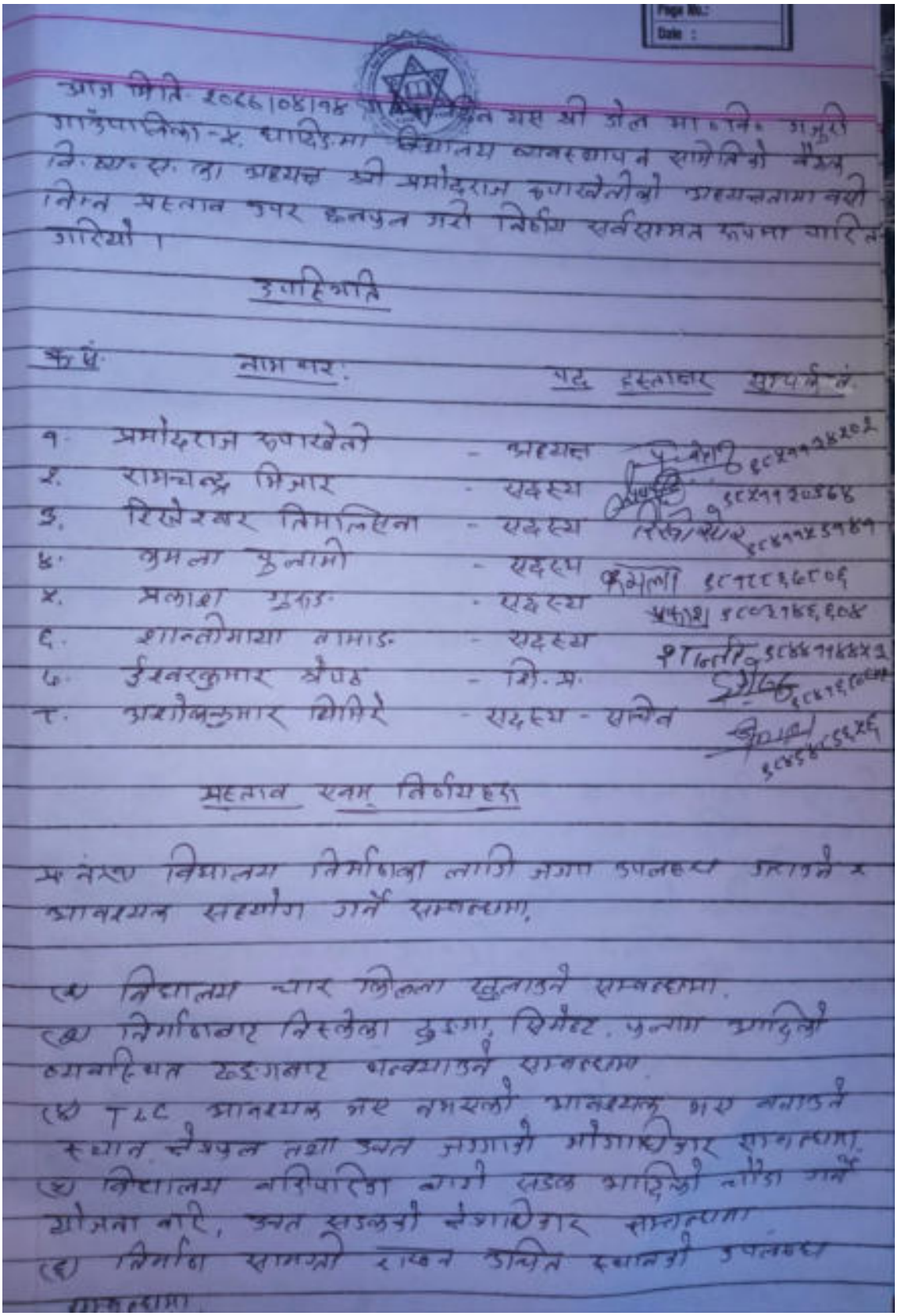

आज मिति २०८६।०८।१४ [illegible] गत श्री डोल माध्यमिक गजुरी गाउँपालिका-५, धादिङमा विद्यालय व्यवस्थापन समितिको बैठक वि.व्य.स. का अध्यक्ष श्री प्रमोदराज रुपाखेतीको अध्यक्षतामा बसी निम्न प्रस्ताव उपर छलफल गरी निर्णय सर्वसम्मत रूपमा पारित गरियो।

उपस्थिति

क्र.सं.	नाम थर	पद	हस्ताक्षर	सम्पर्क नं.
१.	प्रमोदराज रुपाखेती	- अध्यक्ष		९८४११३८२०२
२.	रामचन्द्र भिजार	- सदस्य		९८४११२०३६८
३.	रिखेश्वर तिमिल्सिना	- सदस्य	रिखेश्वर	९८४११४३५४१
४.	कमला कुनामी	- सदस्य	कमला	९८१८८३६८०६
५.	प्रकाश गुरुङ	- सदस्य	प्रकाश	९८०३१६६६०४
६.	शान्तीमाया नामाङ	- सदस्य	शान्ती	९८६४१६६६२१
७.	ईश्वरकुमार श्रेष्ठ	- वि.प्र.		९८४१६८८८८
८.	अशोककुमार घिमिरे	- सदस्य - सचिव		९८६५८९६६६

प्रस्ताव एवम् निर्णयहरु

१. नेरुए विद्यालय निर्माणका लागि जग्गा उपलब्ध गराउने र आवश्यक सहयोग गर्ने सम्बन्धमा,

(१) विद्यालय चार पिलर खुलाउने सम्बन्धमा.
(२) निर्माणबाट निस्केका ढुङ्गा, सिमेन्ट, बालुवा आदिको व्यवस्थित ढङ्गबाट थन्क्याउने सम्बन्धमा.
(३) TLC आवश्यक भए नभएको आवश्यक भए बनाउने स्थान छैयुल तथा उक्त जग्गाको गोशाखेवार राख्नेबारे.
(४) विद्यालय वरिपरिका बाटो सडक आदिको मोडा गर्ने योजना बारे, उक्त सडकको छेगाखेवार राख्नेबारे
(५) निर्माण सामग्री राख्न उचित स्थानको उपलब्ध गराउने

(घ) निर्माणको समयमा कामदारहरूलाई राख्ने स्थानको उपलब्ध सम्बन्धमा,
(ङ) सांस्कृतिक कार्यहरू सम्बन्धमा.
(छ) पुर्नदारहरू सम्बन्धमा
(ज) अग्रिम नर्माउ गरेर गएको पाइएमा जाने निर्णय

निर्णयहरू

नि०नं० (क) यस प्रस्ताव नं.(क) उपर छलफल गर्दा यस श्री डोल मध्याङ्ग मा० वि० गजुरी गाउँपालिका-४, धादिङमा रहेको पश्चिमतर्फ भवन नि.सं. २०६२ साल बैशाख १२ गते गरेको निर्माणकारी भूकम्पको कारणले गर्दा क्षतविक्षत अवस्थामा रहेकोले उक्त भवन ध्वस्तीकरण का लागी विद्यालयले आवश्यक जग्गा उपलब्ध गराई सहयोग गर्ने निर्णय सर्वसम्मत रूपमा पारित गरियो।

नि०नं० (ख) यस प्रस्ताव नं.(ख) उपर छलफल गर्दा यस श्री डोल मध्याङ्ग मा० वि० गजुरी गा०पा०-४, धादिङमा रहेको विद्यालयको चारकिल्ला खुलाउने सन्दर्भमा पूर्वमा घना खर्कु ग्रामीण सडक, पश्चिममा विद्यालयको खेलमैदान ~~(लिच्चा नं. १८(२)~~ उत्तरमा आवाटो तथा दक्षिणमा परती गाउँ मध्ये ~~लिच्चा~~ नं. ७१३ ~~४~~ वि.नं. ७०३ को पर्ती जग्गा ~~लगाउ~~ अन्दाजी १२-१४ रोपनी ~~१०४~~ खालदोस्रो विद्यालयको आफ्नो खेल सेरुवा निर्माण गरी लगातार पठनपाठन गराउँदै आएको र उक्त जग्गा विद्यालयले भोग चलन गर्दै गएको हुँदा सोही अनुसार विद्यालयले चारकिल्ला यथा विवरण खुलाउने निर्णय सर्वसम्मत रूपमा पारित गरियो।

नि०नं० (ग) यस प्र०नं० (ग) उपर छलफल गर्दा यस

श्री डोल महाविद्यालय गङ्गरी गा.वि.स. वडा नं. ५ बाडिमा रहेको घर जग्गा भवनको restoring बाट निर्माण गर्दा निस्कने ढुङ्गा, गिट्टी, बालुवा, रड तथा सिमेन्ट लगायत सामग्रीहरु विद्यालयको प्राङ्गण तथा हातागिच ने राख्ने व्यवस्था मिलाउने निर्णय सर्वसम्मत रूपमा पारित गरियो।

नि.नं.(४) यस श्री डोल महाविद्यालय गङ्गरी गा.वि.स. वडा नं. ५ बाडिमा रहेको घर जग्गा भवनको restoring कार्य सञ्चालन रहेसम्म विद्यालयको पठनपाठन कार्यलाई सहज रूपमा निरन्तरता दिनको लागि १० जोडे TLC (अस्थायी शिक्षा केन्द्र) भवन निर्माणका लागि सहयोग गर्ने निर्णय सर्वसम्मत रूपमा पारित गरियो।

नि.नं.(५) यस श्री डोल महाविद्यालय गङ्गरी गा.वि.स. वडा नं. ५ मा रहेको विद्यालयलाई प्रतीत लगरले संरक्षण गर्नको लागि विद्यालयको प्राङ्गण तथा हातागिच पक्कि बेटाकर तथा सडक चौडा र मर्मत गर्ने निर्णय सर्वसम्मत रूपमा पारित गरियो।

नि.नं.(६) यस श्री डोल महाविद्यालय गङ्गरी गा.वि.स. वडा नं. ५ बाडिमा रहेको घर जग्गा भवनको restoring का लागि आवश्यक सामग्रीहरु सुरक्षितसाथ भण्डारण गर्नको लागि आवश्यकतानुसार विद्यालयले छाप्ने स्थानको प्रबन्ध मिलाउने निर्णय सर्वसम्मत रूपमा पारित गरियो।

नि.नं.(७) यस श्री डोल महाविद्यालय गङ्गरी गा.वि.स. वडा नं. ५ बाडिको घर जग्गा भवनको restoring का लागि अत्यावश्यक प्राविधिक, कर्मचारी तथा आधारस्तरलाई बसोबासका लागि छाप्ने स्थानको व्यवस्थापन गर्ने निर्णय सर्वसम्मत रूपमा पारित गरियो।

नि.नं.(८) यस श्री डोल महाविद्यालय गङ्गरी

२, धादिङको लागि विद्यालयले वसन्त पञ्चमीका दिन अर्चना तथा विद्यालयले नियमित गतिविधि र कार्यक्रम सहज रूपमा सञ्चालन गर्नको लागि विद्यालयको हाताभित्र उचित स्थान छनोट गरी मन्दिर र हरेक निर्माणको निर्णय सर्व सम्मत रूपमा पारित गरियो ।

(३) यस श्री डोल मध्यमोच्च माध्यमिक विद्यालय गजुरी गा.पा.-२, धादिङको लागि वि.सं. २०७२ वैशाख २५ गते गएको विनाशकारी भुकम्पको कारले क्षतविक्षत भएको ५ वटै भवनको पुनः निर्माण, शौचालयहरूको पुनःनिर्माण, पर्खाल निर्माण तथा विद्यालयमा भएको सम्पूर्ण क्षतिग्रस्त संरचना तथा चोकहरूको पुनः निर्माण गर्ने निर्णय सर्वसम्मत रूपमा पारित गरियो ।

(४) यस श्री डोल मध्यमोच्च मा.वि. गजुरी गाउँपालिका-२, धादिङमा २०७२साल साउन महिनामा परेको आगलागीको कारले विद्यालयलाई पहिरोको कारणबाट हुन गएको क्षति विवरण आवश्यक कागजात सहित बडा कार्यालय तथा गजुरी गाउँपालिकाको कार्यालयमा पेश गर्ने निर्णय सर्व सम्मत रूपमा पारित गरियो । साथै पहिरोबाट हुन गएको अन्दाजी ३०,००,००० (अठ्ठाईस लाख रुपैयाँ) बराबरको क्षति भएको ठमहोरा स्रोत सम्बन्धित विषय बडा नं.२ को कार्यालय तथा गजुरी गाउँपालिकाको कार्यालयमा पेश गर्ने निर्णय सर्वसम्मत रूपमा पारित गरियो ।

शान्ती

F. Students details

कोड नं.(CODE NO) ३००३७००१

श्री डोल भञ्ज्याङ माध्यमिक विद्यालय

SHREE DOL BHANJYANG SECONDARY SCHOOL

गजुरी गाउँपालिका-५, च्याङ्ग्ली, धादिङ

पत्र संख्या (F/Y) :-२०७६/०७७ GAJURI RURAL MUNICIPALITY-5, CHYANGLI, DHADING

चलानी नं. (REF. NO.) :- स्थापना : २०४५ (ESTD. :1988)

२.शैक्षिक सत्र २०७६ को जम्मा विद्यार्थी विवरण

कक्षा	विद्यार्थीको लिंग, जातजाती खण्डिकृत विवरण											अपाङ्गता भएका विद्यार्थी	
	दलित		जनजाती		मिश्रालाकृत		अन्य		जम्मा		कुल जम्मा		
	छात्रा	छात्र	छात्रा	छात्र	छात्रा	छात्र	छात्रा	छात्र	छात्रा	छात्र		छात्रा	छात्र
बालकक्षा	०	२	५	६	१३	११	४	६	२२	२५	४७		
१	०	२	१	८	५	११	५	४	११	२५	३६		
२	२	४	६	१	१४	१६	६	१	२८	२२	५०		
३	२	०	५	४	६	८	७	१	२०	१३	३३		
४	२	०	४	८	५	९	६	८	१७	२५	४२		
५	०	०	६	७	४	४	७	५	१७	१६	३३		
६	१	०	५	१३	११	५	९	४	२६	२२	४८	०	१
७	१	०	१४	४	१७	१०	११	६	४३	२०	६३	१	१
८	०	३	१७	६	१३	१०	६	१४	३६	३३	६९		
९	०	१	११	८	७	५	८	८	२६	२२	४८	१	०
१०	१	१	१३	७	९	८	१०	५	३३	२१	५४	१	१
११	१	०	१०	५	७	४	७	६	२५	१५	४०		
१२	०	१	९	४	७	५	७	१	२३	११	३४		
जम्मा	१०	१४	१०६	८१	११८	१०६	९३	६९	३२७	२७०	५९७		
छात्रा +छात्र	२४		१८७		२२४		१६२		५९७			३	३

प्रधानाध्यापक
Principal

E-mail:-dolbhanjyang.ss@gmail.com, Phone No:-016923291, Mobile No:-+977-9849489656

G. School catchment ethnic composition

कोड नं.(CODE NO) ३००३७००१

श्री डोल भञ्ज्याङ माध्यमिक विद्यालय

SHREE DOL BHANJYANG SECONDARY SCHOOL

गजुरी गाउँपालिका-५, च्याङ्ली, धादिङ

GAJURI RURAL MUNICIPALITY-5, CHYANGLI, DHADING

पत्र संख्या (F/Y) :- २०७६/०७७

चलानी नं. (REF. NO.) :-

स्थापना : २०४५ (ESTD. :1988)

४.समुदायको सामाजिक वस्तुस्थिती

विद्यालयलाई पाएक पर्ने समुदाय/गाउँ/टोलको विवरण

क.स.	विद्यालय पाएक पर्ने समुदाय/ गाउँ/ टोलका नामहरू	गा.पा./ न.पा.	वडा नं.	समुदाय/ गाउँ/ टोलमा रहेका घरधुरी संख्या (अन्दाजी)	विद्यालय सम्मको अन्दाजी दुरी (एकतर्फि)	बसोबास गर्ने मुख्य जाती समुदाय (दलित, जनजाती ,अन्य खुलाउने)
१	अर्चले, चिउरीखर्क, गहुँखोला, दरिङगाल,पुकुन, गैरीगाउँ, नेवारबास र तारबोटे ।	गजुरी गा.पा	४	दलित:१० जनजाती:१५० अन्य: ४०	२:३० घण्टा	तामाङ, चेपाङ,बाहुन, क्षेत्री,कामी ।
२	मुलाखर्क, बाँसचौर,बिराबारी, चिसोखोला, च्याङ्ली, सिमडाँडा, शिखरबेसी, झगरेडाँडा	गजुरी गा.पा	५	दलित:३० जनजाती:६५ अन्य:१५०	१ घण्टा	तामाङ, चेपाङ,भुजेल,बाहुन, क्षेत्री,कामी, नेवार, दमै ।
३	गेदे	गजुरी गा.पा	६	दलित:५ जनजाती:१५ अन्य:१०	१:३० घण्टा	तामाङ,कामी,क्षेत्री
४	तार्के, ग्याङराङ	गजुरी गा.पा	३	दलित:० जनजाती:३० अन्य:१०	१:३० घण्टा	चेपाङ, क्षेत्री
५	बाँसखर्क	बेंसीघाट रोराङ गा.पा.	१	दलित:० जनजाती:३० अन्य:०	३ घण्टा	तामाङ

Principal
प्रधानाध्यापक

E-mail:-dolbhanjyang.sc@gmail.com, Phone No:-010923291, Mobile No:-+977-9849489656

H. Proposed Master Plan

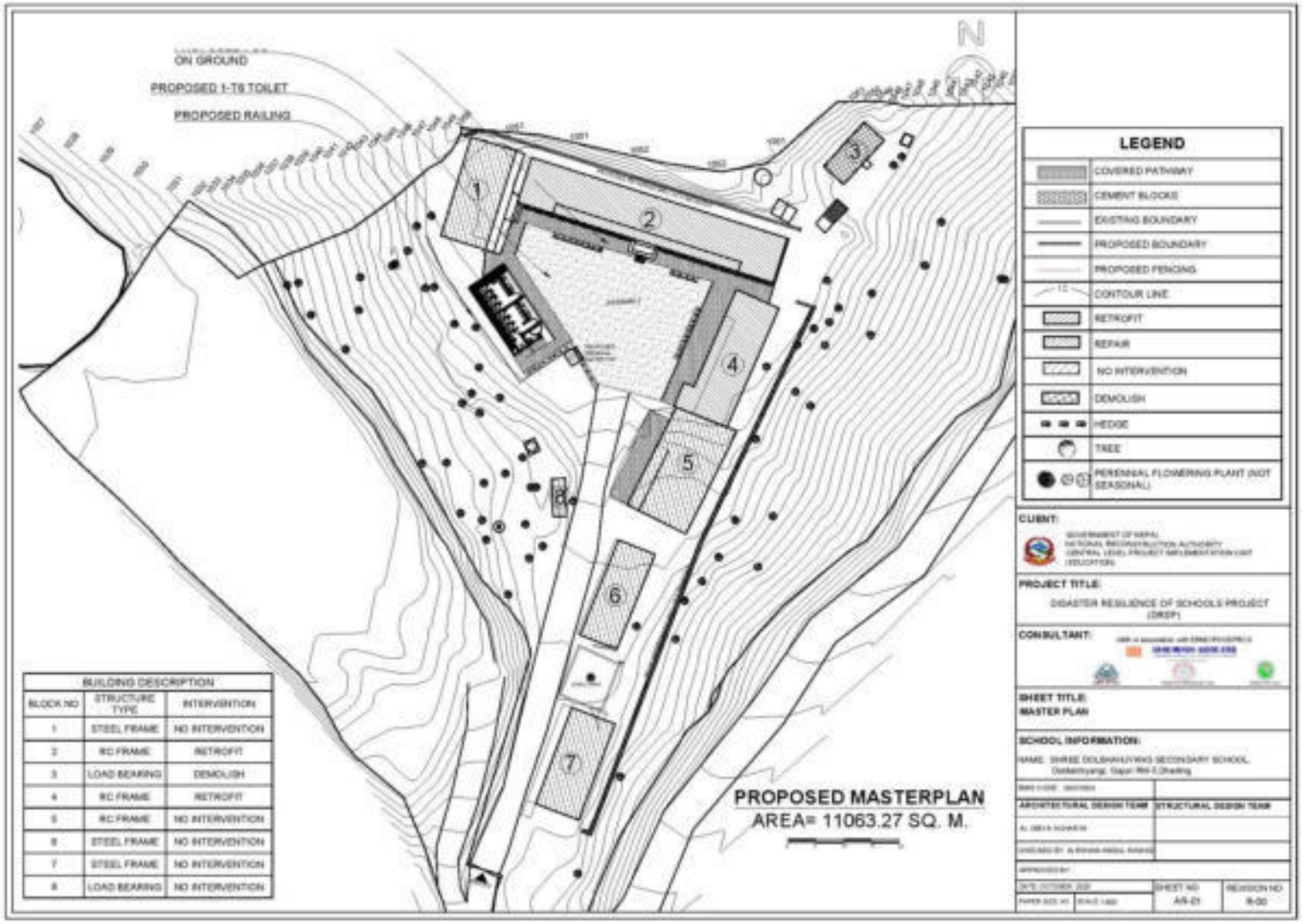

BUILDING DESCRIPTION		
BLOCK NO	STRUCTURE TYPE	INTERVENTION
1	STEEL FRAME	NO INTERVENTION
2	RC FRAME	RETROFIT
3	LOAD BEARING	DEMOLISH
4	RC FRAME	RETROFIT
5	RC FRAME	NO INTERVENTION
6	STEEL FRAME	NO INTERVENTION
7	STEEL FRAME	NO INTERVENTION
8	LOAD BEARING	NO INTERVENTION

Annex 9: Satyawati Secondary School, Dhading

A. Details of the Land Availability, Requirements and Proposed Structures

Details	Area (sq. m.)	Remarks
Total area of land owned by school as per land ownership certificate.	11,649.28	
Total area of Land within existing school boundary	10,070.48	
Total area of land required as per master plan (sq. m.)	10,070.48	
Land ownership status of existing land (sq. m.)		
i) With Land ownership certificate	11,649.28	Proposed retrofitting building is existed in Kitta no. 194
ii) User right with local government or owner agency approval	NA	
iii) Voluntary donation by private owner	NA	

B. Land Ownership certificates

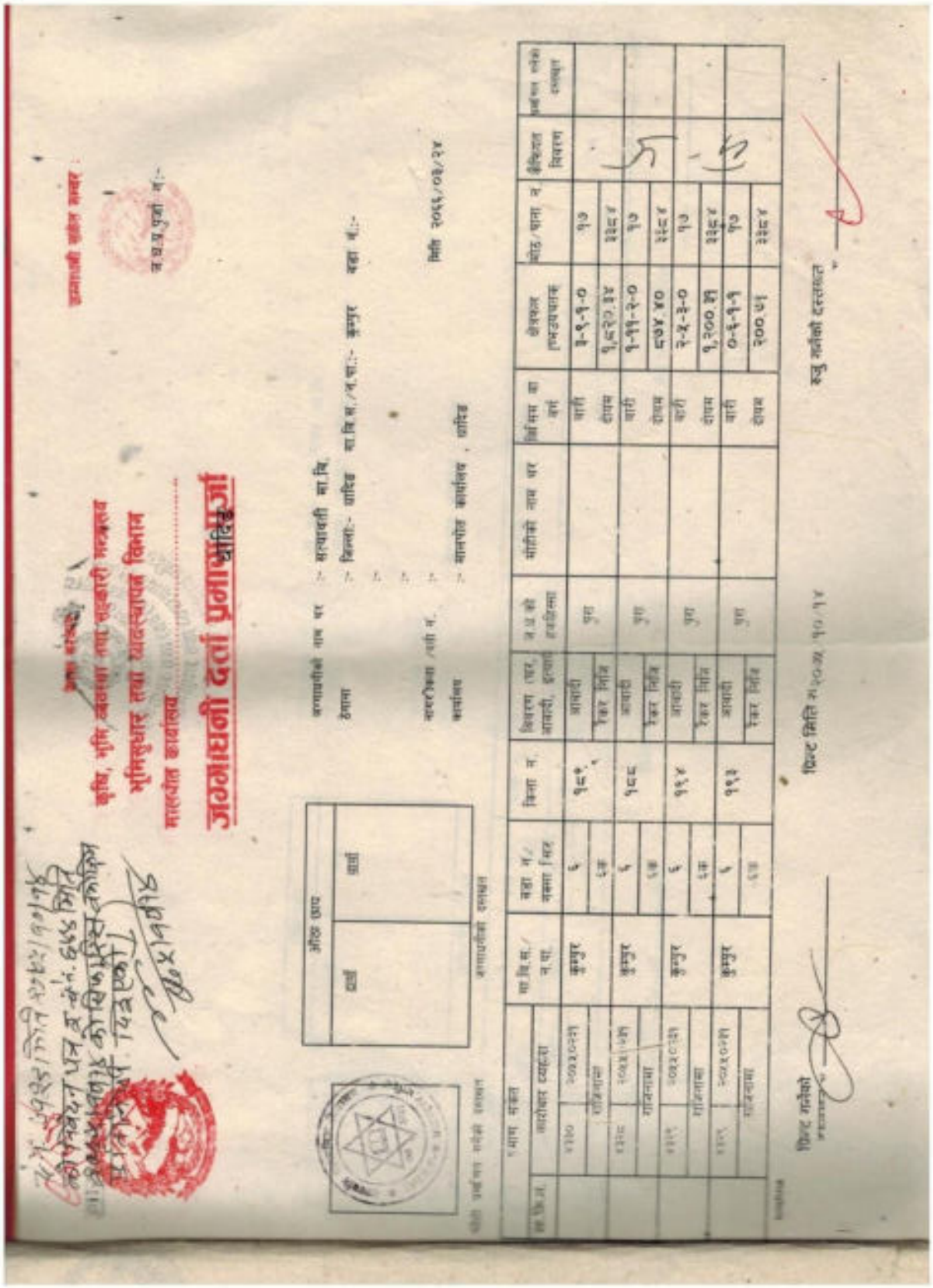

कृषि, भूमि व्यवस्था तथा सहकारी मन्त्रालय
भूमिसुधार तथा व्यवस्थापन विभाग
मालपोत कार्यालय

जग्गाधनी दर्ता प्रमाणपुर्जा

जग्गाधनीको नाम थर :- मन्यावती मा.बि.
ठेगाना :- जिल्ला:- धादिङ्ग न.पा./गा.वि.स.:- कुम्पुर वडा नं.:-
कार्यालय मालपोत कार्यालय , धादिङ्ग
मिति २०६६/०३/२४

क्र.सं.	जग्गाको प्रकार	न.पा./गा.वि.स.	वडा नं./कित्ता नं.	क्षेत्रफल	जग्गाधनीको नाम थर	मोही/कुत	जिन्सी	क्षेत्रफल (रोपनीमा)	मोठ/थाना नं.	कैफियत विवरण	प्रमाणित गर्ने कर्मचारी
१२१०	गोरोहर ट्याक्टर	कुम्पुर	६	१८९	मन्यावती	पुरा	बारी	३-९-१-०	१७		
			६क		रिकर मिति		खेत	१,८२२.३४	३३८४		
१२१८	गोरोहर	कुम्पुर	६	१८८	मन्यावती	पुरा	बारी	१-११-२-०	१७		
			६क		रिकर मिति		खेत	८७४.४०	३३८४		
१२१९	गोरोहर	कुम्पुर	६	१९४	मन्यावती	पुरा	बारी	२-५-३-०	१७		
			६क		रिकर मिति		खेत	१,२००.३१	३३८४		
१२२१	गोरोहर	कुम्पुर	६	१९३	मन्यावती	पुरा	बारी	०-६-१-१	१७		
			६क		रिकर मिति		खेत	२००.७१	३३८४		

प्रिन्ट मिति २०७५/१०/१४

प्रिन्ट गर्नेको दस्तखत

रुजु गर्नेको दस्तखत

नेपाल सरकार

कृषि, भूमि व्यवस्था तथा सहकारी मन्त्रालय

भूमिसुधार तथा व्यवस्थापन विभाग

मालपोत कार्यालय.....

जग्गाधनी संकेत नम्बर :

च.उ.प.पुर्जा नं.:-

जग्गाधनी दर्ता प्रमाण धर्जिका

औंठा छाप	
दाईं	बाईं

मोही प्रमाणित गर्नेको दस्तखत

जग्गाधनीको दस्तखत

जग्गाधनीको नाम थर :- श्री सत्य वती उच्च मा.वि.

ठेगाना :- जिल्ला:- धादिङ्ग गा.वि.स./न.पा.:- कुम्पुर वडा नं.:- ६

नागरिकता /पेशी नं. :-

कार्यालय :- मालपोत कार्यालय , धादिङ्ग

मिति २०६६/०३/२९

प्रमाण संकेत			गा.वि.स./ न.पा.	वडा नं./ नक्सा भिट	किता नं.	विवरण (घर, आवादी, इत्यादि)	ज.उ.को तर्फबिस्सा	मोहीको नाम थर	बिक्रिय वा वर्ग	क्षेत्रफल (रोपनी/हेक्टर)	मोठ/पाना नं.	बैकिया विवरण	प्रमाण संकेत दस्तखत
आ.वि.स.	कारोबार व्यहोरा												
	१६२	२०६६०४०८	कम्मेरी	९	११९	आवादी	पुरा	-	बारी	३-९-२-३	२३८		
	राजिनामा			९म		रिकर सिंचि			घाहार	१,८३४.२५	३६१७		

प्रिन्ट गर्नेको दस्तखत

प्रिन्ट मिति २०७५/१०/१४

रुजु गर्नेको दस्तखत

नेपाल सरकार

भूमिसुधार तथा व्यवस्था मन्त्रालय

भूमिसुधार तथा व्यवस्थापन विभाग

मातपोत कार्यालय .....

जग्गाधनी संकेत नम्बर : OG8008e0637

जग्गाधनी दर्ता प्रमाण पुर्जा

ठेगाना: जिल्ला: धनिङ्ग गा.पा. / न.पा. / गा. वि. स.: सिद्धलेक गाउँपालिका वार्ड नं.: ७

दर्ता नं.: ०

जारी गर्ने कार्यालय: नेपाल सरकार, धनिङ्ग

वेबसाइट: ईमेल:

दर्ता मिति (वि.स.): २०३२/०१/०१

सम्पत्तिको छाप प्रमाणित गर्नेको दस्तखत

साविक किता नं.	प्रमाण संकेत / कारोबार व्यहोरा		जिल्ला / गा. वि. स. / न. पा.	वार्ड नं./ नक्सा सीट नं.	किता नं./ खण्ड नं.	विवरण (घर,आवादी,इत्यादि)	जग्गाधनी को हकहिस्सा	मोहीको नाम थर	किसिम वा वर्ग	क्षेत्रफल/ व.मि.	मैरिकिया	प्रमाणित गर्नेको दस्तखत
१६६	२०७५/०३/०६	RL००००६१८	धनिङ्ग	६	३७७	आवादी	एकलौटी		भिट/पाटी/बारी	०-०-०-० (शून्य)		
	गजिनाका		कुन्पुर	६घ	०	रैकर निजी			नीब	१०१३.४८		
	लिखत चलित											

जम्मा क्षेत्रफल १०१३.४८ वर्ग मिटर

श्री मालपोत कार्यालय विराटनगर

प्रिन्ट गर्नेको दस्तखत .....

प्रिन्ट गर्नेको नाम कृष्ण बहादुर

प्रिन्ट मिति : २०७५/०३/०६

स्वयं गर्नेको दस्तखत .....

मालपोत अधिकृत

नेपाल सरकार
भूमिसुधार तथा व्यवस्था मन्त्रालय
भूमिसुधार तथा व्यवस्थापन विभाग
मालपोत कार्यालय धादिङ

जग्गाधनी संकेत नम्बर :

ज.ध.प.पुर्जा नं:-

जग्गाधनी दर्ता प्रमाण पुर्जा

धादिङ

औंठा छाप

दायाँ	बायाँ

फोटो प्रमाणित गर्नेको दस्तखत

जग्गाधनीको दस्तखत

जग्गाधनीको नाम थर :- श्री सत्यवती मा.वि.
ठेगाना :- जिल्ला:- धादिङ गा.वि.स./न.पा.:- कटुन्जे वडा नं.:-
नागरिकता /दर्ता नं. :-
कार्यालय :- मालपोत कार्यालय , धादिङ

मिति २०६६/०३/१९

प्रमाण संकेत														
सा.वि.नं.	कारोबार व्यहोरा		गा.वि.स./न.पा.	वडा नं/ नक्सा मिट	किल्ला नं.	विवरण (घर, बाजादी, इत्यादि)	ज.ध.को हकहिस्सा	मोहीको नाम थर	किसिम वा वर्ग	क्षेत्रफल (रुपैयाँ/आना)	सीट/पाना नं.	कैफियत विवरण	प्रमाणित गर्नेको दस्तखत
	१४७	२०६१०४०७	कुम्पुर	६	३७०	बाजादी	पुरा		खेत	०-६-१-०	१६		
	राजिनामा			६क		रैकर निष्क्रि			सीम	१९८.७३	२८५१		

krishna

प्रिन्ट गर्नेको

प्रिन्ट मिति २०७५/११/०८

रुजु गर्नेको दस्तखत

नेपाल सरकार
भूमिसुधार तथा व्यवस्था मन्त्रालय
भूमिसुधार तथा व्यवस्थापन विभाग
मालपोत कार्यालय, धादिङ

जग्गाधनी सङ्केत नम्बर : 4179

ज.ध.प.पुर्जा नं.:-

जग्गाधनी दर्ता प्रमाणपुर्जा

धादिङ

औंठा छाप	
दाहिने	बाँयो

जग्गाधनीको दस्तखत

जग्गाधनीको नाम थर :- श्री सत्यबति उ.मा.वि

ठेगाना :- जिल्ला:- धादिङ गा.वि.स./न.पा.:- कुम्पुर वडा नं.:- ६

सवारीसाधन /छाप नं. :-

मिति ०//

कार्यालय :- मालपोत कार्यालय , धादिङ

प्रमाण सङ्केत		गा.वि.स./न.पा.	वडा नं./सम्पत्ति नं.	किता नं.	विवरण (घर, आवादी, इत्यादि)	ज.ध.को हकहिस्सा	मोहीको नाम थर	किसिम	क्षेत्रफल (रुपउपयोग)	मोठ/चाला नं.	कैफियत विवरण	[illegible]
[illegible]	[illegible]	कुम्पुर	६	६१२	आवादी	पूरा		बारी	१-४-०-०	२०६६		
	राजिनामा		६क		रैकर निर्मि			सेलम	६३५.९२	४५१४		

प्रिन्ट गर्नेको दस्तखत

प्रिन्ट मिति २०७५/११/०८

रुजु गर्नेको दस्तखत

नेपाल सरकार
भूमिसुधार तथा व्यवस्था मन्त्रालय
भूमिसुधार तथा व्यवस्थापन विभाग
मालपोत कार्यालय, ...

जग्गाधनी संकेत नम्बर :

ज.ध.प्र.पुर्जा नं:-

जग्गाधनी दर्ता प्रमाणपत्रिका

औंठा छाप	
दाहिने	बायें

जग्गाधनीको दस्तखत

जग्गाधनीको नाम थर :- श्री सत्यवती उ.मा.वि.
ठेगाना :- जिल्ला:- धादिङ गा.वि.स./न.पा.:- कुम्पुर वडा नं.:- ६ आदमटार
नागरिकता /छो नं. :-
कार्यालय :- मालपोत कार्यालय , धादिङ

मिति २०६६/०३/२९

प्रमाण संकेत		गा.वि.स./न.पा.	वडा नं./नक्सा भिट	किता नं.	विवरण (घर, बाटो, इत्यादि)	ज.ध.को हकलिम्ना	मोहीको नाम थर	किसिम वा वर्ग	क्षेत्रफल (मुठ्ठ्याङ्क)	भोग/धारा नं.	कैफियत विवरण	जग्गाधनी गर्नेको दस्तखत
ज.प.	जारीको ठ्याङ्गो											
२०१	२०६२०४०८	कुम्पुर	६	६४३	बाबारी	पुरा		बारी	१-१-२-१	२८८		
राजस्वमा			६क		रैकर निजि			बस्ती	५५८.४२	४८२९		

प्रिन्ट गर्नेको दस्तखत

प्रिन्ट मिति २०७५/११/०८

रुजु गर्नेको दस्तखत

नेपाल सरकार
भूमिसुधार तथा व्यवस्थापन मन्त्रालय
भूमिसुधार तथा व्यवस्थापन विभाग
.....

जग्गाधनी संकेत नम्बर :

ज.ध.प्र.पुर्जा नं.:-

जग्गाधनी दर्ता प्रमाण पुर्जा

धादिङ

भीतर छाप	
दायाँ	बायाँ

जग्गाधनीको छाप

जग्गाधनीको नाम थर :- श्री सत्यवती उ.मा.वि.

ठेगाना :- जिल्ला:- धादिङ गा.वि.स./न.पा.:- कुम्पुर वडा नं.:- ६

नागरिकता /वडी नं. :-

कार्यालय :- जिल्ला कार्यालय , धादिङ

मिति

क्रम संख्या	प्रमाण मर्जाको		गा.वि.स./ न.पा.	वडा नं./ नम्बर	किता नं.	विवरण (घर आवादी, इत्यादि)	ज.ध.को हकहिस्सा	मोहीको नाम थर	किसिम वा वर्ग	क्षेत्रफल (एकउपएकतक)	मोठ/खाता नं.	कैफियत विवरण	प्रमाणित गर्नेको दस्तखत
१	१९९६	२०६९/१०/१४	कुम्पुर	६	६९६	आवादी	पूरा		बारी	०-१२-१-०	२०६९		
	राजिनामा			६क					दोयम	३८९.५०	३९१६		
२	१९९४	२०६९/१०/१४	कुम्पुर	६	४५२	आवादी	पूरा		बारी	१-०-०-०	२०६९		
	राजिनामा			६क					दोयम	५०८.७४	३९१६		
३	१९९६	२०६९/१०/१४	कुम्पुर	६	६१७	आवादी	पूरा		बारी	०-१२-१-१	२०६९		
	राजिनामा			६क					दोयम	३९१.४९	३९१६		

प्रिन्ट गर्नेको

प्रिन्ट मिति २०७५/११/०८

रुजु गर्नेको दस्तखत

नेपाल सरकार

भूमिसुधार तथा व्यवस्था मन्त्रालय

भूमिसुधार तथा व्यवस्थापन विभाग

श्रोतपोत कार्यालय .....

जग्गाधनी संकेत नम्बर :

ज.ध.प्र.पुर्जा नं:-

जग्गाधनी दर्ता प्रमाण पर्जा

धादिङ

औंठा छाप	
दाँया	बाँया

जग्गाधनीको हस्ताक्षर

जग्गाधनीको नाम थर :- सत्यवती उच्च मा.वि.

ठेगाना :- जिल्ला:- धादिङ गा.वि.स./न.पा.:- कुम्पुर वडा नं.:- बादमटार

नागरिकता /वडी नं. :-

कार्यालय :- मालपोत कार्यालय , धादिङ

मिति २०६६/०३/२४

प्रमाण संकेत		गा.वि.स./न.पा.	वडा नं./नक्सा भिट	किल्ला नं.	विवरण (घर, आवादी, ठाडो)	ज.ध.जे.ले हकीयत	धोतीको नाम थर	किसिम गा वर्ग	क्षेत्रफल (अङ्कमा)	कैफियत	कैफियत विवरण	कर्मचारी र गवाहको हस्ताक्षर
मालपोत म्यादोरा												
१६६१	२०७२/०९/२९	कुम्पुर	६	४५१	आवादी	पुरा		बारी	१-०-०-०	२५		
राजिनामा			५क					दोयम	५०८.७४	४४०६		
१०६३	२०७२०८२५	कुम्पुर	६	१९५	आवादी	पुरा		बारी	२-१५-२-०	२५		
राजिनामा			५क		रैकर निजि			दोयम	१,५१०.३२	४४०६		

प्रिन्ट गर्नेको

प्रिन्ट मिति २०७५/११/०८

रुजु गर्नेको दस्तखत

C. Clarification of land for retrofitting building

सत्यवती माध्यमिक विद्यालय
Satyawati Secondary School
सिद्धलेक ७, आदमटार, धादिङ
Siddhalek-7, Adamtar, Dhading
स्थापित २०३२/Estd. :- 2032

श्रीमान परामर्शदाता ज्यू
DRSP-DSC
नेपाल।

मिति २०७७ मार्ग १५

विषयः विद्यालय भवन भनेको जग्गाको विवरण सम्बन्धमा

उपरोक्त सम्बन्धमा धादिङ जिल्ला सिद्धलेक गाउँपालिका वडा नं ७ (गाविसको कुम्पुर ता वि स वडा नंबर ६) आदमटार स्थित श्री सत्यवती माध्यमिक विद्यालयको भवन जग्गा किता ६क १९४ नं विद्यालयको आफ्नै स्वामित्व रहेको व्यहोरा जानकारीको लागि अनुरोध गरिन्छ। उक्त जग्गाको पूर्व तर्फको जग्गा पदमप्रसाद खतिवडाको निजी स्वामित्व र बाँकि उत्तर, पश्चिम र दक्षिण तर्फका कि नं १९३,१८८, ६४३,४५१,४५२,६१७,६१६,६२५,१९५ भएका जग्गाहरु विद्यालयको निजी स्वामित्वका र प्रमाणपूर्जा समेत भएको जग्गाहरु हुन्। यस सम्बन्धि विविरणहरु पठाइएकोको व्यहोरा समेत जानकारीको लागि अनुरोध छ।

लक्ष्मण शर्मा
प्रधानाध्यापक

D. Minute of meeting

आज मिति २०७७/०३ /१२ का दिन यस श्री सत्यवती माध्यमिक विद्यालय सिद्धलेक ७ आदमटार धादिङको विद्यालय व्यवस्थापन समितिको बैठक समितिका अध्यक्ष कृष्ण प्रसाद खतिवडा ज्यूको अध्यक्षतामा बसी निम्न प्रस्ताव माथि छलफल गरी निम्न अनुसार निर्णय गरियो ।

उपस्थिती

१.अध्यक्ष कृष्ण प्रसाद खतिवडा

२. सदस्य लक्ष्मण खतिवडा (वडा अध्यक्ष)

३. सदस्य विष्णु श्रेष्ठ

४. सदस्य नवराज खतिवडा

५. सदस्य गीता गरन्जा

६.सदस्य केदार आचार्य

७. सदस्य राधिका बि.क.

८ सदस्य रामशरण श्रेष्ठ

९ .सदस्य सचिव लक्ष्मण शर्मा (प्र.अ.)

प्रस्तावहरु

१. विद्यालयको रेक्ट्रोफिट गराउने सम्बन्धमा

२. विद्यालयको जग्गाको चारकिल्ला खुलाउने सम्बन्धमा

३. निर्माणबाट निस्केको टुङ्गा सिमेन्ट फ्लाम आदिको व्यवस्थापन सम्बन्धमा

४. TLC निर्माण आवस्यकता सम्बन्धमा

५. विद्यालयको वरिपरीको बाटो चौडा सम्बन्धमा

निर्णयहरु

निर्णय नं १. वि.स. २०७२ सालको बिनासकारी महाभूकम्पका कारण यस विद्यालयको मूल भवनमा क्षति पुगेको कारणले सो भवनलाई रेक्ट्रोफिट गराउनको लागि आवस्यकता अनुसार जग्गा उपलब्ध गराई अनुरोध गर्ने र लागि आवस्यक सहयोग गर्ने सर्वसम्मत निर्णय गरियो ।

निर्णय नं २. विद्यालयको जग्गाको चार किल्ला खुलाउने सम्बन्धमा छलफल गर्दा विद्यालयको मूल भनव रहेको भवन परिसरको चार किल्ला तपशिल अनुसार रहेको व्यहोरा जानकारी गराउने सर्वसम्मत निर्णय गरियो ।

पूर्व - क) दिपक खतिवडा

ख) पद्म प्रसाद खतिवडा

ग) आदमखोला

पश्चिम -क) बद्रि प्रसाद खतिवडा

ख) जगत बहादुर तुलाधर

ग) हरि प्रसाद पौडेल

घ) दिपक रिजाल

ङ) ध्रुव प्रसाद पौडेल

उत्तर - क) सत्यवती मन्दिर

दक्षिण - क) लाल कुमार दाहाल

निर्णय नं ३. यस विषयमाथी छलफल गर्दा विद्यालयको रेक्ट्रोफिट गर्दा निस्केको ढुङ्गा सिमेन्ट इटा रड आदि सामग्रीहरु धन्कप्याउनको लागि विद्यालयको स्वामित्वकै जग्गामा राख्न सकिने व्यहोरा जानकारी गराउने सर्वसम्मत निर्णय गरियो।

निर्णय नं ४. विद्यालयको मूल भवन रेक्ट्रोफिट गर्दा विद्यालयको बांकि भवनका कोठाहरुमा नियमित पठनपाठन संचालन गर्न र प्रशासनिक तथा अन्य शैक्षिक कार्यक्रम संचालन गर्न अपुग हुने हुनाले TLC निर्माण गर्नु आवस्यक रहेको र त्यसका लागि विद्यालयकै स्वामित्वको जग्गा प्रयोग गर्न सकिने व्यहोरा जानकारी गराउने सर्वसम्मत निर्णय गरियोसाथै TLC निर्माणको लागि सिद्धलेक गाउंपालिका कार्यालयले साझेदारीको लागि प्रतिबद्धता व्यक्त गरेको व्यहोरा जानकारी गराइन्छ।

निर्णय नं ५. विद्यालय प्रवेशको बाटोको सम्बन्धमा छलफल गर्दा हाल विद्यलय प्रवेश गर्ने बाटो २ ओटा रहेको र एउटा बाटोबाट ठूला हेभि मेसिनहरु आउन जान सक्ने फराकिलो बाटो रहेको र ति दुबै बाटोहरु सामाजिक आवस्यकतामा आधारित भएर खोलि संचालनमा रहेकोले सामाजिक स्वमित्वको क्षेत्राधिकारमा रहेको व्यहोरा जानकारी गराउने सर्वसम्मत निर्णय गरियो।

निर्णय नं ६. यस सम्बन्धमा छलफल गर्दा विद्यालय भवन रेक्ट्रोफिट गर्दा प्रयोग गरिने निर्माण सामग्रीहरु भण्डारनको लागि उचित स्थान उपलब्ध गराउन सकिने व्यहोरा जानकारी गराउने सर्वसम्मतिले निर्णय गरियो।

H. Proposed Master Plan

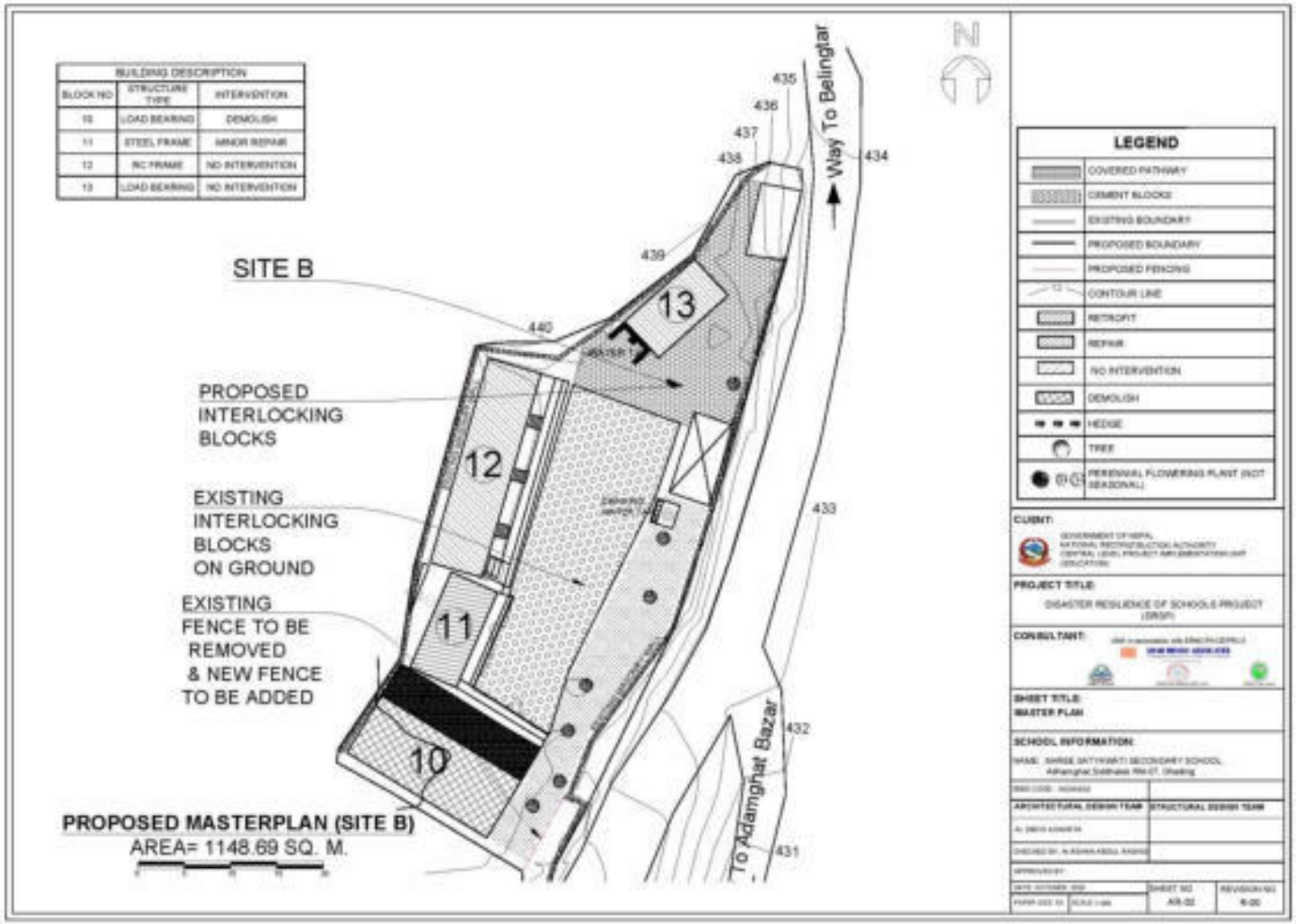

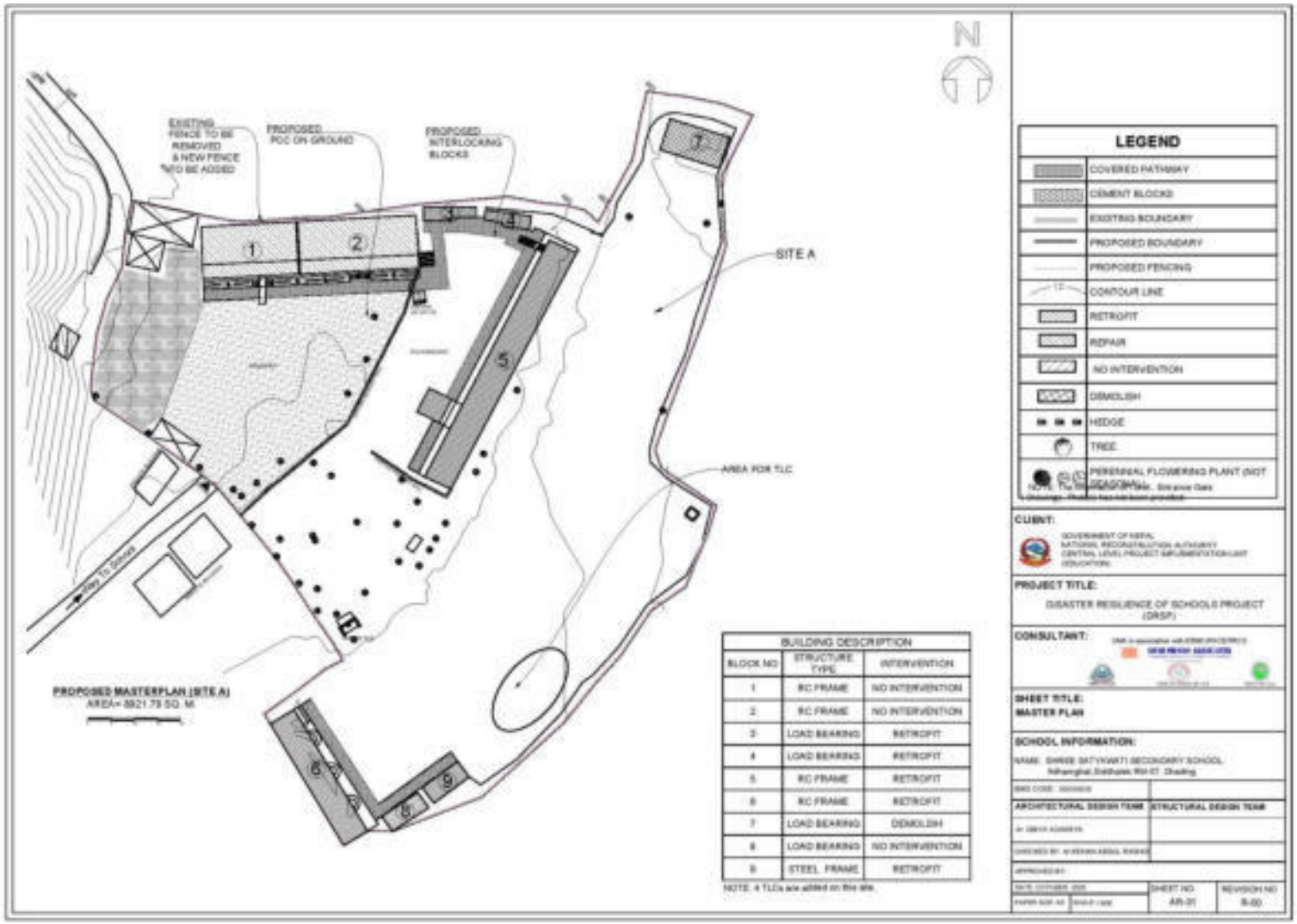

BUILDING DESCRIPTION		
BLOCK NO	STRUCTURE TYPE	INTERVENTION
1	RC FRAME	NO INTERVENTION
2	RC FRAME	NO INTERVENTION
3	LOAD BEARING	RETROFIT
4	LOAD BEARING	RETROFIT
5	RC FRAME	RETROFIT
6	RC FRAME	RETROFIT
7	LOAD BEARING	DEMOLISH
8	LOAD BEARING	NO INTERVENTION
9	STEEL FRAME	RETROFIT

NOTE: 4 TLCs are added on this site.

Annex 10: Bindhyabasini Secondary School, Gorkha

A: **Details of the Land Availability, Requirements and proposed Structures**

Details	Area (sq. m.)	Remarks
Total area of land owned by school as per land ownership certificate.	55,633.50	
Total area of land required as per master plan (sq. m.)	4,927.23	
Land ownership status of existing land (sq. m.)		
i) With Land ownership certificate	55,633.50	
ii) User right with local government or owner agency approval	NA	
iii) Voluntary donation by private owner	NA	

B: Land ownership documents

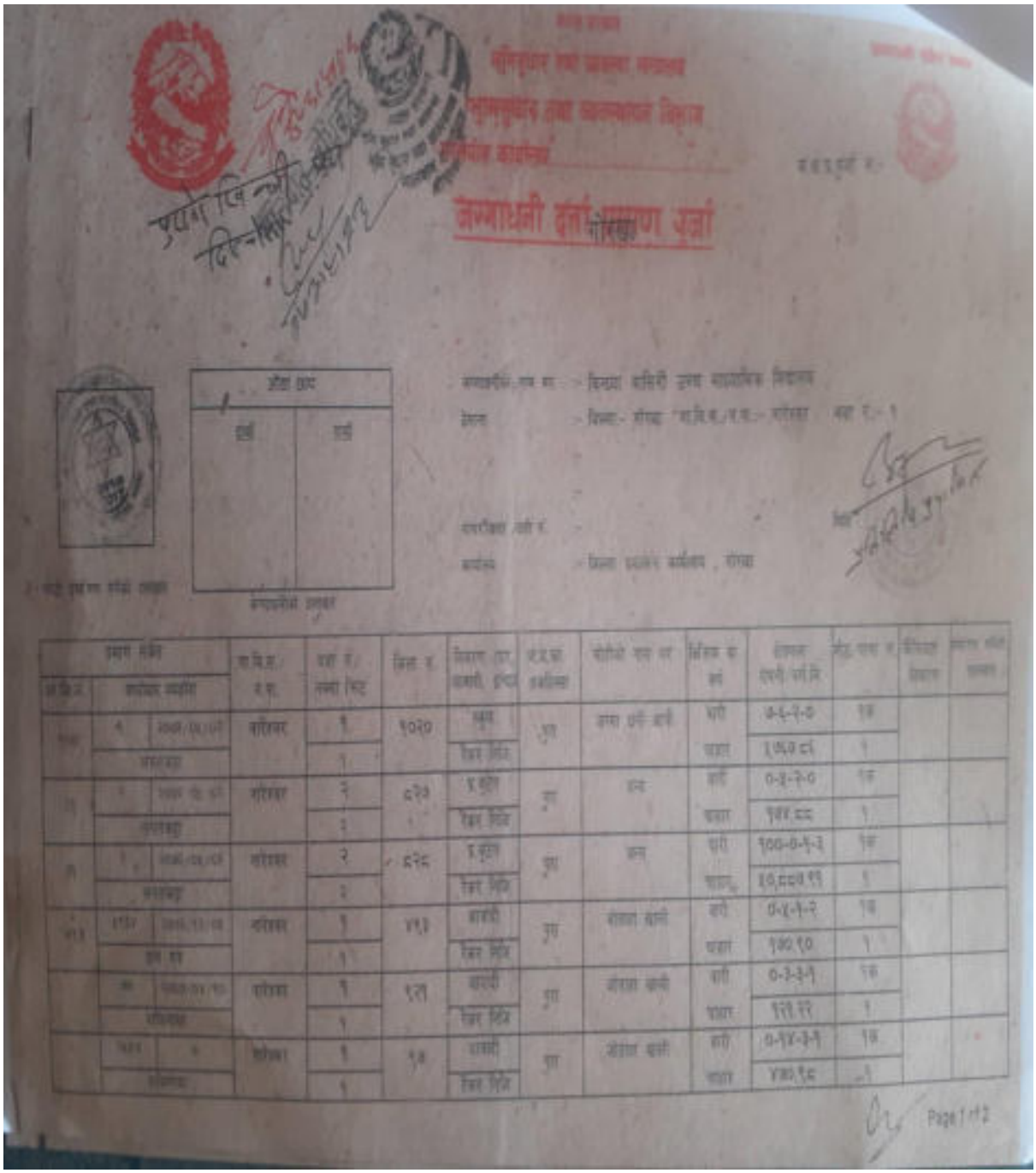

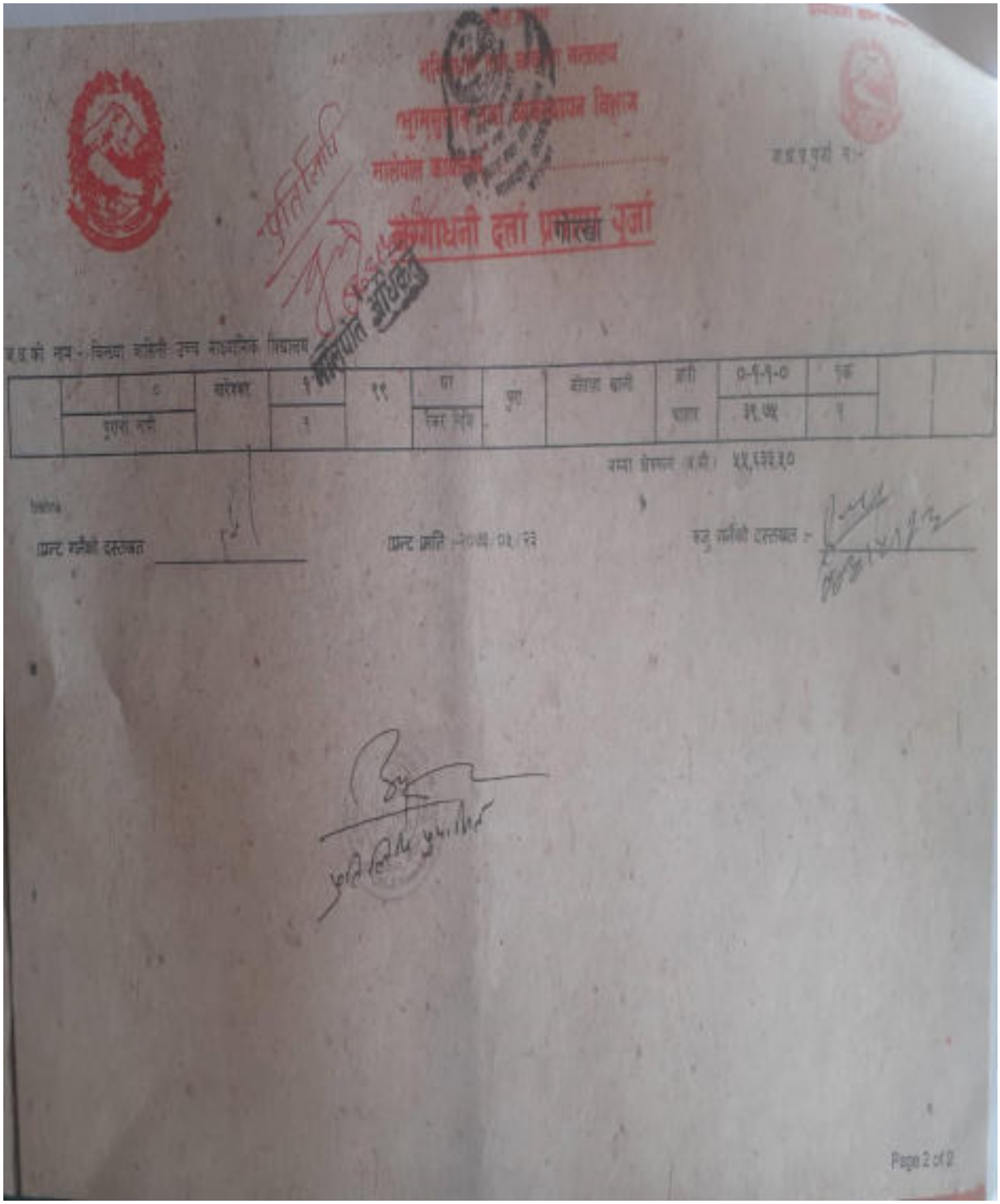

Page 2 of 2

C. Minutes of Meeting

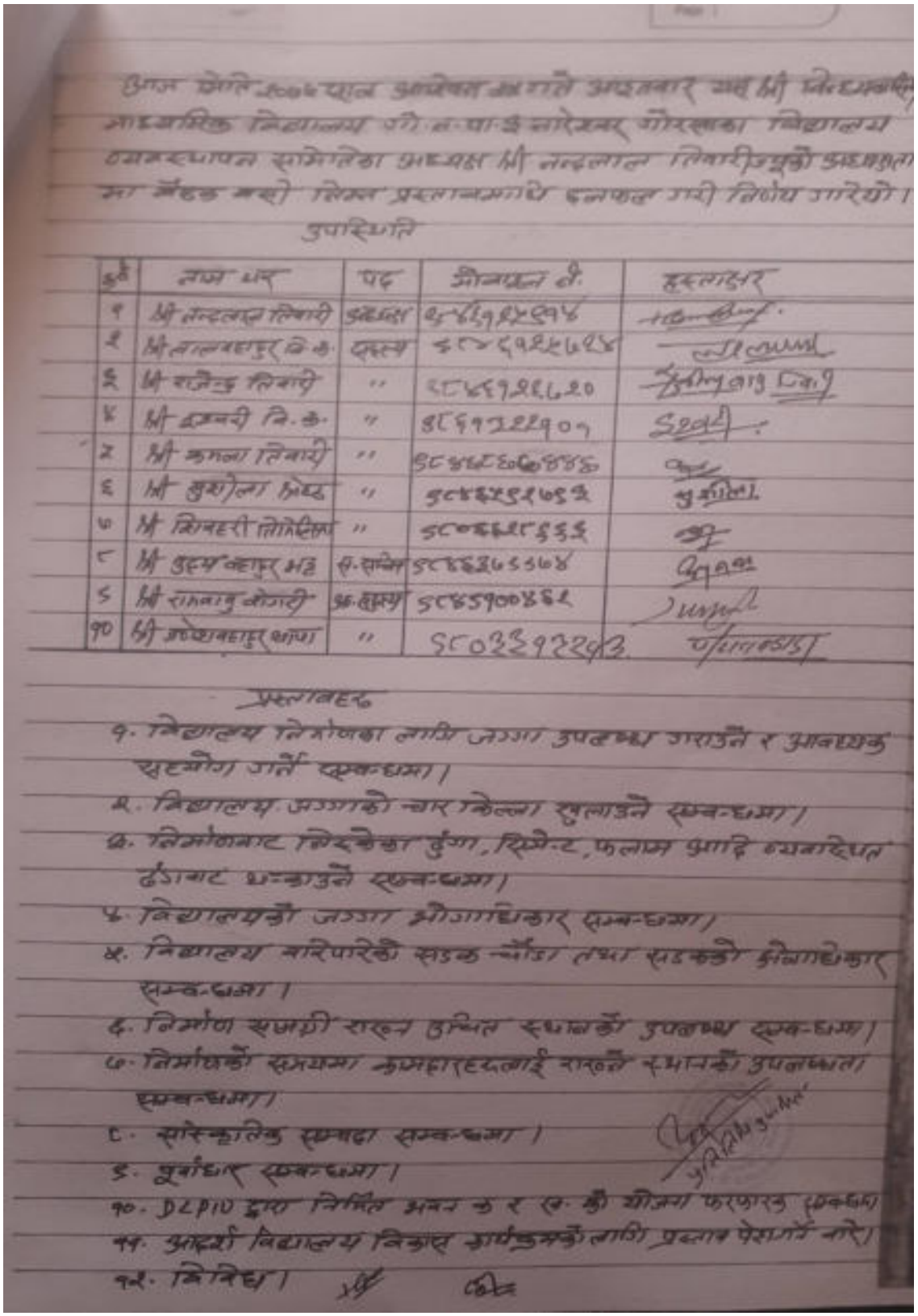

आज मिति २०७६ साल असोज गते अइतवार यस श्री विद्यालय माध्यमिक विद्यालय गो.न.पा.३ नारेश्वर गोरखा विद्यालय व्यवस्थापन समितिको अध्यक्ष श्री नन्दलाल तिवारीज्यूको अध्यक्षता मा बैठक बसी लिइ प्रस्तावमाथि छलफल गरी निर्णय गरिएको।

उपस्थिति

क्र.सं.	नाम थर	पद	सम्पर्क नं.	हस्ताक्षर
१	श्री नन्दलाल तिवारी	अध्यक्ष	९८६१९१९९४	
२	श्री बालबहादुर वि.क.	सदस्य	९८४९२६६२४	
३	श्री राजेन्द्र तिवारी	"	९८४९२६६२०	
४	श्री हरिबन्धु वि.क.	"	९८४९२२२९०१	
५	श्री कमला तिवारी	"	९८४४८०६०४४	
६	श्री सुशीला श्रेष्ठ	"	९८४४९१०६९२	
७	श्री शिवहरी लोमिसिल	"	९८०६४८९९९	
८	श्री बुद्ध बहादुर भट्ट	स.सचिव	९८४६३६५५६४	
९	श्री रामबाबु बोगटी	स.सदस्य	९८४५९००४६१	
१०	श्री अर्जुनबहादुर थापा	"	९८०३३९२२९३	

प्रस्तावहरु

१. विद्यालय निर्माणका लागि जग्गा उपलब्ध गराउने र आवश्यक सहयोग गर्ने सम्बन्धमा।
२. विद्यालय जग्गाको चार किल्ला खुलाउने सम्बन्धमा।
३. निर्माणबाट निस्केका ढुंगा, सिमेन्ट, फलाम आदि व्यवस्थित ढंगबाट थन्काउने सम्बन्धमा।
४. विद्यालयको जग्गा भोगाधिकार सम्बन्धमा।
५. विद्यालय बारिपारेको सडक चौडा तथा सडकको भोगाधिकार सम्बन्धमा।
६. निर्माण सामग्री राख्न उचित स्थानको उपलब्ध सम्बन्धमा।
७. निर्माणको समयमा कामदारहरुलाई राख्ने स्थानको उपलब्धता सम्बन्धमा।
८. सांस्कृतिक सम्पदा सम्बन्धमा।
९. पूर्वाधार सम्बन्धमा।
१०. DLPIU द्वारा निर्मित भवन क र ख को योजना फरफारक सम्बन्धमा
११. आदर्श विद्यालय विकास कार्यक्रमको लागि प्रस्ताव पेश गर्ने बारे।
१२. विविध।

प्रस्तावित विषय (४) माथि हलफल गर्दा यस विद्यालयमा हालसम्म ३० कोठा पक्की हुने गरी दुओटा भवन निर्माण भएको र विद्यालयको पहुँचमार्ग सहज बनाउन अर्ब ५२ कोठा आवश्यक हुने हुँदा रेट्रो फिटिङ तथा बाँकी भवन निर्माण गर्न विद्यालयमा जग्गा पर्याप्त भएकोले जिल्ला आयोजना कार्यान्वयन इकाई (डीपिआइयू) गोरखा तथा अन्य सेवा सेक्टरको सहयोग प्राप्त भएमा विद्यालयको तर्फबाट आवश्यक सहयोग उपलब्ध गराउने निर्णय गरियो।

प्रस्तावित विषय (५) माथि हलफल गर्दा यस विद्यालय पूर्वमा पुष्पाविश्व कीडरालाको सौध, पश्चिममा नारेश्वर तिमेल सडक खण्ड उत्तरमा डाँडागाउँ जाने बाटो र दक्षिणमा नारेश्वर भन्ज्याङको डाँडो गोरेटो बाटो भएको व्यहोरा आवश्यक पर्ने कार्यालयमा जानकारी गराउने निर्णय गरियो।

प्रस्तावित विषय (३) माथि हलफल गर्दा यस विद्यालयमा निर्माण कार्य गर्दा निर्माणबाट निस्केका ढुंगा, सिमेन्ट, फलाम तथा अन्य सामग्रीहरु बाँचालय पहाडिको भागमा सुरक्षितपूर्वक थन्काउने निर्णय गरियो।

प्रस्तावित विषय (४) माथि हलफल गर्दा यस विद्यालयको भोगाधिकार रहेका सम्पूर्ण जग्गाहरु विद्यालयको आफ्नै नाममूजी रहेको र विद्यालय भवन रहेको क्षेत्रमा रहेको ४.७७५२५ कोमिटर क्षेत्रफल विद्यालयको भोगाधिकार भित्र रहेको भनी जी.न.पा. ६ बडा कार्यालयहुँदा सिफारिस माग गर्ने निर्णय गरियो।

प्रस्तावित विषय (५) माथि हलफल गर्दा यस विद्यालय क्षेत्रभित्र रहेको नारेश्वर तिमेल सडक खण्ड निर्माण गर्ने क्रममा सडक चौडा गर्ने जाने भाग कटिङ भएकोले र हाल कालोपत्रे गर्ने क्रममा रहेकोले यस विद्यालयको हाल कायम रहेको जमिन सडकको हकाधिकार भित्र पर्ने व्यहोरा सम्बन्धित निकायमा जानकारी गराउने निर्णय गरियो।

प्रस्तावित विषय (६) माथि हलफल गर्दा यस विद्यालयमा निर्माण कार्य सञ्चालन गर्दा प्रयोगमा लगाउनपर्ने ढुङ्गा, सिमेन्ट गिट्टी बालुवा जस्ता निर्माणका सामग्रीहरु व्यवस्थित ढंगले राख्ने ठाउँ उपलब्ध गराउन कुनै कठिनाइ नपर्ने व्यहोरा सम्बन्धित निकायमा अनुरोध गर्ने निर्णय गरियो।

प्रस्तावित विषय (ख) माथि छलफल गर्दा यस विद्यालयमा निर्माण कार्य गर्दा काम गर्ने कामदारहरुलाई भूकम्पको समयमा उम्कनेको जग्गा भग्डामा लिई बनाइएको । (C मा व्यवस्थित र्‍याले राख्न राख्नेने हुँदा कामदारहरुको बढ्ने विद्यालयको पढनपाठनमा कुनै अवरोध नहुने व्यहोरा सम्बन्धित निकायमा पेश गर्ने निर्णय गरियो ।

प्रस्तावित विषय (C) माथि छलफल गर्दा यस विद्यालयमा निर्माण कार्य सञ्चालन गर्दा जल, जमिन, वायु, वातावरण जस्ता सांस्कृतिक सम्पदामा कुनै असर नपर्ने गरी निर्माण कार्य सञ्चालन गर्ने प्रतिबद्धता सम्बन्धित निकायमा पेश गर्ने निर्णय गरियो ।

प्रस्तावित विषय (ङ) माथि छलफल गर्दा यस विद्यालयमा निर्माण कार्य सञ्चालन गर्दा सामाजिक संरचनाको विकास गर्दा तयार भएको पूर्वाधारहरुमा कुनै असर नपर्ने वक्र विद्यालयको संरचनाहरु निर्माण गर्दा यसले सामाजिक पूर्वाधारमा थप टेवा पुग्ने भएकोले विकासका पूर्वाधारमा कुनै असर नपर्ने जानकारी सम्बन्धित निकायमा पेश गर्ने निर्णय गरियो ।

प्रस्तावित विषय (ए०) माथि छलफल गर्दा जिल्ला आयोजना कार्यान्वयन इकाई (शिक्षा) गौरवाबाट यस विद्यालयलाई आ.व. २०७४/०७५ मा प्राप्त ४ कोठे २ ओटा छात्रहरुको सम्पूर्ण निर्माण कार्य सम्पन्न भएकोले अन्तिम भुक्तानी गरी योजना फरफारक गर्न विद्यालयका प्रधानाध्यापक र वि.व्य.स. अध्यक्षलाई अख्तियारी प्रदान गर्ने र खर्च भएका सम्पूर्ण बिल भपाई पेश गरी प्राविधिक मूल्याङ्कन गराई अन्तिम भुक्तानीको लागि DCDIO बाट विकास गराउन अनुरोध गर्ने निर्णय गरियो ।

प्रस्तावित विषय (ए१) माथि छलफल गर्दा गण्डकी प्रदेश सामाजिक विकास मन्त्रालय शिक्षा विकास निर्देशनालय पोखरा-बाट यस विद्यालय आ.व. २०७६/०७७ मा आदर्श विद्यालय विकास कार्यक्रममा छनोटमा परी विकास कार्यक्रमहरु प्रारम्भ भइरहेको अवस्थामा आ.व. २०७७/०७८ मा पनि सोही कार्यक्रमको निरन्तरताको लागि प्रस्ताव माग गरिएकोले यस वर्ष प्राप्त हुने बजेटबाट तपशिलका शीर्षकमा खर्च गर्ने गरी लगत स्टिमेट तयार गरी शिक्षा विकास निर्देशनालय पोखरामा प्रस्ताव पेश

गर्ने निर्णय गरियो।

तपसिल

कार्यक्रमहरुका तपसिल

१. शिक्षक तालिम (ICT + English medium)

२. ल्यापटप - २

३. प्रोजेक्टर - २

४. सि.सी. क्यामेरा जडान ८ कोठा

५. भ्याकुम क्लिनर - १ र सेतोपाटी ४ गोटा

६. कार्पेटिङ र टि.भी. जडान - १ कोठा

प्रस्तावित विषय (क२) क माथि छलफल गर्दा यस विद्यालयमा बालकक्षामा वै.स. २०७७ सालमा ३८ विद्यार्थी भर्ना भएकाले थप १जना बाल सहजकर्ता थप गर्नपर्ने भएकोले जोरपाटी गा.पा. शिक्षा, युवा तथा खेलकुद वाडामा अनुरोध गर्ने र आवश्यक सहजीकरण गर्ने गो.न.पा. ६ लोरपटर नडाकार्थ बयलाई समेत अनुरोध गर्ने निर्णय गरियो।

प्रस्तावित विषय (क३) ख माथि छलफल गर्दा यस विद्यालयमा विद्यालय भ्रोतमा रहेका शिक्षकहरुलाई तलबको ५०% रकम बराबर चाडबाड खर्च उपलब्ध गराउने निर्णय गरियो।

प्रस्तावित विषय (क३) ग माथि छलफल गर्दा DLP10 बाट प्राप्त हुने ४८ जोर फर्निचरको फलामको भाग्ना जाइकाको फर्निचर (बेंच मेल खाने हुनामेलले फर्निचरलाई ड्राइ कोड गर्ने निर्णय गरियो।

D:Students Details

Field Visit Form to be filled by school committee

Name of School: Vindhyabasinee Serondary School

Code: 360460001

Address: GORKHA Municipality - 3, Nareshwor, Gorkha

Name Of Contact Person: Udaya Bahadur Bhatta

Position: Headteacher

Contact Number: 9846379374

A.Students Details (Fiscal year 2076)

1.ECD to U.K.G

S.N	Students Category	ECD			Nursery			L.K.G			U.K.G			Total
		Boys	Girls	Total	Boys	Girls	Total	Boys	Girls	Total	Boys	Girls	Total	
1	Janagati	-	2	2	-	-	-	-	-	-	-	-	-	
2	Dalit	1	-	1										
3	Others	2	3	5										
4	Total	3	4	7										

2. One to Five

S.N	Students Category	Class: 1			Class: 2			Class: 3			Class: 4			Class: 5			Total
		Boys	Girls	Total	Boys	Girls	Total	Boys	Girls	Total	Boys	Girls	Total	Boys	Girls	Total	
1	Janagati	-	1	1	1	-	1	-	1	1	1	1	2	2		2	7
2	Dalit	1	3	4	2	1	3	5	4	9	11	4	15	2	6	8	38
3	Others	-	1	1	2	1	3	3	1	4	1	3	4	1	4	5	17
4	Total	1	4	6	5	2	7	8	6	14	13	8	21	5	10	15	62

3. Six to Ten

S.N	Students Category	Class: 6			Class: 7			Class: 8			Class: 9			Class: 10			Total
		Boys	Girls	Total	Boys	Girls	Total	Boys	Girls	Total	Boys	Girls	Total	Boys	Girls	Total	
1	Janagati	2	3	5	2	3	5	1	1	2	2	-	2	2	-	2	
2	Dalit	7	9	16	7	9	16	5	6	11	7	11	18	8	11	19	
3	Others	8	5	13	8	5	13	13	2	15	10	3	13	5	6	11	
4	Total	17	17	34	17	17	34	19	10	28	19	14	33	15	17	32	

4. Class 11

S.N	Students Category	Faculty:1 MGT.			Faculty:2 EDU			Faculty:3			Faculty:4			Faculty:5			Total
		Boys	Girls	Total	Boys	Girls	Total	Boys	Girls	Total	Boys	Girls	Total	Boys	Girls	Total	
1	Janagati	-	1	1	-	3	3										4
2	Dalit	1	2	3	5	6	11										13
3	Others	1	1	2	3	4	7										10
4	Total	2	4	6	8	13	21										27

5. Class 12

S.N	Students Category	Faculty:1 MGT.			Faculty:2 EDU			Faculty:3			Faculty:4			Faculty:5			Total
		Boys	Girls	Total	Boys	Girls	Total	Boys	Girls	Total	Boys	Girls	Total	Boys	Girls	Total	
1	Janagati	-	-	-	-	3	3	-	2								2
2	Dalit	1	-	1	3	3	6	5									7
3	Others	2	3	5	-	8	8										13
4	Total	3	3	6	3	14	17										23

6. Previous Years Students Details

S.N	Students Category	2075			2074			2073			2072			2071			Total
		Boys	Girls	Total	Boys	Girls	Total	Boys	Girls	Total	Boys	Girls	Total	Boys	Girls	Total	
4	Total	131	171	302	116	189	305	134	185	319							

E: Proposed Master Plan

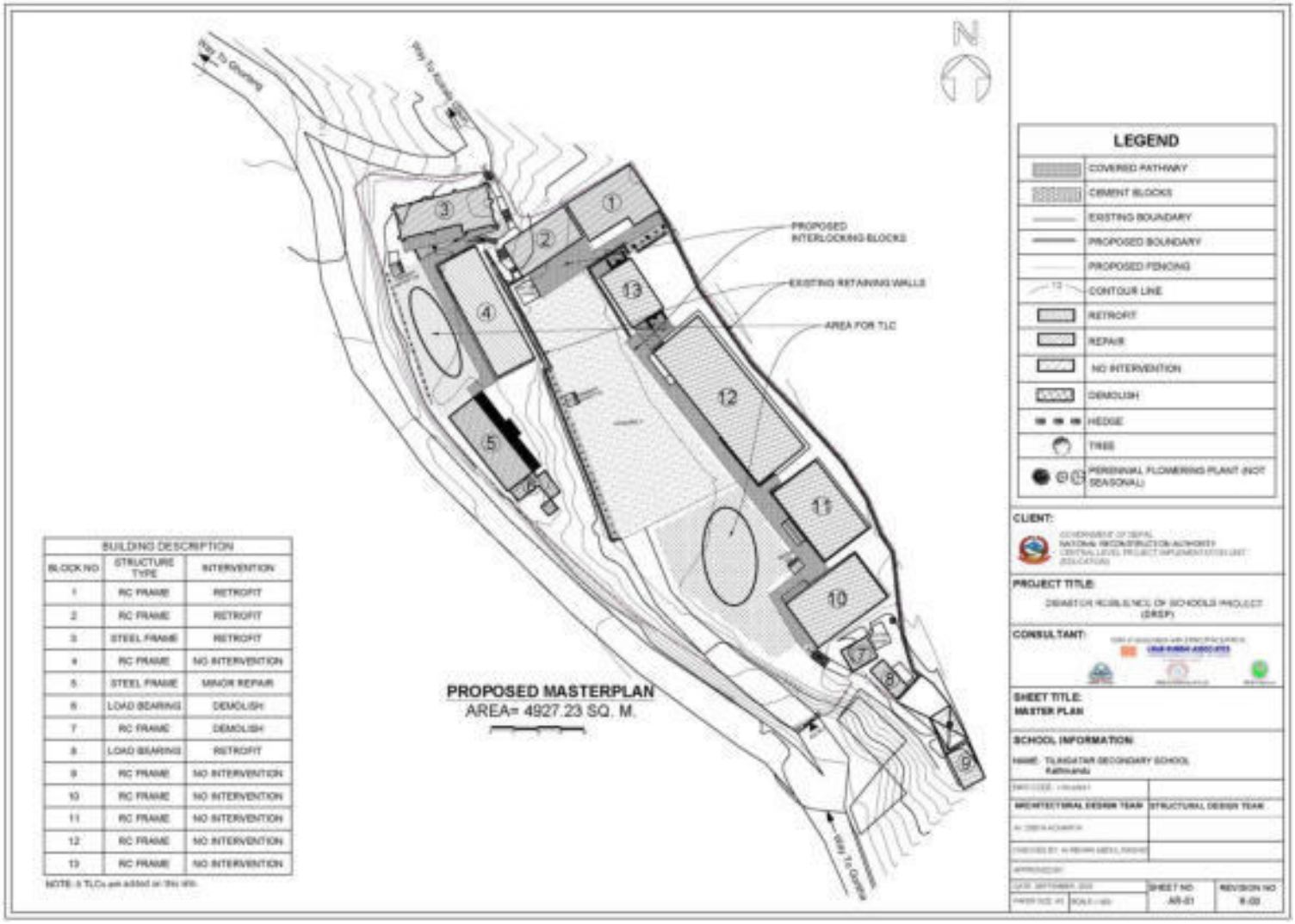

BUILDING DESCRIPTION		
BLOCK NO	STRUCTURE TYPE	INTERVENTION
1	RC FRAME	RETROFIT
2	RC FRAME	RETROFIT
3	STEEL FRAME	RETROFIT
4	RC FRAME	NO INTERVENTION
5	STEEL FRAME	MINOR REPAIR
6	LOAD BEARING	DEMOLISH
7	RC FRAME	DEMOLISH
8	LOAD BEARING	RETROFIT
9	RC FRAME	NO INTERVENTION
10	RC FRAME	NO INTERVENTION
11	RC FRAME	NO INTERVENTION
12	RC FRAME	NO INTERVENTION
13	RC FRAME	NO INTERVENTION

NOTE: 3 TLCs are added on this site.

Annex 11: Janjyoti Secondary School, Gorkah

A. Details of the Land Availability, Requirements and Proposed Structures

Details	Area (sq. m.)	Remarks
Total area of land owned by school as per land ownership certificate.	49,273.2	
Total area of land required as per master plan (sq. m.)	5,519.3	
Total area of building proposed for retrofitting (sq. m.)	5,519.3	
Land ownership status of existing land (sq. m.)		
i) With Land ownership certificate	49,273.2	
ii) User right with local government or owner agency approval	NA	
iii) Voluntary donation by private owner	NA	

B. Land ownership Certificate



जन्माधारी दर्ता 'क' प्रमाण पुर्जा

Page 1 of 1

नेपाल सरकार
भूमिसुधार तथा व्यवस्था मन्त्रालय
भूमिसुधार तथा व्यवस्थापन विभाग
मालपोत कार्यालय .....

जग्गाधनी संकेत नम्बर :

अ.घ.प्र.पुर्जा नं.:-

जग्गाधनी दर्ता प्रमाणपुर्जा

औंठा छाप	
दाँया	बाँयो

जग्गाधनीको दस्तखत

जग्गाधनीको नाम थर :- श्री जनज्योति उच्च मा.वि.
ठेगाना :- जिल्ला:- मोरङ्ग गा.वि.स./न.पा.:- जोगीरी वडा नं.:- ५
:-
:-
नागरिकता /वडा नं. :- मिति
कार्यालय :- जिल्ला शिक्षा कार्यालय , मोरङ्ग

प्रमाण संकेत			गा.वि.स./ न.पा.	वडा नं./ टक्सा सिट	किल्ला नं.	विवरण (घर, आवादी, इत्यादि)	क.अ.को हकलिला	मौजाको नाम थर	विभिन्न ता. वर्ग	क्षेत्रफल (रोपनेमापक)	मोठ/पाना नं.	जैविकता विवरण	[illegible] दस्तखत
स.नि.नं.	कारोबार स्वीकृत												
१,१९१	६६८९	२०७४/०२/०९	जोगीरी	५	१४६७	आवादी	पुरा	जोताहा खानी	बारी	०-७-३-०	२०६८		
	राजिनामा			५		रैकर निजि			धाखार	२४६.४२	२३६३		
५०	६६९०	२०७४/०२/०९	जोगीरी	५	१४६९	आवादी	पुरा	जोताहा खानी	बारी	१-०-०-०	२०६८		
	राजिनामा			५		रैकर निजि			धाखार	५०८.७४	२३६३		

जम्मा क्षेत्रफल (वि.मी.) ७५५.१६

131a002

प्रिन्ट गर्नेको दस्तखत :-

प्रिन्ट मिति :-२०७४/०२/०९

रुजु गर्नेको दस्तखत :-

मालपोत अ

Page 1 of 1

अभाववनी देती अभाव्यपूजां

Page | 75

नेपाल सरकार

भूमिसुधार तथा व्यवस्था मन्त्रालय

भूमिसुधार तथा व्यवस्थापन विभाग

मालपोत कार्यालय ..... गोरखा

जग्गाधनी संकेत नम्बर :

र.प्र.पृ.सं. न.- 52

जग्गाधनी दर्ता प्रमाण पूर्जा

औंठा छाप	
दाईं	बाईं

जग्गाधनीको दस्तखत

जग्गाधनीको नाम थर : श्री जनज्योति उच्च मा.वि.

ठेगाना : जिल्ला- गोरखा गा.वि.स./न.पा.:- बौंसाली वडा नं.:- ३

:

:

नागरिकता /वडा नं. :

मिति

कार्यालय : जिल्ला शिक्षा कार्यालय , गोरखा

प्रमाण संकेत			गा.वि.स./न.पा.	वडा नं./नक्सा नं.	किता नं.	विवरण (कर, बाजारी, इत्यादि)	र.ह.को हकबिस्सा	बोलीको नाम थर	क्षेत्रफल		क्षेत्रफल (रु.+अक्षरमा)	मिति/भाग नं.	कैफियत विवरण	निर्णय गर्ने अधिकारी दस्तखत
आ.वि.नं.	कार्यालय अभिलेख													
१२८६	२०५८	२०५८/१०/१९	बौंसाली	३	१२८६	बाजारी	पूरा	जनज्योति खाती	खेत	३-४-२-०		२०५८		
	खोज गरे			३		रैकर जिंदा				९,६६९.३०		२३६३		

1310002

प्रन्ट गर्नेको दस्तखत

प्रन्ट मिति :२०५८/१०/१९

रजु गर्नेको दस्तखत :

C. Minutes of Meeting

आज मिति २०७७ साल श्रावण २२ गते बिहीवारका दिन यस
श्री ज्ञानज्योति मा.वि. सिरानचोक गा.पा. वडा नं. ८ चिप्लेटीका
वि.व्य.स. अध्यक्ष श्री प्रसाद तमाङको अध्यक्षतामा बसेको
वि.व्य.स. बैठकले तपसिल अनुसारका प्रस्तावहरु माथि छ
हलफुल गरि निर्णय गरियो।

उपस्थितिहरु:-

वि.व्य.स. अध्यक्ष : श्री प्रसाद तमाङ
सदस्य : श्री विचकुमार उपरकोटी
" : श्री प्रनिराज तमाङ
" : श्री सन्तमाया गुरुङ
" : श्री कोमाया गुरुङ
" : श्री जिनु गुरुङ
शिक्षक प्रतिनिधि : श्री सुनिता गुरुङ
स.सचिव नि.प्र.अ.: श्री वेदशर्मा अर्ह
वि.सल्लाहकार सदस्य : श्री तिर्थ बहादुर थापा
पूर्व वि.व्य.स. सदस्य : श्री एक बहादुर गुरुङ
अभिभावक : श्री ललिमाया गुरुङ

प्रस्तावहरु:-

(१) ब्याचिन बाल सम्बन्धमा,
(२) कम्पाउण्ड / घेरावार सम्बन्धमा
(३) पुरानो सात कोठे RCC भवन, शौचालय भवन रेट्रोफिटिङ, र सम्बन्धमा,
(४) रिटेनिङ, वाल सम्बन्धमा,
(५) शौचालय निर्माण सम्बन्धमा,
(६) गेट निर्माण सम्बन्धमा,
(७) Cross drainage निर्माण सम्बन्धमा,
(८) खानेपानी हौज, निर्माण सम्बन्धमा,
(९) बाल उद्यान निर्माण सम्बन्धमा,
(१०) विद्यालय निर्माणका लागि जग्गा उपलब्ध गराउने र आवश्यक सहयोग गर्ने सम्बन्धमा,
(११) विद्यालयको जग्गाको चारकिल्ला खुलाउने सम्बन्धमा,
(१२) निर्माणबाट निस्केका ढुङ्गा, सिमेन्ट, फलाम आदिको व्यवस्थित ढङ्गबाट अन्यत्र सम्बन्धमा,

साईड 'B' मा शौचालय आवश्यक [illegible] छात्र, छात्रा शौचालय निर्माण गर्न माग गर्ने निर्णय गरियो ।

* निर्णय नं. ६: प्रस्ताव नं. ६ उपर छलफल गर्दा साईड 'A' तर्फ ब्लक नं. ३ को तर्फको विद्यालय हातमिज प्रवेश गर्ने र ब्लक नं. ४ को पहाडीपट्टीको भगमा साथै साईड 'B' को प्रवेशद्वारमा गेट निर्माण गर्न माग गर्ने निर्णय गरियो।

* निर्णय नं. ७: प्रस्ताव नं. ७ उपर छलफल गर्दा विद्यालयको ब्लक नं. १, २ र ३ को पहाडीपट्टी नाला व्यवस्थापन नभएकाले उक्त स्थानमा cross drainage सहितको नाला निर्माण गर्न माग गर्ने निर्णय गरियो ।

* निर्णय नं. ८: प्रस्ताव नं. ८ उपर छलफल गर्दा साईड 'A' र 'B' दुवैतर्फ खानेपानी अव्यवस्थित भएकाले धारा निर्माण गरी व्यवस्थापन गर्न माग गर्ने निर्णय गरियो।

* निर्णय नं. ९: प्रस्ताव नं. ९ उपर छलफल गर्दा विद्यालयमा बालमैत्री वातावरण निर्माण गर्नका लागी बाल उद्यान निर्माण गर्न माग गर्ने निर्णय गरियो।

* निर्णय नं. १०: प्रस्ताव नं. १० उपर छलफल गर्दा विद्यालयको आफ्नो नामको नालपुर्जा रहेकाले परियोजनाको लागि आवश्यक पर्ने जग्गा साथै विद्यालयले उपलब्ध गराउन सक्ने सहयोग उपलब्ध गराउने निर्णय गरियो।

* निर्णय नं. ११: प्रस्ताव नं. ११ उपर छलफल गर्दा दिरातचोक गा.पा. वडा नं. ८ चिप्लेटी, गोरखा, नेपालमा रहेको यस जनज्योति मा.वि. को किता नं. [illegible], ११८१, १२२०, र ६३६ को पुर्वतर्फ [illegible] निवासी श्री कुमारी गुरुङ्गण, पश्चिमतर्फ [illegible] निवासी श्री लक्ष्म बहादुर श्रेष्ठको घर, उत्तर तर्फ [illegible] निवासी श्री श्रीमाया गुरुङ र [illegible] निवासी श्री आशा बहादुर गुरुङको जग्गा र दक्षिण तर्फ आङ्खोर कुलुङ्गाँउ जाने मोटरबाटो रहेको जानकारी गराउने निर्णय गरियो।

* निर्णय नं. १२: प्रस्ताव नं. १२ उपर छलफल गर्दा विद्यालयको निर्माणका क्रममा निस्केका ढुङ्गा, सिमेन्ट, फलाम लगायतका वस्तुहरु उचित स्थानमा व्यवस्थापन गर्न सहयोग गर्ने निर्णय गरियो ।

* निर्णय नं. १३: प्रस्ताव नं. १३ उपर छलफल गर्दा निर्माणका क्रममा थप कक्षाकोठाका लागि TLC निर्माण गर्न आवश्यक

तपर्ने कुराको जानकारी गराउने निर्णय गरियो।

- निर्णय नं: ९४: प्रस्ताव नं: ९४ उपर इलफल गर्दा विद्यालय वरिपरिको सडक चौडा गर्दा सडकको क्षेत्राधिकार भित्र विद्यालयको जग्गा तपर्ने कुराको जानकारी गराउने निर्णय गरियो।
- निर्णय नं: ९५: प्रस्ताव नं: ९५ उपर इलफल गर्दा विद्यालय निर्माणको क्रममा आवश्यक पर्ने सम्पूर्ण निर्माण सामग्री भण्डारण तथा व्यवस्थापन गर्नको लागि स्थान उपलब्ध गराउन सहयोग गर्ने निर्णय गरियो।
- निर्णय नं: ९६: प्रस्ताव नं: ९६ उपर इलफल गर्दा विद्यालय निर्माणको क्रममा अपियत हुने कामदारहरुको बसोवासको लागि स्थान उपलब्ध गराउन सहयोग गर्ने निर्णय गरियो।
- निर्णय नं: ९७: प्रस्ताव नं: ९७ उपर इलफल गर्दा विद्यालय निर्माणको क्रममा हुने यति सांस्कृतिक सम्पदामा प्रभाव नपर्ने कुरा जानकारी गराउने निर्णय गरियो।
- निर्णय नं ९८: प्रस्ताव नं: ९८ उपर इलफल गर्दा विद्यालयमा जाईकाहारा निर्माणाधिन ५२ कोठे भवन निर्माण परियोजनामा विज्ञानप्रयोगशाला, कम्प्युटर ल्याब, अफिस व्यवस्थापन, खेलकुद मैदान निर्माण वर्ग उल्लेख नभएकाले विद्यार्थीको चौतर्फी विकासको लागी आवश्यक पर्ने ~~पूर्वाधार~~ उक्त आवश्यक पूर्वाधारहरु निर्माण गर्न माग गर्ने निर्णय गरियो।

D. Students Detail

Field Visit Form to be filled by school committee

Name of School: Shree Janajyoti Secondary School

Address: Siranchok R.M.-8, Gorkha

Name Of Contact Person: Bed Sharma Bhatta

Position: Principal

Contact Number: 9856043262

A.Students Detail (Year 2076)

1.ECD to U.K.G

S.N	Students Category	ECD			Nursery			L.K.G			U.K.G			Total
		Boys	Girls	Total	Boys	Girls	Total	Boys	Girls	Total	Boys	Girls	Total	
1	Janajati	1	5	6										6
2	Dalit	-	-											-
3	Others	-	-	-										-
4	Total	1	5	6										6

2. One to Five

S.N	Students Category	Class: 1			Class: 2			Class: 3			Class: 4			Class: 5			Total
		Boys	Girls	Total	Boys	Girls	Total	Boys	Girls	Total	Boys	Girls	Total	Boys	Girls	Total	
1	Janajati	4	1	5	4	7	11	9	3	12	6	7	13	6	10	16	57
2	Dalit	2	-	2	2	1	3	—	1	1	1	2	3	2	1	3	12
3	Others	-	1	1	-	-	-	-	-	-	1	-	1	-	-	-	2
4	Total	6	2	8	6	8	14	9	4	13	8	9	17	8	11	19	71

3. Six to Ten

S.N	Students Category	Class: 6			Class: 7			Class: 8			Class: 9			Class: 10			Total
		Boys	Girls	Total	Boys	Girls	Total	Boys	Girls	Total	Boys	Girls	Total	Boys	Girls	Total	
1	Janajati	3	6	9	6	12	18	11	9	20	18	10	28	7	12	19	94
2	Dalit	2	5	7	2	2	4	2	4	6	4	4	8	2	1	3	28
3	Others	-	1	1	-	1	1	-	-	-	-	1	1	-	1	1	4
4	Total	5	12	17	8	15	23	13	13	26	22	15	37	10	13	23	126

4. Class 11

S.N	Students Category	Faculty: 1 Education			Faculty: 2 —			Faculty: 3 —			Faculty: 4 —			Faculty: 5 —			Total
		Boys	Girls	Total	Boys	Girls	Total	Boys	Girls	Total	Boys	Girls	Total	Boys	Girls	Total	
1	Janajati	3	8	11													11
2	Dalit	1	2	3													3
3	Others	-	-	-													-
4	Total	4	10	14													14

5. Class 12

S.N	Students Category	Faculty: 1 Education			Faculty: 2			Faculty: 3			Faculty: 4			Faculty: 5			Total
		Boys	Girls	Total	Boys	Girls	Total	Boys	Girls	Total	Boys	Girls	Total	Boys	Girls	Total	
1	Janajati	4	5	9													9
2	Dalit	-	1	1													1
3	Others	1	1	2													2
4	Total	5	7	12													12

6. Previous Years Students Details

S.N	Students Category	2075			2074			2073			2072			2071			Total
		Boys	Girls	Total	Boys	Girls	Total	Boys	Girls	Total	Boys	Girls	Total	Boys	Girls	Total	
4	Total	120	137	257	142	162	304	120	136	256							

Bhatta

Bed Sharma Bhatta

प्रधानाध्यापक

E. Proposed Master Plan-Site A

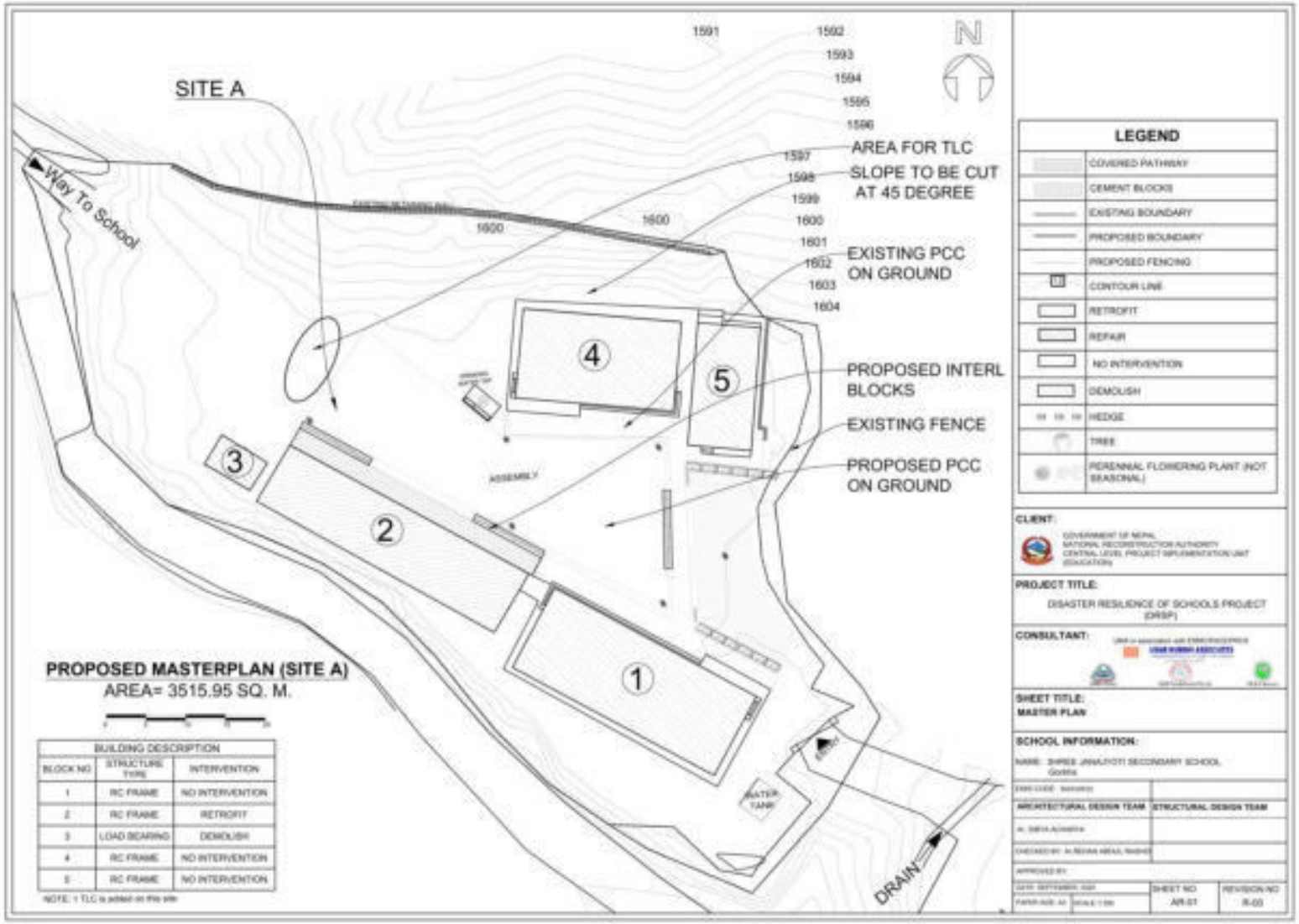

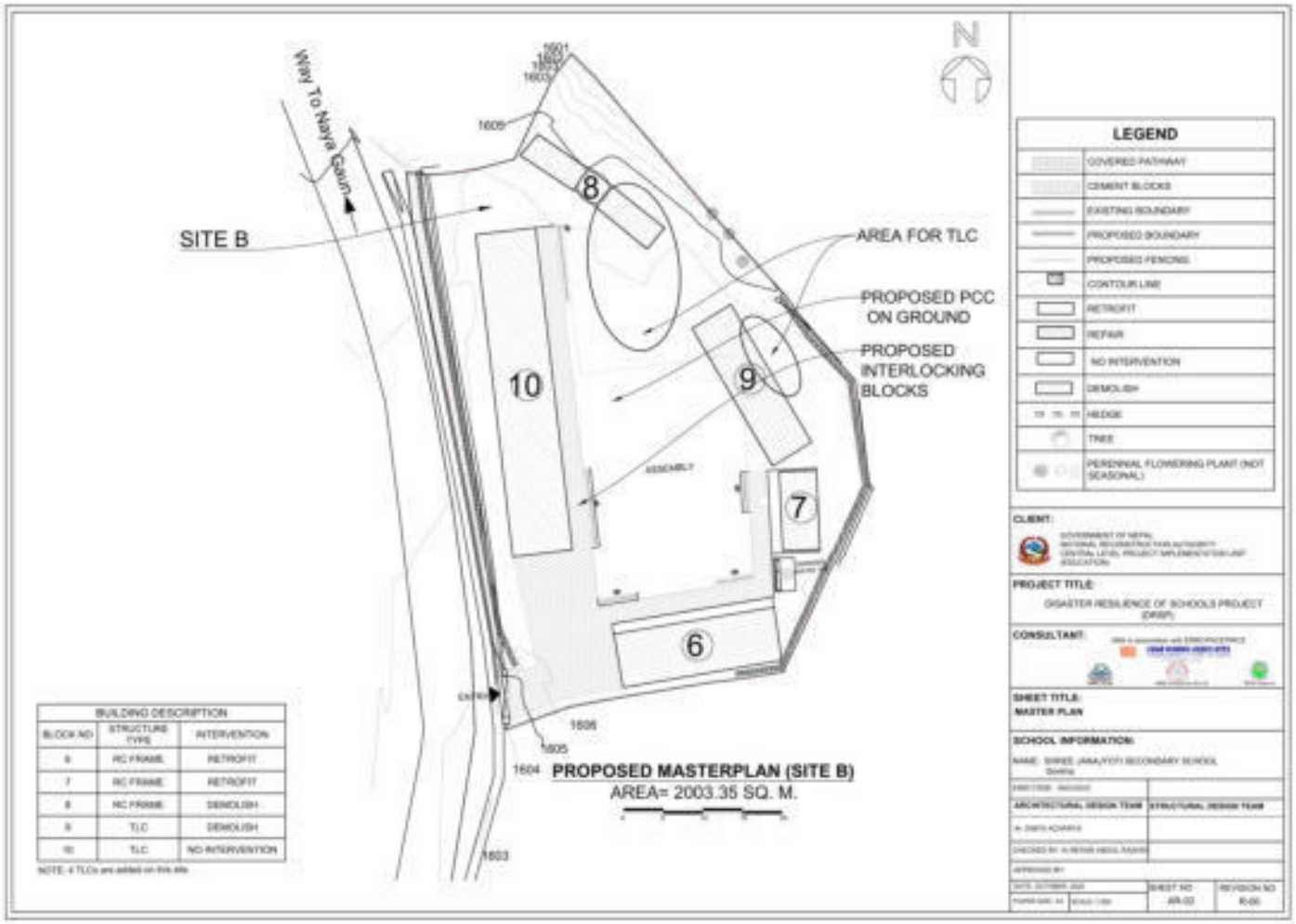
N
Way To Naya Gaun
SITE B
AREA FOR TLC
PROPOSED PCC ON GROUND
PROPOSED INTERLOCKING BLOCKS
8
9
10
7
6
ASSEMBLY
ENTRY
1601
1602
1603
1604
1605
1606
1609
PROPOSED MASTERPLAN (SITE B)
AREA= 2003.35 SQ. M.
BUILDING DESCRIPTION
BLOCK NO | STRUCTURE TYPE | INTERVENTION
8 | RC FRAME | RETROFIT
7 | RC FRAME | RETROFIT
6 | RC FRAME | DEMOLISH
9 | TLC | DEMOLISH
10 | TLC | NO INTERVENTION
NOTE: 4 TLCs are added on this site
LEGEND
COVERED PATHWAY
CEMENT BLOCKS
EXISTING BOUNDARY
PROPOSED BOUNDARY
PROPOSED FENCING
CONTOUR LINE
RETROFIT
REPAIR
NO INTERVENTION
DEMOLISH
HEDGE
TREE
PERENNIAL FLOWERING PLANT (NOT SEASONAL)
CLIENT:
PROJECT TITLE:
DISASTER RESILIENCE OF SCHOOLS PROJECT (DRSP)
CONSULTANT:
SHEET TITLE:
MASTER PLAN
SCHOOL INFORMATION:
ARCHITECTURAL DESIGN TEAM
STRUCTURAL DESIGN TEAM
SHEET NO
AR-02
REVISION NO
R-00

Annex 12: Mahendra Secondary School, Gorkha

A. Details of the Land Availability, Requirements and Proposed Structures

Details	Area (sq. m.)	Remarks
Total area of land owned by school as per land ownership certificate.	38,761.62	
Total area of Land within existing school boundary		
Total area of land required as per master plan (sq. m.)	8,119.05	
Total area of building proposed for retrofitting (sq. m.)	8,119.05	
Land ownership status of existing land (sq. m.)		
i) With Land ownership certificate	38,761.62	
ii) User right with local government or owner agency approval		
iii) Voluntary donation by private owner		
Area of land required for TLC		
Area of land required for storage of construction materials		

B. Landownership Documents

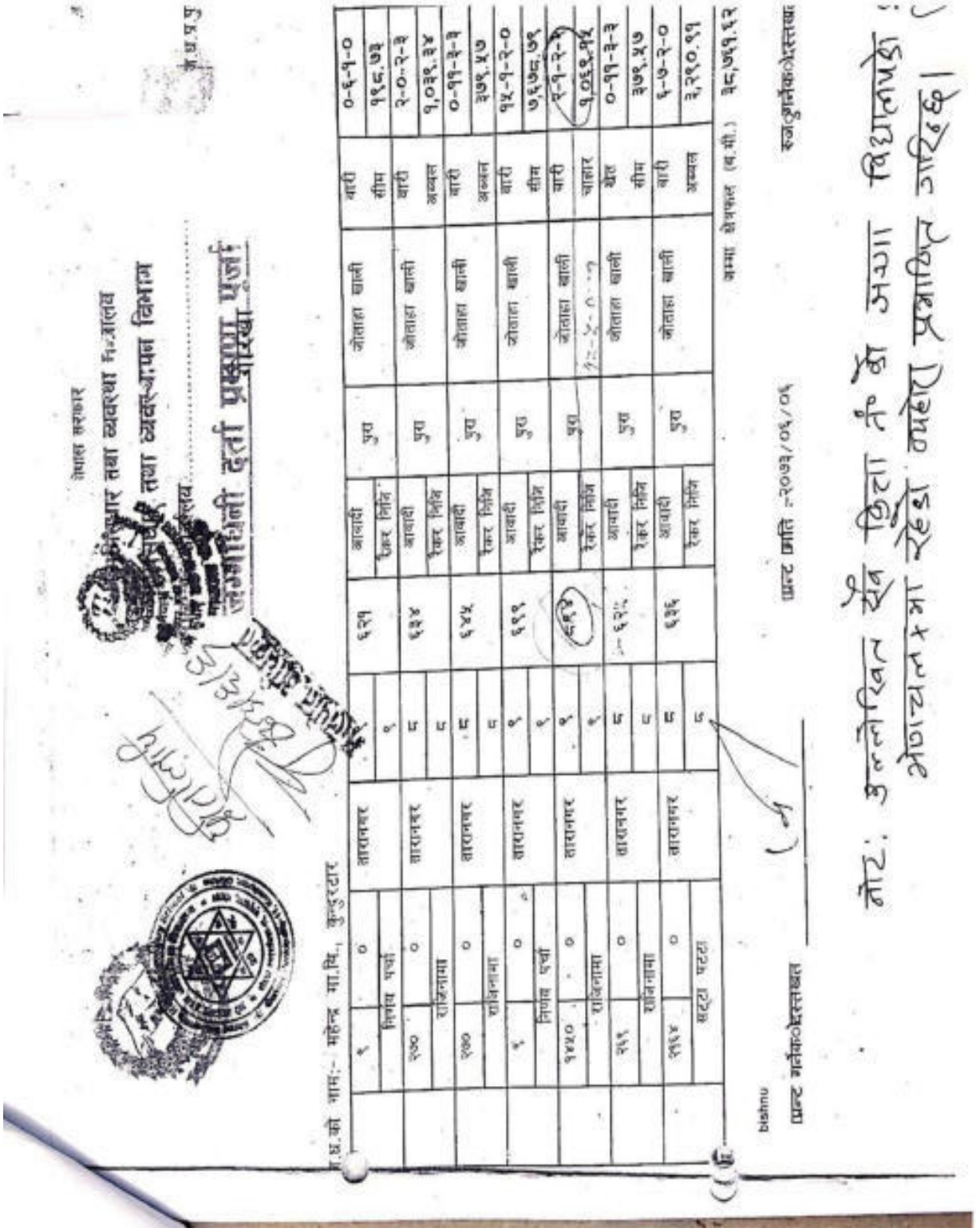

नेपाल सरकार

भूमि सुधार तथा व्यवस्था मन्त्रालय

भूमि व्यवस्था तथा अभिलेख विभाग

जिल्ला भूमि सुधार कार्यालय.....

जग्गाधनीको दर्ता प्रमाण पूर्जा

गा.वि.स.को नाम:- महेन्द्र मा.वि., कुन्दरटार

	९	निर्णय पर्चा	०	तारानगर		९	६२१	आबादी	रैकर निजि	पुरा	जोताहा खाली	बारी	सीमा	०	६	१	०
	१७०	राजिनामा	०	तारानगर		८	६३४	आबादी	रैकर निजि	पुरा	जोताहा खाली	बारी	अव्वल	२	०	२	३
	१७०	राजिनामा	०	तारानगर		८	६५५	आबादी	रैकर निजि	पुरा	जोताहा खाली	बारी	अव्वल	१,०	३९	३	४
	९	निर्णय पर्चा	०	तारानगर		९	६९९	आबादी	रैकर निजि	पुरा	जोताहा खाली	बारी	अव्वल	०	१९	३	३
	१४५०	राजिनामा	०	तारानगर		९	८४४	आबादी	रैकर निजि	पुरा	जोताहा खाली	बारी	अव्वल	३	७९	५	७
	२६९	राजिनामा	०	तारानगर		८	६२५	आबादी	रैकर निजि	पुरा	जोताहा खाली	बारी	सीमा	१५	१	२	०
	२६४	खट्टा पट्टा	०	तारानगर		८	६३६	आबादी	रैकर निजि	पुरा	जोताहा खाली	बारी	अव्वल	७,६७८	७९		
												बारी	चालार	२	१	२	४
														१,०६९.१५			
												बेरा	सीमा	०	१	३	३
														३७९.५७			
												बारी	अव्वल	६	७	२	०
														३,२९०.९१			
											जम्मा क्षेत्रफल (ब.मी.)			३८,७६१.६२			

प्रमाणित प्रति :२०७३/०५/०५

प्रमाणित गर्नेको दस्तखत

स्वामित्वको दस्तखत

bishnu

नोट: मुल्लोखित खेत जिता नै को जग्गा विद्यालयको भोगचलनमा रहेको प्रमाणित गरिएको।

Scanned with CamScanner

नेपाल सरकार
भूमिसुधार तथा व्यवस्था मन्त्रालय
भूमिसुधार तथा व्यवस्था विभाग
मालपोत कार्यालय.....
जग्गाधनी दर्ता प्रमाण पुर्जा
गोरखा

सानो ओल छाप

ज.ध.प.पुर्जा नं:-

औंठा छाप	
दायाँ	बायाँ

जग्गाधनीको दस्तखत

जग्गाधनीको नाम थर :- महेन्द्र मा.वि., कुन्दुरटार
ठेगाना :- जिल्ला:- गोरखा गा.वि.स./न.पा.:- गोरखा न.पा. वडा नं.:- ११
:-
:-
नागरिकता /वर्ष नं. :- मिति
कार्यालय :- जिल्ला प्रशासन कार्यालय , गोरखा

फोटो प्रमाणित गर्नेको दस्तखत

प्रमाण सर्जेत				गा.वि.स./ न.पा.	वडा नं./ नक्सा सिट	क्षेत्रफल	विवरण (घर, आबादी, इत्यादि)	ज.ध.को हकहिस्सा	मोहीको नाम थर	सिसिम वा वर्ग	क्षेत्रफल रोपनी/वर्ग.मि	मोठ/पाना नं.	कैफियत विवरण	प्रमाणित गर्नेको दस्तखत
सा.कि.नं.	कारोबार व्यहोरा													
	१	०		तारानगर	१	६१७	घर	पुरा	अण्ड	बारी	०-७-१-०	११क		
	निर्णय पर्चा				१		रैकर निजि			सीम	२३०.५२	८१		
	१	०		तारानगर	१	७००	आबादी	पुरा	जोताहा खाली	बारी	२६-१५-१-२	११क		
	निर्णय पर्चा				१		रैकर निजि			सीम	१३,७१६.११	८१		
	१	०		तारानगर	८	६३५	आबादी	पुरा	जोताहा खाली	बारी	४-१५-२-१	११क		
	निर्णय पर्चा				८		रैकर निजि			सीम	२,५२९.७९	८१		
	२१६४	०		तारानगर	१	१५६८	आबादी	पुरा	जोताहा खाली	बारी	१५-०-२-२	११क		
	सट्टा पट्टा				१		रैकर निजि			सीम	७,६५०.९७	८१		
	१	०		तारानगर	१	६१४	आबादी	पुरा	जोताहा खाली	बारी	०-१४-०-२	११क		
	निर्णय पर्चा				१		रैकर निजि			सीम	४४९.५२	८१		
	१	०		तारानगर	१	६२४	आबादी	पुरा	जोताहा खाली	बारी	०-४-२-३	११क		
	निर्णय पर्चा				१		रैकर निजि			सीम	१४९.०४	८१		

Page 1 of 2

C. School meeting minutes

आज मिति २०६६/०४/१७ गते श्री महेन्द्र मा० वि० कुन्दुरका विद्यालय व्यवस्थापन समितिका अध्यक्ष श्री टोप बहादुर कुमालको अध्यक्षतामा बसेको विद्यालय व्यवस्थापन समितिको बैठकको उपस्थिति तथा निर्णय निम्नानुसार रहेको छ।

उपस्थिति

१. अध्यक्ष- श्री टोप बहादुर कुमाल
२. सदस्य- श्री खड्क बहादुर कुमाल
३. " - श्री महेन्द्र कुमाल
४. " - श्री प्रमिशा कुमाल
५. " - श्री भगवती परियार
६. " - श्री विष्णु कुमारी वि०क० (शिक्षक प्रतिनिधि)
७. " - श्री विनिता कुमाल (पढ्ने सदस्य)
८. " - श्री गोपाल बाबु भरहट्टा (सदस्य सचिव)

विशेष उपस्थिति

९. पंचायत अध्यक्ष - श्री डिल बहादुर थापा
१०. अध्यक्ष - श्री बुद्धि बहादुर कुमाल (मा० सुन्दरीजल/गुणसरोवर)
११. सल्लाहकार- श्री मान बहादुर कुमाल
१२. " - श्री दुर्गाभक्त कुमाल
१३ " - श्री होम बहादुर तामाङ
१४ " - श्री हर्क बहादुर कुमाल
१५ " - श्री कमला सुनार
१६. " - श्री विष्णु वि०क० (सी.डी. समिति सदस्य)
१७ " - श्री सीताराम कुमाल
१८. " - श्री लाल बहादुर कुमाल
१९. " - श्री मनिबहादुर नेपाली (सहायक-प्रधानाध्यापक)
२० " - श्री भीमनारायण श्रेष्ठ (स.अ.)
२१. " - श्री धनराज रुवलाल (लेखापाल)

नसमान

१. विद्यालय निर्माणका लागि जग्गा उपलब्ध गराउने र आवश्यक सहयोग गर्ने सम्बन्धमा।
२. विद्यालयको जग्गाको चारकिल्ला खुलाउने सम्बन्धमा।
३. कार्यक्रम कार्यान्वयन सम्बन्धमा (शिक्षा, विकास तथा अन्य विविध)

मन्त्रालयबाट स्वीकृत (आ०व० २०६४/०६५) र (आ०व० २०६५/०६६) की

कार्यक्रम)।

४. आ०व० २०६८/०६९ को आय व्यय अनुमोदन गर्ने सम्बन्धमा।

५. विविध - (क) विद्यालयको भौतिक गतिविधि सञ्चालन सम्बन्धमा
(ख) विविध।

निर्णय

१. प्रस्ताव नं १ उपर छलफल गर्दा यस विद्यालयको पुरानो पक्की भवन २०६४ सालको विनाशकारी भूकम्पका कारण बाउँडबँमा चर्किएको, १८ कोठे हुनु भवनको आधिल्लो तल्लो गाह्रो (wall) भत्किएको र कक्षा कोठाको शिक्षण सञ्चालन नै भौतिक रूपमा प्रतिकूल अवस्थामा पुगेको कारण उक्त भवनको मर्मत सुधार (Retro fit) को निमित्त जिल्ला आयोजना कार्यान्वयन इकाइसँग (DLPIU) अनुरोध गर्ने निर्णय गरियो साथै उक्त प्रयोजनका लागि आवश्यक पर्ने जमिन विद्यालयको आफ्नै लालपूर्जामा भएको हुँदा निर्माणको निमित्त सम्बन्धित संस्थालाई जमिन उपलब्ध गराउने निर्णय गरियो। पुरानो भवन मर्मत तथा सुधारका साथै विज्ञान प्रयोगशाला निर्माण, ICT ल्याब निर्माण, शौचालय निर्माण (स्थान प्रयोजनका लिमित) र अभिभावक भेला हुने र विद्यालयले विविध कार्यक्रम सञ्चालन गर्न आवश्यक हल निर्माणका साथै विद्यालयको भञ्ज्याङ निर्माणको निमित्त जिल्ला आयोजना कार्यान्वयन इकाई, ओरवासँग अनुरोध गर्ने निर्णय गरियो। उक्त निर्माणको सिफ विद्यालयले सम्बन्धित संस्थालाई जमिन उपलब्ध गराएपछि निर्णय गरियो।

२. प्रस्ताव नं २ उपर छलफल गर्दा विद्यालयको भवन रहेको जमिन कित्ता नं ४९५ आफ्नै लालपूर्जा भित्रको रहेको र उक्त जमिनको चार किल्ला समावेश गरी भवन मर्मत सुधार एवम् नयाँ निर्माणको निमित्त आवश्यक कागजात सहित सम्बन्धित कार्यालयमा पेश गर्ने निर्णय गरियो।

३. प्रस्ताव नं ३ उपर छलफल गर्दा शिक्षा विज्ञान तथा प्रविधि मन्त्रालयबाट स्वीकृत आ०व० २०६८/०६९ को विद्यालय विकास युक्त योजना अन्तर्गतको नमुना मा०वि०को घोषित सहायता अनुदान रु ५०,००००/- (पचास लाख) र शिक्षण सुधार प्रयोजन को रकम रु २०,०००/- (पचास हजार) गरी जम्मा रु ५०,५००००/-

४०,४००००/- (चार लाख चार हजार) वि०व्य०स०को २०६६/०८/२६ को बैठकबाट प्रस्ताव भई गौरवा न०पा०को कार्यालयबाट समेत योजना स्वीकृत गरिसकिएको अवस्थामा प्रस्तावित योजना कार्यान्वयन को निमित्त रे०मितिमा उठित खरिद समिति मार्फत कार्य सम्पादन गर्ने र कार्य सम्पादन गरेको पूर्ण विवरण गौरवा न०पा लाई पेश गर्ने निर्णय गरियो साथै आ०व०२०६६/०६८ कालागि समेत उक्त कार्यक्रम नियमित रुपमा स्वीकृत भई सकेको सन्दर्भमा विद्यालय विकास गुरुयोजनाको दोस्रो वर्षको निर्धारित कार्यक्रमलाई आधार मानी योजना वस्तुपरक रुपले प्रस्ताव गर्ने र गौरवा नगरपालिका, गौरवालाई योजना स्वीकृतिको निमित्त अनुरोध गर्ने निर्णय गरियो।

४. प्रस्ताव नं ४ उपर छलफल गर्दा विद्यालयको आ०व०२०६६/०६७ को वार्षिक आय-व्यय दुरुस्त गरी सामाजिक परिक्षण का लागि लेखाको विधि पद्धति अनुरुप आवश्यक कार्य गर्न विद्यालयका लेखा शाखा / वि०इ०लाई आवश्यक सहयोग गर्ने निर्णय गरियोसाथै विद्यालयको आ०व०२०६६/०६७ को निमित्त गौरवा न०पा०गौरवा साथै अन्य दैंच सैंचा बाट भएको योजनाको वित्तीय सहयोग (अनुदान) बाट सञ्चालित विविध कार्यक्रमको साथै शिक्षक तलब भत्ता तथा अन्य भुक्तानीका लागि लेखा शाखालाई (अधिकार प्रत्यायोजन गरी) नियमित कार्य अन्तर्गत आफ्नो कार्य सम्पादन गर्न निर्देश गर्ने र भुक्तानी गरिएका रकमको अनुमोदन गर्ने निर्णय गरियो।

५. प्रस्ताव नं ५ (क) अन्तर्गत छलफल गर्दा कोभिड-१९ का कारण विद्यालय नियमित रुपमा सञ्चालन हुन नसकिरहेको सन्दर्भमा विद्यालयले पाठ्यपुस्तक वितरण गरिसकेको हुनाले वि०व्य०स०का पदाधिकारीहरु, शिक्षक, वडा कार्यालय का प्रतिनिधि एवम् शिक्षाप्रेमी अभिभावकहरुको क्रियाशिल लामा विद्यार्थीहरुको शैक्षिक अवस्थालाई मध्यनजर गरी सामाजिक दूरी कायम गर्दै छाछाबाको घरको पठनपाठन लाई प्रभावकारी बनाउन आवश्यक भूमिका निर्वाह गर्ने निर्णय गरियो।

D. Students details

SHREE MAHENDRA SECONDARY SCHOOL

GORKHA MUNICIPALITY , WARD NO. 12 , KUNDUR , GORKHA

STUDENT DETAIL- 2076

CLASS	DALIT			INDEGENIOUS			OTHERS			TOTAL			DISABLE STUDENTS		
	GIRLS	BOYS	TOTAL	GIRLS	BOYS	TOTAL	GIRLS	BOYS	TOTAL	GIRLS	BOYS	TOTAL	GIRLS	BOYS	TOTAL
EVES CHILD	4	4	8	15	17	32	1	4	5	20	25	45	0	0	0
1	4	1	5	8	9	17	5	3	8	17	13	30	0	0	0
2	4	5	9	10	12	22	2	5	7	16	22	38	0	0	0
3	4	4	8	15	12	27	5	4	9	24	20	44	0	0	0
4	3	7	10	25	20	45	4	2	6	32	29	61	0	0	0
5	9	4	13	12	16	28	2	5	7	23	25	48	0	0	0
6	9	8	17	15	16	31	7	6	13	31	30	61	0	0	0
7	11	5	16	25	16	41	4	5	9	40	26	66	0	0	0
8	8	8	16	26	24	50	6	12	18	40	44	84	0	0	0
9	9	7	16	39	23	62	7	10	17	55	40	95	0	0	0
10	7	4	11	33	17	50	6	4	10	46	25	71	0	0	0
11	5	1	6	28	14	42	10	1	11	43	16	59	1	0	1
12	6	4	10	16	5	21	8	5	13	30	14	44	0	0	0
TOTAL	83	62	145	267	201	468	67	66	133	417	329	746	1	0	1

Gopal Bahadur Marhatta
Principal

E. Teachers detail

श्री महेन्द्र माध्यमिक विद्यालय

गोरखा नगरपालिका-१२, कुन्दुर, गोरखा

पत्र संख्या:
चलानी नं :

मिति : २०७७/०३/०१

क्र.स	शिक्षकको नाम	शिक्षक, शिक्षिकाको एकिकृत विवरण					कैफियत
		लिङ्ग		जातजातिगत विवरण			
		महिला	पुरुष	दलित	जनजाति	अन्य	
१	श्री गोपालबाबु मरहट्टा		√			√	
२	श्री भीमबहादुर नेपाली		√	√			
३	श्री भीमनारायण श्रेष्ठ		√		√		
४	श्री आशा गुरुङ	√			√		
५	श्री प्रताप पाण्डे		√			√	
६	श्री हरिराम बर्मिला		√			√	
७	श्री राजकुमार राई		√		√		
८	श्री हर्कमान राई		√		√		
९	श्री लक्ष्मी घिमाल	√				√	
१०	श्री सावित्री खड्का	√				√	
११	श्री जितबहादुर तामाङ		√		√		
१२	श्री बद्री अर्याल		√			√	
१३	श्री सुलोचना मरहट्टा	√				√	
१४	श्री डिल्लीराम गौतम		√			√	
१५	श्री शिवहरि पन्थ		√			√	
१६	श्री विपन श्रेष्ठ		√		√		
१७	श्री यामबहादुर वि.क.		√	√			
१८	श्री मिरा परियार	√		√			
१९	श्री सानुमाया आले	√			√		
२०	श्री इन्द्रिकला अधिकारी	√				√	
२१	श्री कविता खनाल	√				√	
२२	श्री भरत प्रसाद सुवेदी		√			√	
२३	श्री जीवन बप्पलकोटी		√	√			
२४	श्री शिव कुमारी वि.क.	√		√			
२५	श्री चिनी माया कुमाल	√			√		
२६	श्री धनराज खनाल		√			√	
२७	श्री संगिता राना	√			√		
२८	श्री शान्ति कुमाल	√			√		
२९	श्री विष्णु कुमाल		√		√		
३०	श्री हिरा बहादुर कुमाल		√		√		
३१	श्री रीता कुमाल	√			√		
	जम्मा	१३	१८	४	१३	१३	

जम्मा शिक्षक संख्या : १७ जना , जम्मा शिक्षिका संख्या : १२ जना , महिला विद्यालय सहयोगी : १ जना , पुरुष विद्यालय सहयोगी : १ जना र विद्यालय कर्मचारी तथा लेखापाल : १ जना

गोपालबाबु मरहट्टा
प्रधानाध्यापक
श्री महेन्द्र माध्यमिक विद्यालय
गोरखा न.पा. १२, गोरखा

F. Proposed Master Plan

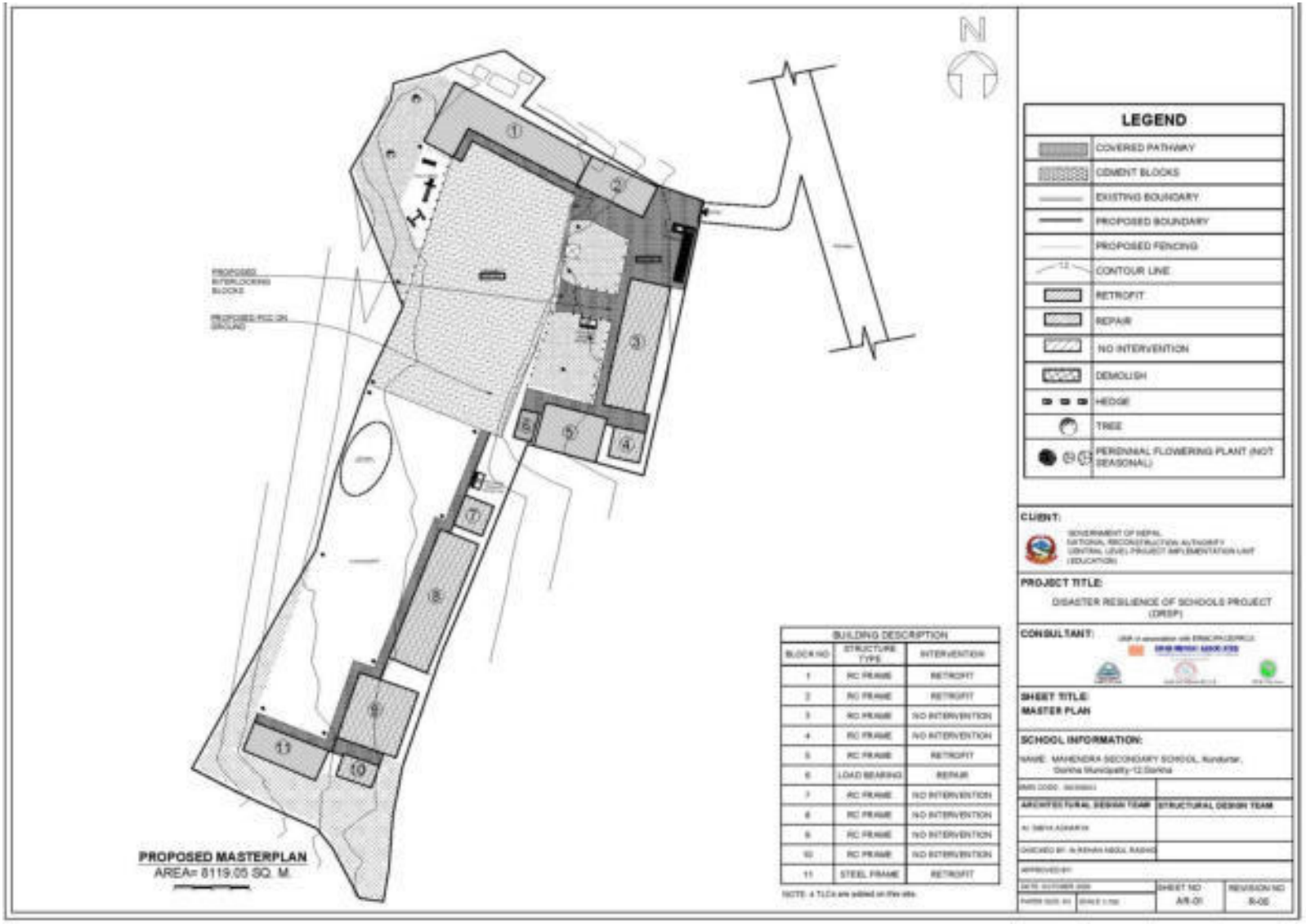

Annex 13: Mahendra Jyoti Secondary School, Gorkha

A. Details of the Land Availability, Requirements and Proposed Structures

Details	Area (sq. m.)	Remarks
Total area of land owned by school as per land ownership certificate.	3,845.33	
Total area of land required as per master plan (sq. m.)	3,684.35	
Land ownership status of existing land (sq. m.)		
i) With Land ownership certificate	3,845.33	
ii) User right with local government or owner agency approval	NA	
iii) Voluntary donation by private owner	NA	

B. Landownership document

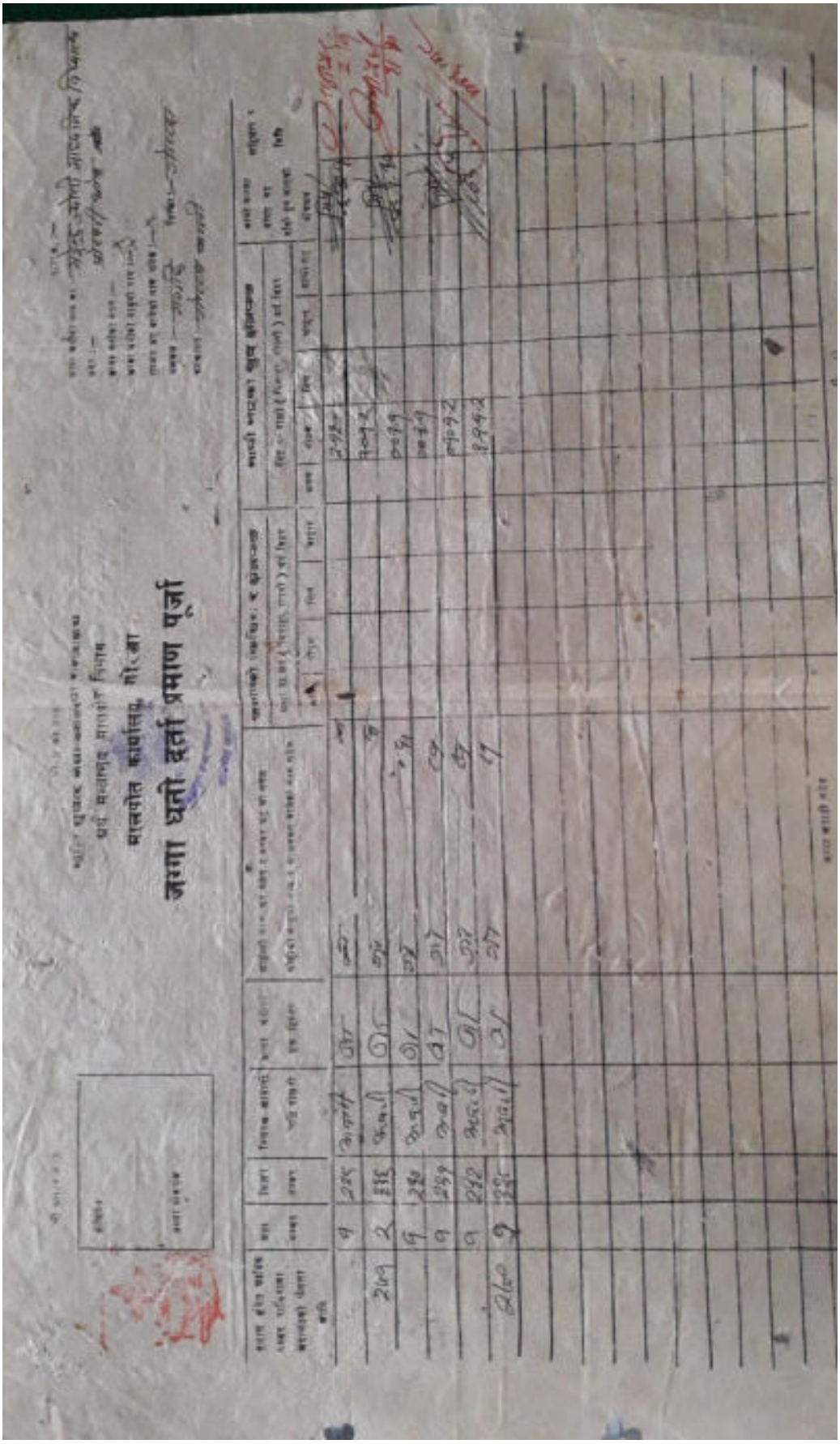

मालगोत कार्यालय, गोरखा

जग्गा धनी दर्ता प्रमाण पर्जा

mahendrajyotiss@gmail.com
bhaikaji029@gmail.com

श्री महेन्द्रज्योति माध्यमिक विद्यालय
SHREE MAHENDRA JYOTI SECONDARY SCHOOL

गोरखा नगरपालिका-६, दरबारमार्ग , गोरखा
Gorkha Municipality-6, Darbarmarg , Gorkha
Estd :2017

रा.बा.बैंक खाता नं.:- 3060100000733001

पत्र संख्या :- ०७६/०७७ | विद्यालय कोड नं.:- 3620

चलानी नं.:- ०३१/०७७ | मिति :२०७७।०८।१६

विषयः- Retro Fitting गर्ने विद्यालयको जग्गा कित्ता नं. खुलाइएको सम्बन्धमा ।

श्री कार्यालय प्रमुख ज्यू ,

डि.आर.एस.पी., डि. एस. पी.को कार्यालय, काठमाडौं ।

(DRSP, DSP Consultant, Kathmandu)

प्रस्तुत विषयमा २०७२ सालको विनासकारी भुकम्पको कारणबाट क्षतिग्रस्त हुन गएको यस विद्यालयको ६ कोठे तथा १२ कोठे भवन Retro fitting को प्रक्रियामा रहेको हुँदा यस विद्यालय रहेको जग्गाको कित्ता नं.हरु २२९, ३६६, २३०, २३१, २३२, ३६८ भएको व्यहोरा यस पत्रसाथ अनुरोध गरिन्छ ।

(भाइकाजी श्रेष्ठ)
भाइकाजी श्रेष्ठ
प्रधानाध्यापक
श्री महेन्द्र ज्योति मा.वि.गोरखा

C. Minutes of Meeting

आज मिति २०६६ साल साउन २४ गते शनिवारका दिन श्री महेन्द्र ज्योति मा. वि. गौ. न. पा. ६ दरबारमार्ग गोरखाको विद्यालय व्यवस्थापन समितिका अध्यक्ष श्री राजेन्द्र कुमार जोशी ज्यूको अध्यक्षतामा बैठक बसी निम्न प्रस्ताव माथि छलफल गरी निर्णय गरियो।

उपस्थिति

अध्यक्ष : श्री राजेन्द्र कुमार जोशी

सदस्य : श्री रघु वि.क.

श्री अमृत कुमार श्रेष्ठ

श्री यमुना श्रेष्ठ

श्री सविता लामिछाने

श्री आनन्द गुरुङ

सहायक सचिव : श्री माइकाजी श्रेष्ठ

शिक्षक प्रतिनिधि : श्री आनन्द न्यौपाने

स.व.अ. : श्री नन्द कुमार श्रेष्ठ

लेखापाल : श्री श्यामबाबु पुरी

प्रस्ताव एवं निर्णयहरु

१. विद्यालय निर्माणका लागि जग्गा उपलब्ध गराउने र आवश्यक सहयोग गर्ने सम्बन्धमा,

प्रस्ताव नं. १ माथी छलफल गर्दा विद्यालयको उत्तर र पश्चिम दिशा तर्फको २ वटा पस्कि भवन आवश्यकता अनुसार रेडी फिटिङ गर्ने र विद्यालयलाई कुनै आर्थिक भार नपर्ने गरी आवश्यक सहयोग गर्ने निर्णय गरीयो।

२. विद्यालयको जग्गाको चारकिल्ला खुलाउने सम्बन्धमा।

प्रस्ताव नं २ माथी छलफल गर्दा उत्तर तर्फ कि.नं. ३६६ एवं तर्फ दमार जाने सिढी नाघी दक्षिण तर्फ नेपाल टेलिकम जाने पस्कि बाटो सहितको चारकिल्ला राख्ने निर्णय गरीयो।

३. निर्माणबाट निस्केका ढुङ्गा, सिमेन्ट, फलाम आदिको व्यवस्थित ढङ्गबाट व्यवस्थापन सम्बन्धमा।

प्रस्ताव नं ३ माथी छलफल गर्दा वडा नं ६ को कार्यालयको समय गरी विद्यालय हातावाट एवं तर्फको कच्चिबाटोमा ~~[illegible]~~ ढुङ्गा सिमेन्ट आदी व्यवस्थित गर्ने साथै फलाम जस्य वस्तुको हकमा विद्यालयले लिलामबिक्री गर्ने निर्णय गरीयो।

४. TLC आवश्यक भएको तमाएको आवश्यक भए बनाउने स्थान, ठेगाना तथा उक्त जग्गाको भोगाधिकार सम्बन्धमा।

प्रस्ताव नं. ४ माथि छलफल गर्दा विद्यालयको छेउमा भएको रेडक्रिस्टल गर्दा विद्यार्थीहरुको पठनपाठन कार्यमा असुविधा हुने भएकोले TLC अवश्यक पर्न सक्ने देखिएकोले विद्यालयको पूर्व दिशामा TLC निर्माण गर्ने अधिकार दिने निर्णय गरीयो।

२. विद्यालय परिसरिका वारी, सडक आदिको चौडा गर्ने योजना बारे
उक्त सडकको अधिकार सम्बन्धमा।
प्रस्ताव नं. ५ माथि छलफल गर्दा यस विद्यालय रहेको अरुवारीपा वडा नं ६ को कार्यालयबाट विद्यालयको परिसरिको वारे चौडा गर्ने हाल लम्क कुनै योजना नभएको अनुरोध गरीएको।

६. निर्माण सामग्री राख्ने उचित स्थानको उपलब्ध सम्बन्धमा।
प्रस्ताव नं ६ माथि छलफल गर्दा यस योजना सम्पन्न हुन्जेल सम्म विद्यालयको दक्षिण भेट अगाडिको खाली जग्गामा निर्माण सामग्री राख्ने निर्णय गरीयो।

७. निर्माणको समयमा कामदारहरुलाई राख्ने स्थानको उपलब्ध सम्बन्धमा
प्रस्ताव नं. ७ माथि छलफल गर्दा विद्यालयको निर्माणाधिन भवनमा निर्माणको समयमा कामदारहरुलाई राख्ने व्यवस्था गर्ने निर्णय गरीयो।

८. सांस्कृतिक समस्या सम्बन्धमा।
प्रस्ताव नं. ८ माथि छलफल गर्दा यस विद्यालयको सानिध्य सांस्कृति समस्या सम्बन्धित कुनै समस्या नरहेको अनुरोध गरीएको।

९. प्रवाहरुह सम्बन्धमा।
प्रस्ताव नं. ९ माथि छलफल गर्दा विद्यालयको सानिध्य कुनै पनि किसिमको प्रवाह नरहेको अनुरोध गरीएको।

१०. विविध

क. समाहल सम्बन्धमा
प्रस्ताव नं १०(क) माथि छलफल गर्दा यस विद्यालयमा रहेका कोटाहरुमा विद्यार्थी, अभिभावक बिच भएकोले यस योजनामा एक समाहलको व्यवस्थापन को लागी अनुरोध गर्ने निर्णय गरीयो।

ख. कम्प्युटर तथा विज्ञान प्रयोगशाला व्यवस्थापन सम्बन्धमा
प्रस्ताव नं. १०(ख) माथि छलफल गर्दा यस विद्यालयमा रहेका कम्प्युटर तथा कम्प्युटरलाई व्यवस्थित गर्न कोठा खाली भएको तथा विज्ञान प्रयोगशालालाई पनि व्यवस्थित कोठामा

राख्ने तरीकाले यस योजनाले उक्त कम्प्यूटर तथा विज्ञान प्रयोगशालालाई व्यवस्थित गर्न अनुरोध गर्ने निर्णय गरियो।

ज. शौचालय मर्मत सम्बन्धमा।

प्रस्ताव नं. ९०(ज) माथी छलफल गर्दा यस विद्यालयमा रहेको शौचालय राम्रो गर्न पानी जमेर, प्रयोगमा फुरेकाले आधुनिक अपाङ्ग मैत्री शौचालय निर्माणको लागी अनुरोध गर्ने निर्णय गरियो।

झ. फर्निचर व्यवस्थापन सम्बन्धमा।

प्रस्ताव नं. ९०(झ) माथी छलफल गर्दा यस विद्यालयमा हाल रहेका फर्निचरहरु सबै कुजाकिडाले राम्रो र बढ्दो विद्यार्थी चापका कारण अपुग हुने भएकोले फर्निचर व्यवस्थापनको लागी अनुरोध गर्ने निर्णय गरियो।

D. Students Detail

फोन नं.: ०६४-४२०१३०, ९८५६०७०१३०

श्री महेन्द्रज्योति माध्यमिक विद्यालय

SHREE MAHENDRA JYOTI SECONDARY SCHOOL

गोरखा नगरपालिका -६, दरबारमार्ग , गोरखा
Gorkha Municipality -6, Darbarmarg , Gorkha
स्थापित -२०१७
Estd :2017

पत्र संख्या :– ०७६/०७७
चलानी नं.:- ०६/०७७

मिति : २०७७/०४/१९

विषय : विद्यार्थीको लिंग, जातजाती खण्डिकृत विवरण ।

कक्षा	विद्यार्थीको लिंग, जातजाती खण्डिकृत विवरण									अपाङ्गता भएका विद्यार्थी	
	दलित		जनजाती		अन्य		जम्मा				
	छात्रा	छात्र	छात्रा	छात्र	छात्रा	छात्र	छात्रा	छात्र	जम्मा	छात्रा	छात्र
शिसु	–	–	–	–	–	–	–	–	–		
१	७	२	९	१०	४	१	२०	१३	३३		
२	१	३	१२	९	१	४	१४	१६	३०		
३	७	७	८	८	३	२	१७	१७	३४	१	१
४	४	५	८	५	४	२	१६	१२	२८		
५	५	८	७	१०	१	४	१३	२२	३५		
६	१५	१३	१२	६	२	३	२९	२२	५१		
७	१५	५	१६	१५	८	२	३९	२२	६१		
८	२४	८	१०	१०	४	–	३८	१८	५६		
९	११	९	२०	१९	४	७	३५	३५	७०		
१०	४	३	१०	५	१	१	१५	९	२४		
११	१२	६	६३	३८	८	१	८३	४५	१२८		
१२	१४	६	३३	३२	१३	२	६०	३६	९६		
जम्मा	११९	७५	२०८	१६७	५३	२९	३८०	२७१	६५१		
छात्रा + छात्र	१९४		३७५		८२		६५१				

E. Teachers Detail

फोन नं.: ०६४-४२०१३०, ९८५६०७०१३०

श्री महेन्द्रज्योति माध्यमिक विद्यालय

SHREE MAHENDRA JYOTI SECONDARY SCHOOL

गोरखा नगरपालिका -६, दरबारमार्ग , गोरखा
Gorkha Municipality - 6, Darbarmarg , Gorkha
स्थापित :२०१७
Estd :2017

पत्र संख्या :- ०७६/०७७
चलानी नं.:- ०५/०७७

मिति : २०७७/०४/१९

विषय : शिक्षक तथा कर्मचारीको विवरण ।

क.सं.	शिक्षकको नाम	शिक्षक, शिक्षिकाको खण्डिकृत विवरण					कैफियत
		लिंग		जात जातिगत विवरण			
		महिला	पुरुष	दलित	जनजाती	अन्य	
२१	सर्मिला ढकाल	√				√	
२२	राजन सिर्मल		√	√			
२३	सुकलाल गुरुङ्ग		√		√		
२४	विश्वकला अर्याल	√				√	
२५	मनिषा परियार	√		√			
२६	श्यामबाबु भूजेल		√		√		
२७	रुद्र बहादुर राना		√		√		
२८	जय नारायण श्रेष्ठ		√		√		
२९	सुमिता घले	√			√		
३०	सरस्वती रायमाझि	√				√	

माइकाजी अर्याल
प्रधानाध्यापक
श्री महेन्द्र ज्योति मा वि गोरखा

F. Proposed Master Plan

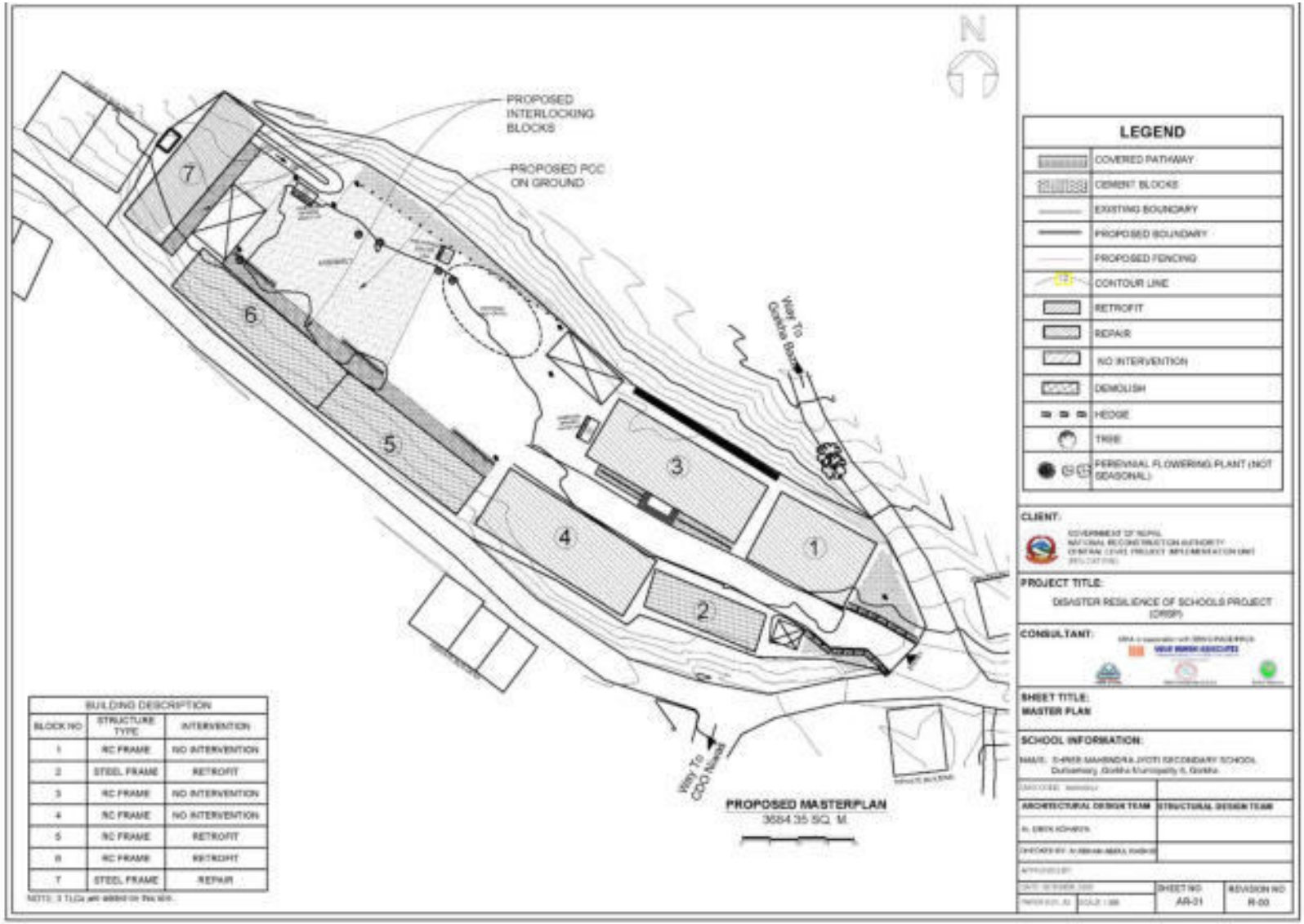

BUILDING DESCRIPTION		
BLOCK NO	STRUCTURE TYPE	INTERVENTION
1	RC FRAME	NO INTERVENTION
2	STEEL FRAME	RETROFIT
3	RC FRAME	NO INTERVENTION
4	RC FRAME	NO INTERVENTION
5	RC FRAME	RETROFIT
6	RC FRAME	RETROFIT
7	STEEL FRAME	REPAIR

NOTE: 3 TLCs are added on this site.

Annex 14: Nawajagriti Chandi Secondary School, Gorkha

A. Details of the Land Availability, Requirements and Proposed Structures

Details	Area (sq. m.)	Remarks
Total area of land owned by school as per land ownership certificate.	5,820.70	
Total area of Land within existing school boundary	5,820.70	
Total area of land required as per master plan (sq. m.)	5,101.42	
Land ownership status of existing land (sq. m.)		
i) With Land ownership certificate	5,820.70	
ii) User right with local government or owner agency approval	NA	
iii) Voluntary donation by private owner	NA	

B. Landownership Certificate

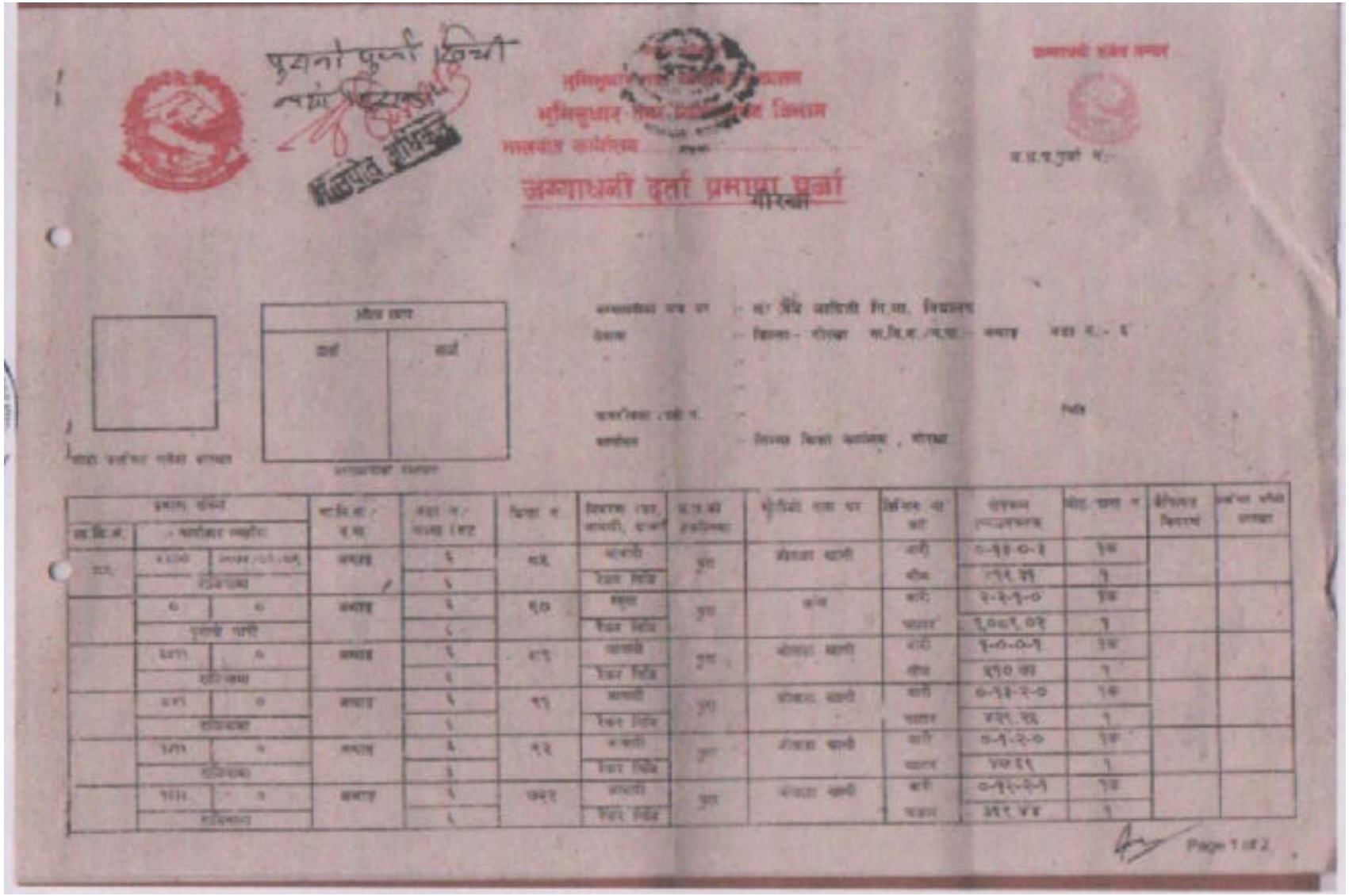

जग्गाधनी दर्ता प्रमाण पुर्जा

गोरखा

Page 1 of 2

भूमिसुधार तथा जबर्दापाफा मन्त्रालय

मालपोत कार्यालय

जग्गाधनी दर्ता प्रमाण पर्जा

मालपोत अधिकृत

जग्गाधनी दर्ता नम्बर :

म.ल.प.पुर्जा नं.:

	१२१८	०	मध्यम	६	६९७	बाराही	पुरुष	जोगाता बाली	बारी	०-४-१-१	१क			
	राजकाजा			६		रिकर सिंह			बाजार	१३७.१२	१			
	२३४२	०	मध्यम	६	७०४	बाराही	पुरुष	जोगाता बाली	बारी	१-०-३-२	१क			
	रामनाथ			६		रिकर सिंह			बाजार	५२६.५६	१			
	२४४४	०	मध्यम	६	१०४१	बाराही	पुरुष	जोगाता बाली	बारी	२-१-०-२	१क			
	राजकाजा			६		रिकर सिंह			बाजार	१,०५३.२५	१			
	१४१८	०	मध्यम	६	६९८	बाराही	पुरुष	जोगाता बाली	बारी	०-४-२-२	१क			
	राजकाजा			६		रिकर सिंह			बाजार	१४७.०५	१			
	२३४१	०	मध्यम	६	१०४४	बाराही	पुरुष	जोगाता बाली	बारी	३-१-०-१	१क			
	राजकाजा			६		रिकर सिंह			बाजार	१,०५१.२६	१			

जम्मा क्षेत्रफल (ज.बी.) : ५,८२०.७०

131a002

विभाग मालिको दस्तखत :

जिल्ट मिति : २०७४/०२/०९

वडा अधिकृत दस्तखत :

Page 2 of 2

C. Minutes of Meeting

विद्यालय कोड नं. ३६००५०००७

श्री नवजागृति चण्डी माध्यमिक विद्यालय
SHREE NAVAJAGRITI CHANDI SECONDARY SCHOOL

भीमसेनथापा गाउँपालिका-६, अश्राङ्ग, गोरखा
Bhimsen Thapa Rural Municipality-6, Ashrang, Gorkha

बैंक हि.नं. : ७४३

स्थापित : २०१५
Estd:- 1962

फोन नं.: 977-9846400019

पत्र संख्या (Ref No.): 077/78
चलानी नं. (Dispatch No.): ९१

मिति (Date): २०७७/०४/२१

आज मिति २०७७ साल श्रावण १७ गते शनिवारका दिन श्री नवजागृति चण्डी माध्यमिक विद्यालय भिमसेनथापा गाउँपालिका वडा नं. ६, अश्राङ्ग, गोरखा जिल्लाका विद्यालय व्यवस्थापन समितिका अध्यक्ष श्री कालिकाप्रसाद पाण्डे ज्यूको अध्यक्षतामा बैठक बसी निम्न प्रस्ताव माथि छलफल गरी निर्णय गरियो ।

उपस्थिति:

क.सं.	पद	नाम, थर	मोबाइल नं.	हस्ताक्षर
१	अध्यक्ष	श्री कालिकाप्रसाद पाण्डे	9856070475	
२	सदस्य	श्री टेकराज पाण्डे	9856018781	
३	सदस्य	श्री ठाकुर पाण्डे	9860883140	
४	सदस्य	श्री अमृता भट्ट	9846189690	
५	सदस्य	श्री शारदा सिंखडा	9846188673	
६	सदस्य	श्री अमृता थापा मगर	9846253997	
७	सदस्य	श्री भिमबहादुर थापा	9856084107	
८	सदस्य	श्री चन्द्रप्रसाद श्रेष्ठ	9849033885	
९	सदस्य-सचिव	श्री ठाकुरप्रसाद पाण्डे	9846400019	

प्रस्तावहरु:

१. विद्यालय निर्माणका लागि जग्गा उपलब्ध गराउने र आवश्यक सहयोग गर्ने सम्बन्धमा ।

२. विद्यालयको जग्गाको चारकिल्ला खुलाउने सम्बन्धमा ।

३. निर्माणबाट निस्केका ढुङ्गा, सिमेन्ट, फलाम आदिको व्यवस्थित ढुंगबाट थन्काउने सम्बन्धमा।

४. TLC आवश्यक भएको नभएको, आवश्यक भए बनाउने स्थान, क्षेत्रफल तथा उक्त जग्गाको भागाधिकार सम्बन्धमा ।

५. विद्यालय वरिपरिका बाटो, सडक आदिको औंडा गर्ने योजना बारे, उक्त सडकको क्षेत्राधिकार सम्बन्धमा ।

६. निर्माण सामग्री राख्न उचित स्थानको उपलब्ध सम्बन्धमा ।

७. निर्माणको समयमा कामदारहरुलाई राख्ने स्थानको उपलब्ध सम्बन्धमा ।

८. सांस्कृतिक सम्पदा सम्बन्धमा ।

९. पूर्वाधारहरु सम्बन्धमा ।

१०. विविध ... ।

(ठाकुरप्रसाद पाण्डे)
प्रधानाध्यापक

विद्यालय कोड नं. ३६००५०००७

श्री नवजागृति चण्डी माध्यमिक विद्यालय

SHREE NAVAJAGRITI CHANDI SECONDARY SCHOOL

भीमसेनथापा गाउँपालिका, ६, अग्रङ्ग, गोरखा

Bhimsen Thapa Rural Municipality-6, Ajrang, Gorkha

स्थापित : २०१९

Estd. 1962

पोष्ट बक्स नं. ४८३

फोन नं. 977-9846400019

पत्र संख्या (Ref No.): ०७७/७८

चलानी नं. (Dispatch No.): 28

मिति (Date): २०७७/०४/२१

निर्णयहरु:

१. प्रस्ताव नं. १ माथि छलफल गर्दा सक्षिप्त पुनर्निर्माण आयोजना (CIPLU) बाट यस विद्यालयमा आ.व. २०७७/०७८मा विद्यालयको पुर्ननिर्माणको लागि योजना प्राप्त भएकोले उक्त कार्यको लागि आवश्यक पर्ने जग्गा उपलब्ध गराउने र आवश्यक सहयोग गर्ने निर्णय गरियो साथै विद्यालयको पुर्ननिर्माणका लागि निम्न अनुसारको आवश्यकता पहिचान गरी प्राथमिकीकरण गरियो ।

क) +२ भवन र पाण्डे स्मृति भवन (आठ कोठा), १४ कोठे ठूलो भवन र पुरानो दुई तले शौचालयको रेट्रोफिटिङ ।

ख) गेट सहितको पक्की घेराबार (घेराबार निर्माण गर्ने स्थलमा पूर्व पट्टी पहिरो गएको ठाउँमा रिटनिङ वाल समेत)

ग) ठूलो नाइका भवन अगाडि ग्राउण्डको छेउमा रिटनिङ वाल र ग्राउण्डबाट जाइका भवन जाने छोटो बाटो ।

घ) कार्यक्रम मञ्च

ङ) स्टोर, गणित विज्ञान प्रयोगशाला, बैठक कक्ष, शिक्षक स्टाफ कक्ष, संग्रालय, प्रतिभा कक्ष सञ्चालक कक्ष समेटिएको बहुउद्देश्यीय १२ कोठे पक्की भवन ।

२. प्रस्ताव नं २ माथि छलफल गर्दा विद्यालय आफ्नै स्वामित्वको जग्गामा रहेको र विद्यालयको पूर्व पट्टी कच्ची मोटरबाटो, उत्तर, पश्चिम र दक्षिणमा आवाधि जग्गा रहेको विद्यालयको सिमाना तथा चार किल्लाले निर्माण सर्मतमा कुनै समस्या नपर्ने निर्णय गरियो ।

३. प्रस्ताव नं ३ माथि छलफल गर्दा निर्माण कार्यबाट निष्केका ढुङ्गा, सिमेन्ट, फलाम तथा अन्य वस्तुहरु थन्काउनका लागि आवश्यक स्थान उपलब्ध गराउने निर्णय गरियो ।

४. प्रस्ताव नं ४ माथि छलफल गर्दा पुन निर्माणको क्रममा केही कक्षा कोठाहरुलाई व्यवस्थित गर्न TLC को आवश्यकता पर्न सक्ने भएकोले सो निर्माण गर्नको लागि आवश्यक जग्गा उपलब्ध गराउने निर्णय गरियो ।

५. प्रस्ताव नं ५ माथि छलफल गर्दा विद्यालय वरिपरिको बाटो तथा सडक ठूला सवारी साधनहरु चल्न सक्ने भएकोले बाटो चौड़ा गर्नु वा स्तरोन्नती गर्न नपर्ने निर्णय गरियो ।

६. प्रस्ताव नं ६ माथि छलफल गर्दा निर्माण सामग्री राख्न विद्यालयले उचित स्थानको व्यवस्था मिलाई दिने ।

७. प्रस्ताव नं ७ माथि छलफल गर्दा निर्माणको समयमा परिचालन गरिएका मजदुरहरुलाई राख्ने उचित स्थान उपलब्ध गराउने निर्णय गरियो ।

८. प्रस्ताव नं ८ माथि छलफल गर्दा यस विद्यालयको पुन निर्माण गर्दा विद्यालय वरपर कुनै सांस्कृतिक सम्पदा नभएको र कुनै विवाद तथा सांस्कृतिक सम्पदामा असर नपर्ने निर्णय गरियो ।

९. प्रस्ताव नं ९ माथि छलफल गर्दा यस विद्यालयको पुन निर्माण कार्यमा विद्यालय क्षेत्रमा उपलब्ध पानी, विद्युत, सञ्चार आदिबाट सहयोग लिन सकिने र यी पूर्वाधारहरुमा कुनै असर नपर्ने निर्णय गरियो ।

१०. प्रस्ताव नं १० माथि छलफल गर्दा विद्यालयलाई संघीय पुनर्निर्माण आयोजनाबाट पुन निर्माणको योजना प्राप्त भएकोमा धन्यवाद दिंदै आवश्यक सहयोग पुऱ्याउने लगायत शैक्षिक गुणस्तर अभिवृद्धिको बारेमा आवश्यक छलफल एवं निर्णय गरियो।

(ठाकुरप्रसाद पाण्डे)
प्रधानाध्यापक

D. Students Details

Field Visit Form to be filled by school committee

Name of School: Shree Navajagrti Chandi Secondary School

EMIS: 360050007

Address: Bhimsen Thapa R.M.-6, Ashrang, Gorkha

Name of Contact Person: Thakur Prasad Pandey

Position: Headteacher

Contact Number: 9846400019

A. Students Details (Fscial Year 2076)

1. ECD to U.K.G.

S.N	Students Category	ECD			Total
		Boys	Girls	Total	
1	Janajati	6	4	10	10
2	Dalit	6	6	12	12
3	Others	10	10	20	20
4	Total	22	21	42	42

2. One to Five

S.N	Students Category	Class 1			Class 2			Class 3			Class 4			Class 5			Total
		Boys	Girls	Total	Boys	Girls	Total	Boys	Girls	Total	Boys	Girls	Total	Boys	Girls	Total	
1	Janajati	1	2	3	1	-	1	-	-	-	6	-	6	6	8	14	24
2	Dalit	1	-	1	3	4	7	5	6	11	10	8	18	3	3	6	43
3	Others	3	2	5	4	4	8	1	4	5	4	-	4	4	3	8	28
4	Total	5	4	9	8	8	16	6	10	16	20	8	28	13	13	26	99

3. Six to Ten

S.N	Students Category	Class 6			Class 7			Class 8			Class 9			Class 10			Total
		Boys	Girls	Total	Boys	Girls	Total	Boys	Girls	Total	Boys	Girls	Total	Boys	Girls	Total	
1	Janajati	6	9	15	14	9	23	8	7	15	16	18	34	11	15	26	113
2	Dalit	7	9	16	5	3	8	6	4	10	4	5	9	2	11	13	54
3	Others	11	8	19	15	11	26	9	13	22	8	9	17	19	25	44	134
4	Total	24	26	50	32	23	57	23	24	47	28	32	60	32	51	83	301

4. Class 11

S.N	Students Category	Faculty: 1 Edu			Faculty: 2 Ma			Total
		Boys	Girls	Total	Boys	Girls	Total	
1	Janajati	4	6	10	4	4	8	23
2	Dalit	3	4	7	2	4	6	13
3	Others	5	12	17	5	10	15	32
4	Total	12	22	34	11	20	31	65

4. Class 12

S.N	Students Category	Faculty: 1 Edu			Faculty: 2 Ma			Total
		Boys	Girls	Total	Boys	Girls	Total	
1	Janajati	3	4	7	1	5	6	13
2	Dalit	4	4	8	3	4	7	15
3	Others	4	12	16	5	11	16	32
4	Total	11	20	31	9	20	29	60

4. Previous Years Students Details

S.N	Students Category	2075			2074			2073			2072			2071			Total
		Boys	Girls	Total	Boys	Girls	Total	Boys	Girls	Total	Boys	Girls	Total	Boys	Girls	Total	
4	Total	290	303	593	311	273	584	313	299	624	389	420	809	365	402	767	3379

E. Teachers Detail

विद्यालय कोड नं. ३६००५०००७

श्री नवजागृति चण्डी माध्यमिक विद्यालय

SHREE NAVAJAGRITI CHANDI SECONDARY SCHOOL

भीमसेनथापा गाउँपालिका-६, अर्घाङ, गोरखा

Bhimsen Thapa Rural Municipality-6, Arghang, Gorkha

बैंक हि.नं. : ७४३

स्थापित : २०१९

Estd:- 1962

फोन नं.: 977-9846400019

पत्र संख्या (Ref No.): 077/78

चलानी नं. (Dispatch No.): ४०

मिति (Date): २०७७/०४/२१

शिक्षक, शिक्षिका र कार्यालय कर्मचारीको विवरण तालिका

क्र.सं.	शिक्षक, शिक्षिकाको नाम	शिक्षक, शिक्षिकाको खण्डिकृत विवरण					कैफियत
		लिंग (√ मात्र लगाउने)		जात जातिगत विवरण (√ मात्र लगाउने)			
		महिला	पुरुष	दलित	जनजाति	अन्य	
1.	श्री ठाकुरप्रसाद पाण्डे		√			√	
2.	श्री चन्द्रप्रसाद श्रेष्ठ		√		√		
3.	श्री भूमि गौतामे		√			√	
4.	श्री रामप्रसाद अर्याल		√			√	
5.	श्री देवीबाबु ढोइतासा		√	√			
6.	श्री टेकप्रसाद पाकुरेल		√			√	
7.	श्री धुवराज घिमिरे		√			√	
8.	श्री गणेश ढकाल		√			√	
9.	श्री खेमल श्रेष्ठ		√		√		
10.	श्री राजेश भट्ट		√			√	
11.	श्री माधु अधिकारी	√				√	
12.	श्री शिवकुमार यादव		√			√	
13.	श्री मो. इंसाक मियाँ		√			√	
14.	श्री ठाकुरप्रसाद महराई		√			√	
15.	श्री कुलमाया श्रेष्ठ	√			√		
16.	श्री रमा श्रेष्ठ	√			√		
17.	श्री सविरी श्रेष्ठ	√			√		
18.	श्री मिचमाल श्रेष्ठ		√		√		
19.	श्री सरिता गौतामे	√				√	
20.	श्री दुर्गाप्रसाद पाण्डे		√			√	
21.	श्री दिपक ढकाल		√			√	
22.	श्री सुमी श्रेष्ठ	√			√		
23.	श्री इन्द्रा देवकोटा	√				√	
24.	श्री मुरारीन श्रेष्ठ		√		√		
25.	श्री मानुमाया बाबा मगर	√			√		
26.	श्री नन्दप्रसाद बमरी					√	
27.	श्री राजकुमार श्रेष्ठ				√		

जम्मा यस विद्यालयमा शिक्षक संख्या १७, जम्मा शिक्षिका संख्या ८, र विद्यालय कर्मचारी २ रहेको छ ।

(ठाकुरप्रसाद पाण्डे)
प्रधानाध्यापक

F. Proposed Master Plan

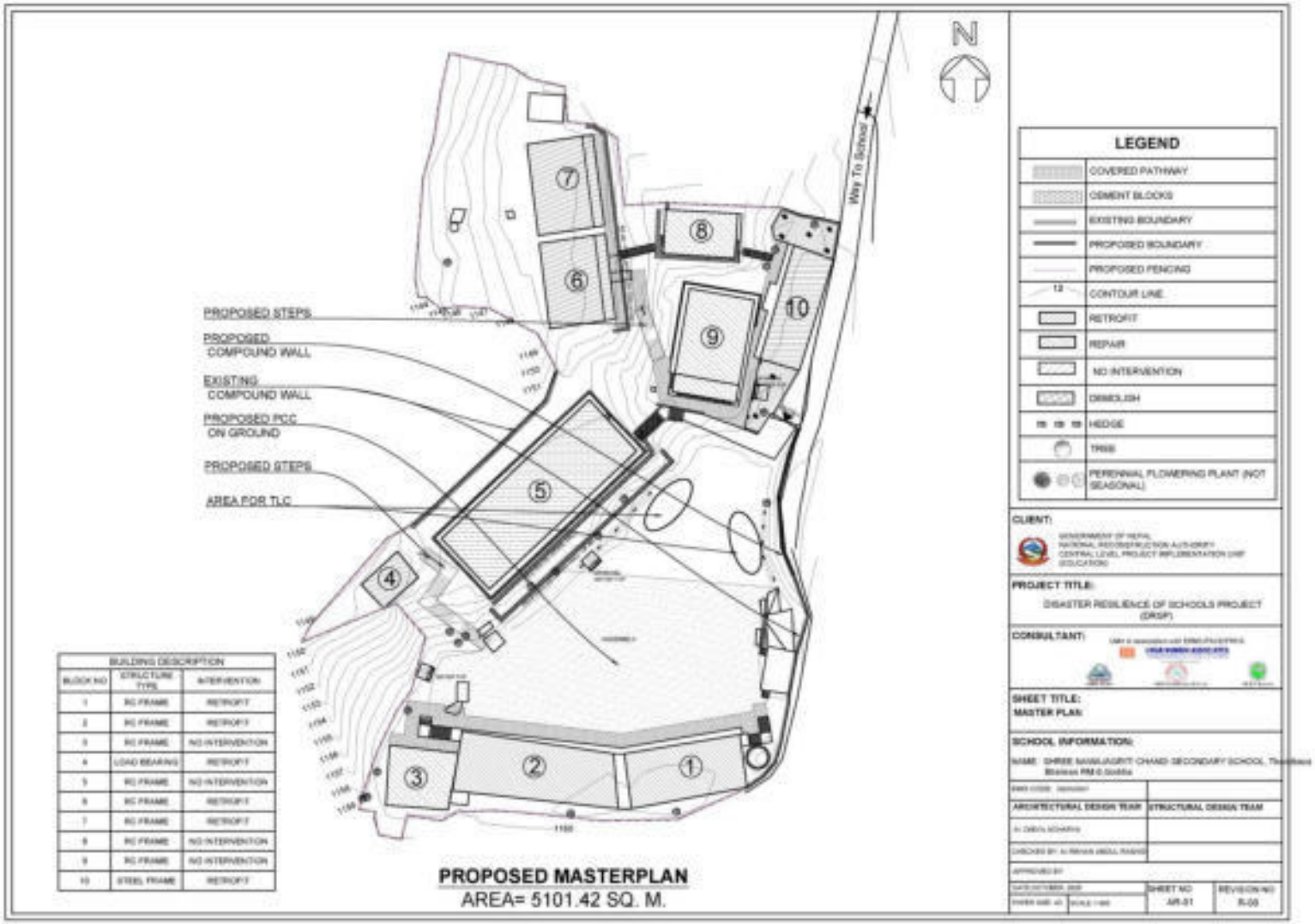

Annex 15: Nawajyoti Secondary School, Gorkha

A. Details of the Land Availability, Requirements and Proposed Structures

Details	Area (sq. m.)	Remarks
Total area of land owned by school as per land ownership certificate.	7,189.87	
Total area of land required as per master plan (sq. m.)	5,101.42	
Land ownership status of existing land (sq. m.)		
i) With Land ownership certificate	7,189.87	
ii) User right with local government or owner agency approval	NA	
iii) Voluntary donation by private owner	NA	

B. Landownership document

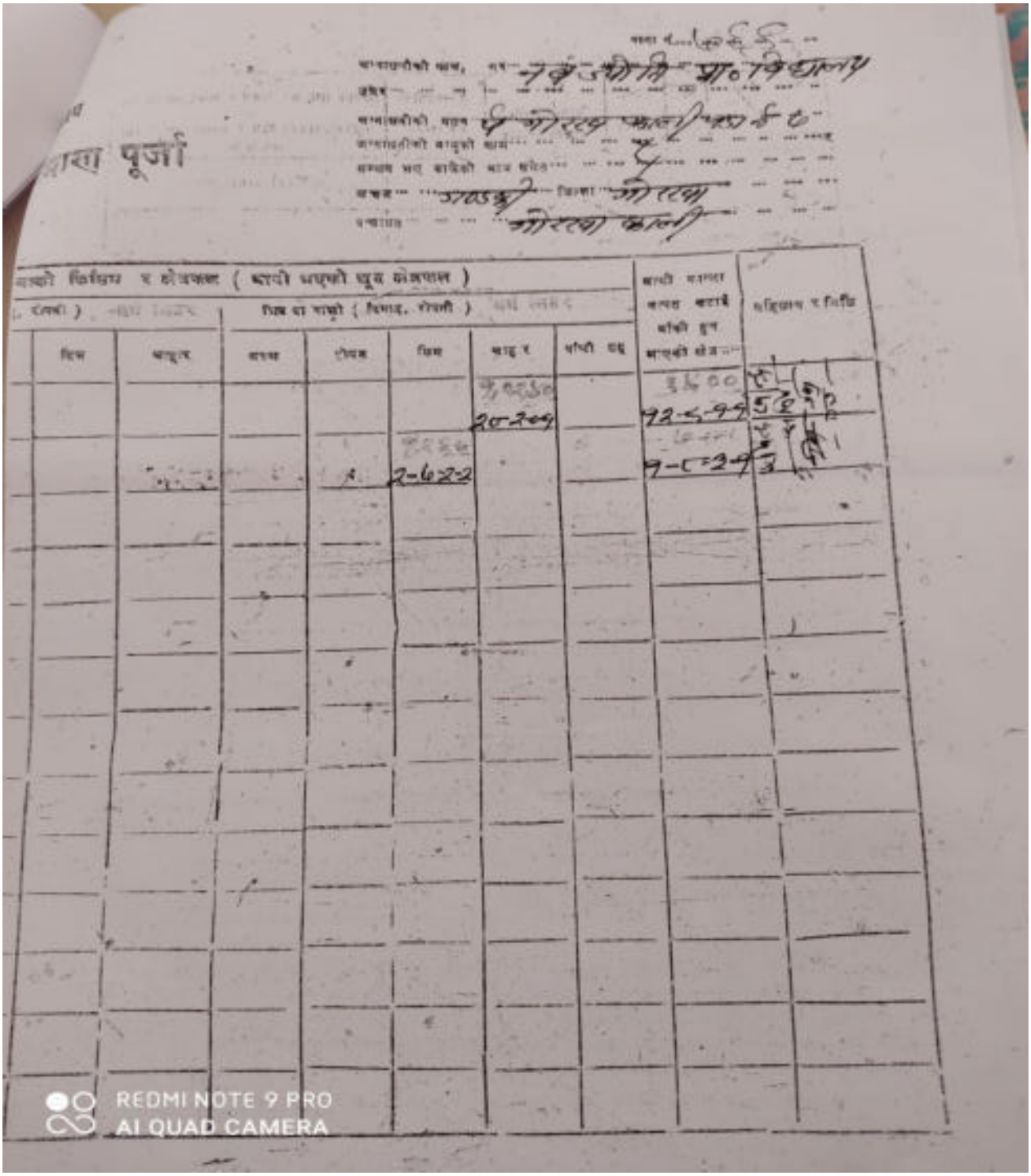

C. Meeting minutes

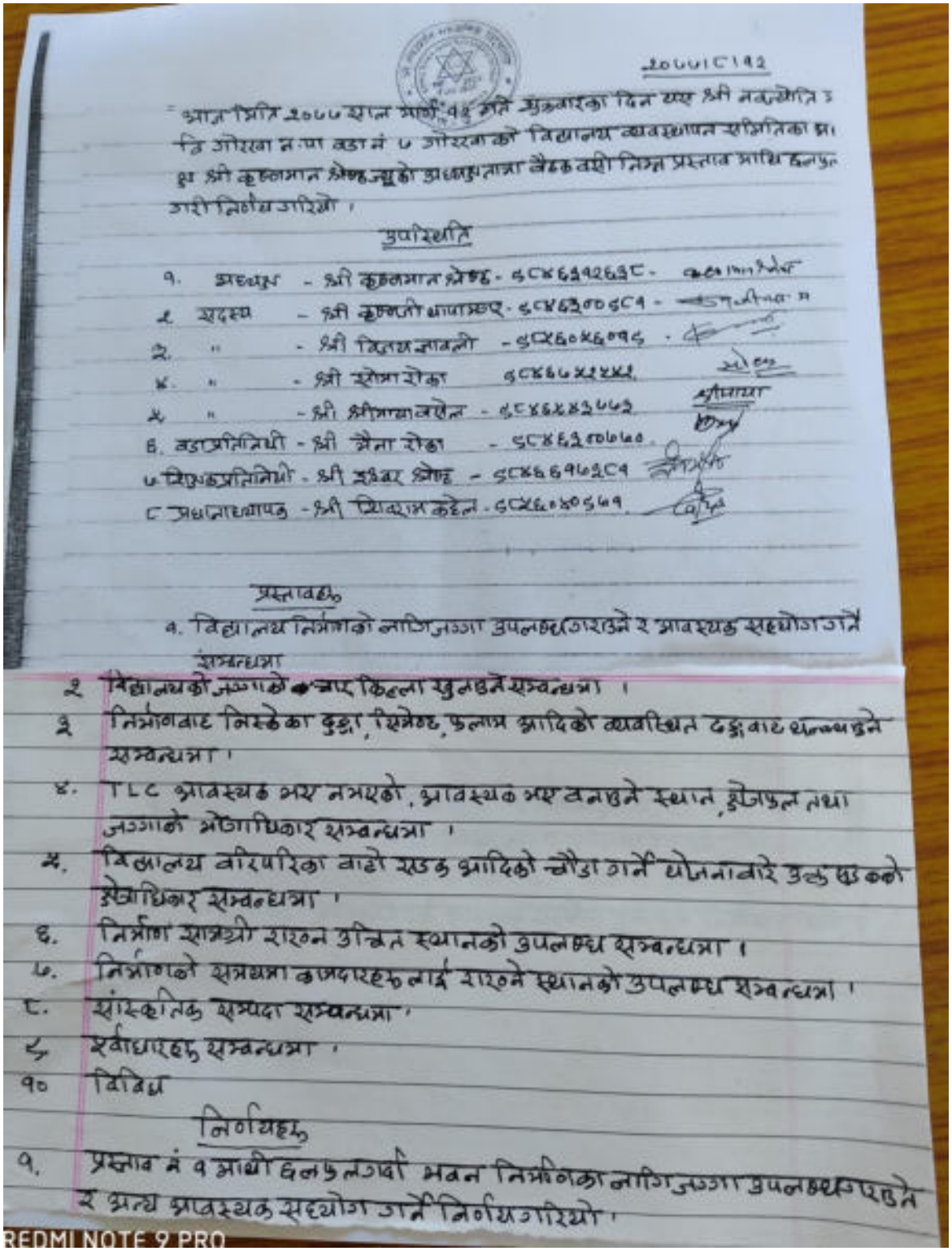

२०७५।८।१२

आज मिति २०७५ साल मार्ग १२ गते शुक्रवारका दिन यस श्री नवज्योति उ वि ओरवा न.पा वडा नं ७ ओरवाको विद्यालय व्यवस्थापन समितिका म.ह. श्री कुलमान श्रेष्ठज्यूको अध्यक्षतामा बैठक बसी निम्न प्रस्ताव माथि छलफल गरी निर्णय गरियो ।

उपस्थिति

१. अध्यक्ष - श्री कुलमान श्रेष्ठ - ९८४६१२६३८ -
२. सदस्य - श्री कृष्णजी थापामगर - ९८४६३००९८१ -
३. " - श्री विजयजावली - ९८४६०४६०१९ -
४. " - श्री सोमा रोका ९८४६७४२४४१
५. " - श्री श्रीमायाबस्नेत - ९८४६४४३०६३
६. वडाप्रतिनिधी - श्री मैना रोका - ९८४६३००७६०
७. शिक्षकप्रतिनिधी - श्री ईश्वर श्रेष्ठ - ९८४६६१७३८१
८. प्रधानाध्यापक - श्री शिवराम कटेल - ९८४६०४०९७१

प्रस्तावहरु

१. विद्यालय निर्माणको लागि जग्गा उपलब्ध गराउने र आवश्यक सहयोग गर्ने सम्बन्धमा
२. विद्यालयको जग्गाको कित्ता किल्ला खुलाउने सम्बन्धमा ।
३. निर्माणबाट निस्केका दुङ्गा, ढिस्केहरु, फलाम आदिको व्यवस्थित ढङ्गबाट खर्च गर्ने सम्बन्धमा ।
४. TLC आवश्यक भए नभएको, आवश्यक भए बनाउने स्थान, ईजाजत तथा जग्गाको भोगाधिकार सम्बन्धमा ।
५. विद्यालय वरिपरिका बाटो सडक आदिको चौडा गर्ने योजनाबारे छलफलको ईजाधिकार सम्बन्धमा ।
६. निर्माण सामग्री राख्न उचित स्थानको उपलब्ध सम्बन्धमा ।
७. निर्माणको समयमा कामदारहरु लाई राख्ने स्थानको उपलब्ध सम्बन्धमा ।
८. सांस्कृतिक सम्पदा सम्बन्धमा ।
९. श्रमदानहरु सम्बन्धमा ।
१० विविध

निर्णयहरु

१. प्रस्ताव नं ४ मा थप छलफल गर्दा भवन निर्माणका लागि जग्गा उपलब्ध गराउने र अन्य आवश्यक सहयोग गर्ने निर्णय गरियो ।

REDMI NOTE 9 PRO

२ विद्यालयको पूर्वमा खाली जग्गा उत्तरमा पिच बाटो, दक्षिणमा बाटो र पश्चिममा पनि ठाडो बाटो भित्र रहेको २० रोपनी जग्गा भएकोले भवन निर्माण को लागि आवश्यक जग्गा भएको र निर्माणको लागि अवरोध नपर्ने निर्णय गरियो

३. निर्माणको लागि आवश्यक ढुङ्गा, सिमेन्ट, फलाम आदि व्यवस्थित ढङ्गबाट चन्दामुक्त विद्यालयको जग्गामा नै सकिने निर्णय गरियो ।

४. भवन निर्माणपछि TLC आवश्यक नभएको निर्णय गरियो ।

५. विद्यालय वरिपरिको बाटो सडक बाटोमा जोडिएकोले निर्माण प्रयोजनको लागि अन्य चौडा पार्ट नपर्ने निर्णय गरियो

६. निर्माण सामग्री राख्न विद्यालय कम्पाउन्ड नै पर्याप्त भएको र सोहँदा राख्न सहयोग गर्ने निर्णय गरियो ।

७. मन्दिर, चौतारा, पोखरी आदिलाई कुनै असर नपर्ने पनि निर्णय गरियो

८. पूर्वाधारहरु सम्बन्धमा पानीको समस्या भएमा, बत्ती, बाटो आदि भएको कुरामा निर्णय गरियो ।

श्री भवानीपुर माध्यमिक विद्यालय
Shree Bhawani Secondary School
Estd. 2031
Ward - 1, Dhanusha
धनुषा - ७, नेपाल

D. Students Detail

Field Visit Form to be filled by school committee

Name of School: Shree Nawa Jyoti Ma.vi
EMIS: 36050016
Address: Gorkha-7 Dandi Danda Gorkha
Name Of Contact Person: Shiva Ram Kattel
Position: Head Teacher
Contact Number: 9856040971, 064-420464

A.Students Details (Fiscal Year 2076)

1.ECD to U.K.G

S.N	Students Category	ECD			Nursery			L.K.G			U.K.G			Total
		Boys	Girls	Total	Boys	Girls	Total	Boys	Girls	Total	Boys	Girls	Total	
1	Janagati	2	2	5										
2	Dalit	4	4	8										
3	Others	5	4	9										
4	Total	12	10	22										

2. One to Five

S.N	Students Category	Class: 1			Class: 2			Class: 3			Class: 4			Class: 5			Total
		Boys	Girls	Total	Boys	Girls	Total	Boys	Girls	Total	Boys	Girls	Total	Boys	Girls	Total	
1	Janagati	1	2	3.	3	2	5.	5	4	9.	3	–		5	6	11.	28
2	Dalit	4	4	8.	5	5	10.	2	4	6.	4	12	16.	9	8	17	57
3	Others	–	–	–	–	1	1.	1	1	2.	1	3	4.	2	3	5	12
4	Total	5	6	11	8	16	16	08	9	17	8	15	20	16	17	33	97

3. Six to Ten

S.N	Students Category	Class: 6			Class: 7			Class: 8			Class: 9			Class: 10			Total
		Boys	Girls	Total	Boys	Girls	Total	Boys	Girls	Total	Boys	Girls	Total	Boys	Girls	Total	
1	Janagati	8	2	10.	8	9	15.	10	9	19.	6	8	14.	6	2	8	66
2	Dalit	7	11	18.	7	12	19.	12	16	28.	8	10	18.	8	7	15	98
3	Others	3	2	05	2	3	5	2	5	07	4	2	06	2	2	4	28
4	Total	18	15	33.	16	23	39.	24	30	54.	18	20	38.	16	11	27.	192

4. Class 11

S.N	Students Category	Faculty 1			Faculty 2			Faculty 3			Faculty 4			Faculty 5			Total
		Boys	Girls	Total	Boys	Girls	Total	Boys	Girls	Total	Boys	Girls	Total	Boys	Girls	Total	
1	Janagati																
2	Dalit																
3	Others																
4	Total																

5. Class 12

S.N	Students Category	Faculty 1			Faculty 2			Faculty 3			Faculty 4			Faculty 5			Total
		Boys	Girls	Total	Boys	Girls	Total	Boys	Girls	Total	Boys	Girls	Total	Boys	Girls	Total	
1	Janagati																
2	Dalit																
3	Others																
4	Total																

6. Previous Years Students Details

S.N	Students Category	2075			2074			2073			2072			2071			Total
		Boys	Girls	Total	Boys	Girls	Total	Boys	Girls	Total	Boys	Girls	Total	Boys	Girls	Total	
4	Total	163	175	338	176	147	323	171	192	363	181	220	401				

E. Proposed Master Plan

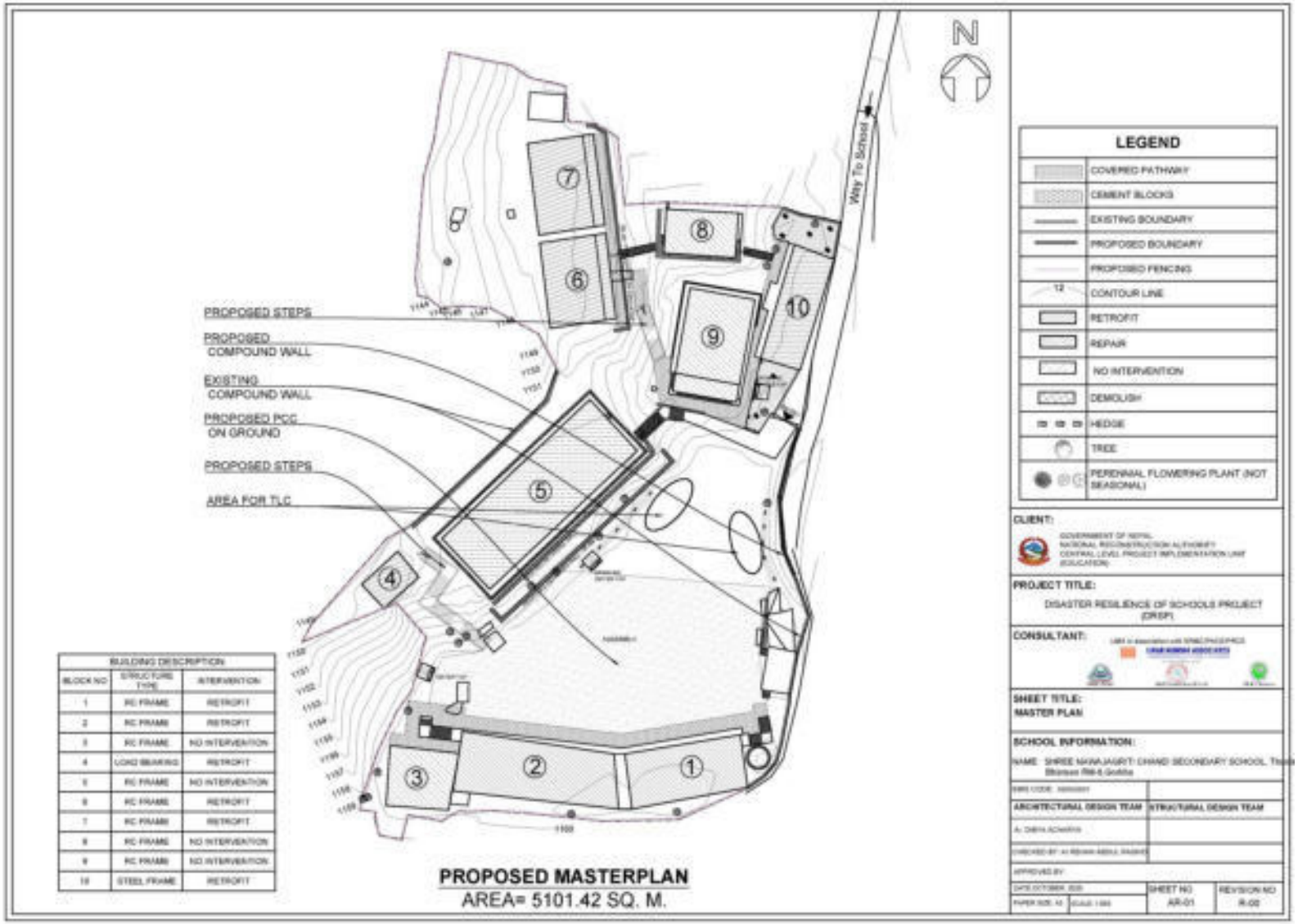

BUILDING DESCRIPTION		
BLOCK NO	STRUCTURE TYPE	INTERVENTION
1	RC FRAME	RETROFIT
2	RC FRAME	RETROFIT
3	RC FRAME	NO INTERVENTION
4	LOAD BEARING	RETROFIT
5	RC FRAME	NO INTERVENTION
6	RC FRAME	RETROFIT
7	RC FRAME	RETROFIT
8	RC FRAME	NO INTERVENTION
9	RC FRAME	NO INTERVENTION
10	STEEL FRAME	RETROFIT

Annex 16: Sahid Smriti Secondary School, Gorkha

A. Details of the Land Availability, Requirements and Proposed Structures

Details	Area (sq. m.)	Remarks
Total area of land owned by school as per land ownership certificate.	29,790.93	
Total area of land required as per master plan (sq. m.)	17,866.2	
Land ownership status of existing land (sq. m.)		
i) With Land ownership certificate	29,790.93	
ii) User right with local government or owner agency approval	NA	
iii) Voluntary donation by private owner	NA	

B. Land Ownership Certificate

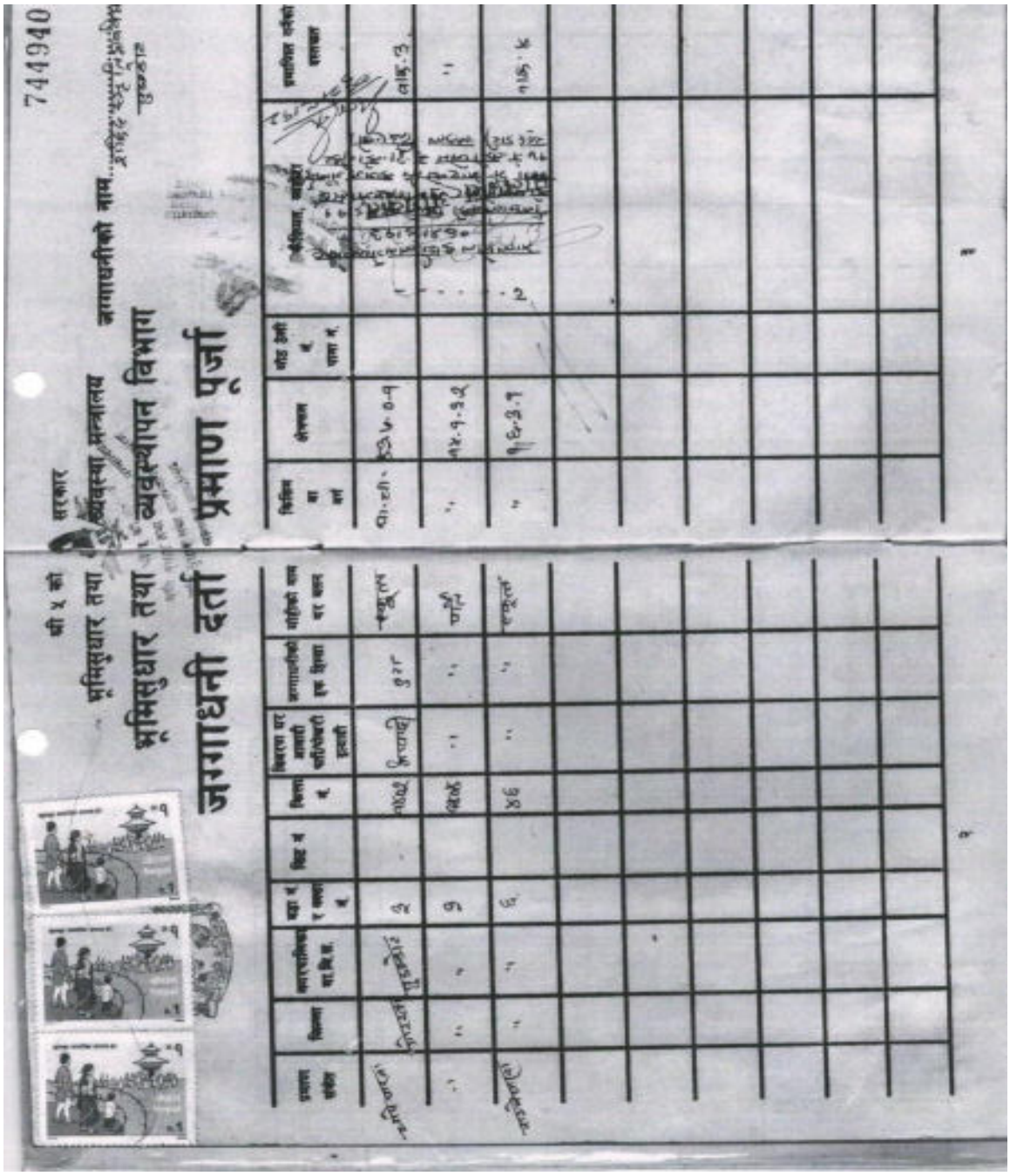

श्री ५ को सरकार

भूमिसुधार तथा व्यवस्था मन्त्रालय

भूमिसुधार तथा व्यवस्थापन विभाग

जग्गाधनी दर्ता प्रमाण पूर्जा

744940

जग्गाधनीको नाम

प्रमाण पत्रको संकेत	जिल्ला	जग्गाधनीको नाम थर	घर नं. र गल्ली नं.	टिह नं.	किल्ला नं.	किल्लाको पर्याप्त भाग	जग्गाधनीको हक हिस्सा	गोश्वारा मध्ये घर घडेरी	मिति	क्षेत्रफल	गोश्वारा नं. पाना नं.	[illegible]	[illegible]
[illegible]	[illegible]	[illegible]	३		[illegible]	[illegible]	[illegible]	[illegible]	[illegible]	[illegible]		[illegible]	[illegible]
[illegible]	[illegible]	[illegible]	७		[illegible]	[illegible]	[illegible]	[illegible]	[illegible]	[illegible]		[illegible]	[illegible]
[illegible]	[illegible]	[illegible]	८		[illegible]	[illegible]	[illegible]	[illegible]	[illegible]	[illegible]		[illegible]	[illegible]

C. User Right

शहिद लखन गाउँपालिका
गाउँ कार्यपालिकाको कार्यालय
घैरुङ, गोरखा

प.सं. २०७७/०७८
च.नं. ३४६

गण्डकी प्रदेश, नेपाल

मिति:२०७७।०६।२५

विषय: जग्गा भोगचलन सम्बन्धमा।

जो जससँग सम्बन्ध राख्दछ।

प्रस्तुत विषयमा गोरका जिल्ला शहिद लखन गाउँपालिका ७ नं. वडाको चर्पिमा संचालनमा रहि आएको श्री शहिद स्मृती मा.वि. ले विद्यालय स्थापना देखि नै विद्यालय संचालन गर्दै आएको कि.नं. १४०२ र १४०४ को ५८-८-३-३ रोपनी क्षेत्रफलको जग्गा उक्त विद्यालयलाई यस गाउँपालिका, गाउँ कार्यपालिकाको मिति २०७७।०६।१४ गतेको निर्णय अनुसार भोगचलन गरि आईरहेको व्यहोरा अनुरोध साथ सिफारिस गरिन्छ।

साथै उक्त विद्यालय भवन र विद्यालयले चर्पेको जग्गा गाउँपालिकाको सडक मापदण्ड भित्र नपर्ने जानकारी गरिन्छ।

रमेश बाबु थापा मगर
अध्यक्ष
रमेश बाबु थापा मगर
अध्यक्ष

D. Meeting Minutes

आज मिति २०७७ साल भाद्र १८ गते बिहीवारका दिन श्री शहीद स्मृति मा. वि., शहीद लखन गा. पा. वडा नं. ७, बुँकोट, गोरखा जिल्लाका विद्यालय व्यवस्थापन समितिका अध्यक्ष श्री दिपक बाबु खतान ज्यूको अध्यक्षतामा बैठक बसी निम्न प्रस्तावमाथि छलफल गरी निर्णय गरियो ।

उपस्थिति

क्र.सं.	पद	नाम	मोबाइल नं.	हस्ताक्षर
१.	वि.व्य.स. अध्यक्ष	श्री दिपक बाबु खतान	९८४६८१९०८७	
२.	" सदस्य	श्री शरण श्रेष्ठ	९८५६०४०३६८	
३.	" "	श्री दुर्गा गरुङ्गा	९८५५१३०४४६	
४.	" "	श्री सुजा भण्डारी	९८४६१०१०६४	
५.	" "	श्री आस्मिता कोइराला	९८०६५१५९६८	
६.	" "	(शि.प्र.) श्री चित्र ब. गुरुङ	९८४६२२३६६९	
७.	" सदस्य	सचिव प्र.अ. श्री रोहिणी प्र. खतान	९८४६०७०३६८	

अन्य उपस्थिति

१.	शि.अ. संघ अध्यक्ष	श्री नेत्र ब. थापा मगर	९८४५१५८६६१
२.	स.प्र.अ.	श्री गणेश कुमार श्रेष्ठ	९८४६०९८६५३

प्रस्तावहरु

१. विद्यालय निर्माणका लागि जग्गा उपलब्ध गराउने र आवश्यक सहयोग गर्ने सम्बन्धमा,
२. विद्यालयको जग्गाको चारकिल्ला खुलाउने सम्बन्धमा,
३. निर्माणबाट निस्केका कुङ्गा, सिमेन्ट, फलाम आदिको व्यवस्थित ढुंगबाट थन्क्याउने सम्बन्धमा,
४. TLC आवश्यक भर न भरको, आवश्यक भर बताउने स्थान, क्षेत्रफल तथा उक्त जग्गाको भोगाधिकार सम्बन्धमा,
५. विद्यालय वरिपरिका बाटो, सडक आदिको चौडा गर्ने योजना बारे, उक्त सडकको क्षेत्राधिकार सम्बन्धमा,
६. निर्माण सामग्री राख्न उचित स्थानको उपलब्ध सम्बन्धमा,
७. निर्माणको समयमा कामदारहरुलाई राख्ने स्थानको उपलब्ध सम्बन्धमा,
८. सांस्कृतिक सम्पदा सम्बन्धमा,
९. पूर्वाधारहरु सम्बन्धमा,

१०. विविध

(क) योजना प्राथमिकरण निर्धारण सम्बन्धमा ।

(ख) ———

(ग) ———

निर्णयहरु :

१. प्रस्ताव नं. १ माथि छलफल गर्दा केन्द्रिय आयोजना कार्यान्वयन इकाइबाट यस श्री शहिद स्मृति मा.वि. लाई वि.सं. २०७२ चालले भूकम्पभइ। पहिले बनेका विद्यालय भवन रेट्रोफिटिङ गर्ने कार्यक्रमका लागि यस विद्यालयको डिटेल सर्वे भई सकेकोले उक्त आयोजना कार्यान्वयनका लागि विद्यालय भवन र अड्डा उपलब्ध गराउने साथै यो कार्यका लागि आवश्यक सहयोग गर्ने निर्णय गरियो ।

२. प्रस्ताव नं. २ माथि छलफल गर्दा यस विद्यालयको चारकिल्ला सिमाना निम्न बमोजिम रहेको छ ।

पूर्व - बुकोट हेल्थ पोस्ट, रामजी ठोवर

पश्चिम - सामुदायिक वन

उत्तर - मदन प्र. लम्साल, प्रेम कुमार ठोवर, प्रेम कुमार ठोवर

दक्षिण - सामुदायिक वन

३. प्रस्ताव नं. ३ माथि छलफल गर्दा निर्माण कार्य गर्दा निस्किएका ढुंगा, सिमेन्ट, फलाम आदि व्यवस्थित ढुंगाले घेरेर खाली अड्डा उपलब्ध गराउने तथा आवश्यक सहयोग जुटाउने निर्णय गरियो ।

४. प्रस्ताव नं. ४ माथि छलफल गर्दा यस विद्यालयमा हालसम्म पनि कक्षा ११ र १२ लाई कक्षाकोठा अपुग भएकोले TLC आवश्यक भएको र निर्माणका लागि आवश्यक अड्डा उपलब्ध गराउने निर्णय गरियो ।

५. प्रस्ताव नं. ५ माथि छलफल गर्दा विद्यालय वरिपरिको बाटो, सडक आदि चौडा गर्नु नपर्ने भएकोले हाललाई यो कार्य नगर्ने निर्णय गरियो ।

६. प्रस्ताव नं. ६ माथि छलफल गर्दा निर्माण कार्य गर्दा निर्माण सामग्री राख्न उचित स्थान उपलब्ध गराई सहयोग गर्ने निर्णय गरियो ।

E. Student's Detail

शहिद स्मृति मा.वि.

श.ल.गा.पा.-७ बकोट

शैक्षिक सत्र २०७७ को विद्यार्थी विवरण

कक्षा	जम्मा विद्यार्थी			जनजाती			दलित			अन्य			अपाङ्ग		
	छात्रा	छात्र	जम्मा	छात्रा	छात्र	जम्मा	छात्रा	छात्र	जम्मा	छात्रा	छात्र	जम्मा	छात्रा	छात्र	जम्मा
ECD Nursery															
KG															
१	११	७	१८	४	४	८	२	४	६	१	३	४			
२	५	८	१३	२	५	७		२	२	३	१	४			
३	३	४	७	२	२	४	१	१	२		१	१			
४	५	६	११	४	३	७	१	१	२		२	२			
५	९	१०	१९	४	६	१०	४	४	८	१		१			
६	७	१०	१७	५	७	१२	१	२	३	१	१	२			
७	१९	१०	२९	१०	८	१८	५	१	६	४	१	५			
८	११	५	१६	५	३	८	४	२	६	२		२			
९	३२	४१	७३	२१	२३	५४	१	५	१४	२	३	५			
१०	२६	२१	४७	१८	१७	३५	६	३	९	२	१	३			
११	३५	१६	५१		-	-									
१२	३१	७	३८	१९	५	२४	८	२	१०	४		४			
जम्मा															

रोहेणी प्रसाद उप्रेती
प्रधानाध्यापक

F. Existing Master Plan

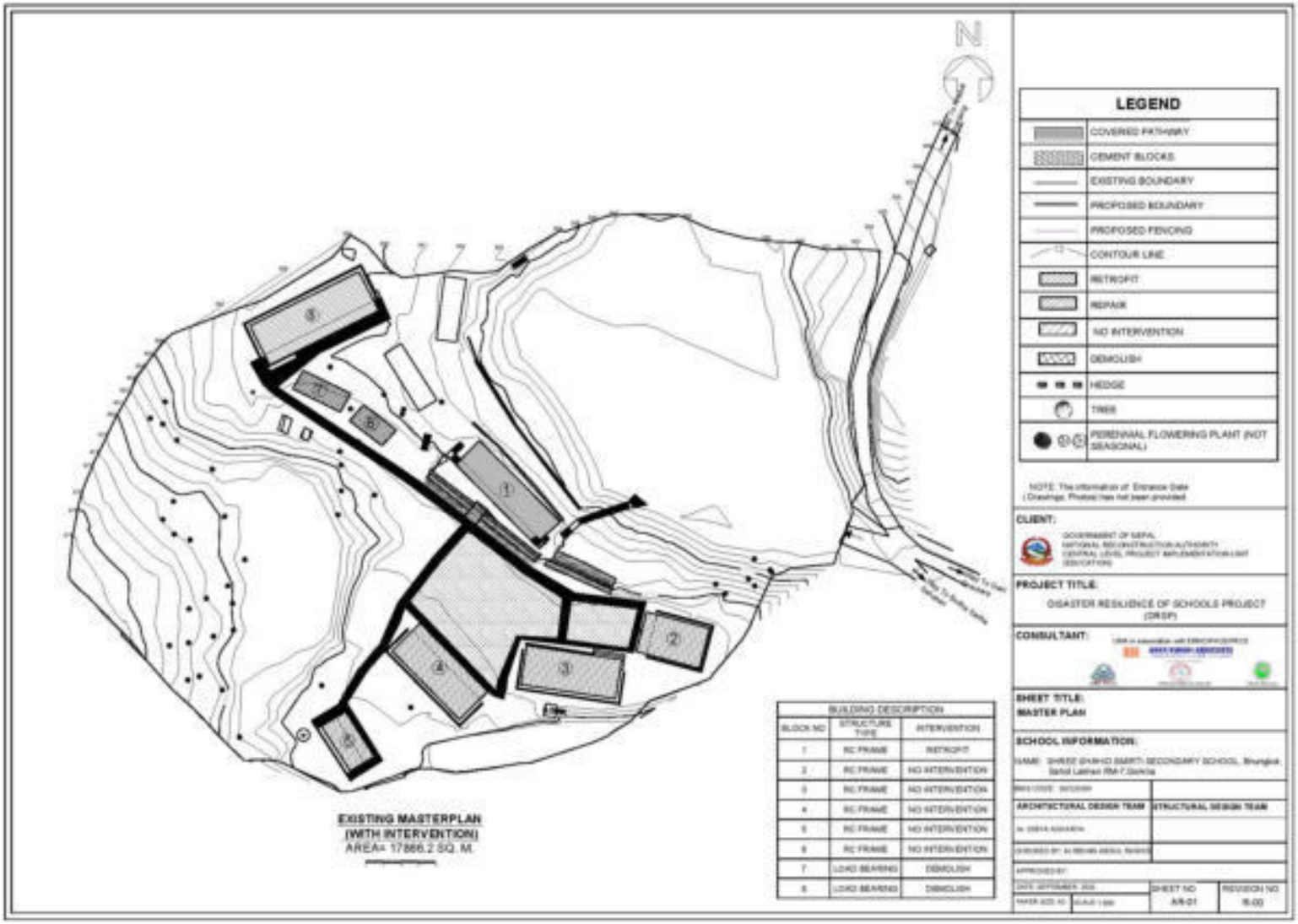

G. Proposed Master plan

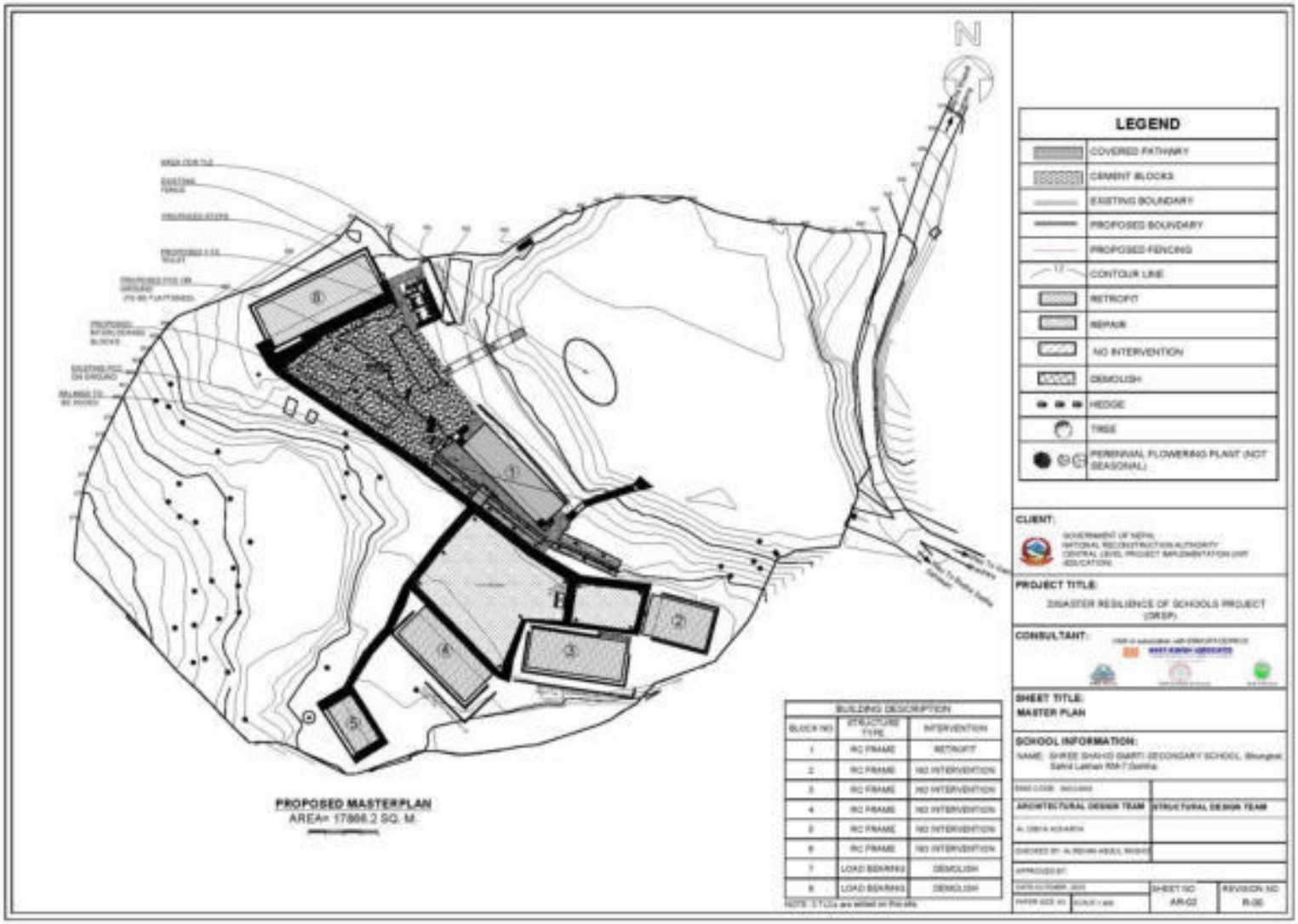

Annex 17: Saraswoti Secondary School, Gorkha

A. Details of the Land Availability, Requirements and Proposed Structures

Details	Area (sq. m.)	Remarks
Total area of land owned by school as per land ownership certificate.	NA	
Total area of land required as per master plan (sq. m.)	5,557.17	
Land ownership status of existing land (sq. m.)		
i) With Land ownership certificate	NA	
ii) User right with local government or owner agency approval	20,349.48	
iii) Voluntary donation by private owner	NA	

B. User's right document

गोरखा नगरपालिका
GORKHA MUNICIPALITY
नगर कार्यपालिकाको कार्यालय
Office of the Municipal Executive
दुम्नीडाँडा, गोरखा
Dumni Danda, Gorkha

पत्र संख्या (Reference No.) ०७७।०७८
चलानी नं. (Dispatch No.) ९८०

☎ : 064-420269
गण्डकी प्रदेश, नेपाल
Gandaki Province, Nepal

मिति : २०७७।०४।०४

श्री जो जस सँग सम्बन्ध राख्दछ ।

विषय : जग्गा भोगचलन सम्बन्धमा ।

प्रस्तुत विषयमा, गोरखा जिल्ला, गोरखा नगरपालिका वडा नं. ८ आहाले टीलमा सञ्चालनमा रही आएको श्री सरस्वती मा.वि.ले वि.सं २०२९ साल अर्थात ४८ वर्ष देखि विद्यालय सञ्चालन गर्दै आएको कि.नं. ४५ को करिब ४० रोपनी क्षेत्रफलको जग्गा उक्त विद्यालयलाई यस नगरपालिका को कार्यपालिकाको मिति २०७७।०३।३० गतेको निर्णय अनुसार भोगचलन गरी आइरहेको व्यहोरा सिफारिस गरिन्छ । साथै उक्त विद्यालयले धर्चैको भवन र जग्गा नगरपालिकाको सडकको मापदण्ड भित्र नपर्ने जानकारी गराईन्छ ।

०४।०४
राजनराज पन्त
प्रमुख

Phone: 064-420269, URL: www.gorkhamun.gov.np
email: gorkhamun@gmail.com, info @gorkhamun.gov.np

C. Minutes of Meeting

बैठक

आजमिति : २०७७ सालअसार २४ गते बुधवारकादिनश्री सरस्वतीमाध्यमिकविद्यालयगोरखानगरपालिका वडा नं. ८ ,गोरखाजिल्लाकाविद्यालयव्यवस्थापन समितिकाअध्यक्षश्री विश्वेश्वर कट्टेल ज्यूको अध्यक्षतामा बैठक बसीनिम्न प्रस्तावमाथि छलफल गरी निर्णण गरियो ।

उपस्थितीहरु

१.अध्यक्ष(वि.व्य.स.): श्री विश्वेश्वर कट्टेल

२.वडाअध्यक्ष : श्री कृष्ण बहादुर खत्री

३.सदस्य(वि.व्य.स.):श्री लेख बहादुर थापा

४.सदस्य(वि.व्य.स.):श्री राजेन्द्र खत्री

५.सदस्य(वि.व्य.स.):श्री भगवतीश्रेष्ठ

६.सदस्य(वि.व्य.स.):श्री शोभाअधिकारी

७. सदस्य(वि.व्य.स.):श्री राजन कट्टेल

८.सदस्य सचिव(वि.व्य.स.): श्री पुरुषोत्तमबाबु भट्टराई

९.अध्यक्ष(गु.ले.जो.स.):श्री कोपीलाअधिकारी

१०.सदस्य(गु.ले.जो.स.):श्री शरद कट्टेल

११. सदस्य(गु.ले.जो.स.):श्री पार्वतीथापा

१२. सदस्य(गु.ले.जो.स.):श्री रमाथापा

प्रस्तावहरु :

१. विद्यालयनिर्माणका लागिजग्गाउपलब्ध गराउने र आवश्यक सहयोग गर्ने सम्बन्धमा ।

२.विद्यालयको जग्गाको चारकिल्लाखुलाउने सम्बन्धमा ।

३. विविधक, ख, ग, घ, ङ, च

निर्णय

प्रस्ताव नं.१ माथी छलफल हुदाँयस जिल्लाआयोजनाकार्यान्वयन ईकाइकार्यालय गोरखाले. आफनो कार्यक्रम संचालनगर्नका लागि विद्यालय छनौट गरिएको अवस्थामा विद्यालयले कार्यक्रमको नक्शाकन अनुसारको जग्गाउपलब्ध गराउने निर्णय सहित विद्यालयको आवश्यक आयोजना प्राप्त भएमा विद्यालयको सरोकारवालाहरु (वि.व्य.स.,लेखाजोखा तथा सुपरिवेक्षण समिति ,वुद्धिजीवी र अभिभावकहरु)ले आवश्यक सहयोगको प्रतिवद्धता व्यक्तगर्ने समेत निर्णय गरिन्छ।

प्रस्ताव नं.२ माथी छलफल हुदाँ यस विद्यालयको पूर्वपट्टी कट्टेलडाँडा जाने मुलबाटो पश्चिमपट्टीचन्द्र वहादुर.खत्रीको घर जग्गा दक्षिण पट्टी ठिग कट्टेलडाँडा जाने तेस्रो बाटो र गोरखनाथको गुठी जग्गाउत्तर आहाले भऱ्याङ रहेको व्यहोरा अवगतगरिन्छ।

प्रस्ताव नं. ३ को (क)विविधमाथि छलफल हुदाँ यस विद्यालयमा सवलीकरण गर्दा निस्केको ढुङ्गा,सिमेन्ट,फलाम आदिको व्यवस्थापनव्यवस्थीत ढंगबाट गर्ने ठाँउ भएको र व्यवस्थीतगरिने निर्णय गरिन्छ।

प्रस्ताव नं. ३ को (ख)विविधमाथि छलफल हुदाँ सवलीकरण गर्दा विद्यालयको १२ वटा कोठा प्रयोग हुने भएकोले उक्तकोठामा. अध्ययनअध्यापनहुने भएकोले उक्त सवलीकरण १८ महिना सम्मको लागिउक्तकोठामा अध्ययनअध्यापनगर्ने करिब ४०० विद्यार्थीको लागि १२ वटा कोठाहरुमा अध्ययनअध्यापनगर्न कठिन हुने भएकोले विद्यालयको तल्लो पट्टिको खेल मैदानमाTLC निमार्ण गर्न दिने व्यवस्थामिलाउने निर्णय गरिन्छ।

प्रस्ताव नं. ३ को (ग)विविधमाथि छलफल हुदाँ यस विद्यालयको सवलीकरण गर्नको लागिविद्यालय साम्यगी राख्ने ठाँउ उपयुक्त ठाँउ भएको हुदाँ सोहीअनुसार सामाग्री राख्नदिने निर्णय गरिन्छ।

प्रस्ताव नं. ३ को (घ)विविधमाथि छलफल हुदाँनिर्माणको समयमाकामदारहरुलाई वस्नको लागिउपयुक्त स्थानको व्यवस्थागर्ने निर्णय गरिन्छ।

प्रस्ताव नं. ३ को (ङ)विविधमाथि छलफल हुदाँ यस विद्यालयको कुनै सास्कृतिकपर्व,चार्ड रितिरिवाजहरु आदिकुनै पनि वेलामामनहुने कुराको जानकारी समेत गरिन्छ।

प्रस्ताव नं. ३ को (च)विविधमाथि छलफल हुदाँ यस विद्यालयको पूर्वाधार सम्वन्धमा सवलीकरण गर्ने भवनमाथि ल्त्र को टावर भएको हुँदा सवलीकरण गर्दा त्यसलाई आवश्यकअनुसार व्यवस्थापनगर्ने निर्णय गरिन्छ।

ल्त्र -NTC

D. Student's Detail

E-mail :hamro_shss@yahoo.com

श्री सरस्वती माध्यमिक विद्यालय
गोरखा न.पा. - ८, आहले, गोरखा ।

Phone no: 064-420461

मिति : २०७७/०३/२८

२.कक्षागत विद्यार्थी विवरण

कक्षा	विद्यार्थीको लिंग,जातजाती खण्डिकृत विवरण									अपाङ्गताभएकाविद्यार्थीहरु (दृष्टि विहीनहरु)	
	दलित		जनजाती		अन्य		जम्मा		कुल जम्मा		
	छात्रा	छात्र	छात्रा	छात्र	छात्रा	छात्र	छात्रा	छात्र		छात्रा	छात्र
शिशु	१०	१०	११	९	१५	१३	३६	३२	६८		
१	५	५	४	३	४	४	१३	१२	२५	१	१
२	५	४	६	६	८	४	१९	१४	३३		
३	४	५	५	४	१३	४	२२	१३	३५	१	
४	६	३	९	८	१५	१०	३०	२१	५१		
५	४	६	६	१२	१८	१३	२८	३१	५९	३	
६	८	७	१२	९	२४	२०	४४	३६	८०	१	
७	९	१२	१३	१४	१८	३४	४०	६०	१००		
८	६	५	२२	२१	३१	३२	५९	५८	११७	२	१
९	८	९	२९	३४	४८	४४	८५	८७	१७२	१	१
१०	९	९	२५	२३	३३	३४	६७	६६	१३३	१	१
११	३	२	२८	३५	११	२०	४२	५७	९९		
१२	२	१	२३	२७	२३	१९	४८	४७	९५		
जम्मा	७९	७८	१९३	२०५	२६१	२५१	५३३	५३४	१०६७	१०	४
छात्रा + छात्र											

प्रधानाध्यापक
पुरुषोत्तम बाबु भट्टराई

E. Teacher's Detail and Information on ethnic composition of school catchment

E-mail :hamro_shss@yahoo.com

श्री सरस्वती माध्यमिक विद्यालय
गोरखा न.पा. - ८, आतौले, गोरखा ।

Phone no: 064-420461

मिति : २०७७/०३/२८

शैक्षिक सत्र २०७६ को विद्यालयको शिक्षकर्मचारी विवरण

क.सं	शिक्षक,शिक्षिकाको नाम	शिक्षक,शिक्षिकाको खण्डिकृत विवरण					कैफियत
		लिंग(√)माथलगाउने		जातजातिगतविवरण (√)माथलगाउने			
		महिला	पुरुष	दलित	जनजाति	अन्य	
१	पुरुषोत्तमबाबु भट्टराई		√			√	
२	राजन कट्टेल		√			√	
३	मेघनाथ लामिछाने		√			√	
४	दुर्गा अधिकारी	√			√		
५	राधा देविश्रेष्ठ	√			√		
६	अमृत श्रेष्ठ		√			√	
७	रमेश दुवाडी		√			√	
८	मिरा खत्री	√			√		
९	ईश्वर महतो		√			√	
१०	मनोज धिताल		√			√	
११	राधिकाकापले	√				√	
१२	हरिराम देवकोटा		√			√	
१३	श्याम पाण्डे		√			√	
१४	श्यामश्रेष्ठ		√		√		
१५	चित्रामुरुङ	√			√		
१६	राजेन्द्रमण खनाल		√			√	
१७	शुशिलापौडेल	√				√	
१८	निर्मलाकुँवर	√				√	
१९	विकास श्रेष्ठ		√		√		
२०	शारदा देवीअर्याल	√				√	
२१	सावित्रा कट्टेल	√				√	
२२	श्यामभक्त कट्टेल		√			√	
२३	उषाथापा	√				√	
२४	गीता भण्डारी	√				√	
२५	सीताथापा मगर	√			√		

प्रधानाध्यापक
पुरुषोत्तम बाबु भट्टराई

E-mail :hamro_shss@yahoo.com

Phone no: 064-420461

श्री सरस्वती माध्यमिक विद्यालय

गोरखा न.पा. - ८, आङ्खाले, गोरखा ।

मिति : २०७७/०३/२४

क.सं	शिक्षक,शिक्षिकाको नाम	शिक्षक,शिक्षिकाको खण्डिकृत विवरण					कैफियत
		लिंग ( )मात्रलगाउने		जातजातिगतविवरण ( )मात्रलगाउने			
		महिला	पुरुष	दलित	जनजाति	अन्य	
२६	ध्रुवबाबु श्रेष्ठ		√		√		
२७	राधा घिमिरे	√				√	
२८	सुजन थापा		√			√	
२९	निर्मला राना	√			√		
३०	कौशिलाअर्याल	√				√	
३१	मेनुका राना	√			√		
३२	नरोत्तम कट्टेल		√			√	
३३	चन्द्र ब.खत्री		√			√	
३४	राजु बाबु कट्टेल		√			√	
३५	संगीता कट्टेल	√				√	
३६	डिल कुमारी खत्री	√				√	

जम्माशिक्षक संख्या १६ जम्माशिक्षिका संख्या १५ अन्य प्रसासनकर्मचारी जम्मामहिला संख्या २ पुरुष संख्या ३

समूदायको सामाजिक वस्तुस्थिती

क.स.	विद्यालयलाईपाएक पर्ने समूदाय/गाँउ/टोलको नामहरु	नगरपालिका	वडा नं	समूदाय/गाँउ/टोलमा रहेका घरधुरी संख्या (अन्दाजी)	विद्यालय सम्मको अन्दाजी दुरी (एकतर्फि)	बसोबास गर्ने मुख्यजाति/समूदाय (दलित,जनजातिअन्यखुलाउने)
१	कट्टेलडाँडा	गोरखा	८	दलित : १६ धुरी जनजाति : १५० धुरी अन्य : २०० धुरी	४५ मिनेट	नेवार,मगर,बाहुन,क्षेत्री, दमाइ,कामी,सार्की
२	ठिमुरेखाप	गोरखा	९	दलित : ५ धुरी जनजाति : १२ धुरी अन्य : १२० धुरी	३० मिनेट	दमाइ,कामी,दमाइ, गुरुङ,नेवार,बाहुन,क्षेत्री
३	आङ्खालेभन्याङ	गोरखा	८	दलित : २० धुरी जनजाति : २१ धुरी अन्य : ९० धुरी	१० मिनेट	दमाइ,कामी,सार्की,नेवार, मगर,गरुङ,बाहुन
४	धकलडाँडा	गोरखा	८	दलित : ५० धुरी जनजाति : ३ धुरी अन्य : ४ धुरी	३० मिनेट	सार्की ,मगर,भुजेल,पर्ति, क्षेत्री
५	रानीवन	गोरखा		दलित : १५धुरी जनजाति : ५ धुरी अन्य : २५ धुरी	३५ मिनेट	कामी, गरुङ,नेवार,क्षेत्री र बाहुन
६	भुपालगढि	गोरखा		दलित : × धुरी जनजाति : ३० धुरी अन्य : ३ धुरी	३० मिनेट	मगर , क्षेत्री
७	दुङ्गागाडे	गोरखा		दलित : ३० धुरी जनजाति : ५० धुरी अन्य : ४० धुरी	४० मिनेट	कामी,दमाइ,मगर र क्षेत्री
८	बराहा र खोलखोले	गोरखा		दलित : १० धुरी जनजाति : ५० धुरी अन्य : ६० धुरी	२५ मिनेट	कामी , सार्की दमाइ,मगर ,नेवार,गुरुङ बाहुन र क्षेत्री

F. Proposed Master Plan

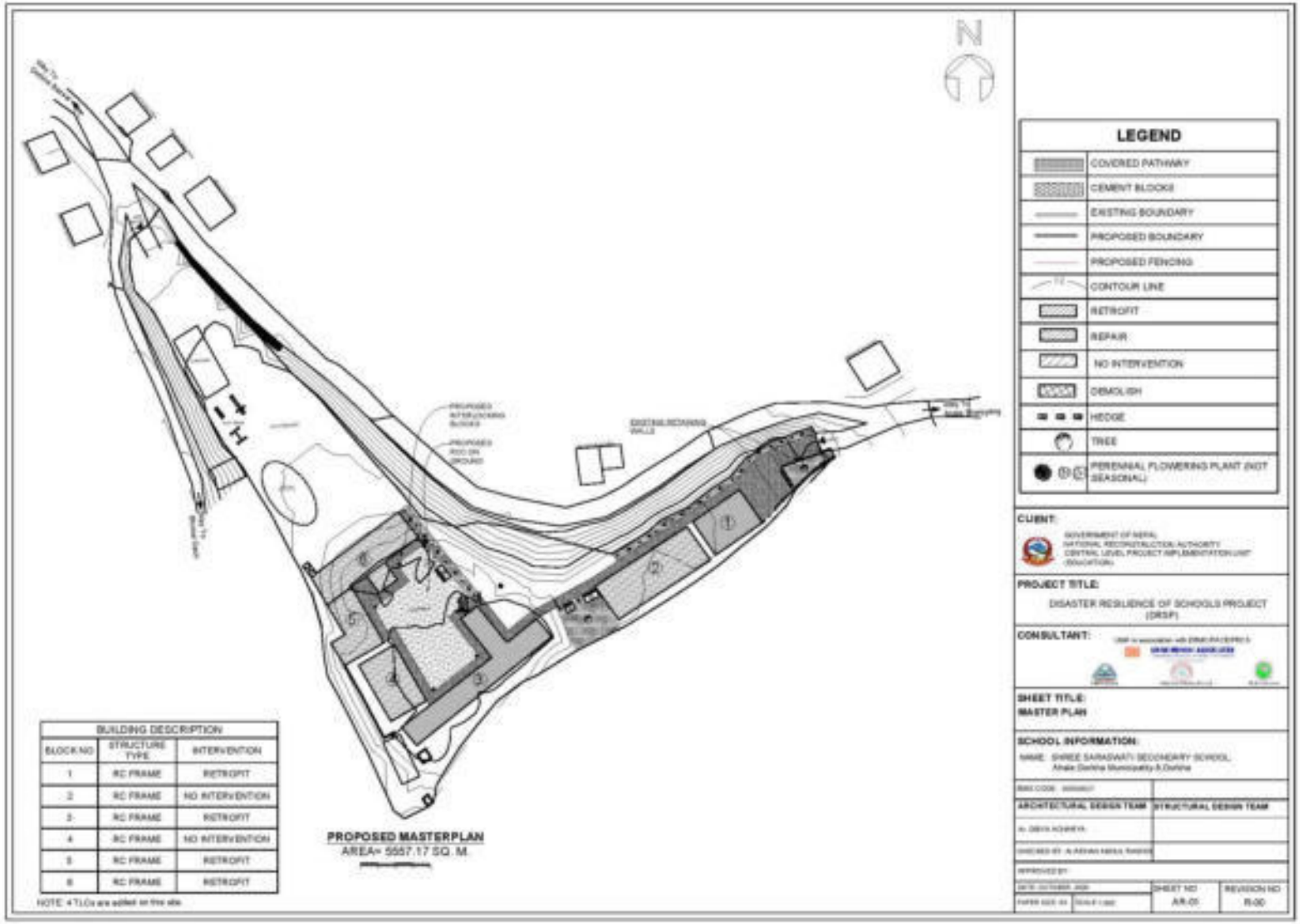

Annex 18: Shanti Secondary School, Gorkha

A. Details of the Land Availability, Requirements and Proposed Structures

Details	Area (sq. m.)	Remarks
Total area of land owned by school as per land ownership certificate.	5,709.38	
Total area of land required as per master plan (sq. m.)	4,927.23	
Land ownership status of existing land (sq. m.)		
i) With Land ownership certificate	5,709.38	
ii) User right with local government or owner agency approval	NA	
iii) Voluntary donation by private owner	NA	

B. Landownership Certificate

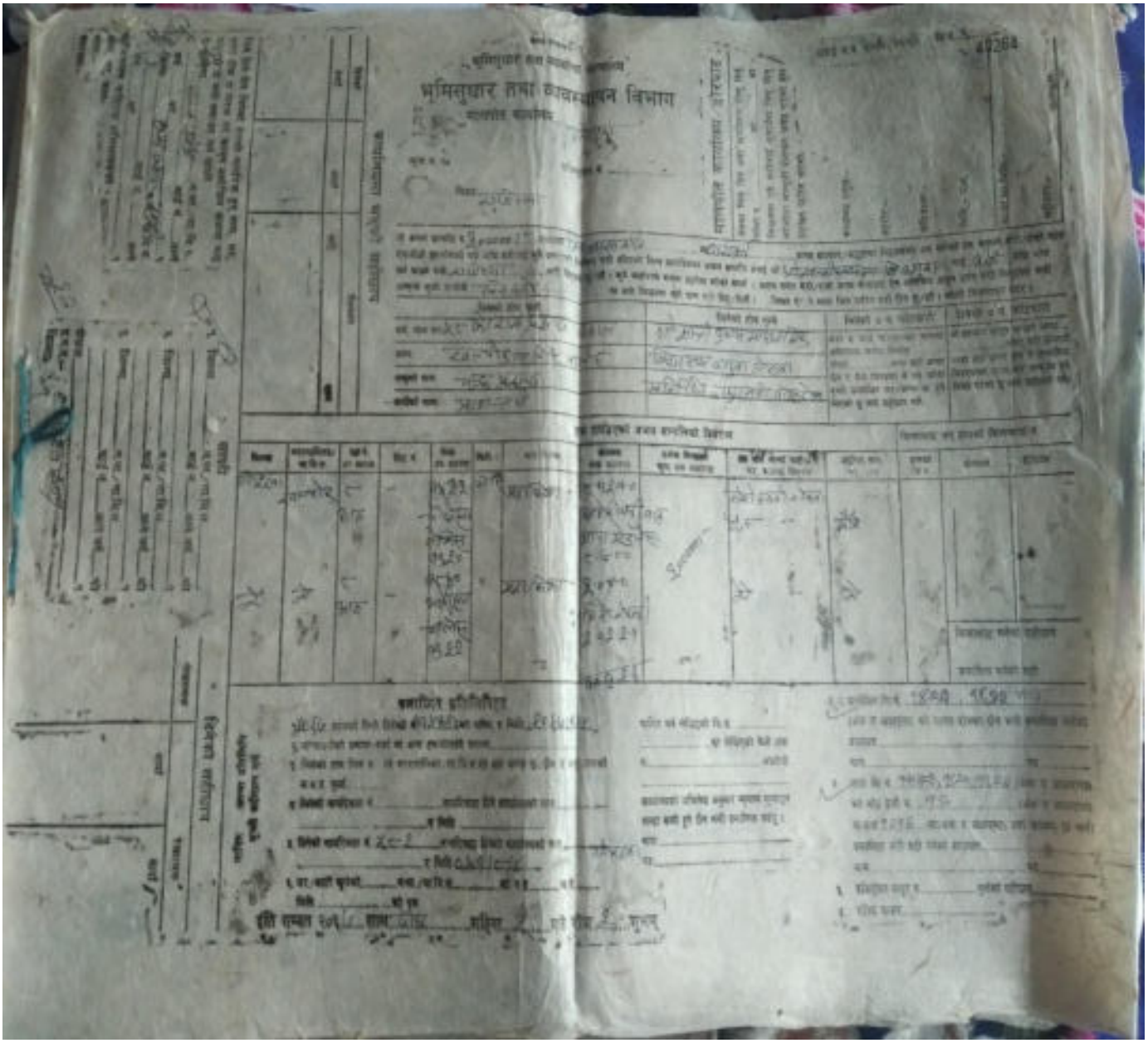

C. Minutes of Meeting

DATE:

आज मिति २०६६/५/१० का दिन यस विद्यालय श्री शान्ति माध्यमिक विद्यालयको व्यवस्थापन समितिको बैठक समितिका अध्यक्ष श्री प्रेम चन्द्र श्रेष्ठ को अध्यक्षता देहायको उपस्थीतीमा बसी निर्णय गरियो ।

उपस्थीती

अध्यक्ष : श्री प्रेमचन्द्र श्रेष्ठ (9856058556)

सदस्य : श्री रोम प्रसाद पगाले (9807054831)

सदस्य : श्री नेत्र प्रसाद भट्ट (9866025966)

सदस्य : श्री गंगा भट्ट (9816680134)

सदस्य : श्री मेनुका श्रेष्ठ (9841676218)

सदस्य : श्री रेसमबहादुर लिम्बु (9808887198)

सदस्य : श्री राम माया बन्त (9826179020)

सदस्य : श्री होम बहादुर बराम (9846709033)

सदस्य सचिव : श्री सुनिता खतात (9846943330)

छलफलका विषयहरु

१. विद्यालय निर्माणका लागी जग्गा उपलब्ध गराउने २ आवश्यक सहयोग गर्ने सम्बन्धमा

२. विद्यालयको जग्गाको चारकिल्ला लगाउने

३. निर्माण बाट निस्केका ढुङ्गा सिमेन्ट आदी थन्काउने सम्बन्धमा

४. TLC आवश्यक भएको नभएको, स्थान तथा जग्गा भोगाधिकार सम्बन्धमा

५. विद्यालयको बरीपरि बाटो सडक आदि खोल्ने योजना बारे

६. निर्माण सामाग्री राख्ने उचित स्थान उपलब्ध सम्बन्धमा

७. निर्माणको सम्बन्धमा कामदारहरुलाइ राख्ने स्थान उपलब्ध सम्बन्धमा

८. सांस्कृतिक सम्पदा सम्बन्धमा

९. पुर्वाधार सम्बन्धमा

१०. विविध

DATE:

निर्णयहरू निम्न अनुसार छन्।

१. प्रस्ताव नं १ मा कलफल गाउँ। यस विद्यालय लाइ भौतिक रुपमा सबल बनाउन को लागी जिर्णोद्धार संरचना निर्माण को लागी जग्गा उपलब्ध गराउने साथै निर्माणको लागी आवश्यक सहयोग गर्ने निर्णय गरियो।

२. प्रस्ताव नं २ मा कलफल गाउँ विद्यालयको आफ्नो जग्गा भएको तथा उक्त जग्गा पुर्व मा ग्रामेल बाटो पश्चिममा विद्यालयले भोगचलनमा ल्याएको नगैचा, उत्तर मा नया कार्यालय जाने रोड बाटो एवं दक्षीण मा गौरवा आरुघाट सडक रवण्ड रहेको छ।

३. प्रस्ताव नं ३ मा कलफल गाउँ विद्यालयको पुन निर्माण गर्दा ढुङ्गा सिमेन्ट आदि धनकुटेले स्थान भएको २ उपलब्ध गराउन सकिने निर्णय गरियो।

४. प्रस्ताव नं ४ मा कलफल गाउँ स्कुल निर्माण एवं रेड्रो सम्बन्धि कार्य गर्नुपर्दा विद्यार्थीहरुलाइ राख्न २ वटा T.L.C भवन आवश्यक रहने निर्णय गरियो।

५. प्रस्ताव नं ५ मा कलफल गाउँ विद्यालयको दक्षीणी भाग मा पिच बाटो एवं पश्चिमी भाग मा अपग्लो बाटो भएकोमा केहि नङ्गे साथै दुइ परि को भाग २ मिक्री बाटो स्तरउन्नती गर्ने पर्ने अवस्था रहेको निर्णय गरियो।

६. प्रस्ताव नं ६ मा कलफल गाउँ विद्यालय निर्माण को क्रममा निर्माण सामग्री राख्ने स्थान भएको २ राख्न उपलब्ध गराउने निर्णय गरियो।

6. प्रस्ताव नं 6 मा कलफल गाउँ निर्माण कामका रहन १०/१५ जनालाइ स्थान रहेको २ वोटे भएमा बनाएर राख्न ठाउँ उपलब्ध गराउन सकिने निर्णय गरियो।

८. प्रस्ताव नं ८ मा कलफल गाउँ विद्यालय निर्माण को क्रममा निर्माण हुने सांस्कृतिक सम्पदा लाइ असर नपर्ने गरि निर्माण गर्न सकिने निर्णय गरियो।

९. प्रस्ताव नं ९ मा कलफल गाउँ। निर्माण को क्रममा सामान ढुवानी गर्ने सडक तथा पानी कुलाएतका पुर्वाधार

DATE:

उपलब्ध भएको र प्रयोग मा आउने निर्णय गरियो।

विविधता झलकल गर्दा विद्यालय निर्माण लाइ हर तरहले विद्यालय, वि.व्य.स सबैबाट सहयोग गरिने निर्णय गरियो।

D. Student's Detail

श्री शान्ति माध्यमिक विद्यालय
SHREE SHANTI SECONDARY SCHOOL

भीमसेन थापा गाउँपालिका-५, बगुवा, गोरखा
Bhimsen Thapa Rural Municipality-5, Baguwa, Gorkha

विद्यालय कोड नं. : ३६००६०००४
डिक. हि.नं. : ६३१

स्थापित २०३६
Estd 2036

पत्र संख्या :०७६/०७७
चलानी नं.: ६८

गण्डुकी प्रवेश
मिति/Date :.२०७७/०३/१९

शैक्षिक शत्र २०७६ मा यस विद्यालयमा अध्ययन गर्ने विद्यार्थीहरुको विवरण निम्मानुसार रहेको छ ।

विद्यार्थी विवरण २०७६

कक्षा	दलित		जनजाति		मिसान्तकृत		अन्य		जम्मा
	छात्रा	छात्र	छात्रा	छात्र	छात्रा	छात्र	छात्रा	छात्र	
ECD	४	१	२	१	२	२	१	२	१५
१	०	३	०	०	०	०	१	४	८
२	४	२	१	१	१	०	०	१	१०
३	३	४	०	१	१	१	१	५	१६
४	२	२	०	३	१	१	३	०	१२
५	४	३	१	०	१	०	३	१	१३
६	९	८	०	७	१	३	४	१२	४४
७	६	५	६	२	१	२	७	६	३५
८	७	१	४	२	२	३	१२	५	३६
९	१	०	६	३	१	१	७	५	२४
१०	४	२	७	४	२	१	१७	४	४१
११	१	१	८	४	१	१	५	२	२३
१२	५	०	४	१	०	०	७	२	१९
जम्मा	५०	३२	३८	२९	१४	१५	६८	४९	२९६

सुनिल खनाल
(प्रधानाध्यापक)
सुनिल खनाल
प्रधानाध्यापक

E. Teacher's Detail

श्री शान्ति माध्यमिक विद्यालय
SHREE SHANTI SECONDARY SCHOOL

भीमसेन थापा गाउँपालिका, अगुवा, गोरखा
Bhimsen Thapa Rural Municipality-5, Aguwa, Gorkha
स्थापित : २०३६ साल

विद्यालय कोड नं. : ३१००६००४
डैक. हि.नं. : ५५२

पत्र संख्या :०७६/०७७
चलानी नं.: ८४८

गण्डकी प्रदेश
मिति/Date :.२०७७/०३/१९

यस विद्यालयमा कार्यरत शिक्षक, शिक्षिका र कार्यालय कर्मचारीको विवरण तपशिल बमोजिम रहेको छ।

क्र.स.	शिक्षक, शिक्षिकाको नाम थर	शिक्षक, शिक्षिकाको खण्डिकृत विवरण					कैफियत
		लिङ्ग		जात जातीगत विवरण			
		महिला	पुरुष	दलित	जनजाती	अन्य	
१	सुनिल खनाल (प्र.अ.)		√				
२	कृष्ण प्रसाद पोखरेल		√				
३	तारादेवी सिंखडा	√					
४	चन्देश्वर ठाकुर		√				
५	लक्ष्मण पोखरेल		√				
६	रोहीणी खनाल		√				
७	लक्ष्मण रेग्मी		√				
८	होम बहादुर बराम		√		√		
९	राजेन्द्र खनाल		√				
१०	रामचन्द्र बाग्ले		√				
११	कुमार सुनार		√	√			
१२	सिर्जना ढकाल	√					
१३	विरेन्द्रराज बन्ता		√		√		
१४	कल्पना बराम	√			√		
१५	लक्ष्मीदेवी श्रेष्ठ	√			√		
१६	टोप बहादुर श्रेष्ठ		√		√		
१७	गिता ढकाल	√					
१८	सरस्वती ढकाल	√					
१९	सिर्जना श्रेष्ठ	√			√		
२०	मिनु बन्ता	√			√		
२१	सुजन श्रेष्ठ		√		√		
२२	गोविन्द बहादुर भट्ट (का.स.)		√				
२३	कल्पना भट्टराई (का.स.)	√					

सुनिल खनाल
प्रधानाध्यापक
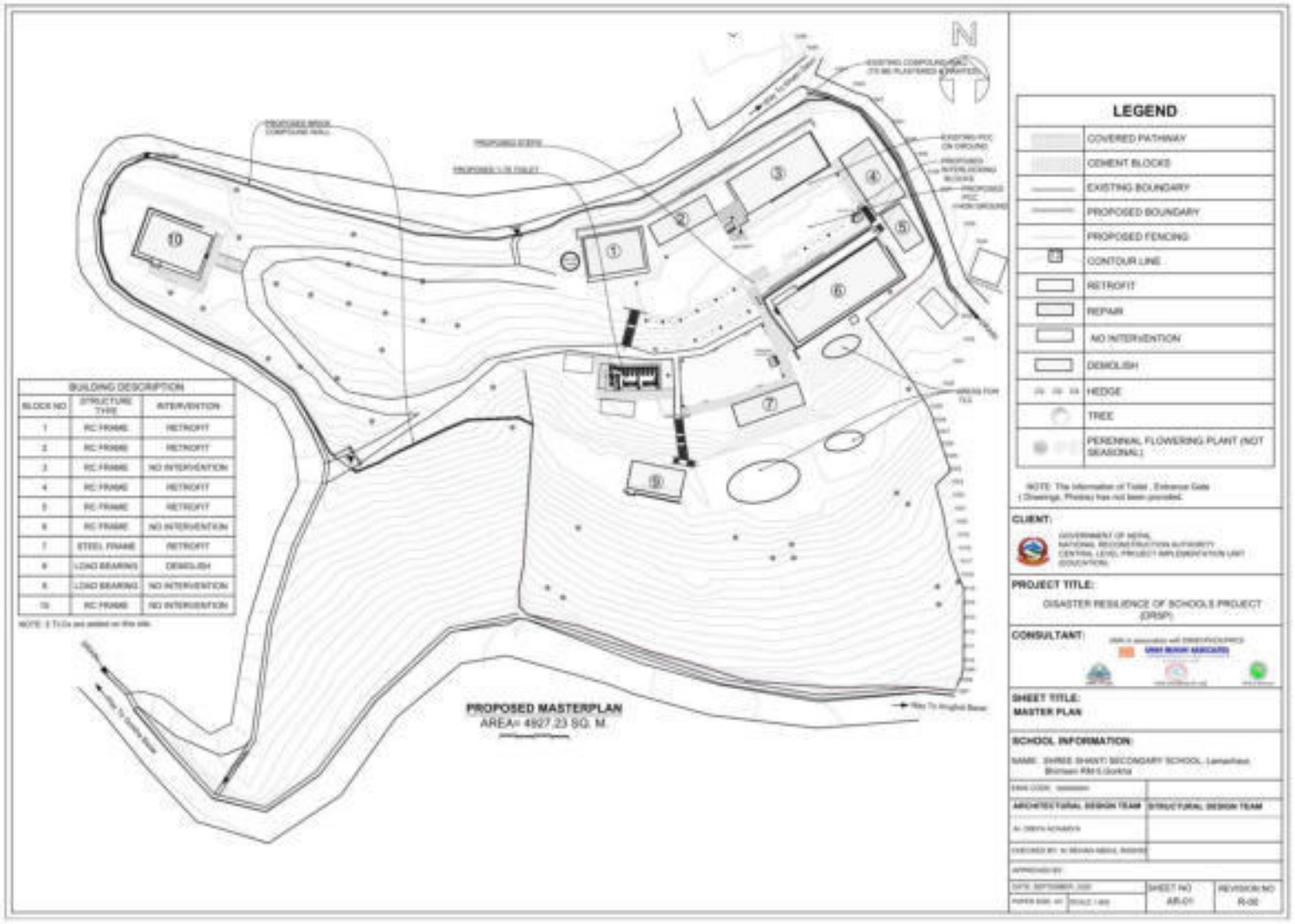
F. Proposed Master Plan