

Resettlement Plan

Project Number: 55205-001
Date: September 2022
Document Stage: Draft

Lao People's Democratic Republic: Monsoon Wind Power Project

Appendix E: DMS Survey Form (Sekong and Attapeu)

This Draft Resettlement Plan is a document of the borrower. The views expressed herein do not necessarily represent those of ADB's Board of Directors, Management, or staff, and may be preliminary in nature. Your attention is directed to the “terms of use” section of this website.

In preparing any country program or strategy, financing any project, or by making any designation of or reference to a particular territory or geographic area in this document, the Asian Development Bank does not intend to make any judgments as to the legal or other status of any territory or area.



ສາທາລະນະລັດ ປະຊາທິປະໄຕ ປະຊາຊົນລາວ
ສັນຕິພາບ ເອກະລາດ ປະຊາທິປະໄຕ ເອກະພາບ ວັດທະນະຖາວອນ

ບົດບັນທຶກການຮັບຮອງເອົາຂໍ້ມູນ ການສໍາຫຼວດວັດແທກລະອຽດ ກ່ຽວກັບຜົນກະທົບ
ຈາກໂຄງການຜະລິດໄຟຟ້າຈາກພະລັງງານລົມ 600 MW, ເມືອງດາກຈຶງ, ແຂວງເຊກອງ ແລະ ເມືອງ ຊານໄຊ, ແຂວງ ອັດຕະປື

1. ຂໍ້ມູນຄົວເຮືອນທີ່ໄດ້ຮັບຜົນກະທົບ:		ລະຫັດຄົວເຮືອນ: DB28
ຊື່ ແລະ ນາມສະກຸນ ເຈົ້າຂອງຊັບສິນ: ທ. ສິມສາ ພົມມະ ສິງ		
ອາຍຸ: 52	ອາຊີບ: ພະນັກງານໂຍທາ	ໂທລະສັບ: 020 56478649
ຊື່ ແລະ ນາມສະກຸນ ຄູ່ສົມລົດ ຂອງເຈົ້າຂອງຊັບສິນ: ພ. ສອນ		
ອາຍຸ: 49	ອາຊີບ: ພະນັກງານສຶກສາ	ໂທລະສັບ:
ປັດຈຸບັນຢູ່ບ້ານ: ສາກບຸງ	ເມືອງ: ສາກບຸງ	ແຂວງ:
<p>ບົດບັນທຶກສະບັບນີ້ແມ່ນສ້າງຂຶ້ນໃນວັນທີ 28...ເດືອນ 5...ປີ 2022, ຢູ່ທີ່ບ້ານ...ສາກບຸງ....., ເມືອງ...ສາກບຸງ..... ແຂວງ...1949..... ລະຫວ່າງ ທີມງານຄະນະກຳມະການ ທີ່ກ່ຽວຂ້ອງ ແຕ່ລະຂັ້ນ, ອົງການປົກຄອງບ້ານ ແລະ ຄອບຄົວທີ່ໄດ້ຮັບຜົນກະທົບ ຈາກໂຄງການ.</p> <p>ຈຸດປະສົງ ການເຮັດບົດບັນທຶກສະບັບນີ້ແມ່ນເພື່ອຢັ້ງຢືນຄວາມຖືກຕ້ອງເປັນເອກະພາບ ທາງດ້ານຂໍ້ມູນການສໍາຫຼວດວັດແທກລະອຽດກ່ຽວກັບຜົນກະທົບຈາກໂຄງການໄຟຟ້າພະລັງງານລົມ 600 MW ເພື່ອນຳເອົາຂໍ້ມູນໄປຄິດໄລ່ມູນຄ່າໃນການຈັດຕັ້ງປະຕິບັດໜ້າວຽກການຊົດເຊີຍ ແລະ ທົດແທນຄ່າເສຍຫາຍຂອງໂຄງການ. ເຊິ່ງມີລາຍລະອຽດດັ່ງລຸ່ມນີ້:</p>		

2. ຂໍ້ມູນຕອນດິນທີ່ຖືກກະທົບ:

ປະເພດດິນ	ການນຳໃຊ້ທີ່ດິນ: ສວນ ກະເພ, ນາເຂົ້າ, ມັນຕົ້ນ, ໄຮ່.....ອື່ນໆ	ໃບຕາດິນ/ຈັບ ຈ່ອງ/ໃບເສຍ ພາສີ/ເຂົ້າທີ່ດິນ	ເລກທີ_ໃບ ຕາດິນ/ຈັບຈ່ອງ/ ໃບເສຍພາສີ	ໄດ້ຜົນກະທົບຈາກເຂດ (ເສົາ ກັງຫັນລົມ, ເສັ້ນທາງ, ສາຍສົ່ງ ໄຟ້າ, ສາຍສົ່ງ 500 kv, ອື່ນໆ	ເນື້ອທີ່ດິນທີ່ມີ ທັງໝົດ (ມ ²)	ເນື້ອທີ່ດິນຈະຖືກ ກະທົບ (ມ ²)	ຮູບແບບຂອງຜົນ ກະທົບ (ຖາວອນ/ ຊົ່ວຄາວ)	ທີ່ຕັ້ງຂອງຕອນ ດິນ (GPS)	ໝາຍເຫດ
ດິນແດນ	ເຂົ້າ	ໃບເສຍພາສີ		1 ລອສ 2 ອຸ່ງ 500 ກ		2313	ຊົ່ວຄາວ	744334	
ດິນສາວ	ປີ 1/1	1"		1-1-1		6844	ຊົ່ວຄາວ	1709982	
ດິນມາຮອ	ມາຮອ	1"		1-1-1		3388	ຊົ່ວຄາວ	244010	
ດິນມາວ	ລວມມາວ	1"		1-1-1		5893	ຊົ່ວຄາວ	1709304	




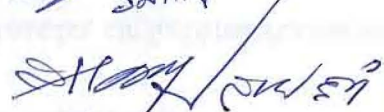


3. ຂໍ້ມູນໂຄງສ້າງທີ່ຖືກຜົນກະທົບ: ☒ ມີ ☐ ບໍ່ມີ (ເຮືອນ, ຖັງນາ, ເລົ່າເຂົ້າ, ຄອກສັດ, ຮົ່ວ, ໜອງປາ, ຂຸມຝັງສົບ....)

ປະເພດ	ຈຸດປະສົງສິ່ງປຸກສ້າງ	ໄດ້ຜົນກະທົບຈາກເຂດ (ເສົາກັງ ຫັນລົມ, ເສັ້ນທາງ, ສາຍສົ່ງໄຟ້າ, ສາຍສົ່ງ 500 kv, ອື່ນໆ....)	ທີ່ຕັ້ງຂອງສິ່ງປຸກສ້າງ (GPS)	ເນື້ອທີ່ກະທົບ (ມ²)	ເສົາ (ປະເພດ/ຈນ/ໜ້າຕັດ)	ຝາ (ປະເພດ/ມ²)	ຫຼັງຄາ (ປະເພດ/ມ²)	ພື້ນ (ປະເພດ/ມ²)	ໝາຍເຫດ
ຖັງນາ	ໜ່ວຍ	ສາຍສົ່ງ 500 kv		4x5	ເສົາໄຟຟ້າ	31x32,4m	ສາຍສົ່ງ 500 kv		

4. ຂໍ້ມູນ ຕົ້ນໄມ້ ແລະ ພືດຜົນອື່ນໆ ທີ່ຖືກຜົນກະທົບ: ☒ ມີ ☐ ບໍ່ມີ

ປະເພດຕົ້ນໄມ້/ ຜົນລະປຸກ	ຢູ່ດິນຕອນໃດ (GPS)	ໄດ້ຜົນກະທົບຈາກເຂດ (ເສົາກັງຫັນລົມ, ເສັ້ນທາງ, ສາຍສົ່ງໄຟ້າ, ສາຍສົ່ງ 500 kv, ອື່ນໆ....)	ພື້ນທີ່ປົກຄຸມດ້ວຍ (ຕົ້ນໄມ້, ພືດ.....)	ຈຳນວນ (ຕົ້ນ, ກໍ່, ສຸມ...)	ຄຸນລັກສະນະ			ໝາຍເຫດ
					ອາຍຸ (ປີ)	ໜ້າຕັດ (ຊ.ມ)	ຜົນຜະລິດ/ປີ	
ໄຂ່							809 kg	

5. ການຢັ້ງຢືນຂໍ້ມູນ:

<p>ພວກເຂົາພະເຈົ້າ ຢັ້ງຢືນວ່າ ໄດ້ຮັບຮູ້ ແລະ ເປັນເອກະພາບ ກັບ ຂໍ້ມູນທີ່ໄດ້ສໍາຫຼວດ-ວັດແທກລະອຽດກ່ຽວກັບຜົນກະທົບຕໍ່ ຄອບຄົວຂອງພວກເຂົາພະເຈົ້າ ຕາມເອກະສານສະບັບນີ້ ທຸກປະການ.</p>		
<p>ລາຍເຊັນຢັ້ງຢືນ</p>		<p>ວັນທີ: 28 / 5 / 2022</p>
<p>(1). ເຈົ້າຂອງທີ່ດິນ/ຊັບສິນທີ່ຖືກຜົນກະທົບ (ລາຍເຊັນ ແລະ ຊື່ແຈ້ງ)</p>	<p>ຜົວ: ເສີນ ສາລາ ພຸດທະສິງ</p>	<p>ເມຍ: ມອນມາລາ ດອນສະຫວີ</p>
<p>(2). ນາຍບ້ານ:</p> <p> ນ. ນິລິນຕາ ໄຊຍະບຸນ</p>		<p>(3). ທີ່ມສໍາຫຼວດ-ວັດແທກຂອງໂຄງການ</p> <p></p>
<p>(4). ຄະນະກາມະການໄກ່ຜ່າຍ ຫຼື ພາກສ່ວນກ່ຽວຂ້ອງທີ່ເຂົ້າຮ່ວມ</p> <p>ຊື່ ແລະ ລາຍເຊັນ:</p> <p>1->  ສາມາດ</p> <p>2->  ສາມາດ</p> <p>3->  ສາມາດ</p> <p>4->  ສາມາດ</p>		

6. ຄຳຖາມເພີ່ມຕື່ມ

6.1 ຄຳຕອບແທນທີ່ຕ້ອງການ

- ☐ 1. ປ່ຽນແທນຫາພື້ນທີ່ດິນບ່ອນໃໝ່
- ☒ 2. ຊົດເຊີຍເປັນເງິນສົດ
- ☐ 3. ໂອນເຂົ້າບັນຊີທະນາຄານ
- ☐ 4. ບໍ່ພໍໃຈ

6.3.2 ຖ້າເຊື່ອມແລ້ວ, ແຫຼ່ງຊົມໃຊ້ໄຟຟ້າຄົວເຮືອນຈາກໃສ?

- ☒ 1. ຕາຂ່າຍໄຟຟ້າ
- ☐ 2. ແຜງໂຊດາເຊວ
- ☐ 3. ເຄື່ອງປັ່ນໄຟ ໂດນາໂມ
- ☐ 4. ອື່ນໆ ລະບຸ.....

6.2 ຄວາມຕ້ອງການພື້ນຊີວິດການເປັນຢູ່

- ☐ 1. ໄຟຟ້າໃຊ້ໃນທ້ອງຖິ່ນ
- ☒ 2. ການເຝິກອົບຮົມທາງດ້ານການກະເສດ ແລະ ລ້ຽງສັດ
- ☒ 3. ສິ່ງອຳນວຍຄວາມສະດວກດ້ານການສຶກສາ ແລະ ທຶນການສຶກສາ
- ☐ 4. ການສົ່ງເສີມດ້ານໂພສະນາການ
- ☒ 5. ນ້ຳສະອາດ ແລະ ສຸຂະພິບານ
- ☐ 6. ການສົ່ງເສີມແມ່ຍິງ ແລະ ເຍົາວະຊົນ
- ☐ 7. ອື່ນໆ ລະບຸ.....

6.3 ການເຂົ້າເຖິງໄຟຟ້າ

6.3.1 ເຈົ້າເຊື່ອມຕໍ່ຕາຂ່າຍໄຟຟ້າລະບໍ່?

- ☒ ເຊື່ອມຕໍ່ແລ້ວ
- ☐ ບໍ່ທັນເຊື່ອມຕໍ່

6.3.4 ເຈົ້າໃຊ້ໄຟຟ້າສຳລັບຫຍັງ?

ຊົມໃຊ້ໄຟຟ້າສຳລັບຄວາມຄົວ

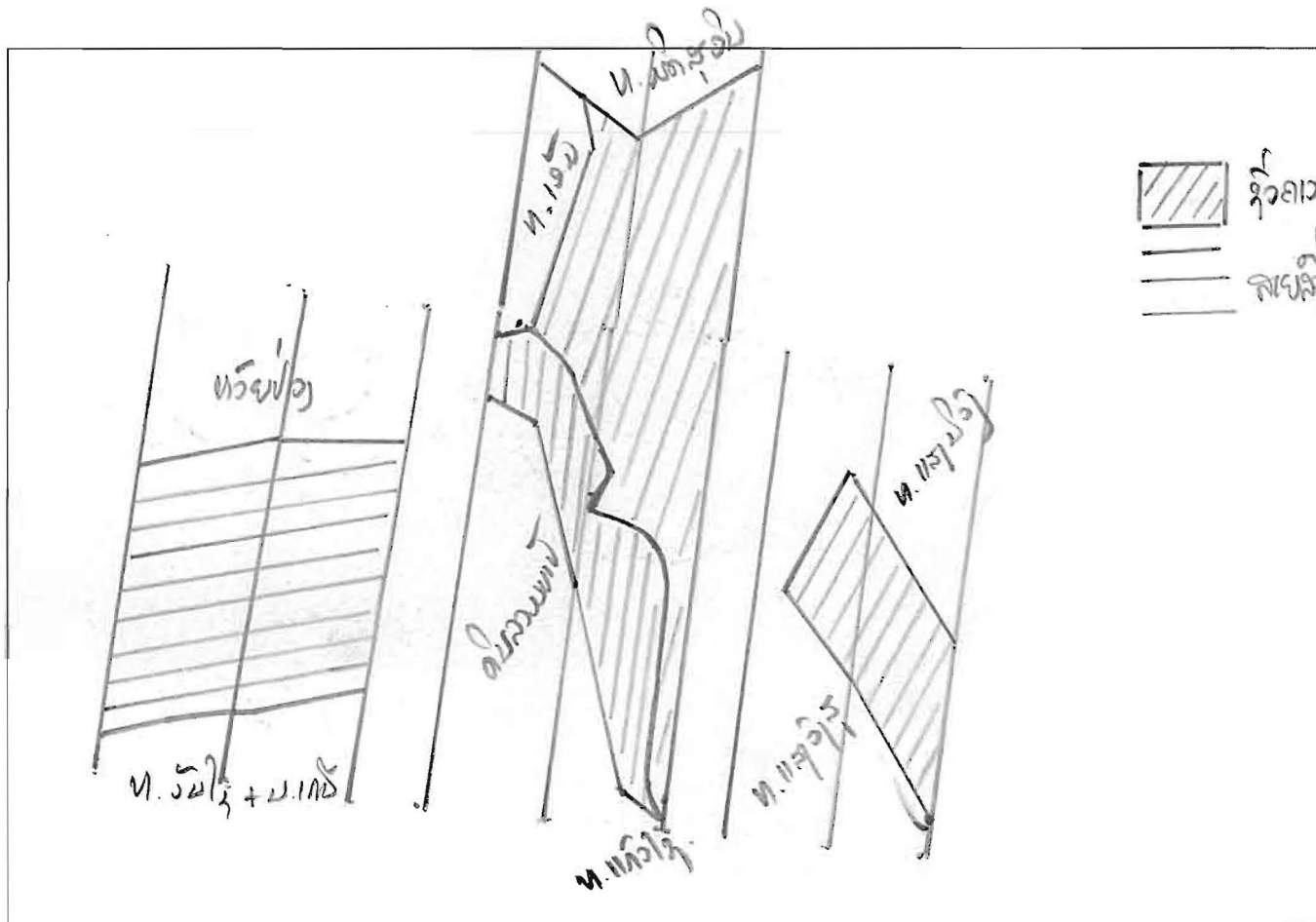
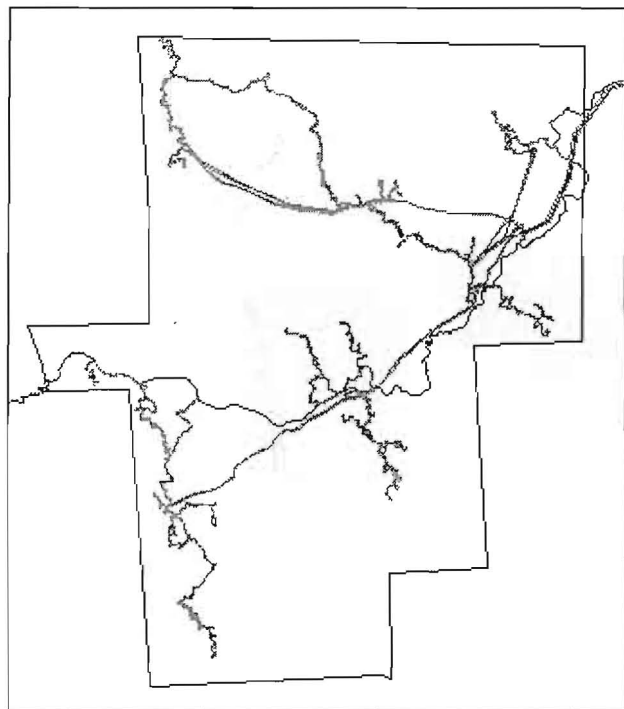
6.3.5 ການເຂົ້າເຖິງຊົມໃຊ້ໄຟຟ້າ ການປ່ຽນແປງການດຳລົງຊີວິດຂອງເຈົ້າຕີຂຶ້ນແນ່ນຫຍັງ?

ບໍ່ມີແຕ່ພຽງແຕ່ຊົມໃຊ້ໄຟຟ້າເທົ່ານັ້ນ

6.3.6 ການເຂົ້າເຖິງໄຟຟ້າເຮັດໃຫ້ຊີວິດຜູ້ຍິງ, ຜູ້ຊາຍ, ກຸ່ມຜູ້ມີຄວາມອ່ອນໄຫວ (ເຊັ່ນ: ຄອບຄົວທຸກຍາກ, ຜູ້ເຖົ້າ, ຄົນພິການ) ມີຄວາມແຕ່ຕ່າງກັນແນວໃດ? ອະທິບາຍ ?

ບໍ່ມີແຕ່ພຽງແຕ່ຊົມໃຊ້ໄຟຟ້າເທົ່ານັ້ນ

ແຜນວາດຕອນດິນ



ຄ່າພິກັດ E: 744334... N: 1707050... ເນື້ອທີ່: 18.427... (ຕາແມັດ/ເຮັກຕາ)

744334

1707050

ເຈົ້າຂອງດິນ

ທ. ແສງ ພຸດທະ ພຸດທະ

ພະນັກງານວັດແທກ

ສະຫວັນ ສະຫວັນ



ນ. ມິລິນຕາ ໄຊຍະບຸນ



ສາທາລະນະລັດ ປະຊາທິປະໄຕ ປະຊາຊົນລາວ
ສັນຕິພາບ ເອກະລາດ ປະຊາທິປະໄຕ ເອກະພາບ ວັດທະນະຖາວອນ

ບົດບັນທຶກການຮັບຮອງເອົາຂໍ້ມູນ ການສໍາຫຼວດວັດແທກລະອຽດ ກ່ຽວກັບຜົນກະທົບ ຈາກໂຄງການຜະລິດໄຟຟ້າຈາກພະລັງງານລົມ 600 MW, ເມືອງດາກຈຶງ, ແຂວງເຊກອງ ແລະ ເມືອງ ຊານໄຊ, ແຂວງ ອັດຕະປື			
1. ຂໍ້ມູນຄົວເຮືອນທີ່ໄດ້ຮັບຜົນກະທົບ:		ລະຫັດຄົວເຮືອນ: 0397	
ຊື່ ແລະ ນາມສະກຸນ ເຈົ້າຂອງຊັບສິນ: ມ. ສິນທິ			
ອາຍຸ: 46	ອາຊີບ: ພ/ ສູນກະລ.	ໂທລະສັບ: 020 97585873.	
ຊື່ ແລະ ນາມສະກຸນ ຄູ່ສົມລົດ ຂອງເຈົ້າຂອງຊັບສິນ:			
ອາຍຸ:	ອາຊີບ:	ໂທລະສັບ:	
ປັດຈຸບັນຢູ່ບ້ານ: ດາກຈຶງ.	ເມືອງ: ດາກຈຶງ.	ແຂວງ: ເຊກອງ	
ບົດບັນທຶກສະບັບນີ້ແມ່ນສ້າງຂຶ້ນໃນວັນທີ...ເດືອນ...ປີ 2022, ຢູ່ທີ່ບ້ານ...ເມືອງ...ແຂວງ... ລະຫວ່າງ ທີມງານຄະນະກຳມະການ ທີ່ກ່ຽວຂ້ອງ ແຕ່ລະຂັ້ນ, ອົງການປົກຄອງບ້ານ ແລະ ຄອບຄົວທີ່ໄດ້ຮັບຜົນກະທົບ ຈາກໂຄງການ.			
ຈຸດປະສົງ ການເຮັດບົດບັນທຶກສະບັບນີ້ແມ່ນເພື່ອຢັ້ງຢືນຄວາມຖືກຕ້ອງເປັນເອກະພາບ ທາງດ້ານຂໍ້ມູນການສໍາຫຼວດວັດແທກລະອຽດກ່ຽວກັບຜົນກະທົບຈາກໂຄງການໄຟຟ້າພະລັງງານລົມ 600 MW ເພື່ອນຳເອົາຂໍ້ມູນໄປຄິດໄລ່ມູນຄ່າໃນການຈັດຕັ້ງປະຕິບັດໜ້າວຽກການຊົດເຊີຍ ແລະ ທົດແທນຄ່າເສຍຫາຍຂອງໂຄງການ. ເຊິ່ງມີລາຍລະອຽດດັ່ງລຸ່ມນີ້:			

2. ຂໍ້ມູນຕອນດິນທີ່ຖືກກະທົບ:

ປະເພດດິນ	ການນຳໃຊ້ທີ່ດິນ: ສວນ ກະເຟ, ນາເຂົ້າ, ມັນຕົ້ນ, ໄຮ່.....ອື່ນໆ	ໃບຕາດິນ/ຈັບ ຈ່ອງ/ໃບເສຍ ພາສີ/ເຊົ້າທີ່ດິນ	ເລກທີ_ໃບ ຕາດິນ/ຈັບຈ່ອງ/ ໃບເສຍພາສີ	ໄດ້ຜົນກະທົບຈາກເຂດ (ເສົາ ກັງຫັນລົມ, ເສັ້ນທາງ, ສາຍສົ່ງ ໄຟ້າ, ສາຍສົ່ງ 500 kv, ອື່ນໆ	ເນື້ອທີ່ດິນທີ່ມີ ທັງໝົດ (ມ²)	ເນື້ອທີ່ດິນຈະຖືກ ກະທົບ (ມ²)	ຮູບແບບຂອງຜົນ ກະທົບ (ຖາວອນ/ ຊີ້ວຄາວ)	ທີ່ຕັ້ງຂອງຕອນ ດິນ (GPS)	ໝາຍເຫດ
ໂມງສວມ	ທາງ/ເທົາ/ໂມງ	ໃບເສຍພາສີ		ເສັ້ນທາງ		545	ຊີ້ວຄາວ	141019	
						194	ຖາວອນ	1710338	










3. ຂໍ້ມູນໂຄງສ້າງທີ່ຖືກຜົນກະທົບ: ☐ ມີ ☒ ບໍ່ມີ (ເຮືອນ, ຖະໜົນ, ເລົ່າເຂົ້າ, ຄອກສັດ, ຮົ່ວ, ໜອງປາ, ຂຸມຝັງສົບ....)

ປະເພດ	ຈຸດປະສົງສິ່ງປຸກ ສ້າງ	ໄດ້ຜົນກະທົບຈາກເຂດ (ເລົ່າກັງ ຫັນລົມ, ເສັ້ນທາງ, ສາຍສົ່ງໄຟ້າ, ສາຍສົ່ງ 500 kv, ອື່ນໆ....	ທີ່ຕັ້ງຂອງສິ່ງປຸກສ້າງ (GPS)	ເນື້ອທີ່ກະທົບ (ມ²)	ເສົາ (ປະເພດ/ຈນ/ໜ້າຕັດ)	ຝາ (ປະເພດ/ມ²)	ຫຼັງຄາ (ປະເພດ/ມ²)	ພື້ນ (ປະເພດ/ມ²)	ໝາຍເຫດ

4. ຂໍ້ມູນ ຕົ້ນໄມ້ ແລະ ພືດຜົນອື່ນໆ ທີ່ຖືກຜົນກະທົບ: ☒ ມີ ☐ ບໍ່ມີ

ປະເພດຕົ້ນໄມ້/ ຜົນລະປຸກ	ຢູ່ດິນຕອນໃດ (GPS)	ໄດ້ຜົນກະທົບຈາກເຂດ (ເລົ່າກັງຫັນລົມ , ເສັ້ນທາງ, ສາຍສົ່ງໄຟ້າ, ສາຍສົ່ງ 500 kv, ອື່ນໆ....	ພື້ນທີ່ປົກຄຸມດ້ວຍ (ຕົ້ນໄມ້, ພືດ.....)	ຈຳນວນ (ຕົ້ນ, ກໍ່, ສຸມ...)	ຄຸນລັກສະນະ			ໝາຍເຫດ
					ອາຍຸ (ປີ)	ໜ້າຕັດ (ຊ.ມ)	ຜົນຜະລິດ/ປີ	
ກະ/ຟາກ: ຮົ່ວ		ເສັ້ນທາງ	ກະ/ຟ	137	11			

5. ການຢັ້ງຢືນຂໍ້ມູນ:

ພວກເຂົ້າພະເຈົ້າ ຢັ້ງຢືນວ່າ ໄດ້ຮັບຮູ້ ແລະ ເປັນເອກະພາບ ກັບ ຂໍ້ມູນທີ່ໄດ້ສໍາຫຼວດ-ວັດແທກລະອຽດກ່ຽວກັບຜົນກະທົບຕໍ່ ຄອບຄົວຂອງພວກເຂົ້າພະເຈົ້າ ຕາມເອກກະສານສະບັບນີ້ ທຸກປະການ.			
ລາຍເຊັນຢັ້ງຢືນ		ວັນທີ: 2 / 6 / 2022	
(1). ເຈົ້າຂອງທີ່ດິນ/ຊັບສິນທີ່ຖືກຜົນກະທົບ (ລາຍເຊັນ ແລະ ຊື່ແຈ້ງ)	ຜົວ: 	ເມຍ: 	
(2). ນາຍບ້ານ: 		(3). ທີມສໍາຫຼວດ-ວັດແທກຂອງໂຄງການ 	
(4). ຄະນະການມະການໄກ່ແກ່ຍ ຫຼື ພາກສ່ວນກ່ຽວຂ້ອງທີ່ເຂົ້າຮ່ວມ			
ຊື່ ແລະ ລາຍເຊັນ: 1.  ລຸ້ນພອນ 2.  ສາກນຸ 3.  ສາກນຸ 4.  ສາກນຸ 5. 			

6. ຄໍາຖາມເພີ່ມຕື່ມ

6.1 ຄໍາຕອບແທນທີ່ຕ້ອງການ

- ☐ 1. ປ່ຽນແທນຫາພື້ນທີ່ດິນບ່ອນໃໝ່
- ☒ 2. ຊົດເຊີຍເປັນເງິນສົດ
- ☐ 3. ໂອນເຂົ້າບັນຊີທະນາຄານ
- ☐ 4. ບໍ່ພໍໃຈ

6.3.2 ຖ້າເຊື່ອມແລ້ວ, ແຫຼ່ງຊົມໃຊ້ໄຟຟ້າຄົວເຮືອນຈາກໃສ?

- ☒ 1. ຕາຂ່າຍໄຟຟ້າ
- ☐ 2. ແຜງໂຊດາເຊວ
- ☐ 3. ເຄື່ອງປັ່ນໄຟ ໄດນາໂມ
- ☐ 4. ອື່ນໆ ລະບຸ.....

6.2 ຄວາມຕ້ອງການພື້ນຊີວິດການເປັນຢູ່

- ☒ 1. ໄຟຟ້າໃຊ້ໃນທ້ອງຖິ່ນ
- ☒ 2. ການເຝິກອົບຮົມທາງດ້ານການກະເສດ ແລະ ລ້ຽງສັດ
- ☒ 3. ສິ່ງອໍານວຍຄວາມສະດວກດ້ານການສຶກສາ ແລະ ທຶນການສຶກສາ
- ☐ 4. ການສົ່ງເສີມດ້ານໂພສະນາການ
- ☐ 5. ນໍ້າສະອາດ ແລະ ສຸຂະພິບານ
- ☐ 6. ການສົ່ງເສີມແມ່ຍິງ ແລະ ເຍົາວະຊົນ
- ☐ 7. ອື່ນໆ ລະບຸ.....

6.3 ການເຂົ້າເຖິງໄຟຟ້າ

6.3.1 ເຈົ້າເຊື່ອມຕໍ່ຕາຂ່າຍໄຟຟ້າລະບໍ່?

- ☒ ເຊື່ອມຕໍ່ແລ້ວ
- ☐ ບໍ່ທັນເຊື່ອມຕໍ່

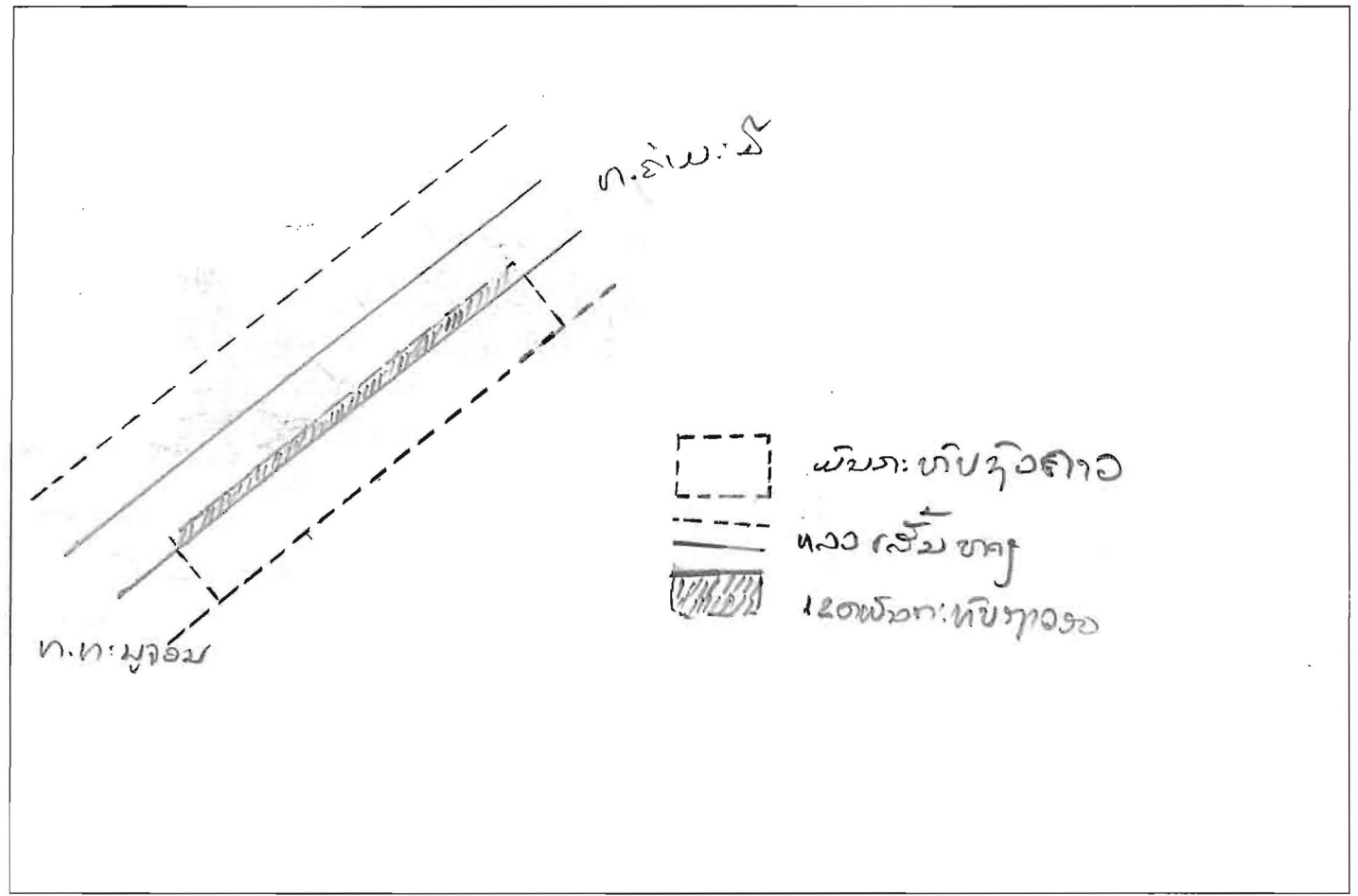
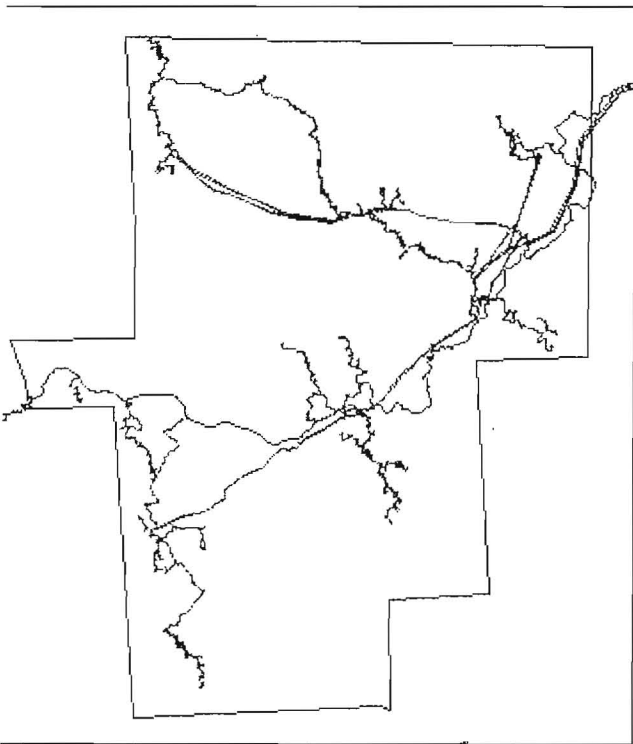
6.3.4 ເຈົ້ານຳໃຊ້ໄຟຟ້າສໍາລັບຫຍັງ? ໑. ກົວໄປໂມບອອນລາວ

6.3.5 ການເຂົ້າເຖິງຊົມໃຊ້ໄຟຟ້າ ການປ່ຽນແປງການດໍາລົງຊີວິດຂອງເຈົ້າດີຂຶ້ນແນ່ນຫຍັງ? ໑. ລາຍໄດ້ເພີ່ມຂຶ້ນຈາກການເຮັດວຽກໄດ້

6.3.6 ການເຂົ້າເຖິງໄຟຟ້າເຮັດໃຫ້ຊີວິດຜູ້ຍິງ, ຜູ້ຊາຍ, ກຸ່ມຜູ້ມີຄວາມອ່ອນໄຫວ (ເຊັ່ນ: ຄອບຄົວທຸກຍາກ, ຜູ້ເຖົ້າ, ຄົນພິການ) ມີຄວາມແຕ່ຕ່າງກັນແນວໃດ? ອະທິບາຍ ?

ສໍາລັບຜູ້ຍິງ: ປະໂຫຍດໃຫ້ເຈົ້າເຮັດວຽກໄດ້

ແຜນວາດຕອນດິນ



ຄ່າພິກັດ E:742079 N:1710338 ເນື້ອທີ່: 66.1 (ຕາແມັດ/ເຮັກຕາ)

ຍັງຢືນ

ນາຍບ້ານ-ບ້ານ: ດາດພອງ...



ນ. ມິລິນຕາ ໄຊຍະບຸນ

ເຈົ້າຂອງດິນ



໑ ລະມັດ

ພະນັກງານວັດແທກ

ສິນທິພອນ



ສາທາລະນະລັດ ປະຊາທິປະໄຕ ປະຊາຊົນລາວ
ສັນຕິພາບ ເອກະລາດ ປະຊາທິປະໄຕ ເອກະພາບ ວັດທະນະຖາວອນ

**ບົດບັນທຶກການຮັບຮອງເອົາຂໍ້ມູນ ການສໍາຫຼວດວັດແທກລະອຽດ ກ່ຽວກັບຜົນກະທົບ
ຈາກໂຄງການຜະລິດໄຟຟ້າຈາກພະລັງງານລົມ 600 MW, ເມືອງດາກຈືງ, ແຂວງເຊກອງ ແລະ ເມືອງ ຊານໄຊ, ແຂວງ ອັດຕະປື**

1. ຂໍ້ມູນຄົວເຮືອນທີ່ໄດ້ຮັບຜົນກະທົບ:		ລະຫັດຄົວເຮືອນ: DT02
ຊື່ ແລະ ນາມສະກຸນ ເຈົ້າຂອງຊັບສິນ: ທ. ເທີ		
ອາຍຸ: 35	ອາຊີບ: ປ/ຊ	ໂທລະສັບ: 030 5512 063
ຊື່ ແລະ ນາມສະກຸນ ຄູ່ສົມລົດ ຂອງເຈົ້າຂອງຊັບສິນ: ນ. ພົງ		
ອາຍຸ: 43	ອາຊີບ: ປ/ຊ	ໂທລະສັບ:
ບັດຈຸບັນຢູ່ບ້ານ: ໂຄງ ໑໒໓	ເມືອງ: ໂຄງຈືງ	ແຂວງ: ໄຊກອງ
<p>ບົດບັນທຶກສະບັບນີ້ແມ່ນສ້າງຂຶ້ນໃນວັນທີ 17...ເດືອນ 5...ປີ 2022, ຢູ່ທີ່ບ້ານ ໂຄງ ໑໒໓, ເມືອງ ໂຄງຈືງ... ແຂວງ ໄຊກອງ... ລະຫວ່າງ ທີມງານຄະນະກຳມະການ ທີ່ກ່ຽວຂ້ອງ ແຕ່ລະຂັ້ນ, ອົງການປົກຄອງບ້ານ ແລະ ຄອບຄົວທີ່ໄດ້ຮັບຜົນກະທົບ ຈາກໂຄງການ.</p> <p>ຈຸດປະສົງ ການເຮັດບົດບັນທຶກສະບັບນີ້ແມ່ນເພື່ອຢັ້ງຢືນຄວາມຖືກຕ້ອງເປັນເອກະພາບ ທາງດ້ານຂໍ້ມູນການສໍາຫຼວດວັດແທກລະອຽດກ່ຽວກັບຜົນກະທົບຈາກໂຄງການໄຟຟ້າພະລັງງານລົມ 600 MW ເພື່ອນຳເອົາຂໍ້ມູນໄປຄິດໄລ່ມູນຄ່າໃນການຈັດຕັ້ງປະຕິບັດໜ້າວຽກການຊົດເຊີຍ ແລະ ທົດແທນຄ່າເສຍຫາຍຂອງໂຄງການ. ເຊິ່ງມີລາຍລະອຽດດັ່ງລຸ່ມນີ້:</p>		

2. ຂໍ້ມູນຕອນດິນທີ່ຖືກກະທົບ:

ປະເພດດິນ	ການນຳໃຊ້ທີ່ດິນ: ສວນ ກະເພ, ນາເຂົ້າ, ມັນຕົ້ນ, ໄຮ່.....ອື່ນໆ	ໃບຕາດິນ/ຈັບ ຈ່ອງ/ໃບເສຍ ພາສີ/ເຊົ້າທີ່ດິນ	ເລກທີ_ໃບ ຕາດິນ/ຈັບຈ່ອງ/ ໃບເສຍພາສີ	ໄດ້ຜົນກະທົບຈາກເຂດ (ເສົາ ກັງຫັນລົມ, ເສັ້ນທາງ, ສາຍສົ່ງ ໄຟ້າ, ສາຍສົ່ງ 500 kv, ອື່ນໆ	ເນື້ອທີ່ດິນທີ່ມີ ທັງໝົດ (ມ²)	ເນື້ອທີ່ດິນຈະຖືກ ກະທົບ (ມ²)	ຮູບແບບຂອງຜົນ ກະທົບ (ຖາວອນ/ ຊົ່ວຄາວ)	ທີ່ຕັ້ງຂອງຕອນ ດິນ (GPS)	ໝາຍເຫດ
ປ່າໄມ້	ປ່າໄມ້	ໄມ້ເສຍພາສີ		ໄມ້ເສຍພາສີ WA 102		725	ຊົ່ວຄາວ	718 388	1698590
						274	ໄມ້ເສຍພາສີ		








3. ຂໍ້ມູນໂຄງສ້າງທີ່ຖືກຜົນກະທົບ: ☐ ມີ ☒ ບໍ່ມີ (ເຮືອນ, ຖະໜົນ, ເລົ່າເຂົ້າ, ຄອກສັດ, ຮີວ, ໜອງປາ, ຂຸມຝັງສິບ....)

ປະເພດ	ຈຸດປະສົງສິ່ງປຸກ ສ້າງ	ໄດ້ຜົນກະທົບຈາກເຂດ (ເສົາກັງ ຫັນລົມ, ເສັ້ນທາງ, ສາຍສົ່ງໄຟ້າ, ສາຍສົ່ງ 500 kv, ອື່ນໆ....)	ທີ່ຕັ້ງຂອງສິ່ງປຸກສ້າງ (GPS)	ເນື້ອທີ່ກະທົບ (ມ²)	ເສົາ (ປະເພດ/ຈນ/ໜ້າຕັດ)	ຝາ (ປະເພດ/ມ²)	ຫຼັງຄາ (ປະເພດ/ມ²)	ພື້ນ (ປະເພດ/ມ²)	ໝາຍເຫດ

4. ຂໍ້ມູນ ຕົ້ນໄມ້ ແລະ ພືດຜົນອື່ນໆ ທີ່ຖືກຜົນກະທົບ: ☐ ມີ ☒ ບໍ່ມີ

ປະເພດຕົ້ນໄມ້/ ຜົນລະປຸກ	ຢູ່ດິນຕອນໃດ (GPS)	ໄດ້ຜົນກະທົບຈາກເຂດ (ເສົາກັງຫັນລົມ , ເສັ້ນທາງ, ສາຍສົ່ງໄຟ້າ, ສາຍສົ່ງ 500 kv, ອື່ນໆ....)	ພື້ນທີ່ປົກຄຸມດ້ວຍ (ຕົ້ນໄມ້, ພືດ.....)	ຈຳນວນ (ຕົ້ນ, ກໍ່, ສຸມ..)	ຄຸນລັກສະນະ			ໝາຍເຫດ
					ອາຍຸ (ປີ)	ໜ້າຕັດ (ຊມ)	ຜົນຜະລິດ/ປີ	

5. ການຢັ້ງຢືນຂໍ້ມູນ:

<p>ພວກເຂົາພະເຈົ້າ ຢັ້ງຢືນວ່າ ໄດ້ຮັບຮູ້ ແລະ ເປັນເອກະພາບ ກັບ ຂໍ້ມູນທີ່ໄດ້ສໍາຫຼວດ-ວັດແທກລະອຽດກ່ຽວກັບຜົນກະທົບຕໍ່ ຄອບຄົວຂອງພວກເຂົາພະເຈົ້າ ຕາມເອກກະສານສະບັບນີ້ ທຸກປະການ.</p>			
ລາຍເຊັນຢັ້ງຢືນ		ວັນທີ: 14 / 5 / 2022	
(1). ເຈົ້າຂອງທີ່ດິນ/ຊັບສິນທີ່ຖືກຜົນກະທົບ (ລາຍເຊັນ ແລະ ຊື່ແຈ້ງ)	ຜົວ: ທ. ໄຊຍະ	ເມຍ: ນ. ສົງ	
<p>(2). ນາຍບ້ານ:</p>  <p>ບຸນພິມ ພິງຍຸສອດ</p>		<p>(3). ທີມສໍາຫຼວດ-ວັດແທກຂອງໂຄງການ</p> 	
<p>(4). ຄະນະກາມະການໄກ່ເກ່ຍ ຫຼື ພາກສ່ວນກ່ຽວຂ້ອງທີ່ເຂົ້າຮ່ວມ</p> <p>ຊື່ ແລະ ລາຍເຊັນ:</p> <div style="display: flex; justify-content: space-between;"> <div> <p>1.  ສິງ</p> <p>2.  ແສງ ສອນ</p> <p>3.  ສອນ</p> <p>4.  ສອນ</p> </div> <div> <p>5.  ສອນ</p> <p>6.  ສອນ</p> </div> </div>			

6. ຄໍາຖາມເພີ່ມຕື່ມ

6.1 ຄໍາຕອບແທນທີ່ຕ້ອງການ

- ☒ 1. ປ່ຽນແທນຫາພື້ນທີ່ດິນບ່ອນໃໝ່
- ☐ 2. ຊົດເຊີຍເປັນເງິນສົດ
- ☐ 3. ໂອນເຂົ້າບັນຊີທະນາຄານ
- ☒ 4. ບໍ່ພໍໃຈ

6.3.2 ຖ້າເຊື່ອມແລ້ວ, ແຫຼ່ງຊົມໃຊ້ໄຟຟ້າຄົວເຮືອນຈາກໃສ?

- ☒ 1. ຕາຂ່າຍໄຟຟ້າ
- ☐ 2. ແຜງໂຊດາເຊວ
- ☐ 3. ເຄື່ອງປັ່ນໄຟ ໄດນາໂມ
- ☐ 4. ອື່ນໆ ລະບຸ.....

6.2 ຄວາມຕ້ອງການພື້ນຊີວິດການເປັນຢູ່

- ☒ 1. ໄຟຟ້າໃຊ້ໃນທ້ອງຖິ່ນ
- ☐ 2. ການເຝິກອົບຮົມທາງດ້ານການກະເສດ ແລະ ລ້ຽງສັດ
- ☐ 3. ສິ່ງອໍານວຍຄວາມສະດວກດ້ານການສຶກສາ ແລະ ທຶນການສຶກສາ
- ☐ 4. ການສົ່ງເສີມດ້ານໂພສະນາການ
- ☒ 5. ນໍ້າສະອາດ ແລະ ສຸຂະພິບານ
- ☒ 6. ການສົ່ງເສີມແມ່ຍິງ ແລະ ເຍົາວະຊົນ
- ☐ 7. ອື່ນໆ ລະບຸ.....

6.3 ການເຂົ້າເຖິງໄຟຟ້າ

6.3.1 ເຈົ້າເຊື່ອມຕໍ່ຕາຂ່າຍໄຟຟ້າລະບໍ່?

- ☒ ເຊື່ອມຕໍ່ແລ້ວ
- ☐ ບໍ່ທັນເຊື່ອມຕໍ່

6.3.4 ເຈົ້າໃຊ້ໄຟຟ້າສໍາລັບຫຍັງ?

ໄຟຟ້າລຳວັດ

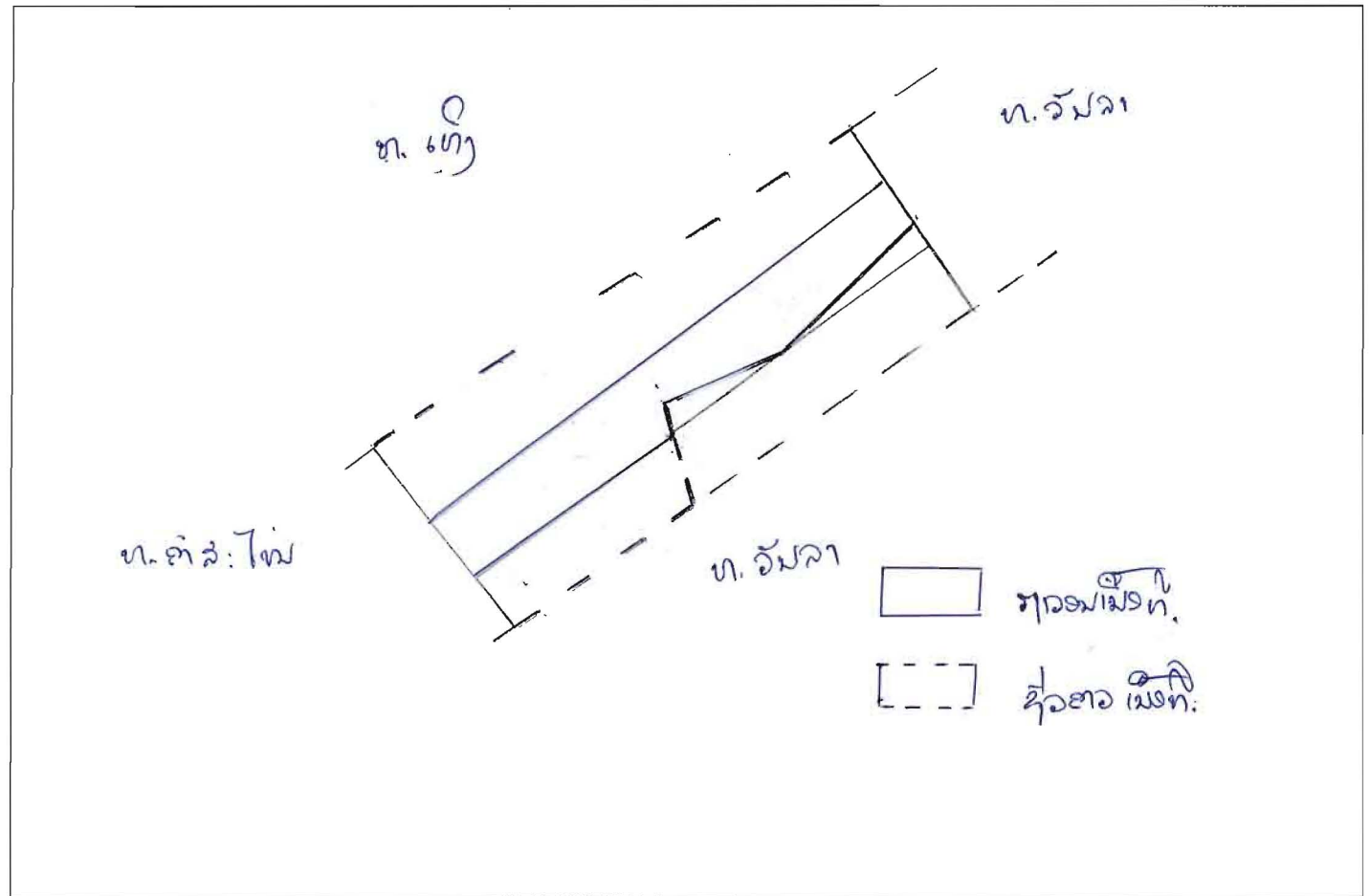
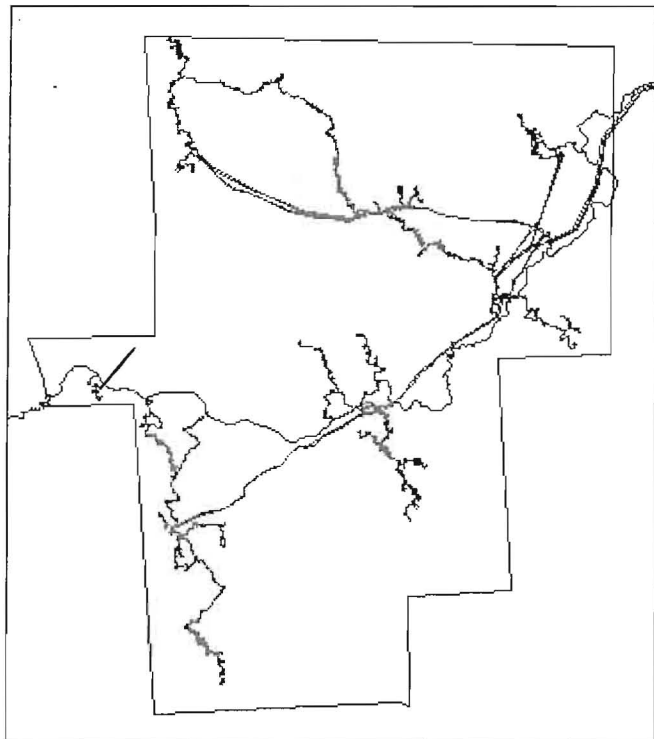
6.3.5 ການເຂົ້າເຖິງຊົມໃຊ້ໄຟຟ້າ ການປ່ຽນແປງການດໍາລົງຊີວິດຂອງເຈົ້າດີຂຶ້ນແມ່ນຫຍັງ?

ດີຂຶ້ນ

6.3.6 ການເຂົ້າເຖິງໄຟຟ້າເຮັດໃຫ້ຊີວິດຜູ້ຍິງ, ຜູ້ຊາຍ, ກຸ່ມຜູ້ມີຄວາມອ່ອນໄຫວ (ເຊັ່ນ: ຄອບຄົວທຸກຍາກ, ຜູ້ເຖົ້າ, ຄົນພິການ) ມີຄວາມແຕ່ຕ່າງກັນແນວໃດ? ອະທິບາຍ ?

ບໍ່ແຕ່ຕ່າງ

ແຜນວາດຕອນດິນ



ຄ່າພິກັດ E: 118388.....N: 1698890.....ເນື້ອທີ່: 15.34.....(ຕາແມັດ/ເຮັກຕາ)

ຢັ້ງຢືນ

ນາຍບ້ານ-ບ້ານ:.....

ເຈົ້າຂອງດິນ

ທ. ເທິງ

ທ. ວັມລາ



ພະນັກງານວັດແທກ

Thieth



ບຸນພິມ ພິງຍຸສອດ

13.54

1

13.54

13.54



ສາທາລະນະລັດ ປະຊາທິປະໄຕ ປະຊາຊົນລາວ
ສັນຕິພາບ ເອກະລາດ ປະຊາທິປະໄຕ ເອກະພາບ ວັດທະນະຖາວອນ

ບົດບັນທຶກການຮັບຮອງເອົາຂໍ້ມູນ ການສໍາຫຼວດວັດແທກລະອຽດ ກ່ຽວກັບຜົນກະທົບ ຈາກໂຄງການຜະລິດໄຟຟ້າຈາກພະລັງງານລົມ 600 MW, ເມືອງດາກຈຶງ, ແຂວງເຊກອງ ແລະ ເມືອງ ຊານໄຊ, ແຂວງ ອັດຕະປື			
1. ຂໍ້ມູນຄົວເຮືອນທີ່ໄດ້ຮັບຜົນກະທົບ:		ລະຫັດຄົວເຮືອນ: DM 12	
ຊື່ ແລະ ນາມສະກຸນ ເຈົ້າຂອງຊັບສິນ: ບ. ສິນວັນ			
ອາຍຸ: 32 ✓	ອາຊີບ: ບໍລິຫານ	ໂທລະສັບ: 020 97980292	
ຊື່ ແລະ ນາມສະກຸນ ຄູ່ສົມລົດ ຂອງເຈົ້າຂອງຊັບສິນ: ທ. ແອ			
ອາຍຸ: 35 ✓	ອາຊີບ: ບໍລິຫານ	ໂທລະສັບ:	
ບັດຈຸບັນຢູ່ບ້ານ: ອາໄສ	ເມືອງ: ດາກຈຶງ	ແຂວງ: ຊຽງຂວາງ	
ບົດບັນທຶກສະບັບນີ້ແມ່ນສ້າງຂຶ້ນໃນວັນທີ...5...ເດືອນ...6...ປີ 2022, ຢູ່ທີ່ບ້ານ... ດາກຈຶງ ...ເມືອງ... ດາກຈຶງ ...ແຂວງ... ຊຽງຂວາງ ... ລະຫວ່າງ ທີມງານຄະນະກຳມະການ ທີ່ກ່ຽວຂ້ອງ ແຕ່ລະຂັ້ນ, ອົງການປົກຄອງບ້ານ ແລະ ຄອບຄົວທີ່ໄດ້ຮັບຜົນກະທົບ ຈາກໂຄງການ.			
ຈຸດປະສົງ ການເຮັດບົດບັນທຶກສະບັບນີ້ແມ່ນເພື່ອຢັ້ງຢືນຄວາມຖືກຕ້ອງເປັນເອກະພາບ ທາງດ້ານຂໍ້ມູນການສໍາຫຼວດວັດແທກລະອຽດກ່ຽວກັບຜົນກະທົບຈາກໂຄງການໄຟຟ້າພະລັງງານລົມ 600 MW ເພື່ອນໍາເອົາຂໍ້ມູນໄປຄິດໄລ່ມູນຄ່າໃນການຈັດຕັ້ງປະຕິບັດໜ້າວຽກການຊົດເຊີຍ ແລະ ທົດແທນຄ່າເສຍຫາຍຂອງໂຄງການ. ເຊິ່ງມີລາຍລະອຽດດັ່ງລຸ່ມນີ້:			

2. ຂໍ້ມູນຕອນດິນທີ່ຖືກກະທົບ:

ປະເພດດິນ	ການນໍາໃຊ້ທີ່ດິນ: ສວນ ກະເຟ, ນາເຂົ້າ, ມັນຕົ້ນ, ໄຮ່.....ອື່ນໆ	ໃບຕາດິນ/ຈັບ ຈ່ອງ/ໃບເສຍ ພາສີ/ເຊົ້າທີ່ດິນ	ເລກທີ_ໃບ ຕາດິນ/ຈັບຈ່ອງ/ ໃບເສຍພາສີ	ໄດ້ຜົນກະທົບຈາກເຂດ (ເສົາ ກັງຫັນລົມ, ເສັ້ນທາງ, ສາຍສົ່ງ ໄຟຟ້າ, ສາຍສົ່ງ 500 kv, ອື່ນໆ	ເນື້ອທີ່ດິນທີ່ມີ ທັງໝົດ (ມ²)	ເນື້ອທີ່ດິນຈະຖືກ ກະທົບ (ມ²)	ຮູບແບບຂອງຜົນ ກະທົບ (ຖາວອນ/ ຊິ້ວຄາວ)	ທີ່ຕັ້ງຂອງຕອນ ດິນ (GPS)	ໝາຍເຫດ
ອົມພຸດສາງ	ເປັນຈຳ	ບໍ່ມີ		ພື້ນທີ່ເປັນຈຳ 500KV		4033 ມ²	ຊິ້ວຄາວ	748272	1713879
				ເສົາ 27		225 ມ²	ບໍ່ມີ	748262	1713867
ອົມພຸດ	ເປັນຈຳ	ບໍ່ມີ		ພື້ນທີ່ເປັນຈຳ 500KV		1157 ມ²	ຊິ້ວຄາວ	748320	17138642








3. ຂໍ້ມູນໂຄງສ້າງທີ່ຖືກຜົນກະທົບ: ☐ ມີ ☒ ບໍ່ມີ (ເຮືອນ, ຖະໜົນ, ເລົ່າເຂົ້າ, ຄອກສັດ, ຮົ່ວ, ໜອງປາ, ຂຸມຝັງສົບ....)

ປະເພດ	ຈຸດປະສົງສິ່ງປຸກ ສ້າງ	ໄດ້ຜົນກະທົບຈາກເຂດ (ເລົ່າກັງ ຫັນລົມ, ເສັ້ນທາງ, ສາຍສົ່ງໄຟຟ້າ, ສາຍສົ່ງ 500 kv, ອື່ນໆ....)	ທີ່ຕັ້ງຂອງສິ່ງປຸກສ້າງ (GPS)	ເນື້ອທີ່ກະທົບ (ມ²)	ເລົ່າ (ປະເພດ/ຈນ/ໜ້າຕັດ)	ຝາ (ປະເພດ/ມ²)	ຫຼັງຄາ (ປະເພດ/ມ²)	ພື້ນ (ປະເພດ/ມ²)	ໝາຍເຫດ

4. ຂໍ້ມູນ ຕົ້ນໄມ້ ແລະ ພືດຜົນອື່ນໆ ທີ່ຖືກຜົນກະທົບ: ☒ ມີ ☐ ບໍ່ມີ

ປະເພດຕົ້ນໄມ້/ ຜົນລະປຸກ	ຢູ່ດິນຕອນໃດ (GPS)	ໄດ້ຜົນກະທົບຈາກເຂດ (ເລົ່າກັງຫັນລົມ , ເສັ້ນທາງ, ສາຍສົ່ງໄຟຟ້າ, ສາຍສົ່ງ 500 kv, ອື່ນໆ....)	ພື້ນທີ່ປົກຄຸມດ້ວຍ (ຕົ້ນໄມ້, ພືດ.....)	ຈຳນວນ (ຕົ້ນ, ກໍ່, ສຸມ..)	ຄຸນລັກສະນະ			ໝາຍເຫດ
					ອາຍຸ (ປີ)	ໜ້າຕັດ (ຊມ)	ຜົນຜະລິດ/ປີ	
ເຂົ້າຈີ່							405 ກຸ	
ລາວ							45 ກຸ	
ໂມງຄຳ				10 ຕົ້ນ	ໂທດ			
ໂມງຄຳ				5 ຕົ້ນ	ໂທດ			

5. ການຢັ້ງຢືນຂໍ້ມູນ:

ພວກເຂົາພະເຈົ້າ ຢັ້ງຢືນວ່າ ໄດ້ຮັບຮູ້ ແລະ ເປັນເອກະພາບ ກັບ ຂໍ້ມູນທີ່ໄດ້ສໍາຫຼວດ-ວັດແທກລະອຽດກ່ຽວກັບຜົນກະທົບຕໍ່ ຄອບຄົວຂອງພວກເຂົາພະເຈົ້າ ຕາມເອກກະສານສະບັບນີ້ ທຸກປະການ.		
ລາຍເຊັນຢັ້ງຢືນ	ວັນທີ: 5 / 6 / 2022	
(1). ເຈົ້າຂອງທີ່ດິນ/ຊັບສິນທີ່ຖືກຜົນກະທົບ (ລາຍເຊັນ ແລະ ຊື່ແຈ້ງ)	ຜົວ: ນ. ບຸນ	ເມຍ: ມ. ສິລິວິມ.
(2). ນາຍບ້ານ:  	(3). ທີມສໍາຫຼວດ-ວັດແທກຂອງໂຄງການ 	
(4). ຄະນະການມະການໄກ່ເກ່ຍ ຫຼື ພາກສ່ວນກ່ຽວຂ້ອງທີ່ເຂົ້າຮ່ວມ ຊື່ ແລະ ລາຍເຊັນ: 1.  ຈິໄຊ 2.  ງພລັດ 3.  ສິນທິ 4.  ບຸນທອງ		

6. ຄໍາຖາມເພີ່ມຕື່ມ

6.1 ຄໍາຕອບແທນທີ່ຕ້ອງການ

- ☐ 1. ປ່ຽນແທນຫາພື້ນທີ່ດິນບ່ອນໃໝ່
- ☒ 2. ຊົດເຊີຍເປັນເງິນສົດ
- ☐ 3. ໂອນເຂົ້າບັນຊີທະນາຄານ
- ☐ 4. ບໍ່ພໍໃຈ

6.3.2 ຖ້າເຊື່ອມແລ້ວ, ແຫຼ່ງຊົມໃຊ້ໄຟຟ້າຄົວເຮືອນຈາກໃສ?

- ☒ 1. ຕາຂ່າຍໄຟຟ້າ
- ☐ 2. ແຜງໂຊດາເຊວ
- ☐ 3. ເຄື່ອງປັ່ນໄຟ ໄດນາໂມ
- ☐ 4. ອື່ນໆ ລະບຸ.....

6.2 ຄວາມຕ້ອງການພື້ນຊີວິດການເປັນຢູ່

- ☐ 1. ໄຟຟ້າໃຊ້ໃນທ້ອງຖິ່ນ
- ☐ 2. ການເຝິກອົບຮົມທາງດ້ານການກະເສດ ແລະ ລ້ຽງສັດ
- ☒ 3. ສິ່ງອຳນວຍຄວາມສະດວກດ້ານການສຶກສາ ແລະ ທຶນການສຶກສາ
- ☐ 4. ການສົ່ງເສີມດ້ານໂພສະນາການ
- ☐ 5. ນ້ຳສະອາດ ແລະ ສຸຂະພິບານ
- ☒ 6. ການສົ່ງເສີມແມ່ຍິງ ແລະ ເຍົາວະຊົນ
- ☐ 7. ອື່ນໆ ລະບຸ.....

6.3 ການເຂົ້າເຖິງໄຟຟ້າ

6.3.1 ເຈົ້າເຊື່ອມຕໍ່ຕາຂ່າຍໄຟຟ້າລະບໍ່?

- ☒ ເຊື່ອມຕໍ່ແລ້ວ
- ☐ ບໍ່ທັນເຊື່ອມຕໍ່

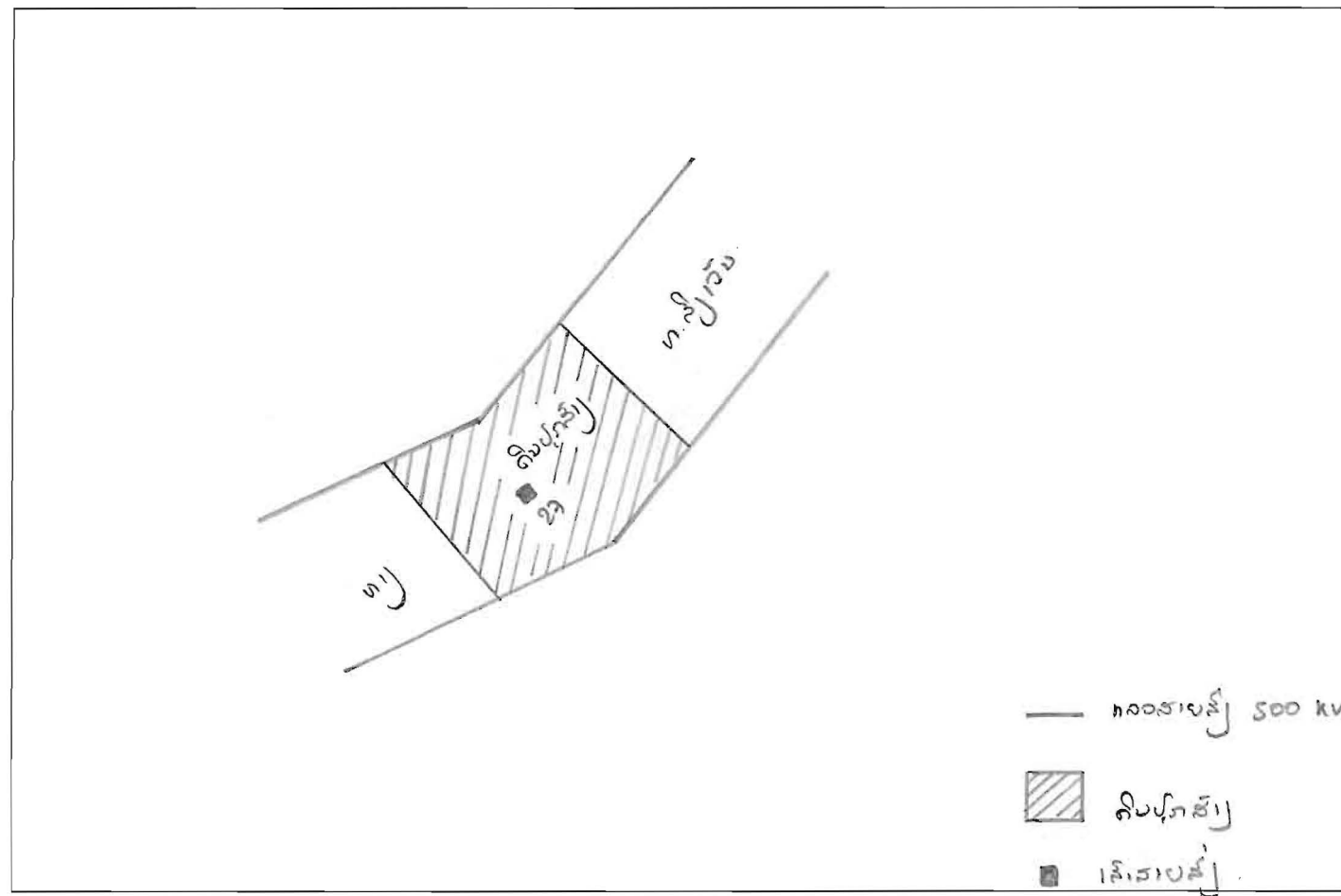
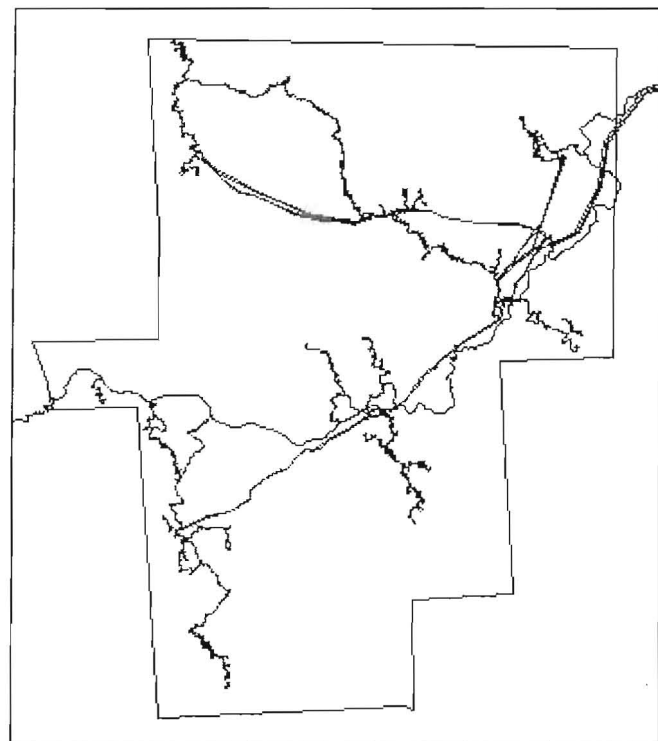
6.3.4 ເຈົ້ານຳໃຊ້ໄຟຟ້າສໍາລັບຫຍັງ? ໂທລະທິວ, ວິດີໂອ

6.3.5 ການເຂົ້າເຖິງຊົມໃຊ້ໄຟຟ້າ ການປ່ຽນແປງການດຳລົງຊີວິດຂອງເຈົ້າດີຂຶ້ນແນ່ນຫຍັງ? ສະດວກ, ສະຫງວນ, ບໍ່ເຮັດ

6.3.6 ການເຂົ້າເຖິງໄຟຟ້າເຮັດໃຫ້ຊີວິດຜູ້ຍິງ, ຜູ້ຊາຍ, ກຸ່ມຜູ້ມີຄວາມອ່ອນໄຫວ (ເຊັ່ນ: ຄອບຄົວທຸກຍາກ, ຜູ້ເຖົ້າ, ຄົນພິການ) ມີຄວາມແຕ່ຕ່າງກັນແນວໃດ? ອະທິບາຍ ?

ບໍ່ແຕ່ຕ່າງກັນ, ບໍ່ມີຄວາມແຕ່ຕ່າງກັນ

ແຜນວາດຕອນດິນ



ຄ່າພິກັດ E: 748.62 N: 17138.67 ເນື້ອທີ່: 4258 (ຕາແມັດ/ເຮັກຕາ)

ຍັງຢືນ

ນາຍບ້ານ-ບ້ານ:

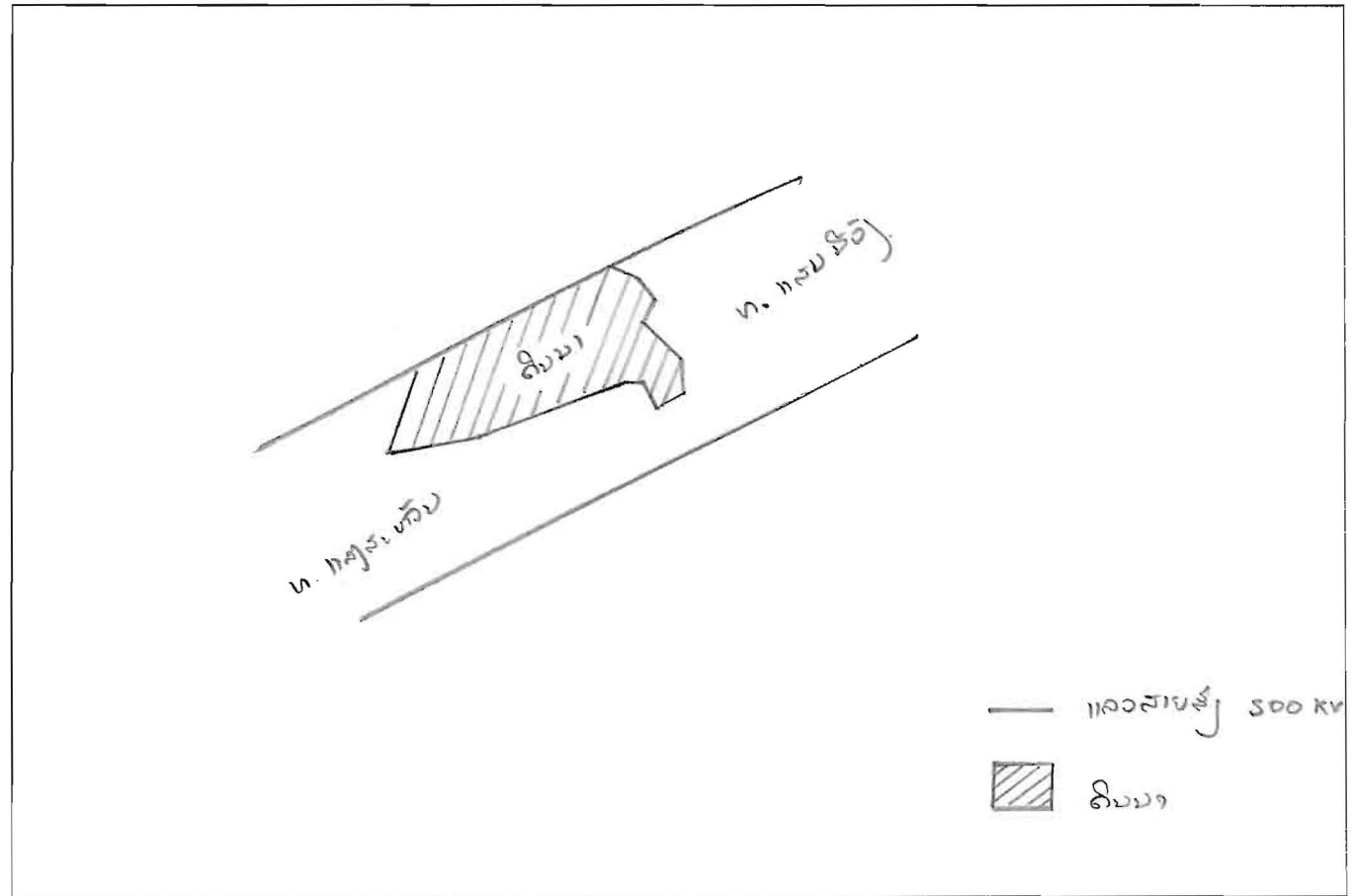


ເຈົ້າຂອງດິນ

ທ. ພ. ສ. ສ. ສ.

ພະນັກງານວັດແທກ

ສ. ສ. ສ.



ຄຳພີກັດ E: 74.9.32.....N: 1714.642 ເນື້ອທີ່: 1152.....(ຕາແມັດ/ເຮັກຕາ)

ပြောပြ

ນາຍບ້ານ-ບ້ານ:.....

15



ເຈົ້າຂອງດິນ

W. H.

2. 3. 3. 3.



ພະນັກງານວັດແທກ

Sun.
Sun 11



ສາທາລະນະລັດ ປະຊາທິປະໄຕ ປະຊາຊົນລາວ
ສັນຕິພາບ ເອກະລາດ ປະຊາທິປະໄຕ ເອກະພາບ ວັດທະນະຖາວອນ

ບົດບັນທຶກການຮັບຮອງເອົາຂໍ້ມູນ ການສໍາຫຼວດວັດແທກລະອຽດ ກ່ຽວກັບຜົນກະທົບ
ຈາກໂຄງການຜະລິດໄຟຟ້າຈາກພະລັງງານລົມ 600 MW, ເມືອງດາກຈຶງ, ແຂວງເຊກອງ ແລະ ເມືອງ ຊານໄຊ, ແຂວງ ອັດຕະປື

1. ຂໍ້ມູນຄົວເຮືອນທີ່ໄດ້ຮັບຜົນກະທົບ:		ລະຫັດຄົວເຮືອນ: DK04
ຊື່ ແລະ ນາມສະກຸນ ເຈົ້າຂອງຊັບສິນ: ທ. ທະວີ ສຸກ		
ອາຍຸ: 45	ອາຊີບ: ພັກ	ໂທລະສັບ: 030 4801682
ຊື່ ແລະ ນາມສະກຸນ ຄູ່ສົມລົດ ຂອງເຈົ້າຂອງຊັບສິນ: ນ. ສົມລົດ		
ອາຍຸ: 40	ອາຊີບ: ປະຈຳພະນັກງານ	ໂທລະສັບ:
ບັດຈຸບັນຢູ່ບ້ານ: ສາກ	ເມືອງ: ດາກຈຶງ	ແຂວງ: ເຊກອງ
<p>ບົດບັນທຶກສະບັບນີ້ແມ່ນສ້າງຂຶ້ນໃນວັນທີ 17.10.2022, ຢູ່ທີ່ບ້ານ ສາກ, ເມືອງ ດາກຈຶງ, ແຂວງ ເຊກອງ ລະຫວ່າງ ທີມງານຄະນະກຳມະການ ທີ່ກ່ຽວຂ້ອງ ແຕ່ລະຂັ້ນ, ອົງການປົກຄອງບ້ານ ແລະ ຄອບຄົວທີ່ໄດ້ຮັບຜົນກະທົບ ຈາກໂຄງການ.</p> <p>ຈຸດປະສົງ ການເຮັດບົດບັນທຶກສະບັບນີ້ແມ່ນເພື່ອຢັ້ງຢືນຄວາມຖືກຕ້ອງເປັນເອກະພາບ ທາງດ້ານຂໍ້ມູນການສໍາຫຼວດວັດແທກລະອຽດກ່ຽວກັບຜົນກະທົບຈາກໂຄງການໄຟຟ້າພະລັງງານລົມ 600 MW ເພື່ອນຳເອົາຂໍ້ມູນໄປຄິດໄລ່ມູນຄ່າໃນການຈັດຕັ້ງປະຕິບັດໜ້າວຽກການຊົດເຊີຍ ແລະ ທົດແທນຄ່າເສຍຫາຍຂອງໂຄງການ. ເຊິ່ງມີລາຍລະອຽດດັ່ງລຸ່ມນີ້:</p>		

2. ຂໍ້ມູນຕອນດິນທີ່ຖືກກະທົບ:

ປະເພດດິນ	ການນໍາໃຊ້ທີ່ດິນ: ສວນ ກະເພ, ນາເຂົ້າ, ມັນຕົ້ນ, ໄຮ່.....ອື່ນໆ	ໃບຕາດິນ/ຈັບ ຈ່ອງ/ໃບເສຍ ພາສີ/ເຊົ້າທີ່ດິນ	ເລກທີ_ໃບ ຕາດິນ/ຈັບຈ່ອງ/ ໃບເສຍພາສີ	ໄດ້ຜົນກະທົບຈາກເຂດ (ເສົາ ກັງຫັນລົມ, ເສັ້ນທາງ, ສາຍສົ່ງ ໄຟ້າ, ສາຍສົ່ງ 500 kv, ອື່ນໆ	ເນື້ອທີ່ດິນທີ່ມີ ທັງໝົດ (ມ²)	ເນື້ອທີ່ດິນຈະຖືກ ກະທົບ (ມ²)	ຮູບແບບຂອງຜົນ ກະທົບ (ຖາວອນ/ ຊີ້ວຄາວ)	ທີ່ຕັ້ງຂອງຕອນ ດິນ (GPS)	ໝາຍເຫດ
ສວນ	ສວນ ສວນ	ໃບເສຍພາສີ		ໄຟຟ້າ 500kv	8000	1534 573	ຖາວອນ ຖາວອນ	723160,	1710428



3. ຂໍ້ມູນໂຄງສ້າງທີ່ຖືກຜົນກະທົບ: ☐ ມີ ☐ ບໍ່ມີ (ເຮືອນ, ຖະໜົນ, ເລົ່າເຂົ້າ, ຄອກສັດ, ຮົ່ວ, ໜອງປາ, ຂຸມຝັ່ງສົບ....)

ປະເພດ	ຈຸດປະສົງສິ່ງປຸກສ້າງ	ໄດ້ຜົນກະທົບຈາກເຂດ (ເລົ່າກັງຫັນລົມ, ເສັ້ນທາງ, ສາຍສົ່ງໄຟ້າ, ສາຍສົ່ງ 500 kv, ອື່ນໆ....)	ທີ່ຕັ້ງຂອງສິ່ງປຸກສ້າງ (GPS)	ເນື້ອທີ່ກະທົບ (ມ²)	ເສົາ (ປະເພດ/ຈນ/ໜ້າຕັດ)	ຝາ (ປະເພດ/ມ²)	ຫຼັງຄາ (ປະເພດ/ມ²)	ພື້ນ (ປະເພດ/ມ²)	ໝາຍເຫດ

4. ຂໍ້ມູນ ຕົ້ນໄມ້ ແລະ ພືດຜົນອື່ນໆ ທີ່ຖືກຜົນກະທົບ: ☒ ມີ ☐ ບໍ່ມີ

ປະເພດຕົ້ນໄມ້/ຜົນລະປູກ	ຢູ່ດິນຕອນໃດ (GPS)	ໄດ້ຜົນກະທົບຈາກເຂດ (ເລົ່າກັງຫັນລົມ, ເສັ້ນທາງ, ສາຍສົ່ງໄຟ້າ, ສາຍສົ່ງ 500 kv, ອື່ນໆ....)	ພື້ນທີ່ປົກຄຸມດ້ວຍ (ຕົ້ນໄມ້, ພືດ.....)	ຈຳນວນ (ຕົ້ນ, ກໍ່, ສຸມ..)	ຄຸນລັກສະນະ			ໝາຍເຫດ
					ອາຍຸ (ປີ)	ໜ້າຕັດ (ຊ.ມ)	ຜົນຜະລິດ/ປີ	
ອາດມ້າ							4385 ກຸ	
ໂພດໂພດ				66	2			

5. ການຢັ້ງຢືນຂໍ້ມູນ:

<p>ພວກເຂົາພະເຈົ້າ ຢັ້ງຢືນວ່າ ໄດ້ຮັບຮູ້ ແລະ ເປັນເອກະພາບ ກັບ ຂໍ້ມູນທີ່ໄດ້ສໍາຫຼວດ-ວັດແທກລະອຽດກ່ຽວກັບຜົນກະທົບຕໍ່ ຄອບຄົວຂອງພວກເຂົາພະເຈົ້າ ຕາມເອກະສານສະບັບນີ້ ທຸກປະການ.</p>		
<p>ລາຍເຊັນຢັ້ງຢືນ</p>		<p>ວັນທີ: 13 / 6 / 2022</p>
<p>(1). ເຈົ້າຂອງທີ່ດິນ/ຊັບສິນທີ່ຖືກຜົນກະທົບ (ລາຍເຊັນ ແລະ ຊື່ແຈ້ງ)</p>	<p>ຜົວ: ທ. ສິວສິງ + ທ. ສິວສິງ</p>	<p>ເມຍ: ທ. ສິວສິງ</p>
<p>(2). ນາຍບ້ານ:</p> <div data-bbox="168 574 795 837">  </div>		<p>(3). ທີມສໍາຫຼວດ-ວັດແທກຂອງໂຄງການ</p> <div data-bbox="1254 574 1534 798">  </div>
<p>(4). ຄະນະການກວດກາໄກ່ເກ່ຍ ຫຼື ພາກສ່ວນກ່ຽວຂ້ອງທີ່ເຂົ້າຮ່ວມ</p>		
<p>ຊື່ ແລະ ລາຍເຊັນ:</p> <ol style="list-style-type: none"> 1. ທ. 7 ພຸດທະ 2. Thuch ສິງ 3. ທ. ສິງສິງ 4. 		

6. ຄຳຖາມເພີ່ມຕື່ມ

6.1 ຄຳຕອບແທນທີ່ຕ້ອງການ

- ☐ 1. ປ່ຽນແທນຫາພື້ນທີ່ດິນບ່ອນໃໝ່
- ☒ 2. ຊົດເຊີຍເປັນເງິນສົດ
- ☐ 3. ໂອນເຂົ້າບັນຊີທະນາຄານ
- ☐ 4. ບໍ່ພໍໃຈ

6.3.2 ຖ້າເຊື່ອມແລ້ວ, ແຫຼ່ງຊົມໃຊ້ໄຟຟ້າຄົວເຮືອນຈາກໃສ?

- ☒ 1. ຕາຂ່າຍໄຟຟ້າ
- ☐ 2. ແຜງໂຊດາເຊວ
- ☐ 3. ເຄື່ອງປັ່ນໄຟ ໂດນາໂມ
- ☐ 4. ອື່ນໆ ລະບຸ.....

6.2 ຄວາມຕ້ອງການພື້ນຊີວິດການເປັນຢູ່

- ☐ 1. ໄຟຟ້າໃຊ້ໃນທ້ອງຖິ່ນ
- ☒ 2. ການເຝົ້າອົບຮົມທາງດ້ານການກະເສດ ແລະ ລ້ຽງສັດ
- ☐ 3. ສິ່ງອຳນວຍຄວາມສະດວກດ້ານການສຶກສາ ແລະ ທຶນການສຶກສາ
- ☐ 4. ການສົ່ງເສີມດ້ານໂພສະນາການ
- ☐ 5. ນ້ຳສະອາດ ແລະ ສຸຂະພິບານ
- ☒ 6. ການສົ່ງເສີມແມ່ຍິງ ແລະ ເຍົາວະຊົນ
- ☐ 7. ອື່ນໆ ລະບຸ.....

6.3 ການເຂົ້າເຖິງໄຟຟ້າ

6.3.1 ເຈົ້າເຊື່ອມຕໍ່ຕາຂ່າຍໄຟຟ້າລະບໍ່?

- ☒ ເຊື່ອມຕໍ່ແລ້ວ
- ☐ ບໍ່ທັນເຊື່ອມຕໍ່

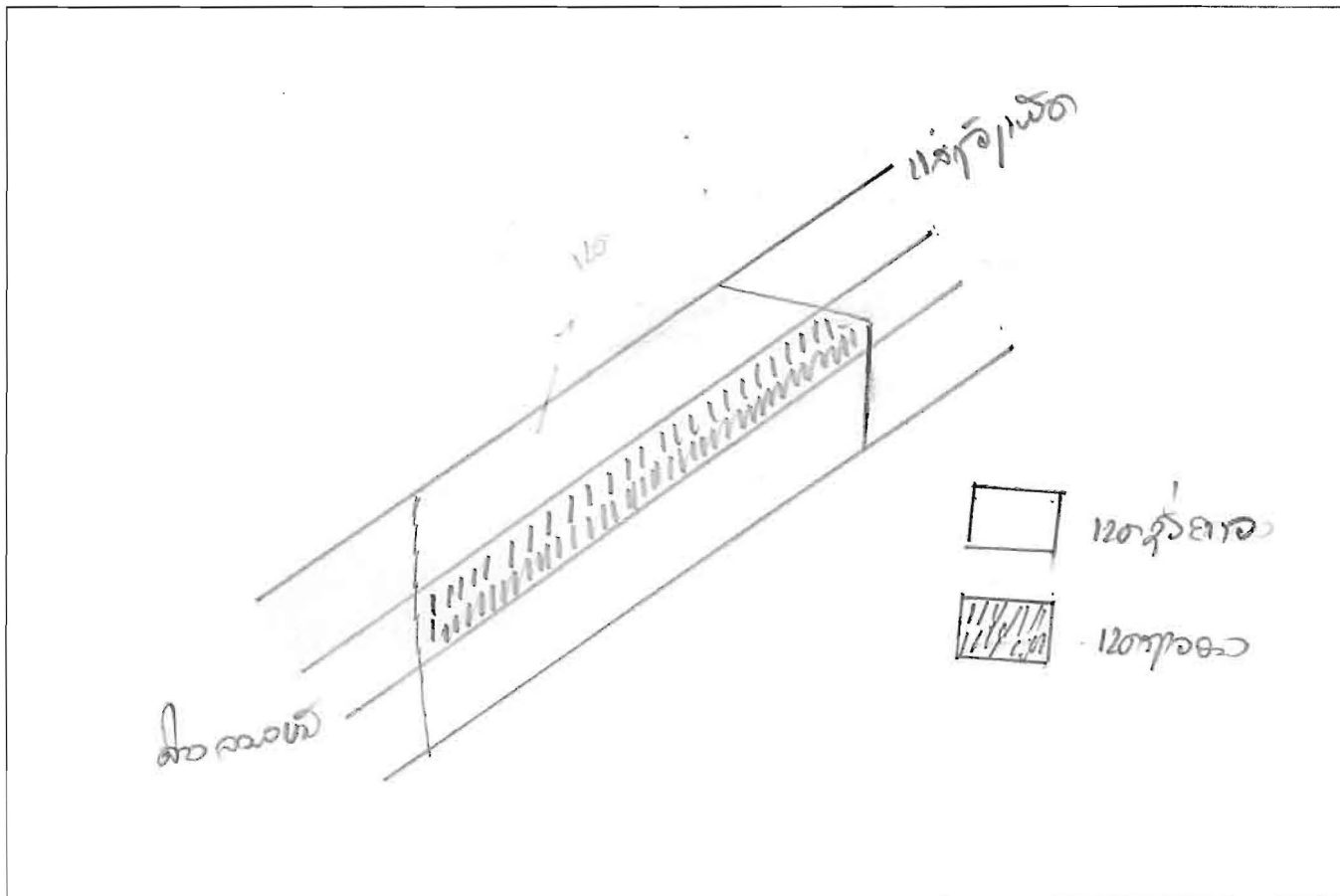
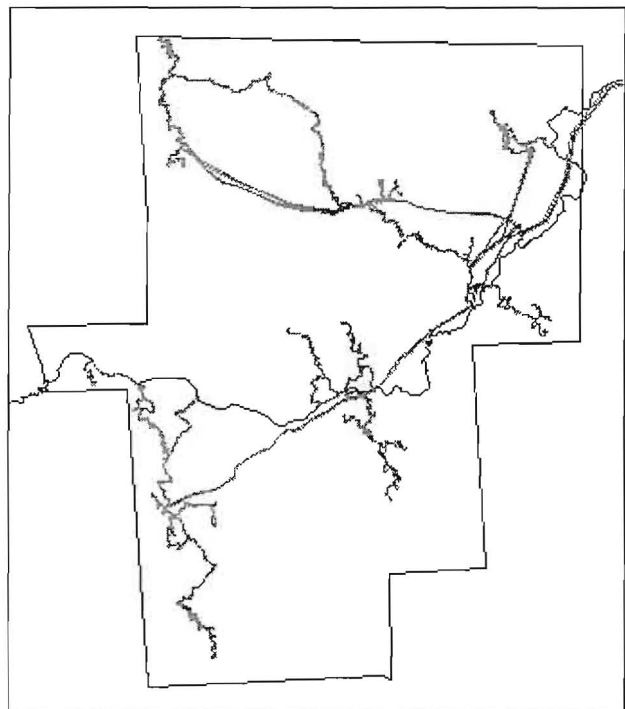
6.3.4 ເຈົ້າໃຊ້ໄຟຟ້າສຳລັບຫຍັງ? ເລີ່ມການປະຕິບັດວຽກງານ

6.3.5 ການເຂົ້າເຖິງຊົມໃຊ້ໄຟຟ້າ ການປ່ຽນແປງການດຳລົງຊີວິດຂອງເຈົ້າດີຂຶ້ນແນ່ນຫຍັງ? ສາມາດສາມາດເຮັດວຽກໄດ້, ຄົບຖ້ວນໄດ້

6.3.6 ການເຂົ້າເຖິງໄຟຟ້າເຮັດໃຫ້ຊີວິດຜູ້ຍິງ, ຜູ້ຊາຍ, ກຸ່ມຜູ້ມີຄວາມອ່ອນໄຫວ (ເຊັ່ນ: ຄອບຄົວທຸກຍາກ, ຜູ້ເຖົ້າ, ຄົນພິການ) ມີຄວາມແຕ່ຕ່າງກັນແນວໃດ? ອະທິບາຍ ?

ມີຄວາມສະດວກໃນການເຮັດວຽກ, ມີຄວາມສະດວກໃນການສຶກສາ, ມີຄວາມສະດວກໃນການດຳລົງຊີວິດ

ແຜນວາດຕອນດິນ



ຄ່າພິກັດ E: 723160 N: 1710428 ເນື້ອທີ່: 2107..... (ຕາແມັດ/ເຮັກຕາ)

ຢັ້ງຢືນ
ນາຍບ້ານ-ບ້ານ: ສະໜອງ



ວົງສະໝອນ ໄຊຍາບາດ

ເຈົ້າຂອງດິນ

ທ. ຫະວັດຊື່ + ທ. ຫະວັດຊື່



ພະນັກງານວັດແທກ

ອຸທິ